

Consultoría

**EVALUACIÓN SOCIO CULTURAL Y
LINEAMIENTOS PARA PUEBLOS INDÍGENAS
EN EL MANUAL OPERATIVO DEL
MECANISMO DEDICADO ESPECÍFICO (MDE)
PARA LOS PUEBLOS INDÍGENAS Y
COMUNIDADES LOCALES, PERÚ**

Informe Final – v.2

ANEXO 5:

***DEMANDAS TERRITORIALES DE PUEBLOS
INDÍGENAS AMAZÓNICOS DEL PERU***

Preparado por:

Sara Mateo – Alfredo Gaviria – Sergio Arbaiza

Para:

Banco Mundial y

Comité Directivo Nacional MDE-Perú: AIDSESEP y CONAP

Octubre 26, 2014

Índice

Presentación.....	4
Mapa de la Demanda Territorial de Comunidades Nativas.....	6
Cuadro de la Demanda Territorial de Comunidades Nativas por Departamentos.....	7
Departamento de Amazonas.....	8
Departamento de Ayacucho.....	13
Departamento de Cusco.....	15
Departamento de Huánuco.....	18
Departamento de Junín.....	21
Departamento de Loreto.....	26
Departamento de Madre de Dios.....	60
Departamento de Pasco.....	63
Departamento de San Martín.....	68
Departamento de Ucayali.....	74
Presupuesto.....	81
Presupuesto estimado para reconocimiento por departamentos.....	82
Presupuesto estimado para titulación por departamentos.....	95
Presupuesto estimado para ampliación por departamentos.....	109

ACRÓNIMOS

AIDSESP	:	Asociación Interétnica de Desarrollo de la Selva Peruana
ARPI-SC	:	Asociación regional de pueblos indígenas de Selva Central
c.n.	:	Comunidad nativas
cc.nn.	:	Comunidades nativas
CART	:	Central asháninka del río Tambo
CIAM	:	Consejo Interregional Amazónico
CODEPISAM	:	Coordinadora de desarrollo y defensa de los pueblos indígena de la región San Martín
COFOPRI	:	Organismo de Formalización de la Propiedad Informal
COMARU	:	Cosnejo machiguenga del río urubamba
CONAP	:	Confederación de Nacionalidades Amazónicas del Perú
CORPIAA	:	Coordinadora Regional de pueblos indígenas de Aidesep Atalaya
CORPI-SL	:	Coordinadora regional de los pueblos indígenas de San Lorenzo
DGRAAR	:	Dirección General de reforma agraria y asentamiento rural
DRA	:	Dirección Regional Agraria
dt	:	Documento de trabajo
FAD	:	Federación de aguaruna Dominguza
FENAMAD	:	Federación nativa del río Madre de Dios y afluentes
FIP	:	Programa de inversión forestal
GR	:	Gobierno Regional
MD	:	Márgen derecha
MDE	:	Mecanismo dedicado específico para los pueblos indígenas y comunidades locales
MI	:	Márgen izquierda
OAE	:	Oficina de apoyo externo
OCAAM	:	Organización central de comunidades nativas aguarunas del alto marañón
ORAMS	:	Oficina regional de apoyo a la movilización social
ORAU	:	Organización regiona Aidesep Ucayali
ORPIAN-P	:	Organización regional de los pueblos indígenas de la amazonia norte del Perú
ORPIO	:	Organización de pueblos indígenas del oriente
PE	:	Partida electrónica
PETT	:	Proyecto especial de titulación de tierras y catastro rural
Q	:	Quebrada
R	:	Resolución
RD	:	Resolución Directoral
RDR	:	Resolución Directoral Regional
REDD+	:	Reducción de emisiones por degradación y deforestación
RM	:	Resolución Ministerial
s/i	:	Sin información
SIG	:	Sistema de información geográfica
S, insc	:	Solicitud de inscripción a la SUNARP
SUNARP	:	Superintendencia nacional de los registros públicos
T – F – A	:	Tomo – Folio - Asiento

Presentación

El Mecanismo Dedicado Específico para los pueblos indígenas y comunidades locales (MDE) fue creado y desarrollado como una fuente especial de donación en el marco del Programa de Inversión Forestal (FIP). El mismo fue establecido bajo del FIP para proporcionar apoyo financiero directo a los pueblos indígenas y comunidades locales para fortalecer su participación en el desarrollo y la implementación de las estrategias de inversión del FIP, sus programas y proyectos, así como en otros procesos de REDD+ a nivel local, nacional e internacional. En los países piloto del FIP, el MDE está destinado a complementar los proyectos y programas financiados bajo el Plan de Inversiones del FIP.

El MDE Perú tiene una dotación financiera indicativa de \$ 5.5 millones en recurso no reembolsable. Con esta cantidad inicial se financiarán actividades que han sido identificadas por el Comité Directivo Nacional del MDE Perú y que están reflejados en los documentos del proyecto, el Manual Operativo y las directrices operacionales del Marco del MDE mencionados anteriormente. El proyecto será ejecutado por la Agencia Ejecutora Nacional (ANE), bajo la supervisión del Comité Directivo Nacional y el Banco Mundial.

El Perú, cuenta con 782,880.55 Km² de bosques tropicales ubicados en la amazonia peruana, en el cual viven 14 familias lingüísticas que agrupan unos 53 pueblos indígenas, poseedores cada uno de una lengua propia, una cultura, una historia, una cosmovisión, una forma de vivir en sociedad y un territorio común con asentamiento nucleado o disperso, distribuidos en 11 departamentos (Amazonas, Ayacucho, Cajamarca, Cusco, Huánuco, Junín, Loreto, Madre de Dios, Pasco, San Martín, Ucayali).

Hay que mencionar que el reconocimiento legal de las comunidades nativas y la titulación de sus territorios es una obligación del Estado, conforme lo establece la Constitución Política del Perú; ha habido un avance, habiéndose reconocido 1,469 comunidades nativas, de las cuales se han titulado 1,271 con una superficie de 10'992,763.2204 hectáreas y quedan pendientes por titular 198 comunidades nativas (COFOPRI Dic 2010).

Aún quedan comunidades nativas pendientes para ser atendidas, donde sus derechos territoriales siguen siendo graves y sistemáticamente vulnerados por las empresas extractivistas, constituyendo en la actualidad una de las principales fuentes de violaciones a sus derechos territoriales. Frente a las actividades de estas empresas, los pueblos originarios oponen en muchos casos una tenaz resistencia, para defender sus derechos territoriales, de la cual depende su propia supervivencia.

La información que se presenta al MDE Perú, a diciembre 2013, forma parte del resultado de la Evaluación Socio Cultural y Lineamientos para Pueblos Indígenas en el Manual Operativo del Mecanismo Dedicado Específico (MDE) para los Pueblos Indígenas y Comunidades Locales Perú, que ha sido obtenido de:

- Base de Datos del Centro de Información y Planificación Territorial Aidesep (CIPTA), las organizaciones regionales bases: ARPI-SC - Asociación Regional de Pueblos Indígenas

de Selva Central, CODEPISAM - Coordinadora de Desarrollo y Defensa de los Pueblos Indígenas de la Región San Martín, COMARU - Consejo Machiguenga del río Urubamba, CORPI-SL - Coordinadora Regional de los Pueblos Indígenas de San Lorenzo, CORPIAA - Coordinadora Regional de Pueblos Indígenas de AIDESEP Atalaya, FENAMAD - Federación Nativa del río Madre de Dios y Afluentes, ORAU - Organización Regional AIDESEP Ucayali, ORPIAN-P - Organización Regional de los Pueblos Indígenas de la Amazonia Norte del Perú, y ORPIO - Organización de Pueblos Indígenas del Oriente.

- Base de datos de CONAP para el saneamiento físico legal de las comunidades nativas de tres de sus Federaciones bases: CART, FAD y OCAAM; especialmente de comunidades nativas que están solicitando reconocimiento, titulación y ampliación de su territorio comunal y que se encuentran comprendidas en la presente documentación.

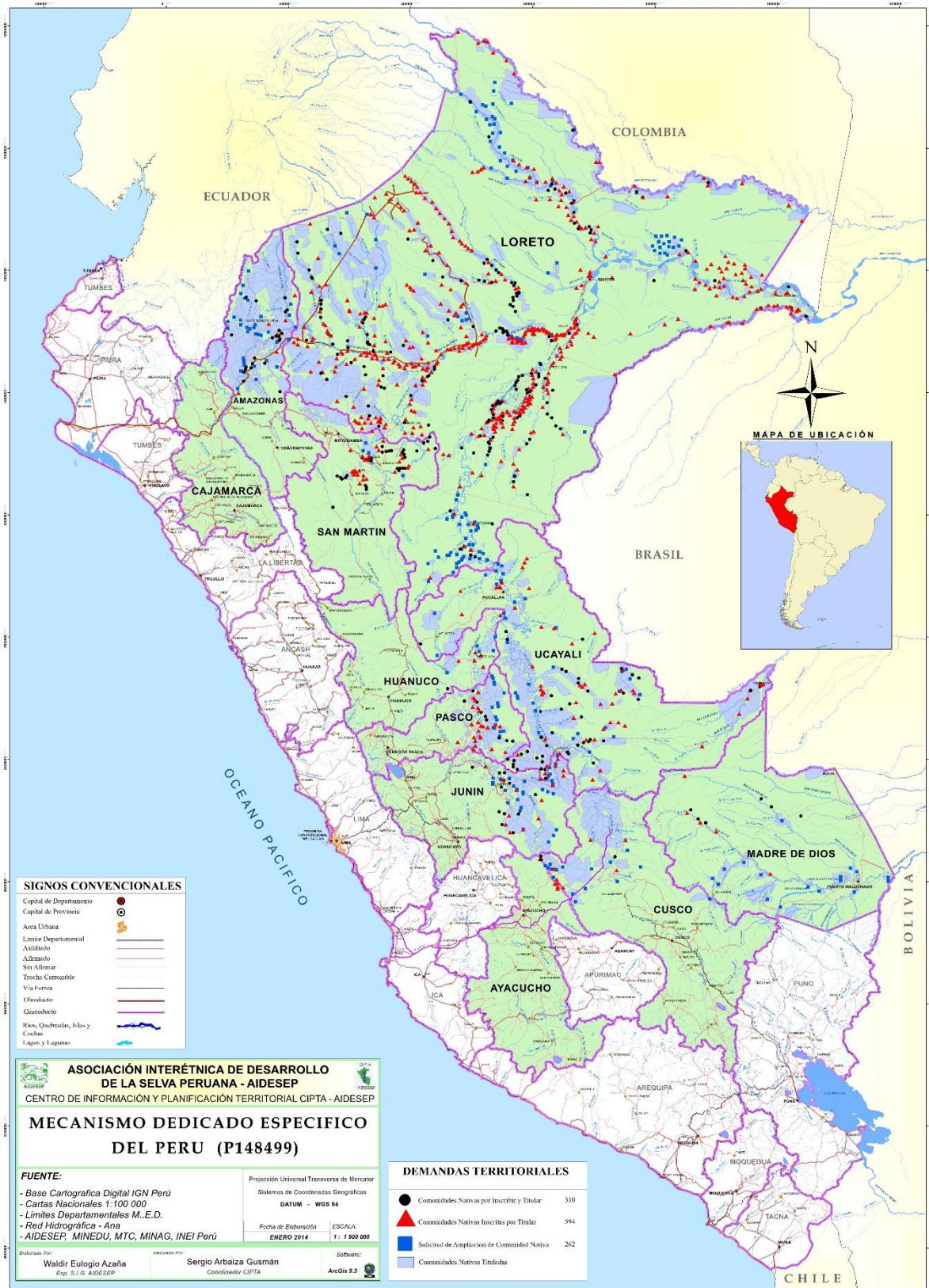
Asimismo, se hace mención a las Regiones Agrarias de Amazonas, Loreto, Madre de Dios, San Martín y Ucayali que a través del Consejo Interregionql Amazónico (CIAM) y del Ministerio de Cultura (Cusco, Huánuco, Junín, Pasco), por la información proporcionada de las comunidades nativas que cuentan con solicitudes y expedientes que están en trámite para su reconocimiento, titulación y ampliación.

A esto, se ha complementado con las comunidades nativas reconocidas que no han sido tituladas a la fecha e indicadas en el Directorio de Comunidades Nativas del Perú – 1986, editado por la Dirección General de Reforma Agraria y Asentamiento Rural (DGRAAR); el Directorio de Comunidades Nativas del Perú – 1999, editado por el Proyecto Especial Titulación de Tierras y Catastro Rural (PETI), y el Directorio de Comunidades Nativas del Perú – 2009, editado en mayo como documento de trabajo por el COFOPRI.

En la primera parte del documento se ha considerado la demanda de comunidades nativas para reconocimiento, titulación y ampliación por departamentos, que el Estado poco se interesa por ellas y no sabe exactamente cuántas son, dónde están y se tienen identificados 294 comunidades nativas para su reconocimiento, 616 comunidades para titulación; 264 comunidades para su ampliación, lo que hace un total de 1174 comunidades nativas.

En la última parte del documento se ha considerado el presupuesto estimado para las demandas de reconocimiento y de titulación de comunidades nativas, las mismas que están referidas a cubrir los gastos para los trabajos de campo y gabinete, sin incluir el requerimiento de las Regiones Agrarias.

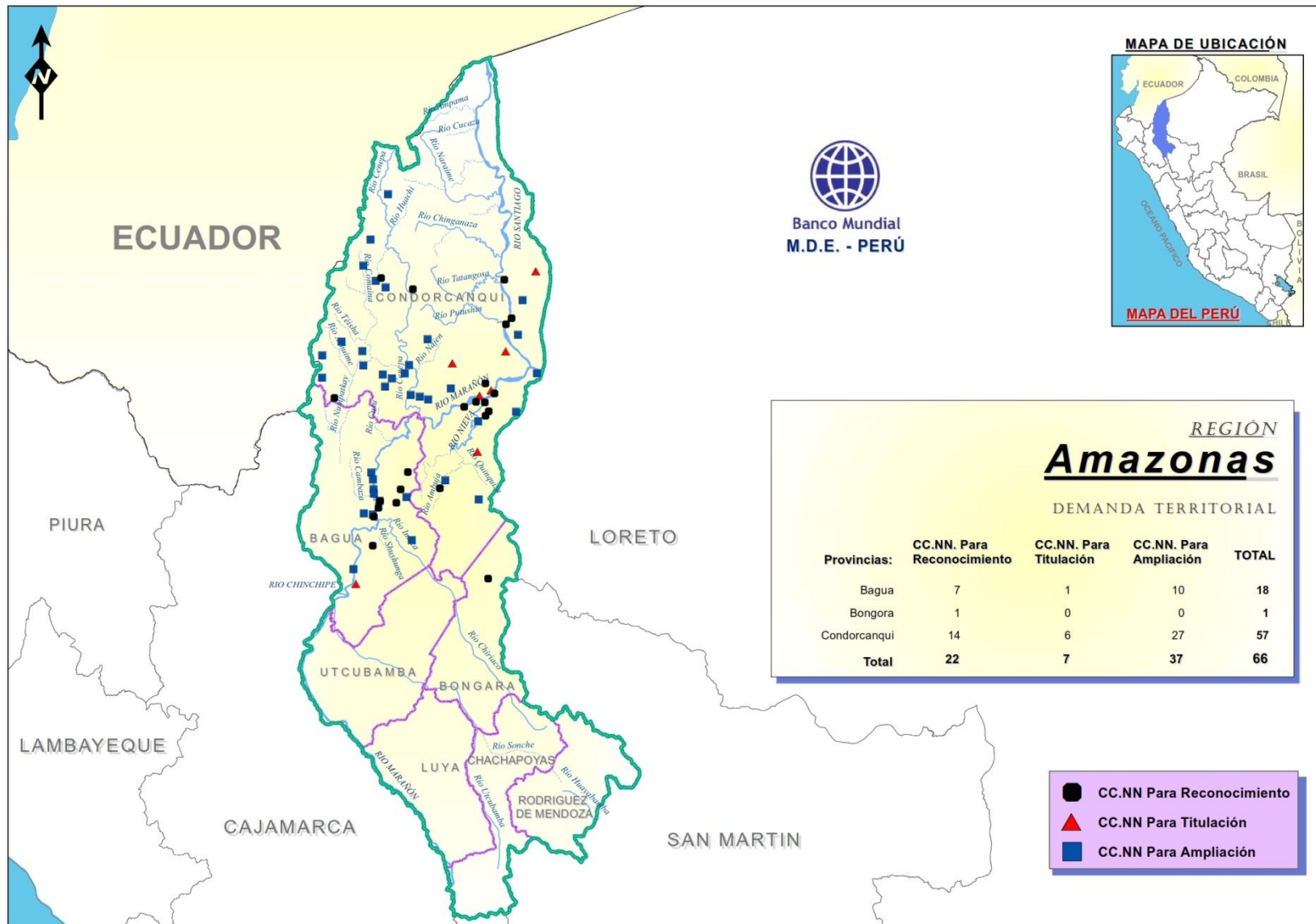
MAPA DEMANDA TERRITORIAL DE COMUNIDADES NATIVAS



Cuadro 1. Demanda Territorial de Comunidades Nativas por Departamentos

Departamento	COMUNIDADES NATIVAS PARA:			Total	%
	Reconocimiento	Titulación	Ampliación		
AMAZONAS	22	7	37	66	5.62
AYACUCHO	0	5	1	6	0.51
CAJAMARCA	0	0	0	0	0.00
CUSCO	3	5	15	23	1.96
HUANUCO	1	6	6	13	1.11
JUNIN	12	18	28	58	4.94
LORETO	165	467	106	738	62.86
MADRE DE DIOS	3	6	17	26	2.21
PASCO	9	23	16	48	4.09
SAN MARTIN	35	33	4	72	6.14
UCAYALI	44	46	34	124	10.56
Total 1	294	616	264	1,174	100.00
Total 2	Titulación (de las recién reconocidas)	294		1,468	

Fuente: Elaboración Propia



MECANISMO DEDICADO ESPECÍFICO PARA LOS PUEBLOS INDIGENAS Y COMUNIDADES LOCALES EN PERÚ
 DEMANDA DE COMUNIDADES NATIVAS PARA RECONOCIMIENTO

DEPARTAMENTO: AMAZONAS

N°	NOMBRE DE LA COMUNIDAD	PUEBLO INDÍGENA	DISTRITO	RIO	FUENTE
PROVINCIA: BAGUA					
1	KAYA	Awajun	Imaza	s/í	ORPIAN-P – AIDSESEP
2	MARACANA	Awajun	Imaza	Marañón	ORPIAN-P – AIDSESEP
3	SAUNAK	Awajun	Imaza	Imaza (Q)	ORPIAN-P – AIDSESEP
4	SUGKA	Awajun	Imaza	s/í	OCAAM - CONAP
5	TSEMENTSSEN	Awajun	Imaza	s/í	ORPIAN-P – AIDSESEP
6	UYENTSA	Awajun	Imaza	Marañón	ORPIAN-P – AIDSESEP
7	WEPIU	Awajun	Imaza	s/í	ORPIAN-P – AIDSESEP
PROVINCIA: BONGARA					
8	SUWIKATEERTS	Awajun	Yambrasbamba	s/í	ORPIAN-P – AIDSESEP
PROVINCIA: CONDORCANQUI					
9	DASE NAIN	Awajun	El Cenepa	Cenepa	ORPIAN-P – AIDSESEP
10	JEGKEM	Awajun	El Cenepa	s/í	ORPIAN-P – AIDSESEP
11	JEMPES	Awajun	El Cenepa	s/í	ORPIAN-P – AIDSESEP
12	ACHUAAGA	Awajun	Nieva	s/í	ORPIAN-P – AIDSESEP
13	ALTO ACHUAGA	Awajun	Nieva	s/í	ORPIAN-P – AIDSESEP
14	CHAPIS	Awajun	Nieva	s/í	ORPIAN-P – AIDSESEP
15	CHIJAWE	Awajun	Nieva	s/í	ORPIAN-P – AIDSESEP
16	KUGKUMAS	Awajun	Nieva	s/í	ORPIAN-P - AIDSESEP
17	NAJANKUS	Awajun	Nieva	s/í	ORPIAN-P - AIDSESEP

DEPARTAMENTO: AMAZONAS (Reconocimiento)

N°	NOMBRE DE LA COMUNIDAD	PUEBLO INDÍGENA	DISTRITO	RIO	FUENTE
18	SHAJAIM	Awajun	Nieva	s/i	ORPIAN-P - AIDSESEP
19	SIMON ARTEMIO	Awajun	Nieva	s/i	ORPIA-P - AIDSESEP
20	KUNKUKIN	Wampis	Río Santiago	s/i	ORPIA-P - AIDSESEP
21	NUEVA VIDA	Wampis	Río Santiago	s/i	ORPIA-P - AIDSESEP
22	PAATI	Wampis	Río Santiago	s/i	ORPIA-P - AIDSESEP

MECANISMO DEDICADO ESPECÍFICO PARA LOS PUEBLOS INDÍGENAS Y COMUNIDADES LOCALES EN PERÚ
 DEMANDA DE COMUNIDADES NATIVAS PARA TITULACIÓN

DEPARTAMENTO: AMAZONAS

N°	NOMBRE DE LA COMUNIDAD	PUEBLO INDÍGENA	DISTRITO	RÍO	FAMILIAS	POBLACIÓN	RECONOCIDAS E INSCRITAS			FUENTE
							RESOLUCIÓN	FECHA	SUNARP	
PROVINCIA: BAGUA										
1	UJUKAM	Awajun	Aramango	Marañón			R.D. 342-2008-GRA/GRDE/DRA/D	02/10/2008	P.E. 98765488	Directorio COFOPRI 2009 (dt)
PROVINCIA: CONDORCANQUI										
2	IDEAL	Wampis	Nieva	Marañón			R.D. 176-2012-GRA/GRDE/DRA/D	12/04/2012		DRA Amazonas FAD - CONAP
3	KUSUMATAK*	Awajun	Nieva	Yumungus (Q)	18	63	R.D. 135-2005-GRA/DRA	30/09/2005		Directorio COFOPRI 2009 (dt)
4	AJUTAP	Wampis	Río Santiago	Gereza (Q)			R.D. 547-2011-GRA/GRDE/DRA/D	29/11/2011		DRA Amazonas
5	CAMPANQUIS	Awajun	Río Santiago	Tundunza (Q)			R.D. 537-2011-GRA/GRDE/DRA/D	09/11/2011		DRA Amazonas
6	KUSUIM	Wampis	Río Santiago	Katerpiza (Q)			R.D. 138-2005-GRA/DRA	30/09/2005		Directorio COFOPRI 2009 (dt)
7	PUJUPAT	Wampis	Río Santiago	Domingusa (Q)			R.D. 174-2012-GRA/GRDE/DRA/D	12/04/2012		DRA Amazonas FAD - CONAP
TOTAL :				:	18	63				

MECANISMO DEDICADO ESPECÍFICO PARA LOS PUEBLOS INDIGENAS Y COMUNIDADES LOCALES EN PERÚ
DEMANDA DE COMUNIDADES NATIVAS PARA AMPLIACIÓN

DEPARTAMENTO: AMAZONAS

N°	NOMBRE DE LA COMUNIDAD	PUEBLO INDÍGENA	DISTRITO	RÍO	FAMILIAS	POBLACIÓN	TITULADAS			FUENTE
							RESOLUCIÓN	FECHA	SUNARP	
PROVINCIA: BAGUA										
1	TAYU	Awajun	Aramango	Marañón (MI)	52		R.S.R.S. 142-98-RENO/DSRAG-J	20/04/1998	Ficha 3904	Directorio PETT 1999
2	ALTO SHIMUTAS	Awajun	Imaza	Shimutas (Q) (MD)	118		R.D. 4567-76-DGRA-AR	27/09/1976	T1 - F231 - A1	Directorio DGRAAR 1986
3	DUSHIP	Awajun	Imaza	Marañón (MI)	24	136	R.D. 2617-75-DGRA-AR	11/08/1975	T10- F476 - A1	Directorio DGRAAR 1986 OCAAM - CONAP
4	NUEVA VIDA	Awajun	Imaza	s/í			R.D. 2621-75-DGRA-AR	s/í	s/í	Directorio DGRAAR 1986
5	NUMPATKAIN	Awajun	Imaza	Marañón (MI)	115		R.D. 2611-75-DGRA-AR	11/08/1975	T11 - F285 - A1	Directorio DGRAAR 1986
6	SHUSHUI	Awajun	Imaza	Marañón (MD) (MI)	51		R.D. 1461-77-DGRA-AR	21/06/1977	s/í	Directorio DGRAAR 1986
7	TUYANKUWAS	Awajun	Imaza	Numpatkaim (Q) (MD) (MI)	293		R.M. 00158-80-AA-DGRA-AR	12/02/1980	T11 - F269 - A1	Directorio DGRAAR 1986
8	UUT	Awajun	Imaza	Marañón (MD) (MI)	102		R.D. 2607-75-DGRA-AR	11/08/1975	T7 - F107 - A1	Directorio DGRAAR 1986
9	WINCHU TEMASHNUM	Awajun	Imaza	Marañón (MI)	119		R.D. 2604-75-DGRA-AR	11/08/1975	T14 - F2 - A1	Directorio DGRAAR 1986
10	YAMAYAKAT	Awajun	Imaza	Marañón (MI)	40		R.D. 2616-75-DGRA-AR	11/08/1975	T4 - F333 - A1	Directorio DGRAAR 1986 OCAAM - CONAP
PROVINCIA: CONDORCANQUI										
11	ACHU	Awajun	El Cenepa	Huampami (Q) (MD) (MI)	87	304	R.S.R.S. 724-97-RENO/DSRAG-J	07/11/1997	Ficha 3878	Directorio PETT 1999 OCAAM - CONAP
12	AJUNTAI EN TSA	Awajun	El Cenepa	Cenepa (MD) (MI)	20	70	R.S.R.S. 113-98-CTAR-CAJ/DSRAG-J	20/08/1998	Ficha 4326	Directorio PETT 1999
13	CANGA	Awajun	El Cenepa	Canga (MD) (MI)	87	400	R.D. 4535-76-DGRA-AR	24/09/1976	T11-F115 - A1	Directorio DGRAAR 1986
14	CUSU PAGATA	Awajun	El Cenepa	Comaina (MD) (MI)	103	680	R.D. 4543-76-DGRA-AR	24/09/1976	T11- F287 - A1	Directorio DGRAAR 1986
15	KUNCHAIN	Awajun	El Cenepa	Teesh	111	388	R.D.R.S. 143-2006-GRA/GRDE/DRA/D	18/10/2006	s/í	Directorio COFOPRI 2009 (dt) OCAAM - CONAP
16	KUSU NUMPATKAIN	Awajun	El Cenepa	Numpatkaim	69	370	R.D. 4547-76-DGRA-AR	24/09/1976	T11 - F315 - A1	Directorio DGRAAR 1986
17	KUYUMATAK	Awajun	El Cenepa	Comaina (MD) (MI)	147	514	R.D.R.S. 142-2006-GRA/GRDE/DRA/D	18/10/2006	s/í	Directorio COFOPRI 2009 (dt) FAD - CONAP

DEPARTAMENTO: AMAZONAS (Ampliación)

N°	NOMBRE DE LA COMUNIDAD	PUEBLO INDÍGENA	DISTRITO	RÍO	FAMILIAS	POBLACIÓN	TITULADAS			FUENTE
							RESOLUCIÓN	FECHA	SUNARP	
18	PAANTAN ENTSA	Awajun	El Cenepa	Canga (MD)	15	240	R.M. 00218-88-AG-DGRA-AR	20/04/1988	Ficha 4318	Directorio PETT 1999
19	PAGKI	Awajun	El Cenepa	Cenepa (MD)	45	180	R.M. 00216-88-AG-DGRA-AR	20/04/1988	s/i	Directorio PETT 1999
20	PAIZA	Awajun	El Cenepa	Cenepa (MD) (MI)	61	280	R.D. 4564-76-DGRA-AR	27/09/1976	T10 - F499 - A1	Directorio DGRAAR 1986
21	SAWIENSA	Awajun	El Cenepa	Cenepa (MD)	13	45	R.D. 016-94-RENOM-DRA	14/02/1994	T64 - F315 - A1	Directorio PETT 1999
22	SHAIM	Awajun	El Cenepa	Comaina (MD) (MI)	79	290	R.D. 00156-80-AA-DGRA-AR	12/02/1980	T11 - F317 - A1	Directorio DGRAAR 1986
23	TAGKEGIP	Awajun	El Cenepa	Shamatak (Q) (MD) (MI)	45	157	R.D. 362-99-CTAR-A-DR-AG/D	11/08/1999	Ficha 6819	Directorio PETT 1999
24	TUNAS	Awajun	El Cenepa	Achuim (Q) (MD) (MI)	23	80	R.D. 358-99-CTAR-A-DR-AG/D	11/08/1999	Ficha 6820	Directorio PETT 1999
25	TUNIM	Awajun	El Cenepa	Cenepa (MD) (MI)	18	63	R.S.R.S. 107-98-CTAR-CAJ/DSRAG-J	20/08/1998	Ficha 4323	Directorio PETT 1999
26	TUUTIN	Awajun	El Cenepa	Cenepa (MI)	41	240	R.D. 2630-75-DGRA-AR	11/08/1975	T10 - F482 - A1	Directorio DGRAAR 1986
27	UCHI NUMPATKAIM	Awajun	El Cenepa	Cenepa (MD)	20	70	R.S.R.S. 111-98-CTAR-CAJ/DSRAG-J	20/08/1998	Ficha 4324	Directorio PETT 1999
28	WAWAIM	Awajun	El Cenepa	Cenepa (MD) (MI)	83	272	R.D. 2602-75-DGRA-AR	11/08/1975	T10 - F477 - A1	Directorio DGRAAR 1986
29	WEE	Awajun	El Cenepa	Cenepa (MD) (MI)	16	56	R.S.R.S. 109-98-CTAR-CAJ/DSRAG-J	20/08/1998	Ficha 4328	Directorio PETT 1999
30	ALTO PAJAKUS	Awajun	Nieva	Pajukas (Q) (MD) (MI)	30	180	R.D. 1463-77-DGRA-AR	21/06/1977	T10 - F480 - A1	Directorio DGRAAR 1986
31	DUSHIP	Awajun	Nieva	Ambuja (Q) (MD) (MI)	19	99	R.D. 4542-76-DGRA-AR	24/09/1976	T6 - F147 - A1	Directorio DGRAAR 1986
32	JAPAIME QUEBRADA	Awajun	Nieva	Nieva (MD)	25	150	R.D. 2635-75-DGRA-AR	12/08/1975	T14 - F5 - A1	Directorio DGRAAR 1986
33	MAJANU ENTSA	Awajun	Nieva	Majanu Entsa (Q) (MI)	21		R.S.R.S. 147-98-RENOM/DSRAG-J	20/04/1998	Ficha 3909	Directorio PETT 1999
34	PUMPUSHAK	Awajun	Nieva	Marañón	18	120	R.D. 1460-77-DGRA-AR	21/06/1977	T12 - F285 - A1	Directorio DGRAAR 1986
35	TSAMAJAIN	Awajun	Nieva	Marañón (MD)	30		R.D. 438-96-AG-DRA	21/11/1996	Ficha 1458	Directorio PETT 1999
36	BELÉN	Awajun	Río Santiago	Santiago (MD) (MI)	161	610	R.D. 2624-75-DGRA-AR	11/08/1975	T10 - F479 - A1	Directorio DGRAAR 1986
37	GUAYABAL	Wampis	Río Santiago	Santiago (MD) (MI)	34		R.D. 4544-76-DGRA-AR	24/09/1976	T11 - F473 - A1	Directorio DGRAAR 1986
TOTAL :					2,335	5,994				



MECANISMO DEDICADO ESPECÍFICO PARA LOS PUEBLOS INDIGENAS Y COMUNIDADES LOCALES EN PERÚ
DEMANDA DE COMUNIDADES NATIVAS PARA TITULACIÓN

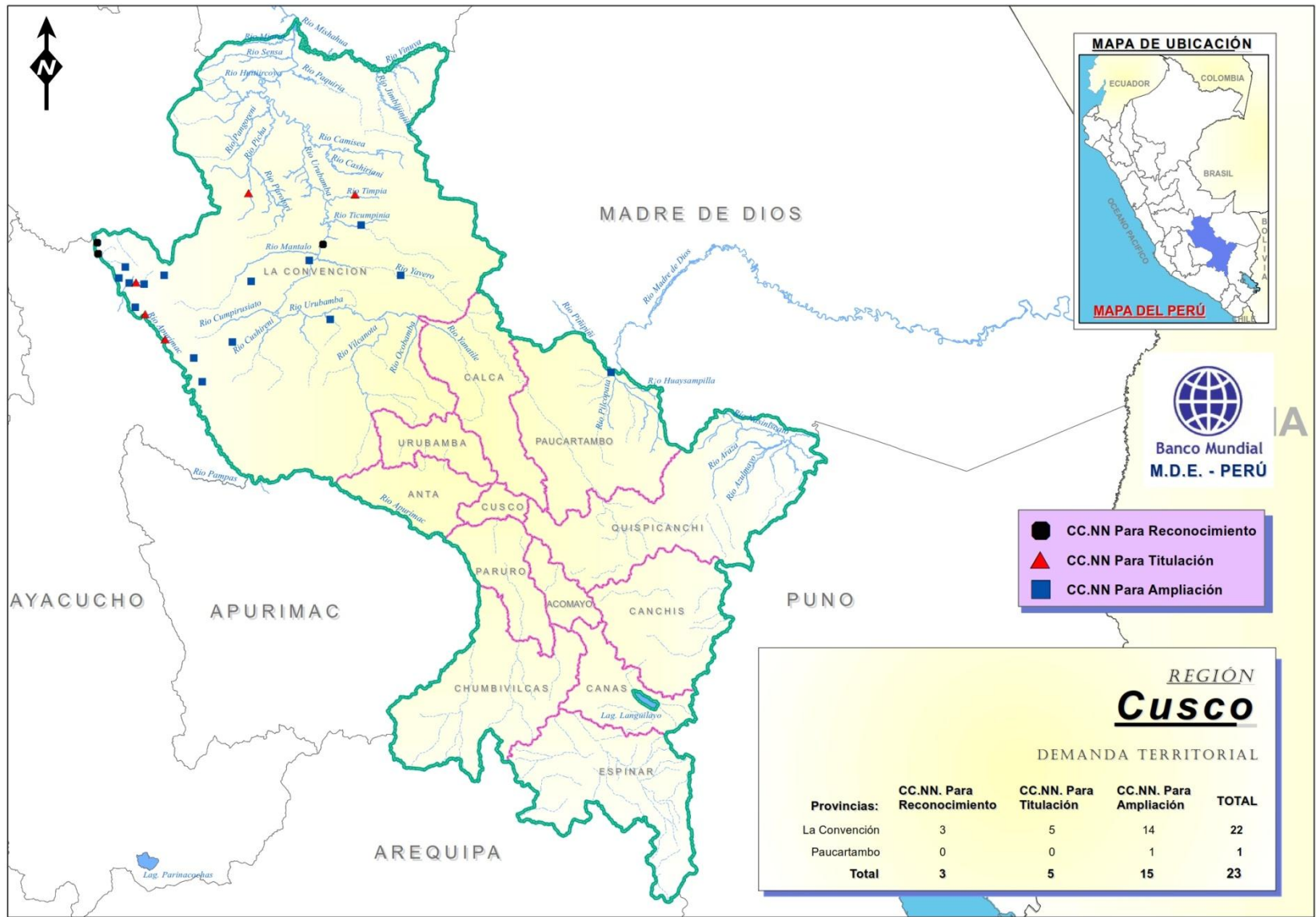
DEPARTAMENTO: AYACUCHO

N°	NOMBRE DE LA COMUNIDAD	PUEBLO INDÍGENA	DISTRITO	RÍO	FAMILIAS	POBLACIÓN	RECONOCIDAS E INSCRITAS			FUENTE
							RESOLUCIÓN	FECHA	SUNARP	
PROVINCIA: HUANTA										
1	SHANKIMENTIARI	Asháninka	Llochegua	Apurimac (MD)	9	31	R.D.R. 057-2000-CTAR-AYAC-DRA/PETT-CR	16/03/2000	P.E. 11000041	Directorio COFOPRI 2009 (dt)
PROVINCIA: LA MAR										
2	CAMAVENIA	Machiguenga	s/i	s/i	s/i	s/i	s/i		s/i	ARPI-SC – AIDSESEP
3	MANCORIARI	Machiguenga	s/i	s/i	s/i	s/i	s/i		s/i	ARPI-SC – AIDSESEP
4	CHONTABAMBA	Machiguenga	s/i	s/i	s/i	s/i	s/i		s/i	ARPI-SC – AIDSESEP
5	PUCHITAKIYAQUE	Machiguenga	s/i	s/i	s/i	s/i	s/i		s/i	ARPI-SC – AIDSESEP
TOTAL:					9	31				

MECANISMO DEDICADO ESPECÍFICO PARA LOS PUEBLOS INDIGENAS Y COMUNIDADES LOCALES EN PERÚ
DEMANDA DE COMUNIDADES NATIVAS PARA AMPLIACIÓN

DEPARTAMENTO: AYACUCHO

N°	NOMBRE DE LA COMUNIDAD	PUEBLO INDÍGENA	DISTRITO	RÍO	FAMILIAS	POBLACIÓN	TITULADAS			FUENTE
							RESOLUCIÓN	FECHA	SUNARP	
PROVINCIA: HUANTA										
1	ACOMPIKIPASHARI	Asháninka	Llochegua	Apurimac	12	s/i	R.D.R. 692-2008-GRA-DRAA/D	17/12/2008	P.E. 40019720	Directorio COFOPRI 2009 (dt)



MECANISMO DEDICADO ESPECÍFICO PARA LOS PUEBLOS INDIGENAS Y COMUNIDADES LOCALES EN PERÚ
DEMANDA DE COMUNIDADES NATIVAS PARA RECONOCIMIENTO

DEPARTAMENTO: CUSCO

N°	NOMBRE DE LA COMUNIDAD	PUEBLO INDÍGENA	DISTRITO	RIO	FUENTE
PROVINCIA: LA CONVENCION					
1	BASE COMARU	Machiguenga	Echérate	Urubamba	COMARU – AIDSESEP
2	UNIÓN SANTA FE	Machiguenga	Echérate	Urubamba	COMARU – AIDSESEP
3	YAVANASHI	Machiguenga	Pichari	Urubamba	COMARU – AIDSESEP

MECANISMO DEDICADO ESPECÍFICO PARA LOS PUEBLOS INDIGENAS Y COMUNIDADES LOCALES EN PERÚ
DEMANDA DE COMUNIDADES NATIVAS PARA TITULACIÓN

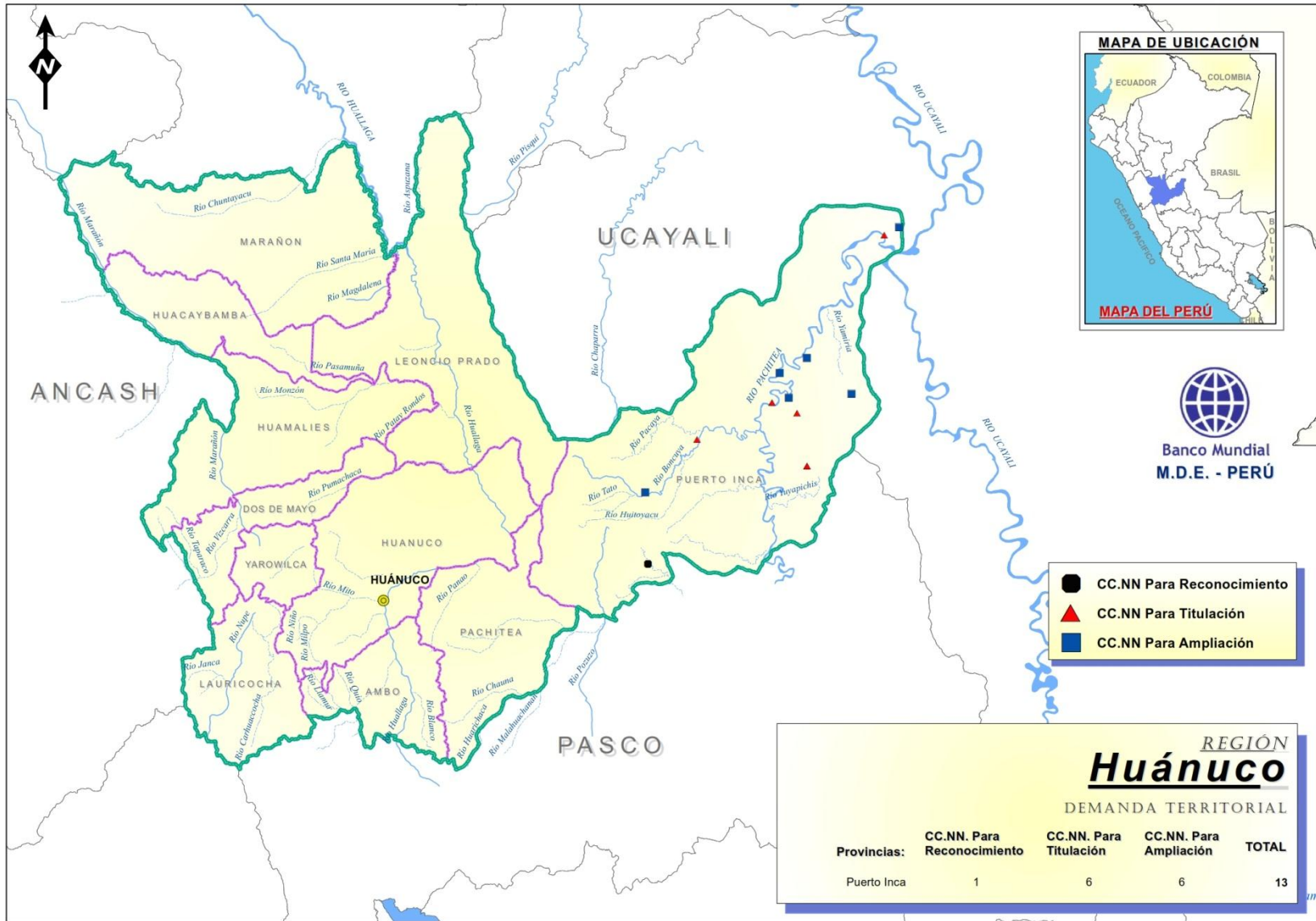
DEPARTAMENTO: CUSCO

N°	NOMBRE DE LA COMUNIDAD	PUEBLO INDÍGENA	DISTRITO	RÍO	FAMILIAS	POBLACIÓN	RECONOCIDAS E INSCRITAS			FUENTE
							RESOLUCIÓN	FECHA	SUNARP	
1	AENDOSHIARI	Machiguenga	Echérate	s/i			s/i		s/i	COMARU – AIDSESEP
2	ALTO PICHA	Machiguenga	Echérate	Picha (MD)	12	42	R. 123-OAE-ORAMS-VII-74	26/09/1974	s/i	Directorio DGRAAR-1986
3	PORENKISHIARI	Machiguenga	Echérate	Pachiri	39	136	R.D. 0209-2001-DRA-CTAR-C	16/11/2001	s/i	Directorio COFOPRI 2009 (dt)
4	HUAYANAY	Machiguenga	Kimbiri	Chirumpiari			R.D. 104-2003-GRA-DRAA/OAJ-DR	10/06/2003	s/i	Directorio COFOPRI 2009 (dt)
5	MAKETI	Machiguenga	Kimbiri	Chirumpiari			R.D. 106-2003-GRA-DRAA/OAJ-DR	10/06/2003	s/i	Directorio COFOPRI 2009 (dt)
TOTAL:					51	178				

MECANISMO DEDICADO ESPECÍFICO PARA LOS PUEBLOS INDIGENAS Y COMUNIDADES LOCALES EN PERÚ
DEMANDA DE COMUNIDADES NATIVAS PARA AMPLIACIÓN

DEPARTAMENTO: CUSCO

N°	NOMBRE DE LA COMUNIDAD	PUEBLO INDÍGENA	DISTRITO	RÍO	FAMILIAS	POBLACIÓN	TITULADAS			FUENTE
							RESOLUCIÓN	FECHA	SUNARP	
PROVINCIA: LA CONVENCION										
1	SAN JOSÉ DE KORIBENI	Machiguenga	Echérate	Koribeni (MI)	132	443	R.M. 4403-76-DGRA-AR	15/09/1976	T232-F173-A1	Directorio DGRAAR 1986
2	MONTE CARMELO	Machiguenga	Echérate	Urubamba (MI)	73	410	R.M. 00373-84-AG/DGRAAR	14/06/1984	T236 -F335 -A1	Directorio DGRAAR 1986
3	SABABANTIARI	Machiguenga	Echérate	Ticumpinia (MD) (MI)	13	46	R.M. 01264-90-AG/DGA	18/10/1990	Ficha 16741	Directorio PETT 1999
4	SHIMAA	Machiguenga	Echérate	Kumpirushiato (MI)	85	303	R.M. 657-84-AG/DGRA-AR	07/09/1984	T243-F369-A1	Directorio DGRAAR 1986
5	TIVORIARI	Machiguenga	Echérate	Poyentimari (MD) (MI)	19	67	R.D. 0022-97-DRA-R1	31/01/1997	Ficha 4834	Directorio PETT 1999
6	CAPIRUSHIATO	Asháninka	Kimbiri	Mapitunari - Apurimac (MI)	40	82	R.D. 142-99-CTAR-AYAC-DRA-PETT/CR	08/06/1999	Ficha 19384	Directorio PETT 1999
7	MAZOKIATO	Asháninka	Kimbiri	Kinteareni	20	70	R.D. 0347-2004-GR-CUSCO-DRA-C	25/11/2004	s/i	Directorio COFOPRI 2009 (dt)
8	SANPANTUARI (SAN MATEO o SAN MARTIN)	Asháninka	Kimbiri	Quimbiri - Apurimac (MD)	58	210	R.M. 308-82-AG/DGRA/AR	28/04/1982	s/i	Directorio DGRAAR 1986
9	TIMPIÑARI	Asháninka	Kimbiri	Kitoshi	42	147	R.D. 058-2004-GRA-DRAA-DAG-DR	09/03/2004	s/i	Directorio COFOPRI 2009 (dt)
10	MARONTOARI	Asháninka	Pichari	Pichari - Maguiveni	48	181	R.D. 057-2004-GRA-DRAA-CAJ-DR	09/03/2004	s/i	Directorio COFOPRI 2009 (dt)
11	MONKIRENSI	Asháninka	Pichari	Apurimac (MD)	20	348	R.D. 140-99-CTAR-AYAC-DRA-PETT-CR	08/06/1999	Ficha 19385	Directorio PETT 1999
12	OTARI	Asháninka	Pichari	Otari (MI)	50	193	R.M. 495-83-AG/DGRA/AR	20/06/1983	T247-F257-A1	Directorio DGRAAR 1986
13	SANKI ROSI	Asháninka	Pichari	Pichari (MD) (MI)	19	93	R.M. 434-86-AG/DGRA/AR	23/06/1996	s/i	Directorio DGRAAR 1986
14	CHIRUMBIA	Quelluno	Quellouno	Chirumbia (MI)	55		R.M. 00852-85-AG-DGRA-AR	06/11/1985	T270-F97-A1	Directorio DGRAAR 1986
PROVINCIA: PAUCARTAMBO										
15	SANTA ROSA DE HUACARIA	Huachipaire	Kcosñipata	Piñi Piñi y Callanga (MD) (MI)	30		R.M. 0035-85-AG-DGRA/AR	23/03/1985	s/i	Directorio DGRAAR 1986
TOTAL:					704	2,593				



MECANISMO DEDICADO ESPECÍFICO PARA LOS PUEBLOS INDIGENAS Y COMUNIDADES LOCALES EN PERÚ
 DEMANDA DE COMUNIDADES NATIVAS PARA RECONOCIMIENTO

DEPARTAMENTO: HUÁNUCO

N°	NOMBRE DE LA COMUNIDAD	PUEBLO INDÍGENA	DISTRITO	RIO	FUENTE
PROVINCIA: PUERTO INCA					
1	LOS ANGELES	Yanesha	Codo de Pozuzo	Pozuzo	ARPI-SC – AIDSESP

MECANISMO DEDICADO ESPECÍFICO PARA LOS PUEBLOS INDIGENAS Y COMUNIDADES LOCALES EN PERÚ
 DEMANDA DE COMUNIDADES NATIVAS PARA TITULACIÓN

DEPARTAMENTO: HUÁNUCO

N°	NOMBRE DE LA COMUNIDAD	PUEBLO INDÍGENA	DISTRITO	RÍO	FAMILIAS	POBLACIÓN	RECONOCIDAS E INSCRITAS			FUENTE
							RESOLUCIÓN	FECHA	SUNARP	
1	UNIPACUYACU	Cashibo Cacatibo	Codo de Pozuzo	Sungaroyacu (MI)	28	98	R.D. 0074-95-RAAC-DSRA-HCO	19/12/1995	P.E. 11004392	Directotio PETT 1999
2	NUEVA ALIANZA	Shipibo Conibo	Honoría	Pachitea	21	74	R.D. 0063-2000-CTRAR-DRA-HCO	09/08/2000	P.E. 11017592	Directorio COFOPRI 2009 (dt)
3	LAS GOLONDRINAS	Yanesha - Asháninka	Puerto Inca	Pachitea			R.D. 088-2004-GR-DRA-HCO	17/06/2004	s/i	Directorio COFOPRI 2009 (dt)
4	NUEVA AUSTRIA DEL SIRA	Asháninka	Puerto Inca	Pachitea	18	63	R.D. 0089-2004-GR.DRA-HCO	17/06/2004	P.E. 11017818	Directorio COFOPRI 2009 (dt)
5	PUERTO NUEVO II	Cashico Cacataibo	Puerto Inca	Zungaroyacu - Ronsoco (Qda.)			R.D. 007-80-ORDL-DRAA	21/01/1980	s/i	Directorio DGRAAR 1986
6	ALTO RIO NEGRO DEL SIRA	Yanesha - Asháninka	Yuyapichis	Negro	18	63	R.D. 0132-2005-GR-DRA-HCO	27/07/2005	P.E. 11017717	Directorio COFOPRI 2009 (dt)
TOTAL:					85	298				

MECANISMO DEDICADO ESPECÍFICO PARA LOS PUEBLOS INDIGENAS Y COMUNIDADES LOCALES EN PERÚ
 DEMANDA DE COMUNIDADES NATIVAS PARA AMPLIACIÓN

DEPARTAMENTO: HUÁNUCO

N°	NOMBRE DE LA COMUNIDAD	PUEBLO INDÍGENA	DISTRITO	RÍO	FAMILIAS	POBLACIÓN	TITULADAS			FUENTE
							RESOLUCIÓN	FECHA	SUNARP	
PROVINCIA: PUERTO INCA										
1	SANTA MARTHA	Cashibo Cacatibo	Codo de Pozuzo	Sungaroyacu (MI)	64	298	R.M. 00906-86-AG/DGRA-AR	31/10/1986	si	Directorio DGRAAR 1986
2	DOS UINIDOS	Shipibo - Asháninka	Honoría	Pachitea	25	118	R.D. 2412-75-DGRA-AR	22/07/1975	P.E. 11074565	Directorio DGRAAR 1986
3	CLEYTON	Asháninka	Puerto Inca	Pachitea (MD)	25	122	R.M. 00276-84-DR-XIV-HCO	18/05/1984	P.E. 02013202	Directorio DGRAAR 1986
4	SANTA TERESA	Amuesha	Puerto Inca	Santa Teresa (MI)	48	236	R.M. 00275-84-AG/DR-XIV-HCO	18/05/1984	Ficha 7193-PR	Directorio DGRAAR 1986
5	EL NARANJAL	Asháninka	Tuonavista	Yamira (MD)	26	228	R.D. 0098-94-RAAC-DSRA-HCO	13/09/1994	Ficha 3512-PR	Directorio PETT 1999
6	NUEVA ALIANZA DE BAÑOS	Amuesha	Tuonavista	Pachitea (MD)	19	94	R.D. 0096-94-RAAC-DSRA-HCO	13/12/1994	Ficha 6429-PR	Directorio PETT 1999
TOTAL:					207	1,096				



MECANISMO DEDICADO ESPECÍFICO PARA LOS PUEBLOS INDÍGENAS Y COMUNIDADES LOCALES EN PERÚ
 DEMANDA DE COMUNIDADES NATIVAS PARA RECONOCIMIENTO

DEPARTAMENTO: JUNÍN

N°	NOMBRE DE LA COMUNIDAD	PUEBLO INDÍGENA	DISTRITO	RIO	FUENTE
PROVINCIA: CHANCHAMAYO					
1	BAJO PICAFLOR	Asháninka	Perené	Pucusani	ARPI-SC – AIDSESEP
PROVINCIA: SATIPO					
2	ALTO ETZONIARI	Asháninka	Pangoa	Pangoa (MD)	ARPI-SC – AIDSESEP
3	SAN ANTONIO DE SONOMORO	s/i	Pangoa	s/i	ARPI-SC – AIDSESEP
4	SANTA FE DE YAVIROA	Asháninka	Pangoa	Anapati	ARPI-SC – AIDSESEP
5	SHIMA SHIRIAVO	s/i	Pangoa	s/i	ARPI-SC – AIDSESEP
6	TRES UNIDOS MATERENII	s/i	Pangoa	s/i	ARPI-SC – AIDSESEP
7	SAN LUIS DE TIMARI	Asháninka	Río Negro	Timari (MD) (MI)	ARPI-SC – AIDSESEP
8	CAMANTAVOSHI	s/i	Río Tambo	s/i	ARPI-SC – AIDSESEP
9	BOCA DEL RIO SATIPO	Asháninka	Satipo	Satipo (MI)	ARPI-SC – AIDSESEP
10	SANTA ROSA DE KIRIARI	Asháninka	Satipo	Satipo (MD)	ARPI-SC – AIDSESEP
11	SANTA GUILLERMINA	Asháninka	Satipo	Colindare (Q)	ARPI-SC – AIDSESEP
12	SAURIKI	Asháninka	Satipo	s/i	ARPI-SC – AIDSESEP

MECANISMO DEDICADO ESPECÍFICO PARA LOS PUEBLOS INDIGENAS Y COMUNIDADES LOCALES EN PERÚ
DEMANDA DE COMUNIDADES NATIVAS PARA TITULACIÓN

DEPARTAMENTO: JUNIN

N°	NOMBRE DE LA COMUNIDAD	PUEBLO INDÍGENA	DISTRITO	RÍO	FAMILIAS	POBLACIÓN	RECONOCIDAS E INSCRITAS			FUENTE
							RESOLUCIÓN	FECHA	SUNARP	
PROVINCIA: CHANCHAMAYO										
1	MIRITARINI	Asháninka	Pichanaki	Perené (MI)	9	40	R. 0446-75-OAE-ORAMS-VI	06/02/1975	s/i	Directorio DGRAAR 1986
2	TSAVORENI	Asháninka	Río Tambo	s/i			s/i	s/i	s/i	ARPI-SC – AIDSESP
PROVINCIA: SATIPO										
3	EL MILAGRO	Asháninka	Mazamari	s/i			R.D.R.A. 0088-2002-DRA/J	01/07/2002	s/i	Directorio COFOPRI 2009 (dt)
4	TZONQUIRENI	Asháninka	Mazamari	Quitapiani			R.D. 0119-2000-DRA-PETT-OAJ/J	23/10/2000	s/i	Directorio COFOPRI 2009 (dt)
5	MENCORIARI	Asháninka	Pangoa	Anapati			R.D. 0116-2000-DRA-PETT-OAJ/J	23/10/2000	s/i	Directorio COFOPRI 2009 (dt)
6	PUEBLO NUEVO	Asháninka	Pangoa	Tsirirari	5	18	R.D. 0087-89-UNA-XVI-J	19/06/1989	s/i	Directorio PETT 1999
7	RIO BLANCO	Asháninka	Pangoa	Blanco (Q)			R.D. 0117-2000-DRA-PETT-OAJ/J	23/10/2000	s/i	Directorio COFOPRI 2009 (dt)
8	TINCABENI	Asháninka	Pangoa	Tincabeni			R.D. 143-2000-DRA-PETT-OAJ/J	12/12/2000	s/i	Directorio COFOPRI 2009 (dt)
9	ALTO POTSOTONI	Asháninka	Río Tambo	Ené	124	435	R. 0372-75-OAE-ORMAS-VI	06/02/1975	s/i	Directorio DGRAAR 1986
10	ALTO SAVORENI	Asháninka	Río Tambo	Ené	10	36	R. 0788-75-OAE-ORAMS-VI	20/06/1975	s/i	Directorio DGRAAR 1986
11	CHONTAKIARI	Asháninka	Río Tambo	s/i			s/i	s/i	s/i	CART - CONAP
12	PALOMAR	Asháninka	Río Tambo	s/i			s/i	s/i	s/i	CART - CONAP
13	PARIJARO	Asháninka	Río Tambo	s/i			R.D.R.A. 306-2008-DRA/J-OAJ/J	s/i	s/i	Directorio COFOPRI 2009 (dt)
14	PAVENI	Asháninka	Río Tambo	s/i			R.D.R. 060-2000-CTAR-AYAC-DRA/PETT-CR	16/03/2000	s/i	Directorio COFOPRI 2009 (dt)
15	PAUTI	Asháninka	Río Tambo	s/i			R.D. 341-86-DR-XVI-J	17/07/1986	s/i	Directorio DGRAAR 1986
16	SAVORENI	Asháninka	Río Tambo	Savoreni	38	132	R. 0371-75-OAE-ORAMS-VI	06/02/1975	s/i	Directorio DGRAAR 1986
17	SHIMASHIRIAVO	Asháninka	Río Tambo	s/i			s/i	s/i	s/i	CART - CONAP
18	TSOMAVENI	Asháninka	Río Tambo	s/i			R. 1246-76-OAE-ORAMS-VI	19/07/1976	s/i	Directorio DGRAAR 1986
TOTAL:					186	661				

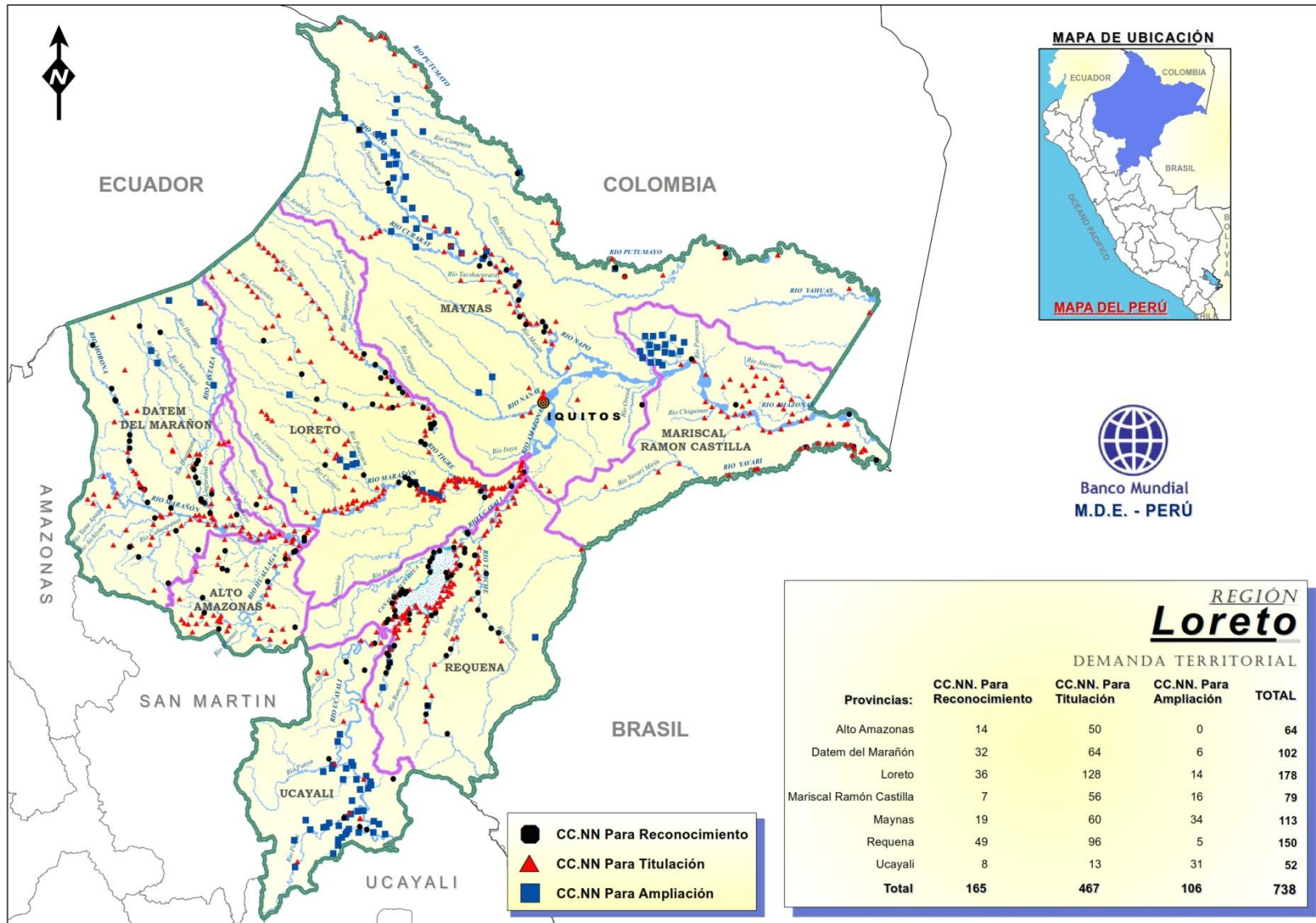
MECANISMO DEDICADO ESPECÍFICO PARA LOS PUEBLOS INDIGENAS Y COMUNIDADES LOCALES EN PERÚ
 DEMANDA DE COMUNIDADES NATIVAS PARA AMPLIACIÓN

DEPARTAMENTO: JUNIN

N°	NOMBRE DE LA COMUNIDAD	PUEBLO INDÍGENA	DISTRITO	RÍO	FAMILIAS	POBLACIÓN	TITULADAS			FUENTE
							RESOLUCIÓN	FECHA	SUNARP	
PROVINCIA: SATIPO										
1	ALTO SAURENI	Asháninka	Mazamari	Shanquireni (MD) (MI)	19	97	R.M. 00405-89-AG-DGRAAR	20/10/1989	P.E. 11020017	Directorio PETT 1999
2	CAÑETE	Nomatsiguenga	Mazamari	Mazamari (MI)	34	176	R.M. 01102-78-AA-DGRA-AR	26/06/1978	s/i	Directorio DGRAAR 1986
3	MAPOTOA	Asháninka	Mazamari	Sanibeni (MI)	33		R.D. 00211-94-DRA-RAAC	20/12/1994	Ficha PR 011	Directorio PETT 1999
4	MATZURINIARI	Asháninka-Nomatsiguenga	Mazamari	Potsoteni-Matzuriniari (Q) (MI)	64	328	R.M. 00661-86-AG-DGRAAR	08/08/1986	P.E. 11013305	Directorio DGRAAR 1986
5	POTSOTENI	Asháninka	Mazamari	Ené (MI)	51	249	R.M. 00235-84-AG-DGRAAR	23/04/1984	P.E. 11012005	Directorio DGRAAR 1986
6	SAN JUAN DE SANGARENI	Nomatsiguenga	Mazamari	Comaquiari (Q) (MD)	9		R.M. 00241-89-AG-DGRAAR	10/08/1989	P.E. 11013303	Directorio PETT 1999
7	UNION PUERTO ASHANINCA	Nomatsiguenga	Mazamari	Ené (MI)	72	325	R.M. 00329-84-AG-DGRAAR	12/06/1984	P.E. 11012598	Directorio DGRAAR 1986
8	YORINI	Asháninka	Mazamari	Yorini (MD) (MI)	12	53	R.M. 00348-88-AG-DGRAAR	07/07/1988	P.E. 11018058	Directorio PETT 1999
9	ALTO KIATARI	Nomatsiguenga	Pangoa	Kiatarí (MI)	25	118	R.D. 1468-77-DGRA-AR	21/06/1977	P.E. 11018069	Directorio DGRAAR 1986
10	TRES UNIDO DE MATERENI	Asháninka	Pangoa	Anapate (MD)	198	890	R.M. 00516-83-AG-DGRA-AR	20/06/1983	P.E. 11018054	Directorio DGRAAR 1986
11	CUSHIVIANI	Asháninka	Río Negro	Carretera	33	126	R.D. 1459-77-DGRA-AR	21/06/1977	P.E. 11012000	Directorio DGRAAR 1986
12	SAN MIGUEL	Asháninka	Río Negro	Carretera	14	95	R.D. 00076-95-DRA-RAAC	31/05/1995	Ficha 03-PR	Directorio PETT 1999
13	SANTA ROSA PANAKIARI	Asháninka	Río Negro	Villa Capiri (MD) (MI)	31	155	R.D. 1471-77-DGRA-AR	21/06/1977	P.E. 11012011	Directorio DGRAAR 1986
14	ANAPATE	Asháninka	Río Tambo	Tambo (MD) (MI)	62	286	R.M. 113-85-AG-DGRA-AR	12/03/1985	P.E. 11017926	Directorio DGRAAR 1986 CART - CONAP
15	BETANIA	Asháninka	Río Tambo	Tambo (MI)	580	2920	R.M. 00157-80-AA-DGRA-AR	12/02/1980	P.E. 11012108	Directorio DGRAAR 1986 CART - CONAP
16	CAMAJINI	Asháninka	Río Tambo	Tambo (MI) Mangoreni (Q)	40		R.M. 00194-81-AG-DR-VIII-H	17/03/1981	Ficha 06-APR	Directorio DGRAAR 1986 CART - CONAP
17	CAMANTAVISHI	Asháninka	Río Tambo	Ené (MD)	51	227	R.M. 00514-83-AG-DGRA-AR	20/06/1983	P.E. 11012087	Directorio DGRAAR 1986
18	CUTIVIRENI	Asháninka	Río Tambo	Ené (MD)	170		R.M. 00237-83-AG-DGRAAR	04/05/1983	P.E. 11017443	Directorio DGRAAR 1986
19	MARANKIARI	Asháninka	Río Tambo	Marankiari (Q)	93		R.M. 01014-81-AG-DGRA-AR	06/11/1981	P.E.11018091	Directorio DGRAAR 1986 CART - CONAP
20	MAYAPO	Asháninka	Río Tambo	Tambo (M D)	33		R.M. 00020-82-AG-DGRA-AR	14/01/1982	P.E. 11013383	Directorio DGRAAR 1986

DEPARTAMENTO: JUNIN (Ampliación)

N°	NOMBRE DE LA COMUNIDAD	PUEBLO INDÍGENA	DISTRITO	RÍO	FAMILIAS	POBLACIÓN	TITULADAS			FUENTE
							RESOLUCIÓN	FECHA	SUNARP	
21	OTICA	Asháninka	Río Tambo	Tambo (MD) (MI)	59		R.M. 00430-86-AG-DGRAAR	23/06/1986	P.E. 11016971	Directorio DGRAAR 1986 CART - CONAP
22	OVIRI	Asháninka	Río Tambo	Tambo (MD) Oviri (Q)	48		R.M. 00428-86-AG-DGRAAR	23/06/1986	P.E. 11013302	Directorio DGRAAR 1986 CART - CONAP
23	POYENI	Asháninka	Río Tambo	Tambo (MD)			R.M. 00038-82-AG-DGRAAR	22/01/82	P.E. 11018092	Directorio DGRAAR 1986 CART - CONAP
24	QUEMPIRI	Asháninka	Río Tambo	Ené (MD)	120		R.M. 0015-83-DGRAAR	20/06/1983	P.E. 11018056	Directorio DGRAAR 1986
25	SAN FRANCISCO DE CUSHIRENI	Asháninka	Río Tambo	Tambo (MI) Cushireni (Q)	18		R.M. 01019-81-AG-DGRA-AR	06/11/1981	P.E. 11013343	Directorio DGRAAR 1986 CART - CONAP
26	SAMANIATO	Asháninka	Río Tambo	Ené (MD)	17		R.M. 00949-85-DGRA-AR	12/12/1985	P.E. 11017925	Directorio DGRAAR 1986
27	PAURELI	Asháninka	Satipo	Satipo (MI) Paureli (Q) (MD)	65	315	R.M. 00359-92-AG-DGRA-AR	03/06/1982	P.E. 11018065	Directorio PETT 1999
28	SANTA ELENA	Asháninka	Satipo	Kasantovewni (Q) (MD)	23	102	R,M, 00664-86-AG-DGRA-AR	08/08/1986	P.E. 11018066	Directorio DGRAAR 1986
TOTAL:					1,974	6,462				



MECANISMO DEDICADO ESPECÍFICO PARA LOS PUEBLOS INDÍGENAS Y COMUNIDADES LOCALES EN PERÚ
DEMANDA DE COMUNIDADES NATIVAS PARA RECONOCIMIENTO

DEPARTAMENTO: LORETO

N°	NOMBRE DE LA COMUNIDAD	PUEBLO INDÍGENA	DISTRITO	RIO	FUENTE
PROVINCIA: ALTO AMAZONAS					
1	BELLAVISTA	Shawi	Balsapuerto	s/í	CORPI-SL – AIDSESEP
2	CAMPO VERDE	Shawi	Balsapuerto	Armanayacu	CORPI-SL – AIDSESEP
3	REFORMA	Shawi	Balsapuerto	s/í	CORPI-SL – AIDSESEP
4	MONTE CRISTO	Shawi	Jeberos	s/í	CORPI-SL – AIDSESEP
5	NUEVO JEBEROS	Cahuapana	Jeberos	s/í	CORPI-SL – AIDSESEP
6	SANTA ROSA DE SUPAYACU	Shawi	Jeberos	s/í	CORPI-SL – AIDSESEP
7	NUEVA ALIANZA	Kukama Kukamiria	Lagunas	Huallaga	CORPI-SL – AIDSESEP
8	NUEVA BELLAVISTA	Kukama Kukamiria	Lagunas	s/í	CORPI-SL – AIDSESEP
9	PUCACURO	Kukama Kukamiria	Lagunas	s/í	CORPI-SL – AIDSESEP
10	SAN MIGUEL DE EUREKA	Kukama Kukamiria	Lagunas	Huallaga	CORPI-SL – AIDSESEP
11	SANTA ISABEL DEL HUALLAGA	Kukama Kukamiria	Lagunas	Huallaga	CORPI-SL – AIDSESEP
12	YONAN	Kukama Kukamiria	Lagunas	Huallaga	CORPI-SL – AIDSESEP
13	BELLO HORIZONTE	Kukama Kukamiria	Santa Cruz	Huallaga	CORPI-SL – AIDSESEP
14	NUEVO PORVENIR	Shawi	Teniente César López	s/í	CORPI-SL – AIDSESEP
PROVINCIA: DATEM DEL MARAÑÓN					
15	NAYUM ENTSA	Achuar	Andoas	Huitoyacu	CORPI-SL – AIDSESEP
16	SANCHIK	Achuar	Andoas	Sanchik	CORPI-SL – AIDSESEP
17	HUASCAR	s/í	Barranca	s/í	CORPI-SL – AIDSESEP
18	MANTANGA	s/í	Barranca	s/í	CORPI-SL – AIDSESEP

DEPARTAMENTO: LORETO (Reconocimiento)

N°	NOMBRE DE LA COMUNIDAD	PUEBLO INDÍGENA	DISTRITO	RIO	FUENTE
19	MIRAFLORES	Kukama Kukamiria	Barranca	Potro	CORPI-SL – AIDSESEP
20	NUEVO IDEAL	s/i	Barranca	s/i	CORPI-SL – AIDSESEP
21	BOCA DE SILLAY	Shawi	Cahuapanas	s/i	CORPI-SL – AIDSESEP
22	NUEVO PERU	Shawi	Cahuapanas	Papayacu (MD)	CORPI-SL – AIDSESEP
23	NUEVO SAN RAMÓN	Shawi	Cahuapanas	s/i	CORPI-SL – AIDSESEP
24	NUEVO ZAPOTE	Shawi	Cahuapanas	s/i	CORPI-SL – AIDSESEP
25	ANKUASH	Wampis	Morona	Situche (Q)	CORPI-SL – AIDSESEP
26	BELLAVISTA	Shapra	Morona	Morona	CORPI-SL – AIDSESEP
27	GALLITO	Wampis	Morona	Morona	CORPI-SL – AIDSESEP
28	MONTE VERDE	Jibaro	Morona	s/i	CORPI-SL – AIDSESEP
29	MUSA KANDASHI	Wampis	Morona	Morona	CORPI-SL – AIDSESEP
30	NAJAIM	Awajun	Morona	s/i	CORPI-SL – AIDSESEP
31	NUEVA COMUNIDAD CHAPRA	Shapra	Morona	Morona	CORPI-SL – AIDSESEP
32	NUEVO MILAGRO	Shawi	Morona	Morona	CORPI-SL – AIDSESEP
33	SAN FRANCISCO	Wampis	Morona	Chiwias (Q)	CORPI-SL – AIDSESEP
34	YAWA EN TSA	Wampis	Morona	Morona	CORPI-SL – AIDSESEP
35	CHICLIN	Kichwas del Pastaza	Pastaza	Pastaza	CORPI-SL – AIDSESEP
36	LOS JARDINES	Kichwa	Pastaza	Pastaza	CORPI-SL – AIDSESEP
37	NUEVA ESPERANZA	Kichwa del Pastaza	Pastaza	Pastaza	CORPI-SL – AIDSESEP
38	NUEVA UNIÓN	Kichwa del Pastaza	Pastaza	Pastaza	CORPI-SL – AIDSESEP
39	NUEVO CAIMITO	Kichwa del Pastaza	Pastaza	Pastaza	CORPI-SL – AIDSESEP
40	NUEVO INGURAHUI	Kichwa del Pastaza	Pastaza	Pastaza	CORPI-SL – AIDSESEP
41	PERLITA	Kichwa del Pastaza	Pastaza	Pastaza	CORPI-SL – AIDSESEP
42	PUERTO DIAZ	Kichwa del Pastaza	Pastaza	Pastaza	CORPI-SL – AIDSESEP

DEPARTAMENTO: LORETO (Reconocimiento)

N°	NOMBRE DE LA COMUNIDAD	PUEBLO INDÍGENA	DISTRITO	RIO	FUENTE
43	SAN PEDRO	s/i	Pastaza	s/i	CORPI-SL – AIDSESEP
44	SANTANDER	Kichwa del Pastaza	Pastaza	Pastaza	CORPI-SL – AIDSESEP
45	TRUENO COCHA	Kichwa del Pastaza	Pastaza	Ungurahui (MD)	CORPI-SL – AIDSESEP
46	UKAN SINCHI	Kichwa del Pastaza	Pastaza	Pastaza	CORPI-SL – AIDSESEP
PROVINCIA: LORETO					
47	LAS PALMAS	s/i	Nauta	Ucayali	ORPIO – AIDSESEP
48	SAN JACINTO	Kukama	Nauta	s/i	ORPIO – AIDSESEP
49	SANTA CRUZ	Kukama Kukamiria	Nauta	s/i	ORPIO – AIDSESEP
50	VILLA CANAN	s/i	Nauta	Marañón	ORPIO – AIDSESEP
51	NUEVA SANTA ROSA	Kukama	Parinari	Marañón	ORPIO - AIDSESEP
52	NUEVA UNIÓN	Kukama	Parinari	Marañón	ORPIO - AIDSESEP
53	NUEVO SAN JUAN	Kukama	Parinari	Marañón	ORPIO - AIDSESEP
54	PUERTO AMERICA	Kukama	Parinari	Marañón	ORPIO - AIDSESEP
55	PUERTO AUXILIO	Kukama	Parinari	Marañón	ORPIO - AIDSESEP
56	ROCA FUERTE	Kukama	Parinari	Marañón	ORPIO - AIDSESEP
57	SAN ROQUE	Kukama	Parinari	Marañón	ORPIO - AIDSESEP
58	SANTA ISABEL DE YUMBATURO	Kukama	Parinari	Marañón	ORPIO - AIDSESEP
59	SANTA ROSA DE LAGARTO	Kukama Kukamiria	Parinari	Marañón	ORPIO - AIDSESEP
60	SAPAJILLA	Kukama Kukamiria	Parinari	Marañón	ORPIO - AIDSESEP
61	SEIS DE SEPTIEMBRE	Kukama Kukamiria	Parinari	Marañón	ORPIO - AIDSESEP
62	7 DE JUNIO	Kukama Kukamiria	Parinari	Marañón	ORPIO - AIDSESEP
63	TANGARANA	Kukama Kukamiria	Parinari	Marañón	ORPIO - AIDSESEP
64	BELLAVISTA	Kichwa	Tigre	Tigre	ORPIO - AIDSESEP
65	CRISTO REY	Kichwa	Tigre	Tigre	ORPIO - AIDSESEP

DEPARTAMENTO: LORETO (Reconocimiento)

N°	NOMBRE DE LA COMUNIDAD	PUEBLO INDÍGENA	DISTRITO	RIO	FUENTE
66	FRANCISCO BOLOGNESI	s/i	Tigre	Tigre	ORPIO - AIDSESEP
67	HOREB	Kichwa	Tigre	Tigre	ORPIO - AIDSESEP
68	HUACACHIPA	Kichwa	Tigre	Tigre	ORPIO - AIDSESEP
69	MARISCAL CACERES	Kichwa	Tigre	Tigre	ORPIO - AIDSESEP
70	NUEVA UNIÓN	Kichas	Tigre	Tigre	ORPIO - AIDSESEP
71	NUEVO PARAÍSO	Kukama Kukamiria	Tigre	Tigre	ORPIO - AIDSESEP
72	PARAISO	Kichwa	Tigre	Tigre	ORPIO - AIDSESEP
73	SANTA CRUZ	Kichwa	Tigre	Tigre	ORPIO - AIDSESEP
74	VÍCTOR RAÚL	Kichwa	Tigre	Tigre	ORPIO - AIDSESEP
75	BELEN	Achuar	Trompeteros	Platanoyacu (Q)	ORPIO - AIDSESEP
76	JERUSALEN	Achuar	Trompeteros	Macusari (Q)	ORPIO - AIDSESEP
77	PAMPA HERMOSA	Achuar	Trompeteros	Corrientes	ORPIO - AIDSESEP
78	SAN CARLOS	Achuar	Trompeteros	Corrientes	ORPIO - AIDSESEP
79	SANTA ISABEL	Kichwa	Trompeteros	Copal (Q)	ORPIO - AIDSESEP
80	VALENCIA	Achuar	Trompeteros	Corrientes	ORPIO - AIDSESEP
81	NUEVA YORK	Urarina	Urarinas	Tigrillo	ORPIO - AIDSESEP
82	SANTA ROSA DE PATOYACU	Urarina	Urarinas	s/i	ORPIO - AIDSESEP

PROVINCIA: MARISCAL RAMÓN CASTILLA

83	2 DE ABRIL MANGUAL	Yagua	Pebas	Amazonas	ORPIO - AIDSESEP
84	SAN PEDRO DE CACAO	Ticuna	Ramón Castilla	Amazonas	ORPIO - AIDSESEP
85	JUAN PABLO II	Yaguas	San Pablo	s/i	ORPIO - AIDSESEP
86	NUEVO UNIÓN PROGRESISTA	s/i	San Pablo	s/i	ORPIO - AIDSESEP
87	SAN FELIPE	Yaguas	Yavarí	s/i	ORPIO - AIDSESEP
88	SAN FRANCISCO DEL TUCANO	Kukama Kukamiria	Yavarí	Yavarí	ORPIO - AIDSESEP

DEPARTAMENTO: LORETO (Reconocimiento)

N°	NOMBRE DE LA COMUNIDAD	PUEBLO INDÍGENA	DISTRITO	RIO	FUENTE
89	SIMÓN BOLIVAR	Yaguas	Yavari	s/í	ORPIO - AIDSESEP
PROVINCIA: MAYNAS					
90	PUERTO FUJIMORI	Yaguas	Las Amazonas	Oroza	ORPIO - AIDSESEP
91	NUEVO ORIENTE	s/í	Mazán		ORPIO - AIDSESEP
92	COPAL YACU	Kichwas del Napo	Napo	s/í	ORPIO - AIDSESEP
93	ISLA YARINA	Kichwa del Napo	Napo	Napo	ORPIO - AIDSESEP
94	NUEVA ARGELIA	Kichwa del Napo	Napo	Napo	ORPIO - AIDSESEP
95	NUEVA UNIÓN DE NAPO	Kichwa del Napo	Napo	Napo	ORPIO - AIDSESEP
96	NUEVO ANTIOQUIA	Kichwa del Napo	Napo	s/í	ORPIO - AIDSESEP
97	NUEVO SAN PEDRO	Kichwa del Napo	Napo	Napo	ORPIO - AIDSESEP
98	PUERTO ALEGRE	Kichwa del Napo	Napo	s/í	ORPIO - AIDSESEP
99	RANGO ISLA	Kichwa del Napo	Napo	s/í	ORPIO - AIDSESEP
100	SAN PEDRO	Kichwa del Napo	Napo	s/í	ORPIO - AIDSESEP
101	SANTA ELENA	Kichwa del Napo	Napo	s/í	ORPIO - AIDSESEP
102	SANTA ELISA	Kichwa del Napo	Napo	Napo	ORPIO - AIDSESEP
103	BUEN JARDIN	Secoya	Putumayo	s/í	ORPIO - AIDSESEP
104	BUFEO MIRAFLORES	Secoya	Putumayo	s/í	ORPIO - AIDSESEP
105	PUERTO MIRAFLORES	Kichwa	Putumayo	Barbudo (Q)	ORPIO - AIDSESEP
106	VENECIA	Huitoto	Putumayo	Putumayo	ORPIO - AIDSESEP
107	AUSHIRI	s/í	Torres Causana	s/í	ORPIO - AIDSESEP
108	VENCEDORES DEL RÍO NAPO	Kichwa del Napo	Torres Causana	Napo	ORPIO - AIDSESEP
PROVINCIA: REQUENA					
109	BELLAVISTA	Capanahua	Alto Tapiche	Tapiche (MD)	ORPIO - AIDSESEP

DEPARTAMENTO: LORETO (Reconocimiento)

N°	NOMBRE DE LA COMUNIDAD	PUEBLO INDÍGENA	DISTRITO	RIO	FUENTE
110	CANCHALAGUA	Capanahua	Alto Tapiche	Tapiche (MD)	ORPIO - AIDSESEP
111	HUICUNGO	Capanahua	Alto Tapiche	Tapiche (MD)	ORPIO - AIDSESEP
112	MORALES BERMUDEZ	Capanahua	Alto Tapiche	Tapiche (MD)	ORPIO - AIDSESEP
113	PACASMAYO	Capanahua	Alto Tapiche	Tapiche (MI)	ORPIO - AIDSESEP
114	SAN ANTONIO DE FORTALEZA	Capanahua	Alto Tapiche	Tapiche (MD)	ORPIO - AIDSESEP
115	NUEVA ERA	Kukama Kukamiria	Capelo	Ucayali	ORPIO - AIDSESEP
116	NUEVO IQUITOS	Kukama Kukamiria	Capelo	Ucayali	ORPIO - AIDSESEP
117	NUEVO JERUSALEN	Kukama Kukamiria	Capelo	Ucayali	ORPIO - AIDSESEP
118	JORDAN	s/i	Emilio San Martín	s/i	ORPIO - AIDSESEP
119	PERLITA	Kukama Kukamiria	Emilio San Martín	Ucayali	ORPIO - AIDSESEP
120	YANALLPA	Kukama Kukamiria	Jenaro Herrera	Ucayali	ORPIO - AIDSESEP
121	ANCASH	Kukama Kukamiria	Maquia	Puinahua	ORPIO - AIDSESEP
122	ARICA	Kukama Kukamiria	Maquia	Maquia	ORPIO - AIDSESEP
123	HUACRA CHIRA	Kukama Kukamiria	Maquia	Puinahua	ORPIO - AIDSESEP
124	MORRO DE ARICA	Kukama Kukamiria	Maquia	Maquia	ORPIO - AIDSESEP
125	NUEVA ESPERANZA	Kukama Kukamiria	Maquia	Ucayali	ORPIO - AIDSESEP
126	NUEVA INDEPENDENCIA	Kukama Kukamiria	Maquia	Puinahua	ORPIO - AIDSESEP
127	NUEVO ENCANTO	Kukama Kukamiria	Maquia	Puinahua	ORPIO - AIDSESEP
128	NUEVO JUNIN	Kukama Kukamiria	Maquia	Maquia	ORPIO - AIDSESEP
129	NUEVO SANTA MARÍA DE SHIARI	Kukama Kukamiria	Maquia	s/i	ORPIO - AIDSESEP
130	OBREIRO II ZONA	Kukama Kukamiria	Maquia	Puinahua	ORPIO - AIDSESEP
131	OCEANIA	Kukama Kukamiria	Maquia	Puinahua	ORPIO - AIDSESEP
132	PADRE LOPEZ	Kukama Kukamiria	Maquia	Puinahua	ORPIO - AIDSESEP
133	POLO SUR	Kukama Kukamiria	Maquia	Puinahua	ORPIO - AIDSESEP

DEPARTAMENTO: LORETO (Reconocimiento)

N°	NOMBRE DE LA COMUNIDAD	PUEBLO INDÍGENA	DISTRITO	RIO	FUENTE
134	PUERTO ENRIQUE	Kukama Kukamiria	Maquia	Puinahua	ORPIO - AIDSESEP
135	PUERTO IRENE	Kukama Kukamiria	Maquia	Puinahua	ORPIO - AIDSESEP
136	RAYO	Kukama Kukamiria	Maquia	Maquia	ORPIO - AIDSESEP
137	SAN CARLOS	Kukama Kukamiria	Maquia	Puinahua	ORPIO - AIDSESEP
138	SAN MARTÍN DE PIURI ISLA	Kukama Kukamiria	Maquia	Ucayali	ORPIO - AIDSESEP
139	SAN MIGUEL	Kukama Kukamiria	Maquia	Puinahua	ORPIO - AIDSESEP
140	SAN RAFAEL	Kukama Kukamiria	Maquia	Maquia	ORPIO - AIDSESEP
141	SAN RAUL	Kukama Kukamiria	Maquia	Puinahua	ORPIO - AIDSESEP
142	SANTA CLOTILDE DE MAQUIA	Kukama Kukamiria	Maquia	Maquia	ORPIO - AIDSESEP
143	SANTA CLOTILDE DE PUINAHUA	Kukama Kukamiria	Maquia	Puinahua	ORPIO - AIDSESEP
144	BRETAÑA	Kukama Kukamiria	Puinahua	Puinahua (MD)	ORPIO - AIDSESEP
145	SAN PEDRO II ZONA	Kukama Kukamiria	Puinahua	Puinahua (MD)	ORPIO - AIDSESEP
146	FLOR DE CASTAÑA	Kukama Kukamiria	Requena	Ucayali	ORPIO - AIDSESEP
147	FRANCISCO BOLOGNESI - LOBO CAÑO	Kukama Kukamiria	Requena	Tapiche (MD)	ORPIO - AIDSESEP
148	LAGO PRADO	Kukama Kukamiria	Requena	Ucayali (MD)	ORPIO - AIDSESEP
149	MATANGA	s/i	Requena	Ucayali	ORPIO - AIDSESEP
150	NUEVO PUCATE	Kukama Kukamiria	Requena	Ucayali	ORPIO - AIDSESEP
151	NUEVO SALVADOR	Kukama Kukamiria	Requena	Alemán (Q)	ORPIO - AIDSESEP
152	SINAR	Kukama Kukamiria	Requena	Curahuayte (Lgo)	ORPIO - AIDSESEP
153	BUEN JESUS DE PAZ	Kukama Kukamiria	Soplín	Torno (Q)	ORPIO - AIDSESEP
154	ESPAÑA - RIO BLANCO	Capanahua	Soplin	Blanco (MD)	ORPIO - AIDSESEP
155	ESPERANZA	Kukama Kukamiria	Soplín	Tapiche	ORPIO - AIDSESEP
156	FRONTERA - RIO BLANCO	Kukama Kukamiria	Soplín	Blanco	ORPIO - AIDSESEP
157	NUEVO CAPANAHUA	Kukama Kukamiria	Soplín	Blanco	ORPIO - AIDSESEP

DEPARTAMENTO: LORETO (Reconocimiento)

N°	NOMBRE DE LA COMUNIDAD	PUEBLO INDÍGENA	DISTRITO	RIO	FUENTE
PROVINCIA: UCAYALI					
158	NUEVO SANTA ROSA	Shipibo Conibo	Contamana	Pisqui (MD)	ORAU - AIDSESEP
159	SAN PABLO DE SINUYA	Shipibo	Contamana	Ucayali	ORAU - AIDSESEP
160	NUEVO NAZARETH	Shipibo	Padre Marquez	Pisqui	ORAU - AIDSESEP
161	PAOCOCHA	Shipibo	Padre Marquez	Ucayali	ORAU - AIDSESEP
162	YAYUNTA	Awajun	Pampa Hermosa	Ucayali	ORAU - AIDSESEP
163	CAJAMARCA	Shipibo	Sarayacu	Ucayali	ORAU - AIDSESEP
164	TRECE DE ENERO	Shipibo	Sarayacu	Ucayali	ORAU - AIDSESEP
165	SELVA ALEGRE	Kukama Kukamiria	Sarayacu	Ampicocha(Lgo)	ORAU - AIDSESEP

MECANISMO DEDICADO ESPECÍFICO PARA LOS PUEBLOS INDIGENAS Y COMUNIDADES LOCALES EN PERÚ
 DEMANDA DE COMUNIDADES NATIVAS PARA TITULACIÓN

DEPARTAMENTO: LORETO

N°	NOMBRE DE LA COMUNIDAD	PUEBLO INDÍGENA	DISTRITO	RÍO	FAMILIAS	POBLACIÓN	RECONOCIDAS E INSCRITAS			FUENTE
							RESOLUCIÓN	FECHA	SUNARP	
PROVINCIA: ALTO AMAZONAS										
1	ACHAYACU	Shawi	Balsapuerto	Cachiyacu (Q) (MD)	40	140	R. 024-77-OAE-ORAMS-V	07/09/1977	s/i	Directorio DGRAAR 1986
2	ARMANAYACU	Shawi	Balsapuerto	Armanayacu (Q)	39	137	R. 061-76-OAE-ORAMS-V	18/11/1976	s/i	Directorio DGRAAR 1986
3	BASHUIM	Awajun	Balsapuerto	Cachi (Q) (MI)	15	160	R.D. 481-2009-GRL-DRA-L	28.12.2009	P.E. 11013466	DRA Loreto
4	BICHANAK	Awajun	Balsapuerto	Cachi (Q)			R.D. 075-2008-GRL-DRA-L	07.03.2008	P.E. 11011690	Directorio COFOPRI 2009 (dt)
5	BUENOS AIRES	Shawi	Balsapuerto	Cachiyacu (Q)	41	136	R.D. 125-2001-CTAR-DRA-L	05/09/2001	P.E. 11500734	Directorio COFOPRI 2009 (dt)
6	CENTRO AMERICA	Shawi	Balsapuerto	Paranapura (MD)	48	210	R.D. 113-2006-GRL-DRA-L	07.04.2006	P.E. 11010298	Directorio COFOPRI 2009 (dt)
7	FLORIDA	Shawi	Balsapuerto	Sabaloyacu (Q)	15	53	R. 043-76-OAE-ORAMS-V	04/08/1976	s/i	Directorio DGRAAR 1986
8	LOMA LINDA	Shawi	Balsapuerto	Cachiyacu (Q)	16	56	R. 061-75-OAE-ORAMS-V	09/06/1975	s/i	Directorio DGRAAR 1986
9	NUEVO CUSCO	Shawi	Balsapuerto	Cachiyacu (Q)	33		R.D. 086-2001-CTAR-DRA-L	12/07/2001	P.E. 11500657	Directorio COFOPRI 2009 (dt)
10	SAN CARLOS DE ARMANAYACU	Shawi	Balsapuerto	Armanayacu (Q) (MI)	18	88	R.D. 352-2006-GRL-DRA-L	11/12/2006	P.E. 11010296	Directorio COFOPRI 2009 (dt)
11	SAN ISIDRO	Shawi	Balsapuerto	Armanayacu (Q)	36	108	R.D. 085-2001-CTAR-DRA-L	12/07/2001	P.E. 11500652	Directorio COFOPRI 2009 (dt)
12	SAN JORGE	Shawi	Balsapuerto	Cachiyacu (Q)	39	158	R.D. 084-2001-CTAR-DRA-L	12/07/2001	P.E. 11500658	Directorio COFOPRI 2009 (dt)
13	SAN VICENTE	Shawi	Balsapuerto	Yanayacu (Q)	22	98	R.D. 213-2004-GRL-DRA-L	26/10/2004	P.E. 11002869	Directorio COFOPRI 2009 (dt)
14	SANTA ROSA DE HUAMAYSHA	Shawi	Balsapuerto	Paranapura (MD)	14	54	R.D. 183-2013-GRL-DRA-L	s/i	P.E. 11017038	DRA Loreto
15	NUEVO BELLAVISTA	Shawi	Jeberos	Paucaryacu (Q)	37	141	R.D. 092-2001-CTAR-DRA-L	12/07/2001	P.E. 11500647	Directorio COFOPRI 2009 (dt)
16	NUEVO BETEL	Shawi	Jeberos	Paucaryacu (Q)	39	133	R.D. 093-2001-CTAR-DRA-L	12/07/2001	P.E. 11500648	Directorio COFOPRI 2009 (dt)
17	PALPA	Shawi	Jeberos	Marañón	32	140	R.D. 167-2002-CTAR-DRA-L	20/09/2002	P.E. 11501309	Directorio COFOPRI 2009 (dt)
18	PAPAYACU	Kukama Kukamiria	Jeberos	Papayacu (MD)	20	110	R.D. 005-2007-GRL-DRA-L	15/01/2007	P.E. 11010216	Directorio COFOPRI 2009 (dt)
19	PARAISO	Kukama Kukamiria	Jeberos	s/i	62	217	R.D. 009-2007-GRL-DRA-L	15/01/2007	s/i	Directorio COFOPRI 2009 (dt)
20	PORVENIR	Shiwilu	Jeberos	Papayacu	14	57	R.D. 008-2007-GRL-DRA-L	15/01/2007	P.E. 11010297	Directorio COFOPRI 2009 (dt)

DEPARTAMENTO: LORETO (Titulación)

N°	NOMBRE DE LA COMUNIDAD	PUEBLO INDÍGENA	DISTRITO	RÍO	FAMILIAS	POBLACIÓN	RECONOCIDAS E INSCRITAS			FUENTE
							RESOLUCIÓN	FECHA	SUNARP	
21	SAN JUAN DE SAPOYACU	Shiwilu	Jeberos	Aipena (MD) (MI)	33	125	R.D. 166-2002-CTAR-DRA-L	20/09/2002	P.E. 11501315	Directorio COFOPRI 2009 (dt)
22	SAN RAFAEL	Kukama Kukamiria	Jeberos	Marañón (MD)	113	492	R.D. 012-2007-GRL-DRA-L	15/01/2007	P.E. 11010295	Directorio COFOPRI 2009 (dt)
23	ARAHUANTE	Kukama Kukamiria	Lagunas	Huallaga (MD)	17	60	R.D. 027-79-ORDL-DRAA	20/02/1979	s/i	Directorio DGRAAR 1986
24	ARAHUANTE	Kukama Kukamiria	Lagunas	Huallaga (MD)	142	830	R.D. 215-2007-GRL-DRA-L	07/08/2007	P.E. 11011485	Directorio COFOPRI 2009 (dt)
25	BELLAVISTA	Kukama Kukamiria	Lagunas	Marañón (MD)	11	59	R.D. 486-2009-GRL-DRA-L	30/12/2009	P.E. 11013726	DRA Loreto
26	ESPERANZA	Kukama Kukamiria	Lagunas	Huallaga (MD)	50	210	R.D. 003-2007-GRL-DRA-L	15/01/2007	P.E. 11010214	Directorio COFOPRI 2009 (dt)
27	NUEVA UNION ANEXO 6 DE JULIO	Kukama Kukamiria	Lagunas	Marañón (MD)	89	421	R.D. 004-2007-GRL-DRA-L	15/01/2007	P.E. 11010215	Directorio COFOPRI 2009 (dt)
28	NUEVO TINAJAYO	Candoshi	Lagunas	Nucuray (MD)	9	66	R.D. 235-2007-GRL-DRA-L	07/08/2007	P.E. 11011356	Directorio COFOPRI 2009 (dt)
29	PARAISO	Kukama Kukamiria	Lagunas	Marañón (MD)	12	62	R.D. 009-2007-GRL-DRA-L	15/01/2007	P.E. 11010219	Directorio COFOPRI 2009 (dt)
30	PROGRESO RIO HUALLAGA	Kukama Kukamiria	Lagunas	Huallaga (MD)	25	109	R.D. 006-2007-GRL-DRA-L	15/01/2007	P.E. 11010217	Directorio COFOPRI 2009 (dt)
31	SAN FERNANDO DE TIPISHCA	Candoshi	Lagunas	Nucuray	10	35	R.D. 335-80-ORDL-DRAA	13/11/1980	s/i	Directorio DGRAAR 1986
32	SAN JORGE	Candoshi	Lagunas	Papayacu (MD)	9	49	R.D. 007-2007-GRL-DRA-L	15/01/2007	P.E. 11010218	Directorio COFOPRI 2009 (dt)
33	SANTA MARTHA	Kukama Kukamiria	Lagunas	Marañón	36	146	R.D. 089-2001-CTAR-DRA-L	12/07/2001	P.E. 11500654	Directorio COFOPRI 2009 (dt)
34	6 DE JULIO	Kukama Kukamiria	Lagunas	Nucuray	35	100	R.D. 162-2002-CTAR-DRA-L	20/09/2002	P.E. 11501317	Directorio COFOPRI 2009 (dt)
35	SIETE DE JUNIO	Kukama Kukamiria	Lagunas	Huallaga (MD)	19	103	R.D. 010-2007-GRL-DRA-L	15/01/2007	P.E. 11010220	Directorio COFOPRI 2009 (dt)
36	VERA CRUZ	Kukama Kukamiria	Lagunas	Huallaga (MD)	19	96	R.D. 212.2007.GRL-DRA-L	07/08/2007	P.E. 11011361	Directorio COFOPRI 2009 (dt)
37	VISTA ALEGRE	Kukama Kukamiria	Lagunas	Marañón (MI)			R.D. 058-2003-GRL-DRA-L	15/04/2003	s/i	Directorio COFOPRI 2009 (dt)
38	NUEVA SANTA ROSA ANEXO CC.NN. SAN FRANCISCO	Shawi	Santa Cruz	Shishinahua (MD)	11	60	R.D. 489-2009-GRL-DRA-L	30/12/2009	P.E. 11013725	Directorio COFOPRI 2009 (dt)
39	SANTA ANITA	Shawi	Santa Cruz	Huallaga (MD)	15	63	R.D. 099-2008-GRL-DRA-L	14/03/2008	P.E. 11013085	Directorio COFOPRI 2009 (dt)
40	SANTA CLARA	Shawi	Santa Cruz	Shishinahua (MD)	11	52	R.D. 487-2009-GRL-DRA-L	30/12/2009	P.E. 11013722	Directorio COFOPRI 2009 (dt)
41	UNION CHALLUANA ANEXO DE NUEVA ESPERANZA	Kukama Kukamiria	Santa Cruz	Huallaga (MD)	9	37	R.D. 488-2009-GRL-DRA-L	30/12/2009	P.E. 11013724	Directorio COFOPRI 2009 (dt)
42	LOUIS TERRY	Shawi	Teniente César López	Trocha Rivas (MD)		70	R.D. 357-2008-GRL-DRA-L	29/10/2008	P.E. 11013084	Directorio COFOPRI 2009 (dt)
43	NUEVA BARRANQUITA	Shawi	Teniente César López	Huallaga (MD)	16	77	R.D. 233-2007-GRL-DRA-L	07/08/2007	P.E. 11011358	Directorio COFOPRI 2009 (dt)
44	NUEVO PORVENIR SHUCUSHYACU	Shawi	Teniente César López	Huallaga (MI)			R.D. 179-2013-GRL-DRA-L	s/i	P.E. 11017037	DRA Loreto

DEPARTAMENTO: LORETO (Titulación)

N°	NOMBRE DE LA COMUNIDAD	PUEBLO INDÍGENA	DISTRITO	RÍO	FAMILIAS	POBLACIÓN	RECONOCIDAS E INSCRITAS			FUENTE
							RESOLUCIÓN	FECHA	SUNARP	
45	NUEVO SANTA CRUZ	Shawi	Teniente César López	Huallaga			R.D. 090-2001-CTAR-DRA-L	12/07/2001	s/i	Directorio COFOPRI 2009 (dt)
46	WANIP	Awajun	Teniente César López	Huallaga (MD)	8	59	R.D. 228-2007-GRL-DRA-L	07/08/2007	P.E. 11011360	Directorio COFOPRI 2009 (dt)
47	NUEVA FRANCIA	Shawi	Yurimaguas	Huallaga (MD)	9	54	R.D. 011-2007-GRL-DRA-L	15/01/2007	P.E. 11010221	Directorio COFOPRI 2009 (dt)
48	NUEVO SANTA CRUZ	Shawi	Yurimaguas	Cuiparillo (Q)	44	169	R.D. 090-2001-CTAR-DRA-L	12/07/2001	P.E. 11500653	Directorio COFOPRI 2009 (dt)
49	SAN HILARION	Shawi	Yurimaguas	Cachizapa (Q) (MD)			R.D. 180-2013-GRL-DRA-L	s/i	P.E. 11017040	DRA Loreto
50	SANTA RITA DE CACHIPAZA	Shawi	Yurimaguas	Cuiparillo (Q)	33	110	R.D. 124-2001-CTAR-DRA-L	05/09/2001	P.E. 11500733	Directorio COFOPRI 2009 (dt)

PROVINCIA: DATEM DEL MARAÑÓN

51	LOS JARDINES	Kichwa del Pastaza	Andoas	Pastaza (MI)			R.D. 298-98-MINAG-DRA	02/06/1998	s/i	Directorio PETT 1999
52	NUEVO ANDOAS	Kichwa del Pastaza	Pastaza	Pastaza (MI)			R.D. 306-98-MINAG-DRA	s/i	s/i	Directorio PETT 1999
53	NUEVO ANDOAS	Kichwa del Pastaza	Andoas	Pastaza		344	R.D. 227-2007-GRL-DRA-L	07/08/2007	P.E. 11011355	Directorio COFOPRI 2009 (dt)
54	NUEVO PORVENIR	Kichwa del Pastaza	Andoas	Pastaza (MI) Capahuari (Q)			R.D. 306-98-MINAG-DRA	02/06/1998	s/i	Directorio PETT 1999
55	BOCA DE SASIPAHUA	Shawi	Barranca	Marañón (MI)	18	105	R.D. 081-2008-GRL-DRA-L	07/03/2008	P.E. 11011960	Directorio COFOPRI 2009 (dt)
56	COPAL	Awajun	Barranca	Potro	21		R. 090-75-OAE-ORAMS-V	11/08/1975	s/i	Directorio DGRAAR 1986
57	DATEM YAKAT	Awajun	Barranca	Marañón (MI)	11	53	R.D. 229-2007-GRL-DRA-L	07/08/2007	P.E. 11011359	Directorio COFOPRI 2009 (dt)
58	INDIOS DEL PERÚ	Kichwa	Barranca	Marañón	22	80	R.D. 077-2012-GRL-DRA-L	04/04/2012	s/i	DRA Loreto
59	LIBERTAD RÍO MARAÑÓN	Kichwa	Barranca	Marañón		293	R.D. 028-2011-GRL-DRA-L	16/02/2011	s/i	DRA Loreto
60	NAYUMPIM	Awajun	Barranca	Potro	62	230	R.D. 087-2001-CTAR-DRA-L	12/07/2001	P.E. 11500616	Directorio COFOPRI 2009 (dt)
61	NUEVA ISLANDA	Kichwa	Barranca	Marañón		52	R.D. 207-2011-GRL-DRA-L	26/08/2011	s/i	DRA Loreto
62	NUEVA SANTA ROSA	Shawi	Barranca	Marañón (MD)	11	45	R.D. 078-2008-GRL-DRA-L	07/03/2008	P.E. 11011965	Directorio COFOPRI 2009 (dt)
63	NUEVO PROGRESO	Shawi	Barranca	Potro - Aychiyacu (Q)			R.D. 208-2003-GRL-DRA-L	28/08/2003	P.E. 11501713	Directorio COFOPRI 2009 (dt)
64	PRIMAVERA	Shawi	Barranca	Marañón (MD)	16	75	R.D. 080-2008-GRL-DRA-L	07/03/2008	P.E. 11011964	Directorio COFOPRI 2009 (dt)
65	SAN ANTONIO	Kichwa	Barranca	Marañón		193	R.D. 359-2010-GRL-DRA-L	28/12/2010	s/i	DRA Loreto
66	SAN JUAN DE MOJARAYACU	Kichwa	Barranca	Marañón		125	R.D. 027-2011-GRL-DRA-L	16/02/2011	s/i	DRA Loreto
67	SAN MIGUEL	Kichwa	Barranca	Marañón		49	R.D. 319-2010-GRL-DRA-L	22/11/2010	s/i	DRA Loreto

DEPARTAMENTO: LORETO (Titulación)

N°	NOMBRE DE LA COMUNIDAD	PUEBLO INDÍGENA	DSTRITO	RÍO	FAMILIAS	POBLACIÓN	RECONOCIDAS E INSCRITAS			FUENTE
							RESOLUCIÓN	FECHA	SUNARP	
68	SHAPAJAL	Awajun	Barranca	Potro			R.D. 165-2002-CTAR-DRA-L	20/09/2002	s/i	Directorio COFOPRI 2009 (dt)
69	WAWAJIN	Awajun	Barranca	Asnayacu (Q)	37	157	R.D. 091-2001-CTAR-DRA-L	12/07/2001	P.E. 11500649	Directorio COFOPRI 2009 (dt)
70	ASAGKAI	Awajun	Cahuapanas	Numpatkain (Q)		69	R.D. 302-2010-GRL-DRA-L	11/11/2010	s/i	DRA Loreto
71	BICHAIM	Awajun	Cahuapanas	Numpatkain (Q)			R.D. 329-2009-GRL-DRA-L	07/09/2009	P.E. 11013274	Directorio COFOPRI 2009 (dt)
72	KAWIT	Awajun	Cahuapanas	Chingana (Q)			R. 028-77-OAE-ORAMS-V	22/03/1975	s/i	Directorio DGRAAR 1986
73	SANTA ELENA	Shawi	Cahuapanas	Cahuapanas (MD)	22	136	R.D. 100-2008-GRL-DRA-L	14/03/2008	s/i	Directorio COFOPRI 2009 (dt)
74	SHANUISHA MACHICO	Shawi	Cahuapanas	Cahuapanas (MI)	14	92	R.D. 214-2007-GRL-DRA-L	07/08/2007	P.E. 11011354	Directorio COFOPRI 2009 (dt)
75	SHIMPAI NINANAU	Shawi	Cahuapanas	Cahuapanas (MD)	10	66	R.D. 234-2007-GRL-DRA-L	07/08/2007	P.E. 11011357	Directorio COFOPRI 2009 (dt)
76	HUASCAR Y ANEXO PUERTO KUNCHIN	s/i	Manseriche	Kagka (Q)			R.D. 178-2012-GRL-DRA-L	s/i	s/i	DRA Loreto
77	KAGKA	Awajun	Manseriche	Kagka (Q)	8	31	R.D. 101-2008-GRL-DRA-L	14/03/2008	P.E. 11013089	Directorio COFOPRI 2009 (dt)
78	PIJUAYAL	Awajun	Manseriche	Carretera	15	77	R.D. 082-2008-GRL-DRA-L	07/03/2008	P.E. 1101387	Directorio COFOPRI 2009 (dt)
79	PUERTO LINDA	Awajun	Manseriche	Marañón	37	177	R.D. 164-2002-CTAR-DRA-L	20/09/2002	P.E. 11501313	Directorio COFOPRI 2009 (dt)
80	SAASA	Awajun	Manseriche	Mupinum Patkaim (Q)	9	30	R.D. 102-2008-GRL-DRA-L	14/03/2008	P.E. 11013086	Directorio COFOPRI 2009 (dt)
81	SAWI EN TSA	Awajun	Manseriche	Sawi Entsa (Q)	7	38	R.D. 103-2008-GRL-DRA-L	14/03/2008	s/i	Directorio COFOPRI 2009 (dt)
82	BANCAL	Shawi	Morona	Morona (MI)	21	99	R.D. 098-2008-GRL-DRA-L	14/03/2008	P.E. 11011963	Directorio COFOPRI 2009 (dt)
83	EL MILAGRO	Shawi	Morona	Morona (MI)	9	47	R.D. 094-2008-GRL-DRA-L	14/03/2008	P.E. 11011967	Directorio COFOPRI 2009 (dt)
84	NUEVA VIDA	Shawi	Morona	Morona (MI)	9	25	R.D. 097-2008-GRL-DRA-L	14/03/2008	P.E. 11011969	Directorio COFOPRI 2009 (dt)
85	NUEVO INCA ROCA	Shapra	Morona	Sicuanga (Q)	51	172	R.D. 095-2001-CTAR-DRA-L	12/07/2001	P.E. 11500659	Directorio COFOPRI 2009 (dt)
86	NUEVO PARAGUA POZA	Shawi	Morona	Morona (MD)	12	64	R.D. 095-2008-GRL-DRA-L	14/03/2008	P.E. 11011961	Directorio COFOPRI 2009 (dt)
87	NUEVO SAN MARTIN	Shawi	Morona	Morona (MD)	11	55	R.D. 079-2008-GRL-DRA-L	07/03/2008	P.E. 11011966	Directorio COFOPRI 2009 (dt)
88	PUERTO NAZARETH	Wampis	Morona	Morona (MD)	42	147	R. 042-77-OAE-ORAMS-V	21/11/1977	s/i	Directorio DGRAAR 1986
89	SAN JOSÉ DE PARAGUA POZA	Wampis	Morona	Morona	31	159	R.D. 163-2002-CTAR-DRA-L	20/09/2002	P.E. 11501313	Directorio COFOPRI 2009 (dt)
90	SANTA CRUZ	Wampis	Morona	Morona (MI)	5	18	R.D. 044-82-ORDL-DRA	22/02/1982	s/i	Directorio DGRAAR 1986
91	SHINGUITO DE CHIHUASILLO	Wampis	Morona	Chihuasillo (Q)	47	154	R.D. 094-2001-CTAR-DRA-L	12/07/2001	P.E. 11500646	Directorio COFOPRI 2009 (dt)

DEPARTAMENTO: LORETO (Titulación)

N°	NOMBRE DE LA COMUNIDAD	PUEBLO INDÍGENA	DISTRITO	RÍO	FAMILIAS	POBLACIÓN	RECONOCIDAS E INSCRITAS			FUENTE
							RESOLUCIÓN	FECHA	SUNARP	
92	SHOROYACOCCHA ANEXOS SUPAYCHACRA, SAN SALVADOR, CANDASHI MOSA, PANGUANITA, NARANJAL Y UNANCHAY	Candoshi	Morona	Morona (MI)	75		R.D. 1122-97-CTAR-DRA	28/08/1997	Ficha 120	Directorio PETT 1999
93	VISTA ALEGRE	Shawi	Morona	Morona (MD)	7	30	R.D. 096-2008-GRL-DRA-L	14/03/2008	P.E. 11011962	Directorio COFOPRI 2009 (dt)
94	CAMPO VERDE	Kichwa del Pastaza	Pastaza	Ungurahui (MI)	18	87	R.D. 077-2008-GRL-DRA-L	07/03/2008	P.E. 11012903	Directorio COFOPRI 2009 (dt)
95	LA CURVA	Kichwa del Pastaza	Pastaza	Pastaza (MI)	18	86	R.D. 193-2010-GRL-DRA-L	25/08/2010	s/i	DRA Loreto
96	LOS ANGELES	Kichwa del Pastaza	Pastaza	Marañón		117	R.D. 360-2010-GRL-DRA-L	28/12/2010	s/i	DRA Loreto
97	MEDINA YACU	Achuar	Pastaza	Marañón (MI)	9	41	R.D. 213-2007-GRL-DRA-L	07/08/2007	P.E. 11011353	Directorio COFOPRI 2009 (dt)
98	MUSA KARUSHA	Candoshi	Pastaza	Pastaza	46	159	R.D. 088-2001-CTAR-DRA-L	12/07/2001	P.E. 11500655	Directorio COFOPRI 2009 (dt)
99	NUEVA PERLITA	Kukama	Pastaza	Marañón		44	R.D. 080-2011-GRL-DRA-L	13/04/2012	s/i	DRA Loreto
100	NUEVA UNION DEL PASTAZA	Kichwa del Pastaza	Pastaza	Pastaza (MI)	11	71	R.D. 076-2008-GRL-DRA-L	07/03/2008	P.E. 11013088	Directorio COFOPRI 2009 (dt)
101	NUEVO PROGRESO	Murato	Pastaza	Huitoyacu	45	158	R. 057-75-OAE-ORAMS-V	10/06/1975	T1 - F45 - A1	Directorio DGRAAR 1986
102	NUEVO TOPAL	Kichwa del Pastaza	Pastaza	Marañón (MI)	16	82	R.D. 261-2010-GRL-DRA-L	29/09/2010	P.E. 11014042	DRA Loreto
103	08 DE MAYO	Kichwa	Pastaza	Chipatillo (Q) (MI)	10	47	R.D. 182-2013-GRL-DRA-L	27/05/2013	s/i	DRA Loreto
104	PIRUMBACOCCHA	Candoshi	Pastaza	Chindacocha (Q)	28	98	R. 065-75-OAE-ORAMS-V	16/06/1975	s/i	Directorio DGRAAR 1986
105	PUERTO ALEGRIA DE UNGUMAYO	Kichwa del Pastaza	Pastaza	Ungumayo (MI)	18	88	R.D. 099-2011-GRL-DRA-L	18/05/2011	s/i	DRA Loreto
106	PUERTO INDUSTRIAL	Kichwa del Pastaza	Pastaza	Marañón (MI)			R.D. 259-2010-GRL-DRA-L	29/09/2010	P.E. 11014144	DRA Loreto
107	PUERTO UNGURI	Candoshi	Pastaza	Chuindal (Q)			R.D. 090-2005-GRL-DRA-L	04/08/2005	P.E. 11004486	Directorio COFOPRI 2009 (dt)
108	SAN ISIDRO BAJO PASTAZA	Kichwa del Pastaza	Pastaza	Marañón (MI)	30	157	R.D. 195-2010-GRL-DRA-L	31/08/2010	P.E. 11014043	DRA Loreto
109	SAN JOSÉ	Kichwa del Pastaza	Pastaza	Marañón		128	R.D. 030-2011-GRL-DRA-L	16/02/2011	s/i	DRA Loreto
110	SAN PEDRO	s/i	Pastaza	Pastaza			R.D. 193-2010-GRL-DRA-L	S/I	S/I	DRA Loreto
111	SANTA ANA	Kichwa del Pastaza	Pastaza	Pastaza (MI)		307	R.D. 258-2010-GRL-DRA-L	29/09/2010	P.E. 11014145	DRA Loreto
112	SANTA MARTHA	Kukama Kukamiria	Pastaza	Marañón		160	R.D. 029-2011-GRL-DRA-L	16/02/2011	s/i	DRA Loreto
113	SEIS DE MKAYO		Pastaza	Chipatillo (Q) (MI)			R.D. 182-2013-GRL-DRA-L	27/05/2013	P.E. 11017039	DRA Loreto
114	UNGUMAYO	Kichwa del Pastaza	Pastaza	Marañón (MI)	14	66	R.D. 260-2010-GRL-DRA-L	29/09/2010	P.E. 11014044	DRA Loreto

DEPARTAMENTO: LORETO (Titulación)

N°	NOMBRE DE LA COMUNIDAD	PUEBLO INDÍGENA	DISTRITO	RÍO	FAMILIAS	POBLACIÓN	RECONOCIDAS E INSCRITAS			FUENTE
							RESOLUCIÓN	FECHA	SUNARP	
PROVINCIA: LORETO										
115	ACCIÓN POPULAR	Kukama	Nauta	Marañón		58	R.D. 085-2011-GRL-DRA-L	22/08/2011	s/i	DRA Loreto
116	ALIANZA	Kukama Kukamiria	Nauta	Marañón (MI)	15	53	R.D. 158-2001-CTAR-DRA-L	09/10/2001	PE 11002957	Directorio COFOPRI 2009 (dt)
117	AMAZONAS	Kukama Kukamiria	Nauta	Marañón (MI)	47	193	R.D. 471-2009-GRL-DRA-L	16/12/2009	P.E. 11040301	DRA Loreto
118	BAGAZAN	Kukama Kukamiria	Nauta	Marañón (MI)	43	242	R.D. 157-2001-CTAR-DRA-L	09/10/2001	P.E. 11002758	Directorio COFOPRI 2009 (dt)
119	BAGAZAN SAN PEDRO DE TIPISHCA	Kukama	Nauta	Marañón		77	R.D. 192-2011-GRL-DRA-L	22/08/2011	P.E. 11044163	DRA Loreto
120	BETSAIDA	Kukama Kukamiria	Nauta	Amazonas - Tapirillo (Q)	14	102	R.D. 463-2009-GRL-DRA-L	16/12/2009	P.E. 11040299	Directorio COFOPRI 2009 (dt)
121	DOS DE MAYO DE SAN PABLO DE TIPISHCA	Kukama Kukamiria	Nauta	Marañón (MI)	61	214	R.D. 166-2001-CTAR-DRA-L	22/10/2001	P.E.11002737	Directorio COFOPRI 2009 (dt)
122	EL CERRO	Kukama Kukamiria	Nauta	Marañón - Nahuapa (Q)			R.D. 089-2005-GRL-DRA-L	03/08/2005	P.E. 11013649	Directorio COFOPRI 2009 (dt)
123	JOSE OLAYA	Kukama	Nauta	Marañón - Chiriyacu (Q)		114	R.D. 245-2010-GRL-DRA-L	28/09/2010	S. Insc 0150648	DRA Loreto
124	LAS MALVINAS	Kukama Kukamiria	Nauta	Marañón (MI)		76	R.D. 243-2010-GRL-DRA-L	28/09/2010	S. Insc 0150638	DRA Loreto
125	NUEVA PAMPA HERMOSA	Kukama Kukamiria	Nauta	Marañón			R.D. 184-2013-GRL-DRA-L	27/05/2013	P.E. 11056076	DRA Loreto
126	NUEVA VIDA	Kukama Kukamiria	Nauta	Marañón		68	R.D. 189-2011-GRL-DRA-L	22/08/2011	P.E. 11044191	DRA Loreto
127	NUEVA YORK	Kichwa de Tigre	Nauta	Tigre		139	R.D. 080-2010-GRL-DRA-L	05/04/2010	s/i	DRA Loreto
128	NUEVE DE OCTUBRE RIO MARAÑON	Kukama	Nauta	Marañón			R.D. 080-2006-GRL-DRA-L	09/03/2006	P.E. 11031509	Directorio COFOPRI 2009 (dt)
129	NUEVO FIRMEZA	Kichwa del Tigre	Nauta	Tigre (MI)		113	R.D. 081-2010-GRL-DRA-L	05/04/2010	P.E. 11040846	DRA Loreto
130	NUEVO MIRAFLORES	Kukama Kukamiria	Nauta	Marañón (MI)	44	227	R.D. 156-2001-CTAR-DRA-L	09/10/2001	P.E.11002757	Directorio COFOPRI 2009 (dt)
131	NUEVO MIRAFLORES I ZONA	Kukama Kukamiria	Nauta	Marañón			R.D. 356-2010-GRL-DRA-L	28/12/2010	s/i	DRA Loreto
132	NUEVO MUNDO	Kukama Kukamiria	Nauta	Tapirillo (Q)	19	104	R.D. 469-2009-GRL-DRA-L	16/12/2009	P.E. 11040300	DRA Loreto
133	PRIMERO DE ENERO	Kukama Kukamiria	Nauta	Carretera Iquitos-Nauta		255	R.D. 026-2011-GRL-DRA-L	10/02/2011	s/i	DRA Loreto
134	SAN JORGE	Kukama Kukamiria	Nauta	Marañón (MI)		383	R.D. 391-2009-GRL-DRA-L	06/10/2009	P.E. 11034852	Directorio COFOPRI 2009 (dt)
135	SAN JOSE DE SARAPANGA	Kukama	Nauta	Marañón (MI)		85	R.D. 237-2010-GRL-DRA-L	28/09/2010	S. Insc 0150689	DRA Loreto
136	SAN JUAN DE LAGUNILLAS	Kukama	Nauta	Marañón			R.D. 248-2005-GRL-DRA-L	30/11/2005	s/i	Directorio COFOPRI 2009 (dt)
137	SAN JUAN DE PURITANIA	Kukama Kukamiria	Nauta	Amazonas (MI)	48	210	R.D. 468-2009-GRL-DRA-L	16/12/2009	P.E. 11040843	DRA Loreto

DEPARTAMENTO: LORETO (Titulación)

N°	NOMBRE DE LA COMUNIDAD	PUEBLO INDÍGENA	DISTRITO	RÍO	FAMILIAS	POBLACIÓN	RECONOCIDAS E INSCRITAS			FUENTE
							RESOLUCIÓN	FECHA	SUNARP	
138	SAN MARTIN DEL MARAÑÓN	Kukama Kukamiria	Nauta	Marañón	60	210	R.D. 164-2001-CTAR-DRA-L	22/10/2001	P.E. 11002739	Directorio COFOPRI 2009 (dt)
139	SAN PEDRO DE TIPISHCA I ZONA	Kukama	Nauta	Marañón		69	R.D. 390-2009-GRL-DRA-L	06/10/2009	P.E. 11034850	Directorio COFOPRI 2009 (dt)
140	SAN RAFAEL DE TAPERILLO	Kukama Kukamiria	Nauta	Amazonas - Taperillo (Q)	28	130	R.D. 464-2009-GRL-DRA-L	16/12/2009	P.E. 11040307	Directorio COFOPRI 2009 (dt)
141	SAN RAMON	Kukama	Nauta	Marañón			R.D. 053-2003-GRL-DRA-L	09/04/2003	P.E. 11006925	Directorio COFOPRI 2009 (dt)
142	SANTA EMILIA	Kukama Kukamiria	Nauta	Tigre - Nahuapa (Q)			R.D. 161-2007-GRL-DRA-L	16/07/2007	s/i	Directorio COFOPRI 2009 (dt)
143	SANTA FE	Kukama	Nauta	Marañón - Chiriyacu (Q)		165	R.D. 274-2010-GRL-DRA-L	28/09/2010	P.E. 11014904	DRA Loreto
144	SANTA RITA DE FLORIDA	Kukama Kukamiria	Nauta	Marañón		131	R.D. 392-2009-GRL-DRA-L	06/10/2009	P.E. 11034851	Directorio COFOPRI 2009 (dt)
145	SANTA ROSA DE TIPIUSHCA	Kukama	Nauta	Marañón		52	R.D. 191-2011-GRL-DRA-L	23/08/2011	P.E. 11044159	DRA Loreto
146	SUCRE DE SAN PABLO DE TIPISHCA	Kukama Kukamiria	Nauta	Marañón (MI)	18	64	R.D. 165-2001-CTAR-DRA-L	22/10/2001	P.E. 11002740	Directorio COFOPRI 2009 (dt)
147	23 DE JUNIO	Kukama	Nauta	Marañón (MI)		215	R.D. 242-2010-GRL-DRA-L	28/09/2010	S. Insc 0150677	DRA Loreto
148	VILLA BUEN FIN	Kukama	Nauta	Marañón (MI)		56	R.D. 186-2011-GRL-DRA-L	22/08/2011	P.E. 11044164	DRA Loreto
149	VILLA BUEN PASTOR	Kukama	Nauta	Marañón (MI)		114	R.D. 184-2011-GRL-DRA-L	21/08/2011	P.E. 11044165	DRA Loreto
150	VILLA CANANA	Kukama Kukamiria	Nauta	Marañón			R.D. 093-2012-GRL-DRA-L	04/05/2012	s/i	DRA Loreto
151	VILLA CRISTIANA	Kukama	Nauta	Marañón		62	R.D. 202-2011-GRL-DRA-L	23/08/2011	P.E. 11044161	DRA Loreto
152	VILLA LUCERNA	Kukama Kukamiria	Nauta	Marañón		35	R.D. 234-2011-GRL-DRA-L	26/09/2011	s/i	DRA Loreto
153	VILLA NUEVO CRUZADORES	Kukama	Nauta	Marañón		44	R.E. 190-2011-GRL-DRA-L	22/08/2011	P.E. 11044162	DRA Loreto
154	VILLA PUERTO CRUZ	Kukama Kukamiria	Nauta	Amazonas - Taperillo (Q)	18	75	R.D. 465-2009-GRL-DRA-L	16/12/2009	P.E. 11040309	DRA Loreto
155	ATENAS	Kukama Kukamiria	Parinari	Marañón (MI)	14	49	R.D. 028-92-DE-IQU	21/09/1992	T2 - F309-A1	Directorio PETT 1999
156	BOLIVAR	Kukama	Parinari	Samiria (MD)	20	70	R.D. 017-92-DE-IQU	22/06/1992	T1 -F33 - A1	Directorio PETT 1999
157	LEONCIO PRADO	Kukama	Parinari	Marañón (MD)	18	64	R.D. 018-92-DE-IQU	22/06/1992	T1 - F37 - A1	Directorio PETT 1999
158	MUNDIAL	Kukama	Parinari	Marañón (MI)	20	70	R.D. 021-92-DE-IQU	22/06/1992	T1 -F17 - A1	Directorio PETT 1999
159	NUEVA ARICA	Kukama	Parinari	Samiria	12	42	R.D. 019-92-DE-IQU	22/06/1992	T1 - F25 - A1	Directorio PETT 1999
160	NUEVA FORTUNA	Kukama	Parinari	Marañón (MD)	21	74	R.D. 023-92-DE-IQU	22/06/1992	T1 - F9 - A1	Directorio PETT 1999
161	PARINARI	Kukama	Parinari	Marañón (MD)	22	77	R.D. 024-92-DE-IQU	22/06/1992	T1 - F5 - A1	Directorio PETT 1999

DEPARTAMENTO: LORETO (Titulación)

N°	NOMBRE DE LA COMUNIDAD	PUEBLO INDÍGENA	DISTRITO	RÍO	FAMILIAS	POBLACIÓN	RECONOCIDAS E INSCRITAS			FUENTE
							RESOLUCIÓN	FECHA	SUNARP	
162	SAN JOSE	Kukama	Parinari	Marañón (MI)	18	67	R.D. 020-92-DE-IQU	22/06/1992	T1 -F21 - A1	Directorio PETT 1999
163	SAN MARTIN DE TIPISHCA	Kukama	Parinari	Samiría	16	56	R.D. 016-92-DE-IQU	22/06/1992	T1 - F29 - A1	Directorio PETT 1999
164	SAN MIGUEL	Kukama	Parinari	Marañón (MD)	13	46	R.D. 022-92-DE-IQU	22/06/1992	T1 - F13 - A1	Directorio PETT 1999
165	SANTA CLARA	Kukama	Parinari	Marañón (MI)	12	43	R.D. 025-92-DE-IQU	22/06/1992	T1 - F1 - A1	Directorio PETT 1999
166	BELEN	Kichwa del Tigre	Tigre	Tigre			R.D. 002-2007-GRL-DRA-L	15/01/2007	P.E. 11030456	Directorio COFOPRI 2009 (dt)
167	BETANIA	Kichwa	Tigre	Tigre (MI)		51	R.D. 239-2010-GRL-DRA-L	28/09/2010	P.E. 11040820	DRA Loreto
168	12 DE OCTUBRE	Kichwa	Tigre	Tigre	55	316	R.D. 069-2000-CTAR-DRA-L	06/04/2000	Ficha 0625	Directorio COFOPRI 2009 (dt)
169	DOCE DE OCTUBRE	Kichwa	Tigre	Tigre (MD)			R.D. 104-2005-GRL-DRA-L	22/08/2005	s/i	Directorio COFOPRI 2009 (dt)
170	HUACACHINA	Kichwa	Tigre	Tigre			R.D. 130-2006-GRL-DRA-L	04/07/2006	s/i	Directorio COFOPRI 2009 (dt)
171	INTUTO	Kichwa	Tigre	Tigre (MD)			R.D. 399-2009-GRL-DRA-L	19/10/2009	P.E. 11040828	Directorio COFOPRI 2009 (dt)
172	LIBERTAD	Kichwa	Tigre	Tigre (MD)		586	R.D. 240-2010-GRL-DRA-L	28/09/2010	P.E. 11040826	DRA Loreto
173	MONTEVERDE	Kichwa	Tigre	Tigre			R.D. 246-2005-GRL-DRA-L	30/11/2005	s/i	Directorio COFOPRI 2009 (dt)
174	NUEVO BELGICA	Kichwa	Tigre	Tigre	15	54	R.D. 242-2005-GRL-DRA-L	30/11/2005	P.E. 11017307	DRA Loreto
175	NUEVO BERLIN	Kichwa	Tigre	Tigre		47	R.D. 155-2011-GRL-DRA-L	14/07/2011	P.E. 11043271	DRA Loreto
176	NUEVO HOREB	Kichwa	Tigre	Tigre		46	R.D. 160-2011-GRL-DRA-L	21/07/2011	s/i	DRA Loreto
177	NUEVO MANCHURIA	Kichwa	Tigre	Tigre		99	R.D. 187-2011-GRL-DRA-L	22/08/2011	s/i	DRA Loreto
178	NUEVO REMANENTE ANEXO CCNN VISTA ALEGRE	Kichwa	Tigre	Tigre (MI)			R.D. 090-2006-GRL-DRA-L	24/03/2006	P.E. 110172533	Directorio COFOPRI 2009 (dt)
179	NUEVO RETIRO	Kichwa del Tigre	Tigre	Tigre (MD)			R.D. 293-2007-GRL-DRA-L	23/10/2007	P.E. 11024906	Directorio COFOPRI 2009 (dt)
180	NUEVO TARMA	Achuar	Tigre	Tigre (MD)		89	R.D. 008-2010-GRL-DRA-L	19/01/2010	P.E. 11040848	DRA Loreto
181	NUEVO TRIUNFO	Kichwa del Tigre	Tigre	Tigre - Pavayacu (Q)			R.D. 174-2006-GRL-DRA-L	04/07/2006	s/i	Directorio COFOPRI 2009 (dt)
182	PIURA	Kichwa	Tigre	Tigre			R.D. 245-2005-GRL-DRA-L	30/11/2005	s/i	Directorio COFOPRI 2009 (dt)
183	PUEBLO JOVEN SARGENTO LORES	Kichwa del Tigre	Tigre	Tigre		116	R.D. 177-2006-GRL-DRA-L	04/07/2006	P.E. 11017309	Directorio COFOPRI 2009 (dt)
184	SAN JORGE	Kichwa del Tigre	Tigre	Figre			R.D. 240-2005-GRL-DRA-L	30/11/2005	S/I	Directorio COFOPRI 2009 (dt)
185	SANTA CLARA DE YARINAL	Kichwa	Tigre	Tigre			R.D. 179-2006-GRL-DRA-L	04/07/2006	s/i	Directorio COFOPRI 2009 (dt)

DEPARTAMENTO: LORETO (Titulación)

N°	NOMBRE DE LA COMUNIDAD	PUEBLO INDÍGENA	DISTRITO	RÍO	FAMILIAS	POBLACIÓN	RECONOCIDAS E INSCRITAS			FUENTE
							RESOLUCIÓN	FECHA	SUNARP	
186	SANTA FÉ	Kichwa	Tigre	Tigre (MD)			R.D. 112-2004-GRL-DRA-L	07/01/2004	s/i	Directorio COFOPRI 2009 (dt)
187	SANTA MARIA DE PROVIDENCIA	Kichwa del Tigre	Tigre	Tigre		104	R.D. 175-2006-GRL-DRA-L	04/07/2006	P.E. 11017301	Directorio COFOPRI 2009 (dt)
188	SANTA ROSA	Kichwa del Tigre	Tigre	Tigre			R.D. 188-2011-GRL-DRA-L	22/08/2011	S/I	DRA Loreto
189	SARGENTO LORES	Kichwa	Tigre	Tigre			R.D. 117-2006-GRL-DRA-L	s/i	s/i	Directorio COFOPRI 2009 (dt)
190	7 DE MARZO	Kichwa del Tigre	Tigre	Tigre			R.D. 244-2005-GRL-DRA-L	30/11/2005	s/i	Directorio COFOPRI 2009 (dt)
191	25 DE DICIEMBRE	Kichwa del Tigre	Tigre	Tigre (MD) -Pavayacu (Q)			R.D. 176-2006-GRL-DRA-L	04/07/2006	P.E. 11017311	Directorio COFOPRI 2009 (dt)
192	ANTIOQUIA	Achuar	Trompeteros	Corrientes (MI)			R.D. 288-2008-GRL-DRA-L	27/08/2008	P.E. 11028118	Directorio COFOPRI 2009 (dt)
193	JOSE OLAYA	Achuar	Trompeteros	Corrientes	14	60	R.D. 070-2000-CTAR-DRA-L	06/04/2000	Ficha 0628	Directorio COFOPRI 2009 (dt)
194	NUEVA LIBERTAD	s/i	Trompeteros	Corrientes			R.D. 013-2012-GRL-DRA-L	s/i	s/i	DRA Loreto
195	NUEVA VIDA	Achuar	Trompeteros	Corrientes			R.D. 133-2004-GRL-DRA-L	26/07/2007	P.E. 11010139	Directorio COFOPRI 2009 (dt)
196	NUEVO PROGRESO	Urarina	Trompeteros	Corrientes (MI)		64	R.D. 247-2010-GRL-DRA-L	28/09/2010	P.E. 11040823	DRA Loreto
197	NUEVO SAN MARTIN	Achuar	Trompeteros	Corrientes			R.D. 238-2005-GRL-DRA-L	30/11/2005	P.E. 11017582	Directorio COFOPRI 2009 (dt)
198	NUEVO SANTA CLARA	Achuar	Trompeteros	Corrientes (MI)			R.D. 138-2005-GRL-DRA-L	04/10/2005	P.E. 11017298	Directorio COFOPRI 2009 (dt)
199	PERUANITO II ZONA	Achuar	Trompeteros	Corrientes		157	R.D. 406-2009-GRL-DRA-L	19/10/2009	P.E. 11037434	Directorio COFOPRI 2009 (dt)
200	PROVIDENCIA	Achuar	Trompeteros	Corrientes	81	415	R.D. 065-2000-CTAR-DRA-L	06/04/2000	Ficha 0631	Directorio COFOPRI 2009 (dt)
201	SAN CRISTOBAL	Achuar	Trompeteros	Corrientes (MD)			R.D. 035-2005-GRL-DRA-L	29/03/2005	P.E. 11013097	Directorio COFOPRI 2009 (dt)
202	SAN JOSE DE NUEVA ESPERANZA	Achuar	Trompeteros	Corrientes (MD) (MI)	16	90	R.D. 170-88-AG-UNA-XXII-L	20/06/1988	T1 - F257 - A1	Directorio PETT 1999
203	SAN JUAN DE TROMPETEROS	Achuar	Trompeteros	Corrientes (MI)			R.D. 208-2002-GRL-DRA-L	12/11/2002	s/i	Directorio COFOPRI 2009 (dt)
204	SANTA ELENA - RIO CORRIENTES	Kichwa	Trompeteros	Corrientes (MD)	15	53	R.D. 426-94-CTAR-DRA	28/12/1994	s/i	Directorio PETT 1999
205	SANTA ROSA	Kichwa	Trompeteros	Corrientes (MD)	16	97	R.D. 1357-97-CTAR-DRA-L	28/11/1997	Ficha 0355	Directorio PETT 1999
206	SAUKI	Achuar	Trompeteros	Macusari (MD) (MI)	23	119	R.D. 067-2000-CTAR-DRA-L	06/04/2000	Ficha 0630	Directorio COFOPRI 2009 (dt)
207	ALFONSO UGARTE	Kukama Kukamiria	Urarinas	Marañón		75	R.D. 404-2009-GRL-DRA-L	19/10/2009	P.E. 11038170	Directorio COFOPRI 2009 (dt)
208	BELLAVISTA	Urarina	Urarinas	Chambira		120	R.D. 238-2010-GRL-DRA-L	28/09/2010	P.E. 11040824	DRA Loreto
209	CAFETAL	Kukama	Urarinas	Uritoyacu (MD) (MI)	21		R.D. 580-96-CTAR-DRA	11/12/1996	s/i	Directorio PETT 1999

DEPARTAMENTO: LORETO (Titulación)

N°	NOMBRE DE LA COMUNIDAD	PUEBLO INDÍGENA	DISTRITO	RÍO	FAMILIAS	POBLACIÓN	RECONOCIDAS E INSCRITAS			FUENTE
							RESOLUCIÓN	FECHA	SUNARP	
210	CAIMITUYO	Urarina	Urarinas	Chambira			R.D. 036-2005-GRL-DRA-L	29/03/2005	s/i	Directorio COFOPRI 2009 (dt)
211	CAIMITUYO	Urarina	Urarinas	Chambira		110	R.D. 095-2011-GRL-DRA-L	12/08/2011	s/i	DRA Loreto
212	CHANCHAMAYO	Kukama Kukamiria	Urarinas	Marañón (MD)			R.D. 246-2010-GRL-DRA-L	20/09/2010	P.E. 11040827	DRA Loreto
213	CUMINICO	Kukama Kukamiria	Urarinas	Marañón (MI)			R.D. 402-2009-GRL-DRA-L	19/10/2009	P.E. 11038168	Directorio COFOPRI 2009 (dt)
214	18 DE JULIO - RIO MARAÑON	Kukama	Urarinas	Marañón			R.D. 091-2006-GRL-DRA-L	24/03/2006	P.E. 11016611	Directorio COFOPRI 2009 (dt)
215	HUALLPA ISLA	Kukama	Urarinas	Marañón			R.D. 241-2005-GRL-DRA-L	30/11/2005	P.E. 11016635	Directorio COFOPRI 2009 (dt)
216	LAGARTO COCHA	Urarina	Urarinas	Chantura		69	R.D. 006-2010-GRL-DRA-L	19/01/2010	P.E. 11040818	DRA Loreto
217	MONTE RICO	Kukama Kukamiria	Urarinas	Marañón (MD)		64	R.D. 400-2009-GRL-DRA-L	19/10/2009	P.E. 11038166	Directorio COFOPRI 2009 (dt)
218	NUEVA ALIANZA	Urarina	Urarinas	Chambira (MI)			R.D. 280-2003-GRL-DRA-L	04/11/2003	s/i	Directorio COFOPRI 2009 (dt)
	NUEVA ALIANZA	Urarinas	Urarinas	Chambira (MI)		53	R.D. 007-2010-GRL-DRA-L	19/01/2010	P.E. 11040771	DRA Loreto
219	NUEVA ELMIRA	Kukama Kukamiria	Urarinas	Marañón (MD)			R.D. 407-2009-GRL-DRA-L	10/10/2009	P.E. 11038171	Directorio COFOPRI 2009 (dt)
220	NUEVA SANTA ROSA	Kukama Kukamiria	Urarinas	Marañón (MD)		117	R.D. 241-2010-GRL-DRA-L	28/09/2010	P.E. 11040819	DRA Loreto
221	NUEVO HORIZONTE ANEXO SANTA CECILIA	Urarina	Urarinas	Chambira		94	R.D. 357-2010-GRL-DRA-L	28/12/2010	s/i	DRA Loreto
222	NUEVO LIMA	Kukama Kukamiria	Urarinas	Marañón (MD)			R.D. 289-2008-GRL-DRA-L	21/08/2008	P.E. 11035604	Directorio COFOPRI 2009 (dt)
223	NUEVO MUNDO	Kukama Kukamiria	Urarinas	Marañón (MD)			R.D. 404-2009-GRL-DRA-L	19/10/2009	S. Insc 0150657	Directorio COFOPRI 2009 (dt)
224	NUEVO PROGRESO	s/i	Urarinas	Chambira			R.D. 054-2010-GRL-DRA-L	25/02/2010	s/i	DRA Loreto
225	NUEVO SAN LUIS	Urarina	Urarinas	Urituyacu			R.D. 016-2003-GRL-DRA-L	04/02/2003	s/i	Directorio COFOPRI 2009 (dt)
226	NUEVO YABAYACU	Urarina	Urarinas	Urituyacu (MI)			R.D. 132-2005-GRL-DRA-L	21/09/2005	P.E. 11038487	Directorio COFOPRI 2009 (dt)
227	PATUYACU	Urarina	Urarinas	Patoyacu (MI)	15	53	R. 026-77-OAE-ORAMS-V	08/09/1977	s/i	Directorio DGRAAR 1986
228	SAN ANTONIO	Kukama Kukamiria	Urarinas	Marañón (MD)	42	147	R.D. 024-94-CTAR-DRA	10/03/1994	s/i	Directorio PETT 1999
229	SAN ANTONIO DE BANCAL	Kukamiria	Urarinas	Urituyacu (MD) (MI)			R.D. 070-94-CTAR-DRA	04/05/1994	s/i	Directorio PETT 1999
230	SAN FRANCISCO	Kukama	Urarinas	Marañón		236	R.D. 053-2010-GRL-DRA-L	25/02/2010	P.E. 11034849	DRA Loreto
231	SAN GABRIEL	Kukama Kukamiria	Urarinas	Marañón (MI)			R.D. 285-2008-GRL-DRA-L	25/08/2008	P.E. 11037626	Directorio COFOPRI 2009 (dt)
232	SAN JOSE	Urarina	Urarinas	Patoyacu (Q)	7	22	R.D. 269-83-AG-RA-XXII-L	22/09/1983	s/i	Directorio DGRAAR 1986

DEPARTAMENTO: LORETO (Titulación)

N°	NOMBRE DE LA COMUNIDAD	PUEBLO INDÍGENA	DISTRITO	RÍO	FAMILIAS	POBLACIÓN	RECONOCIDAS E INSCRITAS			FUENTE
							RESOLUCIÓN	FECHA	SUNARP	
233	SAN JOSE DE SARAMURO RIO MARAÑON	Kukama	Urarinas	Marañón		899	R.D. 274-2006-GRL-DRA-L	25/10/2006	P.E. 11019354	Directorio COFOPRI 2009 (dt)
234	SAN PEDRO	Kukama Kukamiria	Urarinas	Marañón (MI)			R.D. 403-2009-GRL-DRA-L	19/10/2009	P.E. 11038169	Directorio COFOPRI 2009 (dt)
235	SAN PEDRO DE PATOYAQUILLO	Urarina	Urarinas	Patoyaquillo (Q) (MI)			R.D. 006-2004-GRL-DRA-L	02/02/2004	s/i	Directorio COFOPRI 2009 (dt)
236	SANTA ROSA DE PATOYACU Y ANEXO REFORMA DE PATOYACU	s/i	Urarinas	Patoyacu			R.D. 104-2000-CTAR-DRA-L	s/i	s/i	Directorio COFOPRI 2009 (dt)
237	SARAMURILLO RIO MARAÑON	Kukama	Urarinas	Marañón			R.D. 079-2006-GRL-DRA-L	09/03/2006	P.E. 11040833	Directorio COFOPRI 2009 (dt)
238	TUPAC AMARU II	Kukama Kukamiria	Urarinas	Marañón			R.D. 314-2010-GRL-DRA-L	22/11/2010	s/i	DRA Loreto
239	28 DE JULIO	Kukama Kukamiria	Urarinas	Tigre - Nahuapa (Q)			R.D. 405-2009-GRL-DRA-L	19/10/2009	P.E. 11040822	Directorio COFOPRI 2009 (dt)
240	VICTORIA	Kukama	Urarinas	Marañón			R.D. 049-2007-GRL-DRA-L	16/02/2007	P.E. 11019625	Directorio COFOPRI 2009 (dt)
241	VISTA ALEGRE	Kukama	Urarinas	Marañón			R.D. 009-2009-GRL-DRA-L	02/02/2009	s/i	Directorio COFOPRI 2009 (dt)
242	VISTA ALEGRE	Kukama Kukamiria	Urarinas	Marañón (MD)			R.D. 401-2009-GRL-DRA-L	19/10/2009	S. Insc 0150660	Directorio COFOPRI 2009 (dt)

PROVINCIA: MARISCAL RAMÓN CASTILLA

243	APAYACU	Yagua	Pebas	Apayacu (MI)	79	338	R.D. 282-2012-GRL-DRA-L	20/09/2012	s/i	DRA Loreto
244	NUEVA PRIMAVERA	Yagua	Pebas	Amazonas	12	36	R.D. 382-2009-GRL-DRA-L	29/09/2009	P.E. 11035571	Directorio COFOPRI 2009 (dt)
245	NUEVO PEVAS	Yagua	Pebas	Yavarí			R.D. 070-2005-GRL-DRA-L	29/01/2001	s/i	Directorio COFOPRI 2009 (dt)
246	SAN PEDRO DE SHISHITA	Yagua	Pebas	Amazonas	27	111	R.D. 376-2009-GRL-DRA-L	29/09/2009	p.e. 11035567	Directorio COFOPRI 2009 (dt)
247	SANTA LUCIA DE PREFECTO	Yagua	Pebas	Cochiquinas (Q)	20	87	R.D. 378-2009-GRL-DRA-L	29/09/2009	P.E. 11035566	Directorio COFOPRI 2009 (dt)
248	VILLA NUEVO COCHIQUINAS	Awajun	Pebas	Cochiquinas (Q)	10	66	R.D. 372-2009-GRL-DRA-L	29/09/2009	P.E. 11035568	Directorio COFOPRI 2009 (dt)
	VILLA NUEVO COCHIQUINAS (Rectificación)	Kukama	Pebas	Cochiquinas (Q)			R.D. 436-2009-GRL-DRA-L	23/11/2009	S. Insc 0129745	Directorio COFOPRI 2009 (dt)
249	YAGUAS DE SANTO TOMAS	Yagua	Pebas	Amazonas	10	34	R. 020-77-OAE-ORAMS-V	21/07/1977	s/i	Directorio DGRAAR 1986
250	BARRANQUILLA	Yagua	Ramón Castilla	Amazonas	20	94	R.D. 379-2008-GRL-DRA-L	12/11/2008	P.E. 11031050	Directorio COFOPRI 2009 (dt)
251	CAHUIDE DE YANAYACU	Yagua	Ramón Castilla	Yanayacu (Q)	17	86	R.D. 380-2008-GRL-DRA-L	12/11/2008	P.E. 11035345	Directorio COFOPRI 2009 (dt)
252	FLOR DE LIMONERO	Yagua	Ramón Castilla	Yavarí			R.D. 070-2005-GRL-DRA-L	10/06/2005	s/i	Directorio COFOPRI 2009 (dt)
253	ISLA DEL TIGRE	Kukama	Ramón Castilla	Atacuari (Q)			R.D. 211-2010-GRL-DRA-L	14/09/2010	P.E. 11040847	DRA Loreto
254	NUEVA ESPERANZA	Ticuna	Ramón Castilla	Palo Seco (Q)	6	21	R.D. 239-2004-GRL-DRA-L	17/11/2004	P.E. 11012710	Directorio COFOPRI 2009 (dt)

DEPARTAMENTO: LORETO (Titulación)

N°	NOMBRE DE LA COMUNIDAD	PUEBLO INDÍGENA	DISTRITO	RÍO	FAMILIAS	POBLACIÓN	RECONOCIDAS E INSCRITAS			FUENTE
							RESOLUCIÓN	FECHA	SUNARP	
255	NUEVA GALICIA DE CALLARU	Ticuna	Ramón Castilla	Callaru (Q)	17	95	R.D. 383-2008-GRL-DRA-L	12/11/2008	P.E. 11035575	Directorio COFOPRI 2009 (dt)
256	NUEVA JERUSALEN	Ticuna	Ramón Castilla	Callaru (Q)			R. 007-77-OAE.ORAMS-V	01/02/1977	s/i	Directorio DGRAAR 1986
257	PRIMAVERA	Yagua	Ramón Castilla	Marichin (Q)	12	67	R.D. 377-2008-GRL-DRA-L	12/11/2008	S. Insc 0129741	Directorio COFOPRI 2009 (dt)
258	PRIMERO DE OCTUBRE	Yagua	Ramón Castilla	Atacuari	14	79	R.D. 375-2008-GRL-DRA-L	12/11/2008	P.E. 11031172	Directorio COFOPRI 2009 (dt)
259	SANTA ELENA	Ticuna	Ramón Castilla	Amazonas (MD)	10	36	R.D. 243-2004-GRL-DRA-L	17/11/2004	s/i	Directorio COFOPRI 2009 (dt)
260	SANTA MARÍA DE PAICHE CAÑO	Yagua	Ramón Castilla	Paiche Caño (Q)	12	42	R.D. 186-82-DRA-XXII-L	12/07/1982	s/i	Directorio DGRAAR 1986
261	SANTA RITA DEL RIO YAVARI	Yagua	Ramón Castilla	Yavari			R.D. 071-2005-GRL-DRA-L	10/06/2005	S. Insc 0150675	Directorio COFOPRI 2009 (dt)
262	SANTA ROSA	Ticuna	Ramón Castilla	Loreto Yacu (MI)	11	66	R.D. 226-80-ORDL-DRA	12/08/1980	s/i	Directorio DGRAAR 1986
263	TANGARANA	Yagua	Ramón Castilla	Atacuari	11	61	R.D. 382-2008-GRL-DRA-L	12/11/2008	P.E. 11035573	Directorio COFOPRI 2009 (dt)
264	23 DE JULIO DE FRONTERAS	Yagua	Ramón Castilla	Amazonas	8	26	R.D. 378-2008-GRL-DRA-L	12/11/2008	P.E. 11035578	Directorio COFOPRI 2009 (dt)
265	VILLA LUZ	Kukama	Ramón Castilla	Palo Seco (Q)	13	60	R.D. 376-2008-GRL-DRA-L	12/11/2008	P.E. 11031171	Directorio COFOPRI 2009 (dt)
266	VILLA NUEVA ALIANZA	Ticuna	Ramón Castilla	Palo Seco (Q)	5		R.D. 237-2004-GRL-DRA-L	17/11/2004	P.E. 11011992	Directorio COFOPRI 2009 (dt)
267	YAHUMA I ZONA	Ticuna	Ramón Castilla	Amazonas (MD)			R.D. 242-2004-GRL-DRA-L	17/11/2004	s/i	Directorio COFOPRI 2009 (dt)
268	ACHUAL	Yagua	San Pablo	Amazonas (MI)	11	72	R.D. 249-2004-GRL-DRA-L	17/11/2004	P.E. 11011911	Directorio COFOPRI 2009 (dt)
269	EMILIA BARCIA BONIFATI	Yagua	San Pablo	Amazonas	12	50	R.D. 200-2009-GRL-DRA-L	13/06/2009	P.E. 11035565	Directorio COFOPRI 2009 (dt)
270	LOS ANGELES DEL RIO MAYORUNA	Awajun	San Pablo	Mayoruna (MD)	11	42	R.D. 202-2009-GRL-DRA-L Modificado R.D. 292-2010-GRL-DRA-L	25/06/2009	P.E. 11040439	Directorio COFOPRI 2009 (dt)
271	NUEVO BUEN JARDIN	Awajun	San Pablo	Mayoruna (Q)			R.D. 209-2008-GRL-DRA-L	18/06/2008	s/i	Directorio COFOPRI 2009 (dt)
272	NUEVO JESUS DE PRAGA	Yagua	San Pablo	Amazonas (MD)	46	161	R.D. 241-2004-GRL-DRA-L	17/11/2004	s/i	Directorio COFOPRI 2009 (dt)
273	NUEVO JESUS DE PRAGA	Yagua	San Pablo	Cajocuma (Q)			R.D. 106-2005-GRL-DRA-L	22/08/2005	s/i	Directorio COFOPRI 2009 (dt)
274	NUEVO PROGRESO	Ticuna	San Pablo	Amazonas (MD)	11	39	R.D. 245-2004-GRL-DRA-L	17/11/2004	s/i	Directorio COFOPRI 2009 (dt)
275	NUEVO SAN PABLO DE PROPERIDAD	Kukama	San Pablo	Amazonas	11	59	R.D. 199-2009-GRL-DRA-L	23/06/2009	P.E. 11035572	Directorio COFOPRI 2009 (dt)
276	SANTA ELENA	Yagua	San Pablo	Amazonas (MD)			R.D. 243-2004-GRL-DRA-L	17/11/2004	s/i	Directorio COFOPRI 2009 (dt)
277	SANTA ELENA DE IMASA	Yagua	San Pablo	Amazonas	12	47	R.D. 201-2009-GRL-DRA-L	23/06/2009	P.E. 11035564	Directorio COFOPRI 2009 (dt)
278	SANTA ROSA DE PUCAPLAYA	Ticuna	San Pablo	Amazonas (MD)			R.D. 246-2004-GRL-DRA-L	17/11/2004	s/i	Directorio COFOPRI 2009 (dt)
279	SANTA TERESA DE CUICA	Yagua	San Pablo	Amazonas	16	57	R.D. 374-2009-GRL-DRA-L	29/09/2009	P.E. 11035366	Directorio COFOPRI 2009 (dt)

DEPARTAMENTO: LORETO (Titulación)

N°	NOMBRE DE LA COMUNIDAD	PUEBLO INDÍGENA	DISTRITO	RÍO	FAMILIAS	POBLACIÓN	RECONOCIDAS E INSCRITAS			FUENTE
							RESOLUCIÓN	FECHA	SUNARP	
280	CONSTANTINO PINTO SACAMBU-RIO YAVARI	Kichwa	Yavari	Yavari (MI)			R.D. 291-2005-GRL-DRA-L	21/12/2005	P.E. 11040830	Directorio COFOPRI 2009 (dt)
281	FLOR DE LIMONERO	Yagua	Yavari	Yavari (MI)			R.D. 070-2005-GRL-DRA-L	10/06/2005	P.E. 11012711	Directorio COFOPRI 2009 (dt)
282	FRAY PEDRO RIO YAVARI FRAY PEDRO RIO YAVARI (Rectificación)	Matses	Yaquerana	Yavari (MI)	42	147	R.D. 262-2006-GRL-DRA-L R.D. 304-2006-GRL-DRA-L	12/10/2006 14/11/2006	s/i S. Insc. 0150659	Directorio COFOPRI 2009 (dt)
283	JAPON DEL YAVARI	Yagua	Yavari	Yavari (MI)			R.D. 072-2005-GRL-DRA-L	10/06/2005	P.E. 11012797	Directorio COFOPRI 2009 (dt)
284	NUEVA ESPERANZA DEL MIRIM - RIO YAVARI Y ANEXOS CAROLINA DEL MIRIN, SAN FELIPE DEL MIRIN, BARROS DEL MIRIN, BUEN JARDIN DEL MIRIN, SAN FRANCISCO DE LA MERCEDEL MIRIN, LIMERA DEL YAVARI, YARINA DE LA ESPERANZA DEL YAVARI Y MIRAFLORES DEL YAVARI	Yagua	Yavari	Yavari (MI)			R.D. 295-2005-GRL-DRA-L	21/12/2005	P.E. 11029978	Directorio COFOPRI 2009 (dt)
285	NUEVO SAN FELIPE	Yagua	Yavari	Yavari (MI)			R.D. 227-2005-GRL-DRA-L	2005	s/i	Directorio COFOPRI 2009 (dt)
286	NUEVO SAN JUAN DEL YAVARÍ	Asháninka	Yavari	Yavari (MI)			R.D. 288-2005-GRL-DRA-L	21/12/2005	s/i	Directorio COFOPRI 2009 (dt)
287	PARAÍSO	Mayoruna (Matsés)	Yavari	Yavari (MI)			R.D. 225-2005-GRL-DRA-L	2005	s/i	Directorio COFOPRI 2009 (dt)
288	POLI - MONTE DE LOS OLIVOS - RIO YAVARI	Kichwa	Yavari	Yavari (MI)			R.D. 292-2005-GRL-DRA-L	21/12/2005	P.E. 11040840	Directorio COFOPRI 2009 (dt)
289	PRIMERO DE SAN MATEO - RIO YAVARI	Ticuna	Yavari	Yavari (MI)			R.D. 294-2005-GRL-DRA-L	21/12/2005	P.E. 11029976	Directorio COFOPRI 2009 (dt)
290	PUEBLO ALEGRE	Yagua	Yavari	Yavari (MI)			R.D. 226-2005-GRL-DRA-L	2005	s/i	Directorio COFOPRI 2009 (dt)
291	REMANSO DEL YAVARI - RIO YAVARI	Yagua	Yavari	Yavari (MI)			R.D. 289-2005-GRL-DRA-L	21/12/2005	P.E. 11040836	Directorio COFOPRI 2009 (dt)
292	SAN JOSE DE PARINARI - RIO YAVARI	Kichwa	Yavari	Yavari (MI)			R.D. 293-2005-GRL-DRA-L	21/12/2005	P.E. 11029053	Directorio COFOPRI 2009 (dt)
293	SANTA RITA DEL RIO YAVARI	Yagua	Yavari	Yavari (MI)			R.D. 071-2005-GRL-DRA-L	10/06/2005	P.E. 11012712	Directorio COFOPRI 2009 (dt)
294	SANTA TERESA II ZONA	Yagua	Yavari	Yavari (MI)	23	97	R.D. 381-2008-GRL-DRA-L	12/11/2008	P.E. 11031284	Directorio COFOPRI 2009 (dt)
295	SIMON RIVERA DEL YAVARI - RIO YAVARI	Yagua	Yavari	Yavari (MI)			R.D. 287-2005-GRL-DRA-L	21/12/2005	P.E. 11040834	Directorio COFOPRI 2009 (dt)
296	UNION FAMILIAR - RIO YAVARI	Kukama	Yavari	Yavari (MI)			R.D. 296-2005-GRL-DRA-L	21/12/2005	P.E. 11040832	DRA Loreto
297	28 DE JULIO DEL SACAMBU - RIO YAVARI	Ticuna	Yavari	Yavari (MI)			R.D. 286-2005-GRL-DRA-L	21/12/2005	P.E. 11040035	DRA Loreto
298	YARINA DEL YAVARÍ	Yagua	Yavari	Yavari (MI)			R.D.290-2005-GRL-DRA-L	21/12/2005	s/i	DRA Loreto
PROVINCIA: MAYNAS										
299	NUEVA JERUSALEN ALTO TAHUAYO	Achuar	Fernando Lores	Tahuayo (Q)	21	93	R.D. 014-2003-CTAR-DRA-L	02/03/2003	s/i	Directorio COFOPRI 2009 (dt)

DEPARTAMENTO: LORETO (Titulación)

N°	NOMBRE DE LA COMUNIDAD	PUEBLO INDÍGENA	DSTRITO	RÍO	FAMILIAS	POBLACIÓN	RECONOCIDAS E INSCRITAS			FUENTE
							RESOLUCIÓN	FECHA	SUNARP	
300	YAGUAS DEL RIO TAHUAYO	Yagua	Fernando Lores	Tahuayo (Q)	15	52	R. 092-75-OAE-ORAMS-V	13/06/1975	s/i	Directorio DGRAAR 1986
301	YARINA COCHA	Achuar	Indiana	Yanayacu (Q)	6	29	R. 074-76-OAE-ORAMS-V	02/12/0976	s/i	Directorio DGRAAR 1986
302	SAN JOSE DE LUPUNA	Kukama Kukamiria	Iquitos	Nanay	102	372	R.D. 149-2004-GRL-DRA-L	25/08/2004	s/i	Directorio COFOPRI 2009 (dt)
303	SAN MIGUEL DE JIBARO	Candoshi - Murato	Iquitos	Nanay, Momón (Q)	10	32	R. 017-77-OAE-ORAMS-V	09/06/1977	s/i	Directorio DGRAAR 1986
304	NUEVO IQUITOS	Kichwa del Napo	Mazán	Napo			R.D. 065-2005-GRL-DRA-L	24/05/2005	P.E. 11019604	Directorio COFOPRI 2009 (dt)
305	NUEVO TRIUNFO	Kichwa	Mazán	Napo		82	R.D. 162-2010-GRL-DRA-L	15/07/2010	P.E. 11040821	DRA Loreto
306	BANDEJA ISLA	Kichwa	Napo	Napo (MD)		106	R.D. 009-2009-GRL-DRA-L	02/02/2009	S. Insc 0129691	Directorio COFOPRI 2009 (dt)
307	BERLIN	Kichwa del Napo	Napo	Napo, Tacshacuraray (Q)			R.D. 121-2005-GRL-DRA-L	13/09/2005	P.E. 11040841	Directorio COFOPRI 2009 (dt)
308	BUENA VISTA II ZONA	Kichwa del Napo	Napo	Arabela (Q) (MD)			R.D. 011-2009-GRL-DRA-L	02/02/2009	S. Insc 0129698	Directorio COFOPRI 2009 (dt)
309	CERRO DE PASCO	Kichwa del Napo	Napo	Napo /MD)			R.D. 012-2009-GRL-DRA-L	02/02/2009	P.E. 11035362	Directorio COFOPRI 2009 (dt)
310	CHAMBIRA RIO NAPO	Kichwa del Napo	Napo	Napo /MD)			R.D. 162-2007-GRL-DRA-L	08/06/2007	P.E. 11040839	Directorio COFOPRI 2009 (dt)
311	FLOR DE COCO	Arabela	Napo	Napo (MI)	10	37	R.D. 004-91-GRL-SRAS	08/07/1991	s/i	Directorio PETT 1999
312	FLOR DE COCO	Arabela	Napo	Napo, Arabela (MD)		132	R.D. 008-2009-GRL-DRA-L	02/02/2009	P.E. 11032980	Directorio COFOPRI 2009 (dt)
313	MUCHA VISTA	Kichwa del Napo	Napo	Napo			R.D. 378-2003-GRL-DRA-L	31/12/2003	P.E. 11009634	Directorio COFOPRI 2009 (dt)
314	NINAYACU	Kichwa	Napo	Ninayacu (Q)			R.D. 092-2005-GRL-DRA-L	04/08/2005	S. Insc 0150702	Directorio COFOPRI 2009 (dt)
315	NUEVA ALMENDRA	Kichwa	Napo	Napo			R.D. 280-2003-GRL-DRA-L	04/11/2003	S.Insc. 0150701	Directorio COFOPRI 2009 (dt)
316	NUEVA BELLAVISTA DEL CURARAY	s/i	Napo	Curaray			R.D. 300-2012-GRL-DRA-L	s/i	s/i	DRA Loreto
317	NUEVA FLORESTA	Kichwa del Napo	Napo	Napo (MD)			R.D. 298-2010-GRL-DRA-L	09/11/2010	S. Insc 0150669	DRA Loreto
318	NUEVA HOLANDA	Kichwa	Napo	Napo		58	R.D. 010-2009-GRL-DRA-L	02/02/2009	P.E. 11040838	Directorio COFOPRI 2009 (dt)
319	NUEVA LIBERTAD	Kichwa del Napo	Napo	Napo (MD)			R.D. 150-2004-GRL-DRA-L	25/08/2004	P.E. 11012886	Directorio COFOPRI 2009 (dt)
320	NUEVO ANTIOQUIA	Kichwa del Napo	Napo	Napo	18	152	R.D. 179-2012-GRL-DRA-L	13/06/2012	11050178	DRA Loreto
321	NUEVO CAJAMARCA	Kichwa del Napo	Napo	Napo (MI)			R.D. 015-2009-GRL-DRA-L	02/02/2009	P.E. 11035368	Directorio COFOPRI 2009 (dt)
322	NUEVO LIBERTADOR	Kichwa del Napo	Napo	Tambor Yacu			R.D. 194-2004-GRL-DRA-L	15/09/2004	P.E. 11012885	Directorio COFOPRI 2009 (dt)
323	NUEVO SAN JUAN	Kichwa	Napo	Napo			R.D. 084-2012-GRL-DRA-L	17/04/2012	s/i	DRA Loreto

DEPARTAMENTO: LORETO (Titulación)

N°	NOMBRE DE LA COMUNIDAD	PUEBLO INDÍGENA	DISTRITO	RÍO	FAMILIAS	POBLACIÓN	RECONOCIDAS E INSCRITAS			FUENTE
							RESOLUCIÓN	FECHA	SUNARP	
324	NUEVO YARINA	Kichwa	Napo	Napo, Curaray (Q)			R.D. 128-94-CTAR-DRA	10/06/1994	s/i	Directorio PETT 1999
325	NUEVO YARINA	Kichwa	Napo	Napo (MI)			R.D. 072-2003-GRL-DRA-L	15/05/2003	s/i	Directorio COFOPRI 2009 (dt)
326	NUEVO YARINA DE LA QUEBRADA COPAL YACU	Kichwa	Napo	Napo			R.D. 358-2004-GRL-DRA-L	12/05/2004	s/i	Directorio COFOPRI 2009 (dt)
327	PUERTO ARICA	Kichwa del Napo	Napo	Napo			R.D. 014-2006-GRL-DRA-L	16/01/2006	P.E. 11019520	Directorio COFOPRI 2009 (dt)
328	SAN FRANCISCO DE PINSHA	Kichwa	Napo	Napo (MD)		350	R.D. 013-2009-GRL-DRA-L	02/02/2009	P.E. 11035479	Directorio COFOPRI 2009 (dt)
329	SANTA ELENA RIO TAMBOR YACU	Kichwa del Napo	Napo	Napo			R.D. 193-2004-GRL-DRA-L	15/09/2004	P.E. 11017581	Directorio COFOPRI 2009 (dt)
330	SANTA VICTORIA	Kichwa del Napo	Napo	Napo (MD)		71	R.D. 014-2009-GRL-DRA-L	02/02/2009	P.E. 11035594	Directorio COFOPRI 2009 (dt)
331	SHAPAJAL	Kichwa	Napo	Curaray (MD)			R.D. 209-2002-CTAR-DRA-L	11/12/2002	s/i	DRA Loreto
332	URBINA - RIO NANAY	Kichwa	Napo	Curaray (MD)			R.D. 021-2010-GRL-DRA-L	02/02/2010	P.E. 10037960	DRA Loreto
333	VENCEDORES DEL ZAPOTE	Kichwa	Napo	Napo		165	R.D. 071-2010-GRL-DRA-L	11/03/2010	P.E. 11038195	DRA Loreto
334	VISTA HERMOSA RIO TAMBOR YACU	Kichwa del Napo	Napo	Tambor Yacu			R.D. 195-2004-GRL-DRA-L	15/09/2004	P.E. 11012887	Directorio COFOPRI 2009 (dt)
335	YAHUAR HUACA	Kichwa del Napo	Napo	Napo (MD)	29	90	R.D. 052-90-AG-UNA-XXII-L	14/03/1990	T2 - F253 - A1	Directorio PETT 1999
336	BORAS DE SAN ANDRES - RIO MOMON	Bora	Punchana	Momón (Q)			R.D. 303-2006-GRL-DRA-L	13/11/2006	S. Insc 0150796	Directorio COFOPRI 2009 (dt)
337	INDEPENDENCIA	Kukama Kukamiria	Punchana	Nanay			R.D. 199-2003-CTAR-DRA-L	18/08/2003	P.E. 11007898	Directorio COFOPRI 2009 (dt)
338	MILAGRO	Kukama Kukamiria	Punchana	Nanay			R.D. 196-2003-CTAR-DRA-L	18/08/2003	P.E. 11007897	Directorio COFOPRI 2009 (dt)
339	NUEVA VIDA RIO MOMÓN	Yahua	Punchana	Momón (Q)	22	90	R.D. 160-2007-GRL-DRA-L	08/06/2007	11037627	Directorio COFOPRI 2009 (dt)
340	SAN ANDRÉS - RÍO MOMÓN	Bora	Punchana	Momón (Q)			R.D. 303-2006-GRL-DRA-L	13/11/2006	s/i	Directorio COFOPRI 2009 (dt)
341	SAN ANTONIO DE PICUROYACU	Huitoto	Punchana	s/i			R.D. 016-2000-CTAR-DRA-L	04/09/2000	s/i	Directorio COFOPRI 2009 (dt)
342	SANTA CLOTILDE	Kukama Kukamiria	Punchana	Nanay			R.D. 197-2003-CTAR-DRA-L	18/08/2003	P.E. 11007900	Directorio COFOPRI 2009 (dt)
343	SANTO TOMAS	Kukama Kukamiria	Punchana	Nanay			R.D. 200-2003-CTAR-DRA-L	18/08/2003	P.E. 11007899	Directorio COFOPRI 2009 (dt)
344	BELLAVISTA	Secoya	Putumayo	Yubineto (MD)	19	67	R.D. 001-83-AG-RA-XXII-L	04/01/1983	s/i	Directorio DGRAAR 1986
345	BOBONA	Kichwa	Putumayo	Putumayo (MD)			R.D. 244-2009-GRL-DRA-L	30/07/2009	P.E. 11035562	Directorio COFOPRI 2009 (dt)
346	CORBATA	Kichwa	Putumayo	Putumayo (MD)	12	24	R.D. 325-2009-GRL-DRA-L	31/08/2009	P.E. 11035366	Directorio COFOPRI 2009 (dt)
347	EL ALAMO	Yagua	Putumayo	Putumayo (MD)	25	118	R.D. 213-2009-GRL-DRA-L	02/07/2009	S. Insc 0129682	Directorio COFOPRI 2009 (dt)

DEPARTAMENTO: LORETO (Titulación)

N°	NOMBRE DE LA COMUNIDAD	PUEBLO INDÍGENA	DISTRITO	RÍO	FAMILIAS	POBLACIÓN	RECONOCIDAS E INSCRITAS			FUENTE
							RESOLUCIÓN	FECHA	SUNARP	
348	HUAPAPA	Kichwa	Putumayo	Putumayo (MD)	48	225	R.D. 161-2009-GRL-DRA-L	21/08/2009	P.E. 11035583	Directorio COFOPRI 2009 (dt)
349	NUEVA VENECIA	Kichwa	Putumayo	Putumayo (MD)		38	R.D. 243-2009-GRL-DRA-L	30/07/2009	P.E. 11035574	Directorio COFOPRI 2009 (dt)
350	NUEVO HORIZONTE	Kichwa	Putumayo	Putumayo (MD)	13	57	R.D. 326-2009-GRL-DRA-L	31/08/2009	P.E. 11035367	Directorio COFOPRI 2009 (dt)
351	SAN PEDRO DEL BAJO PUTUMAYO	Kichwa	Putumayo	Putumayo (MD)			R.D. 130-2009-GRL-DRA-L	21/05/2009	P.E. 11035576	Directorio COFOPRI 2009 (dt)
352	ATALAYA	Kichwa	Tnte. Manuel Clavero	Putumayo (MD)	14	85	R.D. 308-2012-GRL-DRA-L	05/10/2012	s/i	DRA Loreto
353	NUEVO PENEYA	Kichwa	Tnte. Manuel Clavero	Putumayo (MD)		67	R.D. 145-2011-GRL-DRA-L	05/07/2011	P.E. 11043270	DRA Loreto
354	PENEITA	Kichwa	Tnte. Manuel Clavero	Putumayo (MD)		52	R.D. 154-2011-GRL-DRA-L	14/07/2011	s/i	DRA Loreto
355	PUERTO LUPITA	Kichwa	Tnte. Manuel Clavero	Putumayo (MD)	14	28	R.D. 217-2009-GRL-DRA-L	07/07/2009	P.E. 11035364	Directorio COFOPRI 2009 (dt)
356	PUERTO VELIZ	Kichwa	Tnte. Manuel Clavero	Putumayo (MD)		99	R.D. 120-2011-GRL-DRA-L	09/06/2011	P.E. 11042919	DRA Loreto
357	SANTA ROSA DE ESCALANTE	Kichwa	Tnte. Manuel Clavero	Putumayo (MD)		49	R.D. 153-2011-GRL-DRA-L	14/07/2011	P.E. 11043272	DRA Loreto
358	TRES FRONTERAS	Kichwa	Tnte. Manuel Clavero	Putumayo (MD)		166	R.D. 121-2011-GRL-DRA-L	09/06/2011	P.E. 11042920	DRA Loreto
PROVINCIA: REQUENA										
359	MONTE ALEGRE	Cahuapana	Alto Tapiche	Tapiche (MD) (MI)	10	51	R.D. 121-2001-CTAR-DRA-L	05/09/2001	P.E. 11001924	Directorio COFOPRI 2009 (dt)
360	NUESTRA SEÑORA DE FATIMA	Cahuapana	Alto Tapiche	Tapiche (MD) (MI)	30	105	R.D. 123-2001-CTAR-DRA-L	05/09/2001	P.E. 11001928	Directorio COFOPRI 2009 (dt)
361	NUEVA ESPERANZA ALTO TAPICHE	Cahuapana	Alto Tapiche	Tapiche (MD) (MI)	12	42	R.D. 122-2001-CTAR-DRA-L	05/09/2001	P.E. 11001935	Directorio COFOPRI 2009 (dt)
362	PALMERAS DEL TAPICHE	Cahuapana	Alto Tapiche	Tapiche (MD)			R.D. 120-2001-CTAR-DRA	05/09/2001	P.E. 11001927	Directorio COFOPRI 2009 (dt)
363	WICUNGO RIO ALTO TAPICHE	Cahuapana	Alto Tapiche	Tapiche (MI)	34	118	R.D. 242-2013-GRL-DRA-L	s/i	P.E. 11056391	DRA Loreto
364	CAJAMARCA DEL RIO UCAYALI	Kukama Kukamiria	Capelo	Ucayali (MD)	11	46	R.D. 058-2013-GRL-DRA-L	s/i	P.E. 11056032	DRA Loreto
365	FLORIDA	Kukama Kukamiria	Capelo	Ucayali (MI)	13	55	R.D. 053-2013-GRL-DRA-L	s/i	P.E. 11056077	DRA Loreto
366	HUATAPI	Kukama Kukamiria	Capelo	Ucayali (MD)	37	163	R.D. 083-2013-GRL-DRA-L	s/i	P.E. 11056092	DRA Loreto
367	NUEVA BUENA VISTA	Kukama Kukamiria	Capelo	Ucayali	8	40	R.D. 396-2008-GRL-DRA-L	12/11/2008	P.E. 11035595	Directorio COFOPRI 2009 (dt)
368	NUEVO IQUITOS	Kukama Kukamiria	Capelo	Ucayali (MD)	10	55	R.D. 081-2013-GRL-DRA-L	s/i	P.E. 11056093	DRA Loreto
369	NUEVO LOS ANGELES	Kukama Kukamiria	Capelo	Ucayali (MD)	19	73	R.D. 194-2013-GRL-DRA-L	s/i	P.E. 11056168	DRA Loreto
370	NUEVO MILAN	Kukama Kukamiria	Capelo	Ucayali (MD)	10	35	R.D. 047-2013-GRL-DRA-L	s/i	P.E. 11056091	DRA Loreto

DEPARTAMENTO: LORETO (Titulación)

N°	NOMBRE DE LA COMUNIDAD	PUEBLO INDÍGENA	DISTRITO	RÍO	FAMILIAS	POBLACIÓN	RECONOCIDAS E INSCRITAS			FUENTE
							RESOLUCIÓN	FECHA	SUNARP	
371	NUEVO REQUENA	Kukama Kukamiria	Capelo	Ucayali (MD)	23	98	R.D. 082-2013-GRL-DRA-L	s/í	s/í	DRA Loreto
372	NUEVO ZAPOTE DEL RIO UCAYALI	Kukama Kukamiria	Capelo	Ucayali	45	163	R.D. 075-2012-GRL-DRA-L	04/04/2012	s/í	DRA Loreto
373	PINTULLACTA	Kukama Kukamiria	Capelo	Ucayali (MI)		220	R.D. 208-2010-GRL-DRA-L	13/09/2010	P.E. 11040845	DRA Loreto
374	ABTAO	Kukama Kukamiria	Emilio San Martín	Ucayali (MI)	14	89	R.D. 074-2013-GRL-DRA-L	s/í	P.E. 11056089	DRA Loreto
375	12 DE OCTUBRE	Kukama Kukamiria	Emilio San Martín	Ucayali (MD)	33	148	R.D. 069-2013-GRL-DRA-L	s/í	P.E. 11056088	DRA Loreto
376	LAGO SAN MARCOS	Kukama Kukamiria	Emilio San Martín	Ucayali			R.D. 286-2011-GRL-DRA-L	07/11/2011	S/I	DRA Loreto
377	LURIN	Kukama Kukamiria	Emilio San Martín	Ucayali (MD)	30	146	R.D. 174-2013-GRL-DRA-L	s/í	P.E. 11056033	DRA Loreto
378	NUEVO ACURACAY	Kukama Kukamiria	Emilio San Martín	Ucayali (MI)		151	R.D. 209-2010-GRL-DRA-L	13/09/2010	P.E. 11040842	DRA Loreto
379	NUEVO LORETO	Kukama Kukamiria	Emilio San Martín	Ucayali (MD)	14	54	R.D. 070-2013-GRL-DRA-L	s/í	P.E. 11056087	DRA Loreto
380	NUEVO MIRAFLORES	Kukama Kukamiria	Emilio San Martín	Ucayali (MI)	38	21	R.D. 193-2013-GRL-DRA-L	s/í	P.E. 11056169	DRA Loreto
381	SAN ANTONIO VIEJO	Kukama Kukamiria	Emilio San Martín	Ucayali			R.D. 142-2011-GRL-DRA-L	30/06/2011	s/í	DRA Loreto
382	SAN JUAN	Kukama Kukamiria	Emilio San Martín	Ucayali (MI)	13	76	R.D. 049-2013-GRL-DRA-L	s/í	P.E. 11056083	DRA Loreto
383	SARGENTO LORES	Kukama Kukamiria	Emilio San Martín	Ucayali (MI)	39	177	R.D. 051-2013-GRL-DRA-L	02/03/2011	P.E. 11056084	DRA Loreto
384	SHEVONAL	Kukama Kukamiria	Emilio San Martín	Ucayali			R.D. 229-2011-GRL-DRA-L	22/09/2011	P.E. 11044338	DRA Loreto
385	TAHUANTISUYO	Kukama Kukamiria	Emilio San Martín	Ucayali	13	49	R.D. 395-2008-GRL-DRA-L Modificado R.D. 290-2010-GRL-DRA-L	12/11/2008 28/10/2010	P.E. 11040438	Directorio COFOPRI 2009 (dt) DRA Loreto
386	TAHUANTINSUYO	Kukama Kukamiria	Emilio San Martín	Ucayali (MD)	13	49	R.D. 050-2013-GRL-DRA-L	s/í	P.E. 11056082	DRA Loreto
387	TUPAC AMARU II	Kukama Kukamiria	Emilio San Martín	Ucayali		118	R.D. 045-2011-GRL-DRA-L	02/03/2011	s/í	DRA Loreto
388	VARGAS GUERRA - RIO JUANACHE	Kukama Kukamiria	Emilio San Martín	Juanache (Q) (MD)	22	106	R.D. 056-2013-GRL-DRA-L	s/í	P.E. 11056095	DRA Loreto
389	VICTOR RAUL	Capanahua	Emilio San Martín	Buncuya (MD) (MI)			R.D. 016-2010-GRL-DRA-L	20/01/2010	S. Insc 0150679	DRA Loreto
390	VISTA ALEGRE II ZONA	Kukama Kukamiria	Emilio San Martín	Ucayali			R.D. 238-2011-GRL-DRA-L	22/11/2011	P.E. 11044340	DRA Loreto
391	ZAPATILLA I ZONA	Kukama Kukamiria	Emilio San Martín	Juanache (Q) (MI)	62	310	R.D. 054-2013-GRL-DRA-L	s/í	P.E. 11056079	DRA Loreto
392	ZAPATILLA II ZONA	Kukama Kukamiria	Emilio San Martín	Juanache (Q) (MI)	30	141	R.D. 057-2013-GRL-DRA-L	s/í	P.E. 11056078	DRA Loreto
393	NUEVO AUCAYACU	Kukama Kukamiria	Jenaro Herrera	Ucayali - Aucayacu (Q)	18	70	R.D. 068-2013-GRL-DRA-L	s/í	P.E. 11056035	DRA Loreto
394	NUEVO PUMACAHUA	Kukama Kukamiria	Jenaro Herrera	Ucayali (MD)	33	121	R.D. 095-2013-GRL-DRA-L	s/í	P.E. 11056072	DRA Loreto

DEPARTAMENTO: LORETO (Titulación)

N°	NOMBRE DE LA COMUNIDAD	PUEBLO INDÍGENA	DISTRITO	RÍO	FAMILIAS	POBLACIÓN	RECONOCIDAS E INSCRITAS			FUENTE
							RESOLUCIÓN	FECHA	SUNARP	
395	ONCE DE AGOSTO	Kukama Kukamiria	Jenaro Herrera	Ucayali (MD)	14	51	R.D. 077-2013-GRL-DRA-L	s/i	P.E. 11056075	DRA Loreto
396	SAN GERARDO	Kukama Kukamiria	Jenaro Herrera	Ucayali - Aucayacu (Q)	6	28	R.D. 055-2013-GRL-DRA-L	s/i	P.E. 11056080	DRA Loreto
397	BELLAVISTA	Kukama Kukamiria	Maquia	Ucayali (MD)	13	50	R.D. 274-2008-GRL-DRA-L	25/08/2008	P.E. 11028035	Directorio COFOPRI 2009 (dt)
398	BOLIVAR	Kukama	Maquia	Canal del Puinahua	15	53	R.D. 036-92-DE-IQU	28/12/1992	T2 - F325 - A1	Directorio PETT 1999
399	CAPITAN CLAVERO	Kukama Kukamiria	Maquia	Puinahua	9	52	R.D. 281-2008-GRL-DRA-L	25/08/2008	P.E. 11028038	Directorio COFOPRI 2009 (dt)
400	CONDORCANQUI	Kukama Kukamiria	Maquia	Ucayali	16	51	R.D. 275-2008-GRL-DRA-L	25/08/2008	P.E. 11028041	Directorio COFOPRI 2009 (dt)
401	ENCANTO SUICA CAÑO	Kukama Kukamiria	Maquia	Ucayali	8	40	R.D. 384-2008-GRL-DRA-L	12/11/2008	P.E. 11031174	Directorio COFOPRI 2009 (dt)
402	LAGO MAQUIA TIPISHCA	Kukama Kukamiria	Maquia	Ucayali	14	78	R.D. 278-2008-GRL-DRA-L	25/08/2008	P.E. 11028033	Directorio COFOPRI 2009 (dt)
403	LAS MALVINAS DEL RIO UCAYALI	Kukama Kukamiria	Maquia	Ucayali (MI)	8	33	R.D. 388-2008-GRL-DRA-L Modificado R.D. 289-2010	12/11/2008	P.E. 11040436	Directorio COFOPRI 2009 (dt)
404	MONTEVIDEO	Kukama Kukamiria	Maquia	Ucayali	9	46	R.D. 273-2008-GRL-DRA-L	25/08/2008	P.E. 11028032	Directorio COFOPRI 2009 (dt)
405	NUEVA PATRIA DEL MAQUIA	Kukama Kukamiria	Maquia	Maquia	14	71	R.D. 071-2013-DRA-L	s/i	P.E. 11056034	DRA Loreto
406	NUEVA UNION	Kukama Kukamiria	Maquia	Ucayali	32	143	R.D. 279-2008-GRL-DRA-L	25/08/2008	P.E. 11028036	Directorio COFOPRI 2009 (dt)
407	NUEVO BAROCHAMA	Kukama Kukamiria	Maquia	Ucayali	77	374	R.D. 390-2008-GRL-DRA-L	12/11/2008	P.E. 11035602	Directorio COFOPRI 2009 (dt)
408	NUEVO ENCANTO	Kukama	Maquia	Canal del Puinahua	20	65	R.E. 041-92-DE-IQU	31/11/1992	T2 - F341 - A1	Directorio PETT 1999
409	NUEVO LIBERAL	Kukama	Maquia	Canal del Puinahua	12	42	R.E. 039-92-DE-IQU	26/11/1992	T2 - F321 - A1	Directorio PETT 2000
410	NUEVO LIBERTAD	Kukama	Maquia	Canal del Puinahua	16	56	R.E. 023-92-DE-IQU	26/11/1992	s/i	Directorio PETT 2001
411	NUEVO POLO SUR	Kukama	Maquia	Ucayali (MI)	18	63	R.E. 037-92-DE-IQU	28/11/1992	T2 - F337 - A1	Directorio PETT 2002
412	NUEVO PROGRESO	Kukama Kukamiria	Maquia	Ucayali			R.D. 386-2008-GRL-DRA-L	12/11/2008	s/i	Directorio COFOPRI 2009 (dt)
413	NUEVO SAN JOSE	Kukama Kukamiria	Maquia	Ucayali	41	179	R.D. 276-2008-GRL-DRA-L	25/08/2008	P.E. 11028037	Directorio COFOPRI 2009 (dt)
414	NUEVO TRUJILLO	Kukama Kukamiria	Maquia	Ucayali	23	91	R.D. 282-2008-GRL-DRA-L	25/08/2008	P.E. 11028039	Directorio COFOPRI 2009 (dt)
415	PALMIRA	Kukama Kukamiria	Maquia	Ucayali	17	89	R.D. 284-2008-GRL-DRA-L	25/08/2008	P.E. 11028042	Directorio COFOPRI 2009 (dt)
416	PATRIA NUEVA DEL RIO UCAYALI	Kukama Kukamiria	Maquia	Ucayali (MI)	8	33	R.D. 392-2008-GRL-DRA-L Modificado R.D. 293-2010-GRL-DRA-L	12/11/2008 28/10/2010	P.E. 11040435	Directorio COFOPRI 2009 (dt)
417	PERLA DE CAMUNGUY	Kukama Kukamiria	Maquia	Ucayali	12	42	R.D. 394-2008-GRL-DRA-L	12/11/2008	P.E. 11031170	Directorio COFOPRI 2009 (dt)
418	PUERTO BERMUDEZ	Kukama Kukamiria	Maquia	Ucayali	11	53	R.D. 277-2008-GRL-DRA-L	25/08/2008	P.E. 11028043	Directorio COFOPRI 2009 (dt)

DEPARTAMENTO: LORETO (Titulación)

N°	NOMBRE DE LA COMUNIDAD	PUEBLO INDÍGENA	DISTRITO	RÍO	FAMILIAS	POBLACIÓN	RECONOCIDAS E INSCRITAS			FUENTE
							RESOLUCIÓN	FECHA	SUNARP	
419	PUERTO CLAVERO	Kukama Kukamiria	Maquía	Ucayali	13	76	R.D. 283-2008-GRL-DRA-L	25/082008	P.E. 11028040	Directorio COFOPRI 2009 (dt)
420	RESTAURACION	Kukama Kukamiria	Maquía	Ucayali	16	81	R.D. 385-2008-GRL-DRA-L	12/11/2008	P.E. 11035347	Directorio COFOPRI 2009 (dt)
421	SANTA CLOTILDE	Kukama Kukamiria	Maquía	Ucayali	13	37	R.D. 387-2008-GRL-DRA-L	12/11/2008	S. Insc 0129732	Directorio COFOPRI 2009 (dt)
422	SANTA ISABEL	Kukama Kukamiria	Maquía	Ucayali	16	64	R.D. 389-2008-GRL-DRA-L	12/11/2008	s/i	Directorio COFOPRI 2009 (dt)
423	SANTA MARIA DE SHIARI	Kukama Kukamiria	Maquia	Ucayali	12	59	R.D. 280-2008-GRL-DRA-L	25/08/2008	P.E. 11028034	Directorio COFOPRI 2009 (dt)
424	TRECE DE MAYO	Kukama Kukamiria	Maquía	Maquía	11	47	R.D. 052-2013-GRL-DRA-L	s/i	P.E. 11056081	DRA Loreto
425	VICTORIA	Kukama	Maquía	Canal del Puinahua	20	68	R.D. 035-92.DE-IQU	26/11/1992	T2 - F329 - A1	Directorio PETT 1999
426	ANCASH	Kukama Kukamiria	Puinahua	Canal del Puinahua (MD)	62	237	R.D. 343-2013-GRL-DRA-L	02/10/2013	S/I	DRA Loreto
427	KUYUNTSÁ	Kukama Kukamiria	Puinahua	Ucayali			R.D. 012-2012-GRL-DRA-L	27/01/2012	S/I	DRA Loreto
428	NUEVO KUWAIT	Kukama Kukamiria	Puinahua	Puinahua			R.D. 076-2012-GRL-DRA-L	04/04/2012	s/i	DRA Loreto
429	SAN CARLOS	Kukama Kukamiria	Puinahua	Canal del Puinahua (MD)	147	519	R.D. 342-2013-GRL-DRA-L	02/10/2013	S/I	DRA Loreto
430	URARINAS	Kukama Kukamiria	Puinahua	Puinahua			R.D. 012-2012-GRL-DRA-L	27/01/2012	s/i	DRA Loreto
431	BELEN DE URCO	Kukama Kukamiria	Requena	Tapiche	21	84	R.D. 080-2013-GRL-DRA-L	s/i	P.E. 11056085	DRA Loreto
432	CAROCURAHUAYTE	Kukama Kukamiria	Requena	Ucayali	38	145	R.D. 072-2013-GRL-DRA-L	s/i	P.E. 11056036	DRA Loreto
433	CRISTO REDENTOR	Kukama Kukamiria	Requena	Tapiche	21	92	R.D. 273-2012-GRL-DRA-L	03/09/2012	P.E. 11050714	DRA Loreto
434	LUCIANA RIO UCAYALI	Kukama Kukamiria	Requena	Ucayali (MD)	11	33	R.D. 239-2013-GRL-DRA-L	s/i	P.E. 11056393	DRA Loreto
435	MARISCAL CASTILLA	Kukama Kukamiria	Requena	Ucayali			R.D. 470-2009-GRL-DRA-L	16/10/2009	P.E. 11040308	Directorio COFOPRI 2009 (dt)
436	NUEVA UNION RIO TAPICHE	Kukama Kukamiria	Requena	Tapiche (MD)	13	51	R.D. 241-2013-GRL-DRA-L	s/i	P.E. 11056394	DRA Loreto
437	NUEVO MIRAFLORES	Kukama Kukamiria	Requena	Ucayali (MI)	38	211	R.D. 193-2013-GRL-DRA-L	s/i	s/i	DRA Loreto
438	PUERTO LORETO	Kukama Kukamiria	Requena	Ucayali (MD)	9	38	R.D. 073-2013-GRL-DRA-L	s/i	P.E. 11056039	DRA Loreto
439	SAN ANTONIO RIO UCAYALI	Kukama Kukamiria	Requena	Ucayali (MD)	19	66	R.D. 240-2013-GRL-DRA-L	s/i	P.E. 11056392	DRA Loreto
440	SAN VICENTE DE PAUL	Kukama Kukamiria	Requena	Tapiche (MD)	22	98	R.D. 079-2013-GRL-DRA-L	s/i	P.E. 11056031	DRA Loreto
441	SANTA ROSA	Kukama Kukamiria	Requena	Ucayali (MD)	16	85	R.D. 078-2013-GRL-DRA-L	s/i	P.E. 11056073	DRA Loreto
442	VILLA BUEN JESUS DE PAZ	Kukama Kukamiria	Requena	Tapiche	8	35	R.D. 274-2010-GRL-DRA-L	03/09/2012	P.E. 11050716	DRA Loreto

DEPARTAMENTO: LORETO (Titulación)

N°	NOMBRE DE LA COMUNIDAD	PUEBLO INDÍGENA	DISTRITO	RÍO	FAMILIAS	POBLACIÓN	RECONOCIDAS E INSCRITAS			FUENTE
							RESOLUCIÓN	FECHA	SUNARP	
443	VILLA NUEVA REFORMA	Kukama Kukamiria	Requena	Tapiche			R.D. 358-2010-GRL-DRA-L	28/12/2010	P.E. 11041883	DRA Loreto
444	YARINA DEL TAPICHE	Kukama Kukamiria	Requena	Tapiche (MD)		35	R.D. 271-2012-GRL-DRA-L	03/09/2012	P.E. 11050715	DRA Loreto
445	CAPITAN CLAVERO DE SAPUENA	Kukama Kukamiria	Sapuena	Ucayali (MD)	58	276	R.D. 084-2013-GRL-DRA-L	s/í	P.E. 11056086	DRA Loreto
446	LIBERTAD	Kukama Kukamiria	Sapuena	Ucayali (MD)	38	154	R.D. 466-2009-GRL-DRA-L	16/12/2009	P.E. 11040825	DRA Loreto
447	MARISCAL CASTILLA	Kukama Kukamiria	Sapuena	Ucayali (MD)	30	143	R.D. 470-2009-GRL-DRA-L	16/12/2009	P.E. 11040308	DRA Loreto
448	NUEVO HUACARAYCO	Kukama Kukamiria	Sapuena	Ucayali (MD)	13	45	R.D. 076-2013-GRL-DRA-L	s/í	P.E. 11056074	DRA Loreto
449	SOL	Kukama Kukamiria	Sapuena	Ucayali (MD)	28	108	R.D. N° 085-2013-GRL-DRA-L	18/02/2013	P.E. 11056094	DRA Loreto
450	TIBI PLAYA I ZONA	Kukama Kukamiria	Sapuena	Ucayali (MD)	12	73	R.D. 075-2013-GRL-DRA-L	s/í	P.E. 11056037	DRA Loreto
451	VISTA ALEGRE	Kukama Kukamiria	Sapuena	Ucayali (MD)	16	75	R.D. 467-2009-GRL-DRA-L	16/12/2009	P.E. 11040302	Directorio COFOPRI 2009 (dt)
452	LOBO SANTA ROCINO	Wampis	Soplin	Blanco (MI)			R.D. 207-2010-GRL-DRA-L	13/09/2010	P.E. 11040829	DRA Loreto
453	PALMERA DEL TAPICHE	Capanahua	Tapiche	Tapiche (MD)	12	45	R.D. 120-2001-CTAR-DRA	05.09.2001	P.E. 11001927	Directorio COFOPRI 2009 (dt)
454	PUERTO ARCE	Kukama	Tapiche	Ucayali		70	R.D. 143-2011-GRL-DRA-L	20/06/2011	s/í	DRA Loreto
PROVINCIA: UCAYALI										
455	BELLAVISTA	Shipibo Conibo	Contamana	Ucayali (MD)	20	67	R.D. 080-99-CTAR-DRA	25/03/1999	Ficha 0180	Directorio PETT 1999
456	LA CUMBRE	Shipibo Conibo	Contamana	Pisqui (MD)	26	91	R.D. 077-99-CTAR-DRA	25/03/1999	Ficha 0481	Directorio PETT 1999
457	TRES UNIDOS	Shipibo Conibo	Contamana	Pisqui (MI)	19	67	R.D. 081-99-CTAR-DRA	25/03/1999	Ficha 0485	Directorio PETT 1999
458	SANTA ANA	Shipibo Conibo	Padre Marquez	Pisqui (MD)	12	43	R. 003-77-OAE-ORAMS-V	24/01/1977	s/í	Directorio DGRAAR 1986
459	NUEVO CANCHAHUAYA	Shipibo Conibo	Pampa Hermosa	Ucayali (MD)	45	158	R. 002-77-OAE-ORAMS-V	24/01/1977	s/í	Directorio DGRAAR 1986
460	CURARINA	Kukama Kukamiria	Sarayacu	Ucayali	12	41	R.D. 400-2008-GRL-DRA-L	12/11/2008	P.E. 11035348	Directorio COFOPRI 2009 (dt)
461	NUEVO PROGRESO	Kukama Kukamiria	Sarayacu	Ucayali	8	35	R.D. 386-2008-GRL-DRA-L	12/11/2008	S. Insc 0129740	Directorio COFOPRI 2009 (dt)
462	OCEANIA	Kukama	Sarayacu	Ucayali (MI)	24	84	R.E. 042-92-DE-IQU	30/11/1992	T2 - F345 - A1	Directorio PETT 1999
463	SAN RAFAEL	Kukama Kukamiria	Sarayacu	Puinahua	18	91	R.D. 398-2008-GRL-DRA-L	12/11/2008	P.E. 11031169	Directorio COFOPRI 2009 (dt)
464	SAN RAUL	Kukama Kukamiria	Sarayacu	Puinahua	15	66	R.D. 397-2008-GRL-DRA-L	12/11/2008	P.E. 11035603	Directorio COFOPRI 2009 (dt)
465	SANTA ROSA DE SARAYACU	Kukama Kukamiria	Sarayacu	Ucayali (MI)	30	120	R.D. 399-2008-GRL-DRA-L Modificado R.D. 291-2010	12/11/2008	P.E. 11040437 / P.E. 11040417	Directorio COFOPRI 2009 (dt)
466	SANTA TERESA	Kukama	Sarayacu	s/í			R.D. 375-2003-GRL-DRA-L	31/12/2003	s/í	Directorio COFOPRI 2009 (dt)
467	CANCHAHUAYA	Shipibo Conibo	Vargas Guerra	Ucayali (MD)	20	69	R.D. 003-80-ORDL-DRAA	15/01/1980	s/í	Directorio DGRAAR 1986
TOTAL:					6,139	34,796				

MECANISMO DEDICADO ESPECÍFICO PARA LOS PUEBLOS INDIGENAS Y COMUNIDADES LOCALES EN PERÚ
DEMANDA DE COMUNIDADES NATIVAS PARA AMPLIACIÓN

DEPARTAMENTO: LORETO

N°	NOMBRE DE LA COMUNIDAD	PUEBLO INDÍGENA	DISTRITO	RÍO	FAMILIAS	POBLACIÓN	TITULADAS			FUENTE
							RESOLUCIÓN	FECHA	SUNARP	
PROVINCIA: DATEM DEL MARAÑÓN										
1	AIMENTSA	Achuar	Andoas	Pastaza (MD)	21		R.D. 210-2003-GRL-DRA-L	03/09/2003	Ficha 11954	Directorio COFOPRI 2009 (dt)
2	ANDOAS VIEJO	Kichwa del Pastaza	Andoas	Pastaza (MD)	77		R.D. 235-96-CTAR-DRA	31/05/1996	Ficha 6828	Directorio PETT 1999
3	COCHA PURAHUA	Achuar	Andoas	Huasaga (MD)	17		R.S. 017-92-GRL-SRAPE	03/03/1992	T3-F37-A1	Directorio PETT 1999
4	NUEVO PERÚ	Achuar	Andoas	Huitoyacu (MD) (MI)	30		R,M, 0359-90-AG/DGRAAR	17/04/1990	T3-F169-A1	Directorio PETT 1999
5	PUERTO GALILEO INDEPENDENCIA PERÚ	Achuar	Andoas	Huasaga (MD) (MI)	33		R.M. 084-80-AA-DGRA-AR	28/01/1980	T2-F237-A1	Directorio DGRAAR 1986
6	WISUN	Achuar	Andoas	Huitoyacu (MD) (MI)	23		R.S. 015-92-GRL-SRAPE-DRRMA	20/06/1992	T3-F191-A1	Directorio PETT 1999
PROVINCIA: LORETO										
7	ESPARTA	Kukama Kukamiria	Nauta	Marañón	20		R.D. 134-2003-GRL-DRA-L	16/06/2003	Ficha 43400	Directorio COFOPRI 2009 (dt)
8	GRAN PUNTA	Kukama	Nauta	Marañón	43		R.D. 125-2003-GRL-DRA-L	16/06/2003	Ficha 43399	Directorio COFOPRI 2009 (dt)
9	NUEVA UNIÓN DEL MARAÑÓN	Kukama	Parinari	Marañón			R.D. 128-2003-GRL-DRA-L	16/06/2003	Ficha 43405	Directorio COFOPRI 2009 (dt)
10	NUEVO SAN JUAN	Kukama Kukamiria	Parinari	Marañón	39		R.D. 145-2003-GRL-DRA-L	17/06/2003	Ficha 43409	Directorio COFOPRI 2009 (dt)
11	SAN JOSE DE PARINARI	Kukama	Parinari	Marañón			R.D. 157-2003-GRL-DRA-L	18/06/2003	P.E. 04044974	Directorio COFOPRI 2009 (dt)
12	6 DE SETIEMBRE	Kukama	Parinari	Marañón	13		R.D. 135-2003-GRL-DRA-L	16/06/2003	P.E. 04014966	Directorio COFOPRI 2009 (dt)
13	SHAPAJILLA	Kukama	Parinari	Marañón	39		R.D. 144-2003-GRL-DRA-L	17/06/2003	Ficha 43438	Directorio COFOPRI 2009 (dt)
14	SANTA ISABEL DE COPAL	Kichwa	Trompeteros	Copal (Q)	16	94	R.D. 155-2003-GRL-DRA-L	18/06/2003	P.E. 04014989	Directorio COFOPRI 2009 (dt)
15	CAFETAL	Kukama	Urarinas	Uritoyacu (MD) (MI)	21		R.D. 580-96-CTAR-DRA	11/12/1996	P.E. 04001496	Directorio PETT 1999
16	COPALILLO	Urarina	Urarinas	Chambira (MD)	28		R.D. 191-2002-CTAR-DRA-L	15/11/2002	P.E. 04014877	Directorio COFOPRI 2009 (dt)
17	LA PETROLERA Y ANEXO BELLAVISTA	Urarina	Urarinas	Patoyacu (Q)	51		R.D. 083-97-CTAR-DRA	03/03/1997	P.E. 04001601	Directorio PETT 1999
18	SANTA BEATRIZ	Urarina	Urarinas	Pangayacu (Q)	51		R.D. 248-96-CTAR-DRA	04/06/1996	P.E. 04001902	Directorio PETT 1999

DEPARTAMENTO: LORETO (Ampliación)

N°	NOMBRE DE LA COMUNIDAD	PUEBLO INDÍGENA	DISTRITO	RÍO	FAMILIAS	POBLACIÓN	TITULADAS			FUENTE
							RESOLUCIÓN	FECHA	SUNARP	
19	SANTA CARMELA	Urarina	Urarinas	Chambira (MD)	10		R.D. 475-97-CTAR-DRA	26/05/1997	P.E. 04002569	Directorio PETT 1999
20	SANTA TERESA	Urarina	Urarinas	Chambira (MI), Patoyacu (Q)	21		R.D. 081-97-CTAR-DRA	03/03/1997	Ficha 16476	Directorio PETT 1999

PROVINCIA: MARISCAL RAMÓN CASTILLA

21	BETANIA	Bora	Pebas	Ampiyacu (MI)	15		R.M. 0360-90-AG-DGRA-AR	17/04/1990	P.E. 04001919	Directorio PETT 1999
22	BORAS DE BRILLO NUEVO	Bora	Pebas	Ampiyacu (MI), Yaguasyacu		171	R.D. 2423-75-AG-DGRA-AR	22/07/1975	T175-F447-A1	Directorio DGRAAR 1986
23	BORAS DE COLONIA	Bora	Pebas	Amazonas (MD), Zumún (Q)	13		R.S. 001-91-GRA-SARPE	01/01/1991	P.E. 04001809	Directorio PETT 1999
24	BORAS DE PUCAURQUILLO	Bora	Pebas	Ampiyacu (MI)		183	R.D. 2429-75-DGRA-AR	23/07/1975	P.E. 04018321	Directorio DGRAAR 1986
25	CUZCO	Yagua	Pebas	Amazonas (MD) (MI)	12		R.D. 039-93-GRL-DRA	26/05/1993	P.E. 04001909	Directorio PETT 1999
26	ESTIRÓN DEL CUSCO	Huitoto	Pebas	Ampiyacu (MI)	10		R.D. 4500-75-DGRA-AR	12/12/1975	P.E. 04018334	Directorio DGRAAR 1986
27	HUITOTOS DE PUCAURQUILLO	Huitoto	Pebas	Ampiyacu (MD)		123	R.D. 2403-75-DGRA-AR	22/07/1975	P.E. 04018332	Directorio DGRAAR 1986
28	HUITOTOS DEL ESTIRÓN	Huitoto	Pebas	Ampiyacu (MI)		121	R.D. 2405-75-DGRA-AR	22/07/1975	P.E. 04018323	Directorio DGRAAR 1986
29	NUEVA ESPERANZA	Ocaina	Pebas	Amazonas (MD)	18		R.S. 056-91-GRA-SRAPE	25/04/1991	Ficha 17137	Directorio PETT 1999
30	NUEVO PERÚ	Bora	Pebas	Yaguasyacu (MI)	84		R.S. 057-91-GRA-SRAPE	30/04/1991	Ficha 17137	Directorio PETT 1999
31	NUEVO PORVENIR	Huitoto	Pebas	Ampiyacu (MI)	44		R.S. 054-91-GRA-SRAPE	25/04/1991	P.E. 04001811	Directorio PETT 1999
32	PUERTO ISANGO	Ocaina	Pebas	Palometa (Q)		79	R.D. 2404-75-DGRA-AR	22/07/1975	P.E. 04018319	Directorio DGRAAR 1986
33	SANTA LUCIA DE PRO	Peba	Pebas	Amazonas (MD) (MI)	39		R.S. 053-91-GRA-SRAPE	11/03/1991	P.E. 04001867	Directorio PETT 1999
34	TIERRA FIRME	Huitoto	Pebas	Amazonas (MD)	14		R.D. 027-78-DGRA-AR	09/01/1978	P.E. 04018356	Directorio DGRAAR 1986
35	BELLAVISTA DE CALLARU	Ticuana	Ramón Castilla	Callaru (Q)		69	R.D. 1271-76-DGRA-AR	29/03/1976	P.E. 04018345	Directorio DGRAAR 1986
36	CUSHILLO COCHA	Ticuana	Ramón Castilla	Gallinazo Cocha (Q)		341	R.D. 2419-75-DGRA-AR	22/07/1975	T175-F479-A1	Directorio DGRAAR 1986

PROVINCIA: MAYNAS

37	ATALAYA	Iquito	Alto Nanay	Chambira (MD) (MI)	37		R.D. 089-94-CTAR-DRA	09/05/1994	P.E. 04001978	Directorio PETT 1999
38	SAN ANTONIO DE AMETZIRONI	Iquito	Alto Nanay	Pintuyacu (MD) (MI)	50		R.D. 090-94-CTAR-DRA	09/05/1994	P.E. 04014733	Directorio PETT 1999
39	SABALILLO	Yagua	Las Amazonas	Amazonas (MD)		73	R.M. 01265-90-AG-DGRA-AR	18/10/1990	P.E. 04001853	Directorio PETT 1999

DEPARTAMENTO: LORETO (Ampliación)

N°	NOMBRE DE LA COMUNIDAD	PUEBLO INDÍGENA	DISTRITO	RÍO	FAMILIAS	POBLACIÓN	TITULADAS			FUENTE
							RESOLUCIÓN	FECHA	SUNARP	
40	YANAYACU	Yagua	Las Amazonas	Apayacu (Q)	34		R.S. 179-91-GRL-SRAPE	27/11/1991	P.E. 04001876	Directorio PETT 1999
41	BOLIVAR	Kichwa del Napo	Napo	Curaray (MD)	8		R.D. 186-94-CTAR-DRA	06/07/1994	P.E. 11007984	Directorio PETT 1999
42	COPAL URCO	Kichwa	Napo	Napo (MI)	29		R.D. 1291-76-DGRA-AR	29/03/1976	P.E. 04018339	Directorio DGRAAR 1986
43	PUERTO AURORA	Kichwa del Napo	Napo	Napo (MD)	15	75	R.D. 1270-76-DGRA-AR	29/03/1976	P.E. 04001579	Directorio DGRAAR 1986
44	PUERTO ELVIRA	Kichwa del Napo	Napo	Napo (MD)	21	110	R.D. 3983-76-DGRA-AR	09/08/1976	P.E. 04018364	Directorio DGRAAR 1986
45	RUMITUNI	Kichwa	Napo	Napo (MD)	36	75	R.D. 3984-76-DGRA-AR	09/08/1976	P.E. 04018362	Directorio DGRAAR 1986
46	SAN CARLOS	Kichwa del Napo	Napo	Napo (MD) (MI)	34	78	R.M. 1637-79-AA-DGRA-AR	13/12/1979	P.E. 04018371	Directorio DGRAAR 1986
47	SAN FERNANDO	Kichwa del Napo	Napo	Napo (MI)	12	75	R.D. 4302-76-AA-DGRA-AR	07/09/1976	P.E. 04018361	Directorio DGRAAR 1986
48	SAN JORGE	Kichwa del Napo	Napo	Napo (MD) (MI)	31		R.M. 1648-79-DGRA-AR	13/12/1979	P.E. 04001755	Directorio DGRAAR 1986
49	SOLEDAD	Kichwa del Napo	Napo	Curaray (MD)	24		R.D. 187-94-CTAR-DRA	06/07/1994	P.E. 04001823	Directorio PETT 1999
50	SUMAC ALLPA	Kichwa del Napo	Napo	Napo (MD)	20	89	R.D. 058-91-AG-DGA	08/02/1991	P.E. 04001849	Directorio PETT 1999
51	SUNULLACTA	Kichwa	Napo	Napo (MI)	12	89	R.M. 0598-91-AG-DGRA	29/08/1991	P.E. 04001921	Directorio PETT 1999
52	MASHUNTA	Secoya	Putumayo	Angusilla (Q)	16		R.S. 095-91-GRA-SRAPE	14/06/1991	P.E. 04001804	Directorio PETT 1999
53	NUEVO PORVENIR	Kichwa	Putumayo	Putumayo (MD)	11		R.S. 081-91-GRA-SRAPE	20/05/1991	P.E. 04001800	Directorio PETT 1999
54	SAN MARTÍN DE PORRES	Secoya	Putumayo	Yubineto (Q)	31		R.D. 033-78-DGRA-AR	09/01/1978	P.E. 04001841	Directorio DGRAAR 1986
55	CAMPO SERIO	Kichwa del Napo	Torres Causana	Napo (MI)	74	322	R.D. 1265-76-DGRA-AR	29/03/1976	P.E. 04018341	Directorio DGRAAR 1986
56	CAMUNGUY	Kichwa del Napo	Torres Causana	Napo (MD)	31	180	R.M. 0124-80-AA-DGRA-AR	11/02/1980	P.E. 04018381	Directorio DGRAAR 1986
57	CHINGANA	Kichwa del Napo	Torres Causana	Napo (MI)	15	85	R.M. 0129-80-AA-DGRA-AR	11/02/1980	P.E. 04018376	Directorio DGRAAR 1986
58	ESTIRON DE SANTA MARIA	Kichwa del Napo	Torres Causana	Santa María (Q)	10	46	R.S. 013-92-GRL-SRAPE-DRRNMA	20/06/1992	P.E. 04001911	Directorio PETT 1999
59	INGANO LLACTA	Kichwa del Napo	Torres Causana	Napo (MD)	15	78	R.M. 076-80-AA-DGRA-AR	28/01/1980	P.E. 04018379	Directorio DGRAAR 1986
60	LOROYACU	Kichwa del Napo	Torres Causana	Napo (MD)	16	68	R.M. 0596-91-AG-DGRA-AR	29/08/1991	P.E. 04001922	Directorio PETT 1999
61	MONTERRICO	Kichwa	Torres Causana	Napo (MI)	45	208	R.M. 1640-79-AA-DGRA-AR	13/12/1979	P.E. 04018365	Directorio DGRAAR 1986
62	PAULA COCHA	Kichwa del Napo	Torres Causana	Napo (MI)	19	88	R.M. 0599-91-AG-DGRA-AR	29/08/1991	P.E. 04001883	Directorio PETT 1999
63	PINDUYACU	Kichwa del Napo	Torres Causana	Napo (MD)	23	89	R.M. 0592-91-AA-DGRA-AR	29/08/1991	P.E. 04001884	Directorio PETT 1999

DEPARTAMENTO: LORETO (Ampliación)

N°	NOMBRE DE LA COMUNIDAD	PUEBLO INDÍGENA	DISTRITO	RÍO	FAMILIAS	POBLACIÓN	TITULADAS			FUENTE
							RESOLUCIÓN	FECHA	SUNARP	
64	SAN JUAN DE MIRAFLORES	Kichwa del Napo	Torres Causana	Napo (MD)	33	96	R.D. 116-78-DGRA-AR	19/01/1978	P.E. 04018358	Directorio DGRAAR 1986
65	SANTA MARIA	Kichwa del Napo	Torres Causana	Napo (MD) (MI)	34	189	R.M. 080-80-AA-DGRA-AR	28/01/1980	P.E. 04018373	Directorio DGRAAR 1986
66	TEMPESTAD	Kichwa del Napo	Torres Causana	Napo (MD)	68	369	R.D. 4648-76-DGRA-AR	30/09/1976	P.E. 04018360	Directorio DGRAAR 1986
67	TORRES CAUSANO	Kichwa del Napo	Torres Causana	Napo (MI)	24	89	R.M.0591-91-AG-DGRA-AR	29/08/1991	P.E. 04001885	Directorio PETT 1999
68	TUPAC AMARU	Kichwa del Napo	Torres Causana	Napo (MD)	12	54	R.M. 0063-91-AG-DGRA-AR	08/02/1991	P.E. 04001851	Directorio PETT 1999
69	VENCEDOR	Secoya	Torres Causana	Santa María (Q)	8		R.D. 4211-.75-DGRA-AR	19/11/1975	P.E. 04018330	Directorio DGRAAR 1986
70	YARINA LLACTA	Kichwa del Napo	Torres Causana	Napo (MD) (MI)	28	126	R.M. 0075-80-AA-DGRA-AR	28/01/1980	P.E. 04018375	Directorio DGRAAR 1986

PROVINCIA: REQUENA

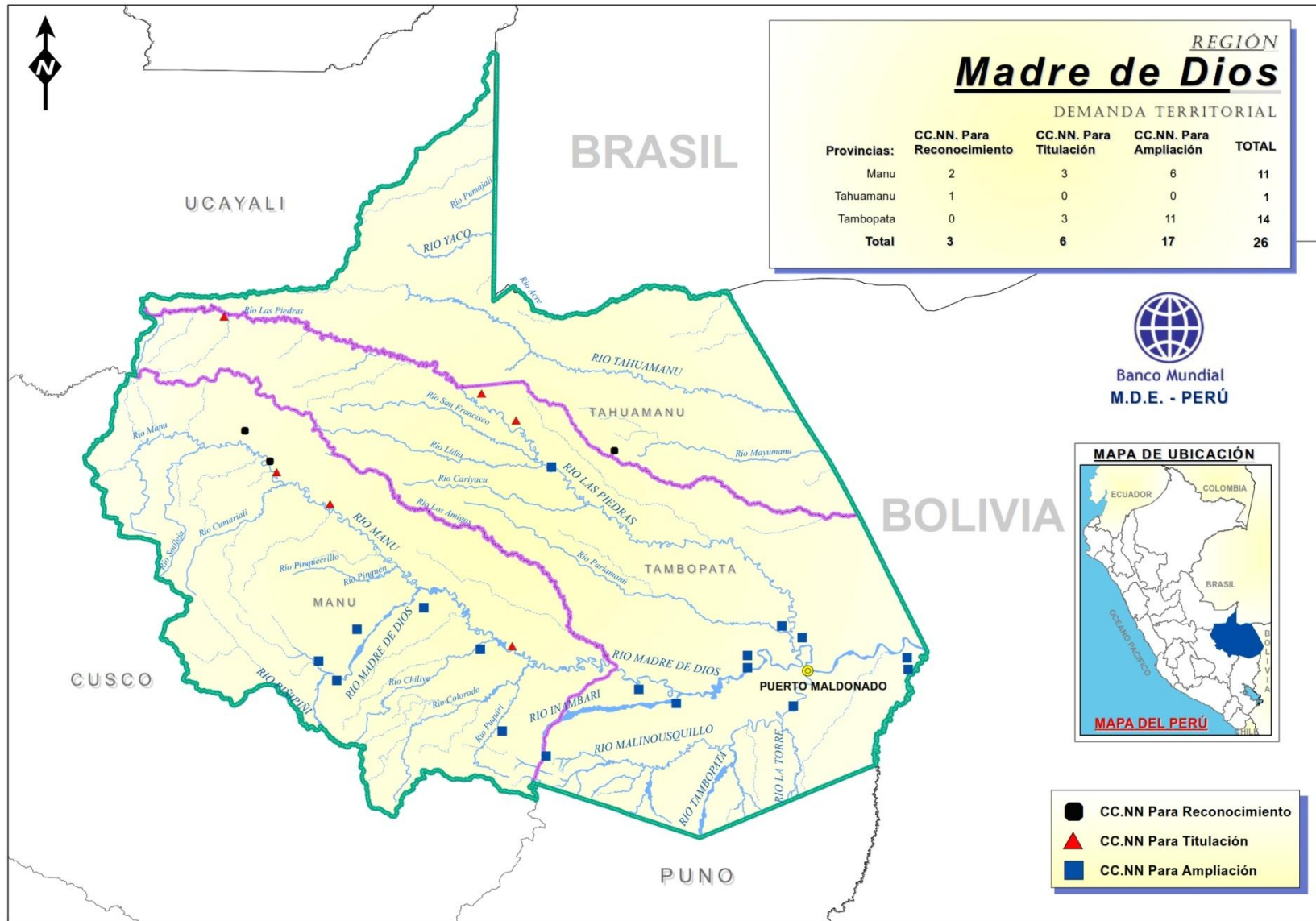
71	LIMON COCHA	Capanahua	Alto Tapiche	Tapiche (MD) (MI)	28		R.M. 0328-84-AG-DGRA-AR	18/06/1984	P.E. 04001783	Directorio DGRAAR 1986
72	NUEVO CLAVERO	Kukama	Maquia	Ucayali (MI)	15		R.D. 147-2003-GRL-DRA-L	17/06/2003	P.E. 04020486	Directorio COFOPRI 2009 (dt)
73	NUEVO SAN ANTONIO	Kukama	Maquia	Puinahua			R.D. 126-2003-GRL-DRA-L	16/06/2003	P.E. 04020484	Directorio COFOPRI 2009 (dt)
74	OBREIRO	Kukama	Maquia	Ucayali (MI)	21		R.D. 143-2003-GRL-DRA-L	17/06/2003	P.E. 04020485	Directorio COFOPRI 2009 (dt)
75	MATSES	Matses	Yaquerana	Gálvez (MD) (MI)	200	1296	R.D. 037-93-GRL-DRA	26/05/1993	P.E. 04002504	Directorio PETT 1999

PROVINCIA: UCAYALI

76	CANAAN	Shipibo	Contamana	Ucayali (MD)	10	58	R.D. 4309-75-DGRA-AR	24/11/1975	P.E. 04001868	Directorio DGRAAR 1986
77	CANAAN DE CHIA TIPISHCA	Shipibo	Contamana	Ucayali (MI)	17	78	R.D. 114-2003-GRL-DRA-L	09/06/2003	P.E. 04018332	Directorio COFOPRI 2009 (dt)
78	CUSHUSCAYA	Shipibo	Contamana	Cushuscaya (Lgo)	10	56	R.D. 2809-76-DGRA-AR	04/06/1976	P.E. 04001805	Directorio DGRAAR 1986
79	LIBERTADOR	Shipibo	Contamana	Ucayali (MD)	34	176	R.D. 1640-75-DGRA-AR	13/06/1975	Ficha 17127	Directorio DGRAAR 1986
80	NUEVO MILAGRITOS	Shipibo	Contamana	Ucayali (MD)	22	121	R.D. 013-2003-GRL-DRA-L	03/02/2003	P.E. 04001813	Directorio COFOPRI 2009 (dt)
81	NUEVO OLAYA	Shipibo	Contamana	Ucayali (MD)	21	92	R.M. 1639-75-AG-DGRA-AR	13/06/1975	P.E. 04001811	Directorio DGRAAR 1986
82	NVO. SAN FCO.DE ROMPEO DE TIPISHCA	Shipibo Conibo	Contamana	Ucayali (MI)	27	142	R.D. 195-2002-CTAR-DRA-L	15/11/2002	P.E. 04001874	Directorio COFOPRI 2009 (dt)
83	NUEVO SUCRE	Shipibo	Contamana	Mashiria (Q)	30	142	R.D. 1627-75-DGRA-AR	13/06/1975	P.E. 04018319	Directorio DGRAAR 1986
84	SAN LUIS DE CHARASMANA	Shipibo	Contamana	Pisqui (MI)	24	113	R.D. 1631-75-DGRA-AR	13/06/1975	Ficha 17109	Directorio DGRAAR 1986

DEPARTAMENTO: LORETO (Ampliación)

N°	NOMBRE DE LA COMUNIDAD	PUEBLO INDÍGENA	DISTRITO	RÍO	FAMILIAS	POBLACIÓN	TITULADAS			FUENTE
							RESOLUCIÓN	FECHA	SUNARP	
85	SANTA CLARA II	Conibo	Contamana	Pacaya (Q)	20	97	R.D. 559-97-CTAR-DRA	06/06/1997	P.E. 04118331	Directorio PETT 1999
86	SANTA MARIA	Shipibo	Contamana	Ucayali (MD)	23	112	R.D. 019-97-CTAR-DRA	27/01/1997	P.E. 04001853	Directorio PETT 1999
87	SUHAYA	Shipibo Conibo	Contamana	Suhaya (Q)	97	466	R.D. 0310-83-AG-DGRA-AR	04/06/1983	P.E. 04001917	Directorio DGRAAR 1986
88	VENCEDOR	Shipibo	Contamana	Suhaya (Q)	41	216	R.D. 1642-75-DGRA-AR	13/06/1975	P.E. 04001867	Directorio DGRAAR 1986
89	SANTA ROSA DE PIROCOCHA	Shipibo	Inahuaya	Ucayali (MD)	11	58	R.M. 01036-87-AG-DGRA-AR	29/12/1987	P.E. 04001879	Directorio PETT 1999
90	ALFONSO UGARTE	Shipibo	Padre Marquez	San Gerónimo (Lgo)	15	73	R.D. 4630-76-DGRA-AR	29/09/1976	P.E. 04001760	Directorio DGRAAR 1986
91	EL PORVENIR	Shipibo Conibo	Padre Marquez	Ucayali (MD)	20	94	R.D. 121-2004-GRL-DRA-L	07/07/2004	P.E. 11009857	Directorio COFOPRI 2009 (dt)
92	MANCO CAPAC	Shipibo	Padre Marquez	Pisqui (MI)	24	110	R.D. 4631-76-DGRA-AR	29/09/1976	P.E. 04001765	Directorio DGRAAR 1986
93	NUEVE DE OCTUBRE	Shipibo	Padre Marquez	Pisqui (MD)	24	128	R.M. 0053-82-AG-DGRA-AR	22/01/1982	P.E. 04001791	Directorio DGRAAR 1986
94	NUEVO CUNSHAMAY	Shipibo	Padre Marquez	Ucayali (MD)	24	116	R.D. 152-2003-GRL-DRA-L	18/06/2003	P.E. 04014991	Directorio COFOPRI 2009 (dt)
95	NUEVO EDEN	Shipibo Conibo	Padre Marquez	Pisqui (MI)	50	268	R.M. 0036-82-AG-DGRA-AR	22/01/1982	P.E. 04001871	Directorio DGRAAR 1986
96	NUEVO GALILEA	Shipibo Conibo	Padre Marquez	Pisqui (MI)	30	142	R.D. 1169-97-CTAR-DRA	08/09/1997	P.E. 04004914	Directorio PETT 1999
97	NUEVO IRASOLA	Shipibo	Padre Marquez	Pisqui (MD)	28	150	R.D. 4634-76-DGRA-AR	29/09/1976	P.E. 04001764	Directorio DGRAAR 1986
98	NUEVO LORETO	Shipibo	Padre Marquez	Ucayali (MI)	60	276	R.D. 5611-76-10/12/1976	10/12/1976	P.E. 04001793	Directorio DGRAAR 1986
99	PAOYHAN	Shipibo	Padre Marquez	Ucayali (MI)	15	74	R.D. 5610-76-DGRA-AR	10/12/1976	P.E. 04001761	Directorio DGRAAR 1986
100	ROABOYA	Shipibo	Padre Marquez	Ucayali (MD)	22	114	R.D. 1648-75-DGRA-AR	13/06/1975	P.E. 04001776	Directorio DGRAAR 1986
101	SANTA ROSA	Shipibo	Padre Marquez	Pisqui (MD)	27	108	R.M. 1644-75-DGRA-AR	23/08/1975	P.E. 04001768	Directorio DGRAAR 1986
102	TUPAC AMARU	Shipibo	Padre Marquez	Pisqui (MD)	19	98	R.M. 0039-82-AG-DGRA-AR	22/01/1982	P.E. 04001793	Directorio DGRAAR 1986
103	ISOLAYA	Yine	Pampa Hermosa	Ucayali (MI)	17	85	R.D. 1629-75-DGRA-AR	13/06/1975	P.E. 04014991	Directorio DGRAAR 1986
104	LIBERTAD	Yine	Pampa Hermosa	Cushabatay (MD)	32	164	R.D. 379-77-DGRA-AR	11/02/1977	Ficha 17092	Directorio DGRAAR 1986
105	PUERTO ADELINA	Shipibo	Pampa Hermosa	Ucayali (MD)	50	242	R.D. 4633-76-DGRA-AR	29/09/1976	P.E. 04001758	Directorio DGRAAR 1986
106	NUEVO SHETEVO	Shipibo	Vargas Guerra	Ucayali (MI)	23	112	R.D. 3985-76-DGRA-AR	09/08/1976	P.E. 04001759	Directorio DGRAAR 1986
TOTAL:					2,809	9,509				



MECANISMO DEDICADO ESPECÍFICO PARA LOS PUEBLOS INDIGENAS Y COMUNIDADES LOCALES EN PERÚ
 DEMANDA DE COMUNIDADES NATIVAS PARA RECONOCIMIENTO

DEPARTAMENTO: MADRE DE DIOS

N°	NOMBRE DE LA COMUNIDAD	PUEBLO INDÍGENA	DISTRITO	RIO	FUENTE
PROVINCIA: MANU					
1	CACAOTAL	Machiguenga	s/í	Manú	FENAMAD - AIDSESEP
2	MAIZAL	Machiguenga	s/í	Manú	FENAMAD - AIDSESEP
PROVINCIA: TAHUAMANU					
3	NUEVA OCEANICA BOCA CANALES	Yine	Tahuamanu	s/í	FENAMAD - AIDSESEP

MECANISMO DEDICADO ESPECÍFICO PARA LOS PUEBLOS INDIGENAS Y COMUNIDADES LOCALES EN PERÚ
 DEMANDA DE COMUNIDADES NATIVAS PARA TITULACIÓN

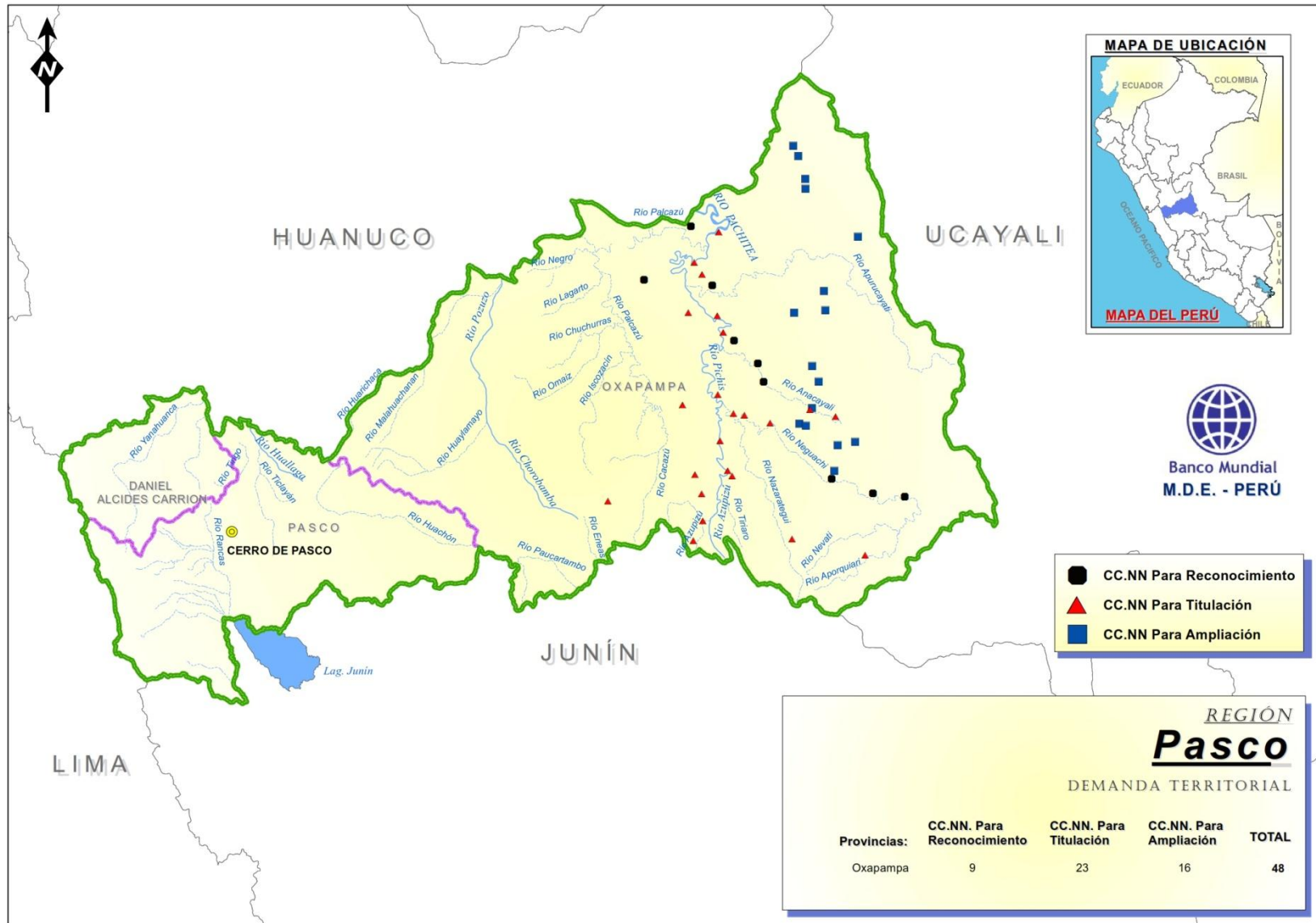
DEPARTAMENTO: MADRE DE DIOS

N°	NOMBRE DE LA COMUNIDAD	PUEBLO INDÍGENA	DISTRITO	RÍO	FAMILIAS	POBLACIÓN	RECONOCIDAS E INSCRITAS			FUENTE
							RESOLUCIÓN	FECHA	SUNARP	
PROVINCIA: MANU										
1	TAYAKOME	Machiguenga	Fitzcarrald	Manú (MD)	44	175	R.D. 010-88-AG-UAD-XXIV-MD	22/01/1988	F9	Directorio PETT 1999
2	YOMYBATO	Machiguenga	Fitzcarrald	Fierro (Q) - Manú (MD) (MI)	90	400	R.D. 011-88-AG-UAD-XXIV-MD	22/01/1988	F10	Directorio PETT 1999
3	MASENAWA	Harakmbut	Madre de Dios	s/í	30	72	R.D. 041-2007-GRMDD-GRDE-DRA	s/í	s/í	Directorio COFOPRI 2009 (dt)
PROVINCIA: TAMBOPATA										
4	PUERTO NUEVO	Yine	Tambopata	s/í	20	80	R.D. 015-2009-GRMDD-GRDE/DRA	s/í	s/í	Directorio COFOPRI 2009 (dt)
5	SANTA TERESITA	Yine	Las Piedras	Las Piedras (MD)	16	40	R.D. 089-2010-GRMDD-GRDE/DRA	s/í	s/í	DRA Loreto
6	TIPISHKA	Yine	Las Piedra	Las Piedras (MD)	20	60	R.D. 089-2010-GRMDD-GRDE/DRA	s/í	s/í	DRA Loreto
TOTAL:					220	827				

MECANISMO DEDICADO ESPECÍFICO PARA LOS PUEBLOS INDIGENAS Y COMUNIDADES LOCALES EN PERÚ
DEMANDA DE COMUNIDADES NATIVAS PARA AMPLIACIÓN

DEPARTAMENTO: MADRE DE DIOS

N°	NOMBRE DE LA COMUNIDAD	PUEBLO INDÍGENA	DISTRITO	RÍO	FAMILIAS	POBLACIÓN	TITULADAS			FUENTE
							RESOLUCIÓN	FECHA	SUNARP	
PROVINCIA: MANU										
1	DIAMANTE	Yine	Fitzcarrald	Madre de Dios (MI)	96	383	R.M. 00432-86-AG/DGRA-AR	23/06/1986	Ficha 013	Directorio DGRAAR 1986
2	BARRANCO CHICO	Harakmbut	Huepetuhe	Pukiri (MD) (MI)	13	85	R.M. 0080-88-AG-DGRA-AR	23/02/1988	T1 - F7 - A1	Directorio PETT 1999
3	BOCA ISIRIWE	Harakmbut	Madre de Dios	Madre de Dios (MD)	12	45	R.D. 531-97-MA-DSRA-MA-RI	06/11/1997	Ficha 7505	Directorio PETT 1999
4	PALOTOA TEPARO	Machiguenga	Manú	Palotoa (MI)	21	80	R.M. 00363-90-AG/DGRA-AR	17/04/1990	T28 - F231 - A1	Directorio PETT 1999
5	SHINTUYA	Amarakaeri	Manú	Madre de Dios (MD) (MI)	63	250	R.M. 02497-78-AA/DGRA-AR	26/12/1978	Ficha 0023	Directorio DGRAAR 1986
6	SHIPITIARI	Machiguenga	Manú	Madre de Dios (MI)	26	150	R.D. 1315-96-DSRA-MD-RI	03/12/1990	Ficha 1726	Directorio PETT 1999
PROVINCIA: TAMBOPATA										
7	ARAZAIRE	Harakmbut	Inambari	Inambari (MD) (MI)	14	60	R.D. 1694-77-DGRA-AR	13/07/1977	s/i	Directorio DGRAAR 1986
8	SHIRINGAYOC	Machiguenga	Inambari	Madre de Dios (MD) (MI)	19	78	R.D. 465-98-MA-DSRA-MD-RI	22/06/1998	Ficha 6851	Directorio PETT 1999
9	BOCA INAMBARI	Harakmbut	Laberinto	Inambari (MD) (MI)	23	86	R.M. 00735-86-AG/DGRA/AR	05/09/1986	T28 - F121 - A1	Directorio DGRAAR 1986
10	MONTE SALVADO	Yine	Las Piedras	Las Piedras (MD) (MI)	28	93	R.D. 045-2003-MA-DRA-MDD	28/05/2003	Ficha 8339	Directorio COFOPRI 2009 (dt)
11	PUERTO ARTURO	Quichuaruna	Las Piedras	Madre de Dios (MI)	53	512	R.M. 00244-88-AG/DGRAAR	09/05/1988	T28 - F187 - A1	Directorio PETT 1999
12	BOCA PARIAMANU	Amahuaca	Tambopata	Pariamanú (MI)	22	85	R.M. 00036-92-	13/02/1992	T29 - F137 - A1	Directorio PETT 1999
13	INFIERNO	Ese' Ejas	Tambopata	Tambopata (MD) (MI)	175	530	R.D. 3909-76-DGRA-AR	22/07/1976	Ficha 036	Directorio DGRAAR 1986
14	PALMA REAL	Ese' Ejas	Tambopata	Madre de Dios (MD)	90	350	R.D. 2710-76-DGRA-AR	01/06/1976	Ficha 033	Directorio DGRAAR 1986
15	SAN JACINTO	Shipibo	Tambopata	Madre de Dios (MD) (MI)	48	135	R.D. 088-94-DSRA-MD-RI	13/06/1994	T29 - F379 - A1	Directorio PETT 1999
16	SONENE	Ese' Ejas	Tambopata	Heath (MI)	27	105	R.M. 01028-87-AG-DGRAAR	29/12/1987	Ficha 003	Directorio PETT 1999
17	TRES ISLAS	Shipibo	Tambopata	Madre de Dios (MD) (MI)	65	320	R.D. 087-94-MA-DSRA-MD-RI	13/08/1994	T29 - F325 - A1	Directorio PETT 1999
TOTAL:					795	3347				



MECANISMO DEDICADO ESPECÍFICO PARA LOS PUEBLOS INDIGENAS Y COMUNIDADES LOCALES EN PERÚ
DEMANDA DE COMUNIDADES NATIVAS PARA RECONOCIMIENTO

DEPARTAMENTO: PASCO

N°	NOMBRE DE LA COMUNIDAD	PUEBLO INDÍGENA	DISTRITO	RIO	FUENTE
PROVINCIA : OXAPAMPA					
1	NUEVO ANTONIO DE ALTO LORENCILLO	Asháninka	Ciudad Constitución	Lorencillo (Q) (MI)	ARPI-SC – AIDSESEP
2	YAMOTS GARZA PLAYA	Asháninka	Ciudad Constitución	Pichis (MI)	ARPI-SC – AIDSESEP
3	ASOCIACIÓN AGRICULTORES INDIGENAS LORENCILLO	Amuesha (Yanesha)	Puerto Bermudez	Lorencillo (Q)	ARPI-SC – AIDSESEP
4	AYOMPARI JAINETERY DEL SIRA	Asháninka	‘Puerto Bermudez	Sira	ARPI-SC – AIDSESEP
5	CENTRO KITERIARO	Asháninka	Puerto Bermudez	s/i	ARPI-SC – AIDSESEP
6	MIRAFLORES	Asháninka	Puerto Bermudez	s/i	ARPI-SC – AIDSESEP
7	MOSQUITO	Asháninka	Puerto Bermudez	s/i	ARPI-SC – AIDSESEP
8	PUCHARI	Asháninka	Puerto Bermudez	Neguache	ARPI-SC – AIDSESEP
9	TSIYONTZITERI	Asháninka	Puerto Bermudez	s/i	ARPI-SC – AIDSESEP

MECANISMO DEDICADO ESPECÍFICO PARA LOS PUEBLOS INDIGENAS Y COMUNIDADES LOCALES EN PERÚ
DEMANDA DE COMUNIDADES NATIVAS PARA TITULACIÓN

DEPARTAMENTO: PASCO

N°	NOMBRE DE LA COMUNIDAD	PUEBLO INDÍGENA	DISTRITO	RÍO	FAMILIAS	POBLACIÓN	RECONOCIDAS E INSCRITAS			FUENTE
							RESOLUCIÓN	FECHA	SUNARP	
PROVINCIA: OXAPAMPA										
1	ALTO SAN JUAN	Asháninka	Puerto Bermudez	Pichis (MD)	20	72	R. 444-75-OAE-ORAMS-VI	06/02/1975	s/i	Directorio DGRAAR 1986
2	ANGUILA	Asháninka	Puerto Bermudez	Apurucayali (MD)	32	112	R. 421-75-OAE-ORAMS-VI	06/02/1975	s/i	Directorio DGRAAR 1986
3	CAJONARI	Asháninka	Puerto Bermudez	Pichis (MD)	44	153	R. 404-75-OAE-ORAMS-VI	06/02/1975	s/i	Directorio DGRAAR 1986
4	JOAQUIN CAPELLO	Asháninka	Puerto Bermudez	Nazarategui (MI)	26	91	R. 447-75-OAE-ORAMS-VI	06/02/1975	s/i	Directorio DGRAAR 1986
5	LAGUNA	Asháninka	Puerto Bermudez	Apurucayali (MI)	28	98	R. 434-75-OAE-ORAMS-VI	06/02/1975	s/i	Directorio DGRAAR 1986
6	LOS ANGELES	Asháninka	Puerto Bermudez	s/i	30	103	R. 470-75-OAE-ORAMS-VI	25/02/1975	s/i	Directorio DGRAAR 1986
7	MERIARO	Asháninka	Puerto Bermudez	Aguachine	6	23	R.D. 0021-98-SRP-DSR-P	26/03/1998	s/i	Directorio PETT 1999
8	NARANJAL	Asháninka	Puerto Bermudez	Pichis (MI)	30	107	R. 783-75-OAE-ORAMS-VI	20/05/1975	s/i	Directorio DGRAAR 1986
9	NUEVA ESPERANZA	Asháninka	Puerto Bermudez	Azupizu (MI)	10	37	R.D. 0019-98-SRP-DSR-P	26/03/1998	s/i	Directorio PETT 1999
10	NUEVO AMANECER DE HAWAI	Asháninka	Puerto Bermudez		s/i		R.D. 080-2006-GRP-DRA-P	20/04/2006	s/i	Directorio COFOPRI 2009 (dt)
11	OWAY	Asháninka	Puerto Bermudez		s/i		R.D. 147-2006-GRP-DRA-P	30/11/2006	s/i	Directorio COFOPRI 2009 (dt)
12	PARCELEROS NEVATI	Asháninka	Puerto Bermudez	Neguache (MI)	13	46	R.D. 0018-98-SRP-DSR-P	26/03/1998	s/i	Directorio PETT 1999
13	PLATANILLO DE SHIMAKI	Asháninka		Puerto Bermudez	s/i		R.D. 0021-2009-GRP-DRA-P	17/04/2009	s/i	Directorio COFOPRI 2009 (dt)
14	PUERTO LAGUNA	Asháninka		Puerto Bermudez	s/i		R.D. 0060-2009-GRP-DRA-P	26/06/2009	s/i	Directorio COFOPRI 2009 (dt)
15	QUIRISHARI	Asháninka	Puerto Bermudez	Pichis (MI)	27	95	R. 418-75-OAE-ORAMS-VI	06/02/1975	s/i	Directorio DGRAAR 1986
16	SANTA ROSA DE KITERIARO	Asháninka	Puerto Bermudez	Kiteriario	43	151	R.D. 039-2004-GRP-DRA-P	17/04/2004	s/i	Directorio COFOPRI 2009 (dt)
17	SANTA ROSA DE ALVARIÑO	Asháninka	Puerto Bermudez	Alvariño (MD)	30	104	R. 410-75-OAE-ORAMS-VI	10/02/1975	s/i	Directorio DGRAAR 1986
18	TAMBO SAN NICOLAS	Asháninka	Puerto Bermudez	Marangani	43	148	R.D. 038-2004-GRP-DRA-P	s/i	s/i	Directorio COFOPRI 2009 (dt)
19	TSONKIRITO	Asháninka	Puerto Bermudez		s/i		R.D. 145-2006-GRP-DRA-P	10/11/2006	s/i	Directorio COFOPRI 2009 (dt)

DEPARTAMENTO: PASCO (Titulación)

N°	NOMBRE DE LA COMUNIDAD	PUEBLO INDÍGENA	DISTRITO	RÍO	FAMILIAS	POBLACIÓN	RECONOCIDAS E INSCRITAS			FUENTE
							RESOLUCIÓN	FECHA	SUNARP	
20	UNIÓN JUVENTUD	Asháninka	Puerto Bermudez	Nochez (MI)	9	32	R.D. 0020-98-SRP-DSR-P	26/03/1998	s/i	Directorio PETT 1999
21	VALLE ORITO	Asháninka	Puerto Bermudez		s/i		R.D. 080-2007-GRP-DRA-P	26/11/2007	s/i	Directorio COFOPRI 2009 (dt)
22	MAPITZIVIAARI	Ashéninka	Puerto Bermudez				R.D. 151-88-DR-XV-P	10/06/1905	s/i	Directorio PETT 1999
PROVINCIA: VILLA RICA										
23	ALTO PURUZ	Yánesha	Villa Rica	Puruz (Q)			R.D. 0112-2009-GRP-DRA-P	01/07/1905	s/i	Directorio COFOPRI 2009 (dt)
TOTAL :					391	1372				

MECANISMO DEDICADO ESPECÍFICO PARA LOS PUEBLOS INDIGENAS Y COMUNIDADES LOCALES EN PERÚ
DEMANDA DE COMUNIDADES NATIVAS PARA AMPLIACIÓN

DEPARTAMENTO: PASCO

N°	NOMBRE DE LA COMUNIDAD	PUEBLO INDÍGENA	DISTRITO	RÍO	FAMILIAS	POBLACIÓN	TITULADAS			FUENTE
							RESOLUCIÓN	FECHA	SUNARP	
PROVINCIA: OXAPAMPA										
1	ALTO SUNGARROYALI	Asháninka	Puerto Bermudez	Sungaruyali (MD) (MI)	20		R.D. 0044-93-SRP-DGRA	01/06/1993	s/i	Directorio PETT 1999
2	BETANIA	Asháninka	Puerto Bermudez	Anacayali (MD)	14		R.M. 00791-86-AG/DR-XV-P	24/09/1986	s/i	Directorio DGRAAR 1986
3	DIVISORIA	Asháninka	Puerto Bermudez	Apurucayali (MI)	19		R.D. 0055-93-SRP-DGA	24/06/1993	s/i	Directorio PETT 1999
4	KEMPITARI	Asháninka	Puerto Bermudez	Neguache (MD)	10		R.D. 0071-95-SRP-DSRA-P	03/07/1995	Ficha 1329	Directorio PETT 1999
5	LA PAZ DE PUCARINE	Asháninka	Puerto Bermudez	Neguache (MD)	10		R.D. 0066-95-SRP-DSRA-P	03/07/1995	Ficha 1331	Directorio PETT 1999
6	LORETO	Asháninka	Puerto Bermudez	Anacayali (MI)	28		R.M. 00983-83-AG/DGRA-AR	25/10/1983	Ficha 0023	Directorio DGRAAR 1986
7	MADRE DE DIOS	Asháninka	Puerto Bermudez	Anacayali (MD)	23		R.M. 00790-86-AG/DR-XV-P	24/09/1986	s/i	Directorio DGRAAR 1986
8	MONTERRICO DE OPOKIARI	Asháninka	Puerto Bermudez	Chinchihuani (MI)	21		R.D. 0067-95-SRP-DSRA-P	03/07/1995	s/i	Directorio PETT 1999
9	PLATANILLO DE GETARINE	Asháninka	Puerto Bermudez	Apurucayali (MI)	13		R.D. 096-94-SRP-DSRA-P	26/12/1994	Ficha 12741-PR	Directorio PETT 1999
10	PUERTO NUEVO DE OPOKIARI	Asháninka	Puerto Bermudez	Chinchihuani (MI)	17		R.D. 065-95-SRP-DSRA-P	03/07/1995	s/i	Directorio PETT 1999
11	SAN ALEJANDRO	Asháninka	Puerto Bermudez	Anacayali (MI)	26		R.D. 0043-93-SRP-DGA	01/06/1993	T7 - F7 - A4909	Directorio PETT 1999
12	SAN ANTONIO DE AMETZIRONI	Asháninka	Puerto Bermudez	Neguache (MI)	11		R.D. 092-94-SRP-DSRA-P	26/12/1994	Ficha 1166	Directorio PETT 1999
13	SAN MARTÍN DE APURUCAYALI	Asháninka	Puerto Bermudez	Apurucayali (MI)	14		R.D. 196-97-SRP-DSRA-P	05/12/1997	Ficha 3130	Directorio PETT 1999
14	SANIVENI	Asháninka	Puerto Bermudez	Newguache (MD)	10		R.D. 068-95-SRP-DSRA-P	03/07/1995	T44-F24-A2305	Directorio PETT 1999
15	SELVA DE ORO	Asháninka	Puerto Bermudez	Chinchihuani (MI)	22		R.D. 070-95-SRP-DRA-P	03/07/1995	s/i	Directorio PETT 1999
16	TRES HERMANOS DEL SIRA	Asháninka	Puerto Bermudez	Chinchihuani			R.D. 095-94-SRP-DSRA-P		s/i	Directorio PETT 1999
TOTAL :					258					

MECANISMO DEDICADO ESPECÍFICO PARA LOS PUEBLOS INDÍGENAS Y COMUNIDADES LOCALES EN PERÚ
DEMANDA DE COMUNIDADES NATIVAS PARA RECONOCIMIENTO

DEPARTAMENTO: SAN MARTIN

N°	NOMBRE DE LA COMUNIDAD	PUEBLO INDÍGENA	DISTRITO	RIO	FUENTE
PROVINCIA: BELLAVISTA					
1	DOS DE MAYO	Kichwa	San Pablo	s/i	CODEPISAM - AIDSESEP
2	MIRAFLORES	Kichwa	San Pablo	s/i	CODEPISAM - AIDSESEP
3	YAKU SISA	Kichwa	San Pablo	s/i	CODEPISAM - AIDSESEP
PROVINCIA: HUALLAGA					
4	BAJO MAYO	Awajun	Alto Saposoa	Simacache (MI)	CODEPISAM - AIDSESEP
5	NAYUMPIM	Awajun	Alto Saposoa	Simache (MI)	CODEPISAM - AIDSESEP
6	NUEVA AMAZONAS	Awajun	Alto Saposoa	Simache (MD)	CODEPISAM - AIDSESEP
7	SANTA ROSA DE ANCASHIYACU	Kechwa	Alto Saposoa	Ancashiyacu (Q) (MD)	CODEPISAM - AIDSESEP
8	SIMACHE	Awajun	Alto Saposoa	Simache (MD)	CODEPISAM - AIDSESEP
PROVINCIA: LAMAS					
9	DOS DE AGOSTO DE PALOMETA	Kechwa	Barranquita	Palometa (Q) (MD)	CODEPISAM - AIDSESEP
10	LOS ÁNGELES	Kechwa	Barranquita	Atun (Q) (MI)	CODEPISAM - AIDSESEP
11	PIÑAL	Kechwa	Barranquita	Yanayacu	CODEPISAM - AIDSESEP
12	AGUANO MUYUNA	Kechwa	Lamas	s/i	CODEPISAM - AIDSESEP
13	ALTO SHURUYAKU MOROSHO	Kechwa	Lamas	s/i	CODEPISAM - AIDSESEP
14	ANAK ZAMORA	Kichwa	Lamas	Km 35 int 1 Km Tarapoto - Moyobamba	CODEPISAM - AIDSESEP
15	MOCOSHO ALTO CHU	Kichwa	Lamas	s/i	CODEPISAM - AIDSESEP
16	NUEVO MUNDO	Kichwa	Lamas	s/i	CODEPISAM - AIDSESEP

DEPARTAMENTO: SAN MARTIN (Reconocimiento)

N°	NOMBRE DE LA COMUNIDAD	PUEBLO INDÍGENA	DISTRITO	RIO	FUENTE
17	SANTA ROSA DE MATADOR	Shawi	Papaplaya	Cocha Matador	CODEPISAM - AIDSESEP
18	SIAMBAL	Shawi	Papaplaya	s/i	CODEPISAM - AIDSESEP
19	ANCASH URKU	Kichwa	Pongo de Caynarachi	s/i	CODEPISAM - AIDSESEP
20	NUEVA ALIANZA	Shawi	Pongo de Caynarachi	Sabaloyacu (Q) (MD)	CODEPISAM - AIDSESEP
21	NUEVO SAN MARTIN	Shawi	Pongo de Caynarachi	Ceticoyacu (Q) (MI)	CODEPISAM - AIDSESEP
22	RAMON CASTILLA	Shawi	Pongo de Caynarachi	s/i	CODEPISAM - AIDSESEP
23	SANTA ROSA DE ALTO CHAMBIRA	Shawi	Pongo de Caynarachi	Chambira (Q) (MD)	CODEPISAM - AIDSESEP
24	SHAKAPA	Kichwa Lamas	Shanao	Lamas-Puente Bolivia int Km 5	CODEPISAM - AIDSESEP
25	PANJUI	Kichwa	Tabalosos	Panjui (MI) (Centro)	CODEPISAM - AIDSESEP
PROVINCIA: MARISCAL CACERES					
26	SEMACHE	Awajun	Pachiza	Simache (MD)	CODEPISAM - AIDSESEP
PROVINCIA: SAN MARTIN					
27	ANKASH YACU DE ACHINAMISA	Kichwa	Chazuta	s/i	CODEPISAM - AIDSESEP
28	CANAYO	Kichwa	Chazuta	Huallaga (MD)	CODEPISAM - AIDSESEP
29	LLUCANAYACU	Kichwa	Chazuta	Huallaga (MI)	CODEPISAM - AIDSESEP
30	TULUMTULUMBA	Kichwa	Chazuta	Huallaga (MI)	CODEPISAM - AIDSESEP
31	TUPAC AMARU	Kichwa	Chazuta	Huallaga (MI)	CODEPISAM - AIDSESEP
32	ATUN MAYO PUERTO MERCEDES	Kichwa	Papaplaya	s/i	CODEPISAM - AIDSESEP
33	REFORMA LLAKTA	Kichwa	Papaplaya	s/i	CODEPISAM - AIDSESEP
34	SANTA SOFIA	Kichwa	Papaplaya	s/i	CODEPISAM - AIDSESEP
35	SANTA ROSA	Shawi	Papaplaya	s/i	CODEPISAM - AIDSESEP

MECANISMO DEDICADO ESPECÍFICO PARA LOS PUEBLOS INDIGENAS Y COMUNIDADES LOCALES EN PERÚ
DEMANDA DE COMUNIDADES NATIVAS PARA TITULACIÓN

DEPARTAMENTO: SAN MARTIN

N°	NOMBRE DE LA COMUNIDAD	PUEBLO INDÍGENA	DISTRITO	RÍO	FAMILIAS	POBLACIÓN	RECONOCIDAS E INSCRITAS			FUENTE
							RESOLUCIÓN	FECHA	SUNARP	
PROVINCIA: EL DORADO										
1	ISHICHIHUI	Kechwa	San José de Sisa	s/i	120	585	R.D. 102-2008-GR-SM/DRA-SAM	03/03/2008	s/i	Directorio COFOPRI 2009 (dt)
2	KAWANA AMPI URKU	Kechwa	San José de Sisa	Sisa - Pishuaya (Q) (MD)	250	1500	R.D. 405-208-GR-SM/DRA-SAM	29/12/2008	P.E. 11051962	Directorio COFOPRI 2009 (dt)
3	MISHQUIYACU	Kechwa	San José de Sisa	Pao (Q)			R.D. 068-2011-GR-SM/DRA-SAM	07/03/2011	s/i	DRA San Martín
4	NUEVO BARRANQUITA	Kechwa	San José de Sisa	Sisa (MI)	70	285	R.D. 099-2008-GR-SM/DRA-SAM	03/03/2008	s/i	Directorio COFOPRI 2009 (dt)
5	PAWANA ANAK	Kechwa	San José de Sisa	Sisa - Pao (Q)			R.D. 355-2008-GR-SM/DRA-SAM	29/10/2008	P.E. 11048783	Directorio COFOPRI 2009 (dt)
6	SHUCSHUYAKU	Kechwa	San José de Sisa	Shucshuyaku (Q)			R.D. 101-2008-GR-SM/DRA-SAM	03/03/2008	s/i	Directorio COFOPRI 2009 (dt)
7	YAKU SHUTUNA RUMI	Kechwa	San José de Sisa	Huaja (Q)			R.D. 093-2011-GR-SM/DRA-SAM	18/02/2011	s/i	DRA San Martín
8	CHABANA YACU	Kechwa	Santa Rosa	Shucshuyaku (Q) (MD)			R.D. 094-2011-GR-SM/DRA-SAM	18/03/2011	s/i	DRA San Martín
9	CIMBA KIWI	Kechwa	Santa Rosa	Simbakhuiyaku (Q)			R.D. 066-2011-GR-SM/DRA-SAM	07/03/2011	s/i	DRA San Martín
10	PINTO YAKU	Kechwa	Santa Rosa	s/i			R.D. 069-2011-DR-SM/DRA-SAM	07/03/2011	s/i	DRA San Martín
11	URMANA YAKU	Kechwa	Santa Rosa	s/i			R.D. 062-2011-GR-SM/DRA-SAM	07/03/2011	s/i	DRA San Martín
PROVINCIA: LAMAS										
12	NANGAO	Kechwa	Alonso de Alvarado R.	s/i			R.D. 0115-2006-GR-SM/DRA-SAM	15/06/2006	P.E. 11048092	Directorio COFOPRI 2009 (dt)
13	EL NARANJAL	Kechwa	Barranquita	Yanayacu			R.D. 205-2010-GR-SM/DRA-SAM	20/07/2010	s/i	DRA San Martín
14	IRAPAY SACHA	Kechwa	Barranquita	s/i			R.D. 312-2010-GR-SM/DRA-SAM	05/11/2010	P.E. 11058067	DRA San Martín
15	SHAPAJA ALLPA	Kechwa	Barranquita	Yanayacu (MI)			R.D. 203-2010-GR-SM/DRA-SAM	20/07/2010	P.E. 11060375	DRA San Martín
16	ANAK JUANJUYCILLO	Kechwa	Lamas	s/i			R.D. 386-2010-GR-SM/DRA-SAM	30/12/2010	P.E. 11058573	DRA San Martín
17	EL NARANJAL	Kechwa	Lamas	Lamas (Centro Poblado)			R.D. 238-2008-GR-SM/DRA-SAM	07/07/2008	P.E. 11046775	Directorio COFOPRI 2009 (dt)
18	EL WAYKU	Kechwa	Lamas	Lamas (Centro Poblado)	580	3000	R.D. 398-2008-GR-SM/DRA-SAM	17/12/2008	s/i	Directorio COFOPRI 2009 (dt)

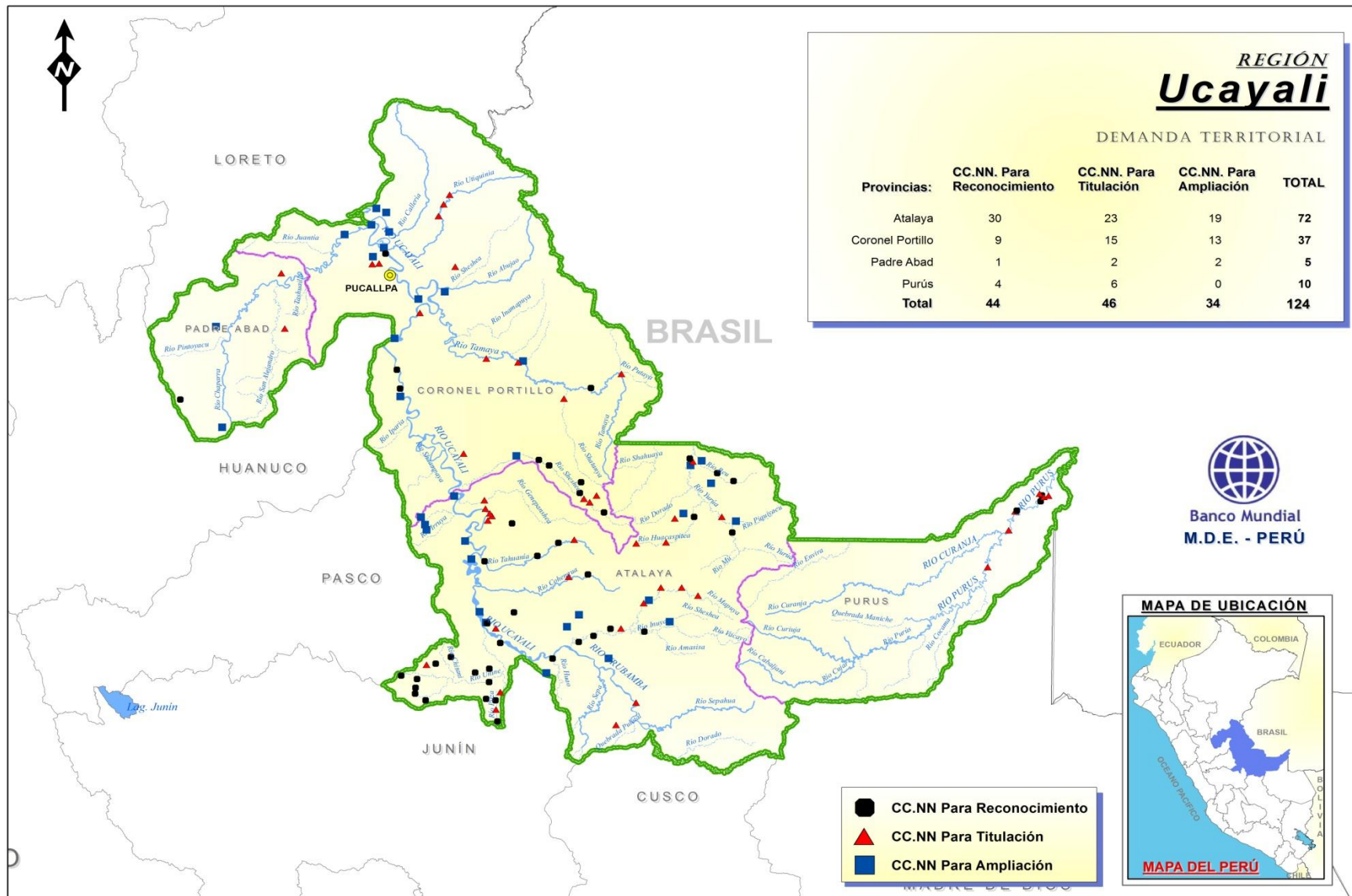
DEPARTAMENTO: SAN MARTIN (Titulación)

N°	NOMBRE DE LA COMUNIDAD	PUEBLO INDÍGENA	DISTRITO	RÍO	FAMILIAS	POBLACIÓN	RECONOCIDAS E INSCRITAS			FUENTE
							RESOLUCIÓN	FECHA	SUNARP	
19	SHAMBULOA	Kechwa	Lamas	Lamas a 1 Hora			R.D. 211-2009-GR-SM/DRA-SAM	07/07/2009	s/i	Directorio COFOPRI 2009 (dt)
20	SHUKSHU YAKU	Kechwa	Lamas	Chupishiña (Q) (MD)	25	153	R.D. 320-2006-GR-SM/DRA-SAM	28/11/2006	P.E. 11047006	Directorio COFOPRI 2009 (dt)
21	MISHKI YAKILLU	Kechwa	Pinto Recodo	Pinto Recodo a 1 hora			R.D. 240-2008-GR-SM/DRA-SAM	07/07/2008	s/i	Directorio COFOPRI 2009 (dt)
22	AMPI SACHA DE SANTA ROSA DE KACHISAPA	Kechwa	Pongo de Caynarachi	Kachisapa (Q)			R.D. 202-2010-GR-SM/DRA-SAM	20/07/2010	P.E. 11056080	DRA San Martín
23	SHAPAHILLA	Kechwa	Pongo de Caynarachi	Shapahilla (MI)			R.D. 204-2010-GR-SM/DRA-SAM	20/07/2010	P.E. 11058091	DRA San Martín
24	SHAWI SAN JOSE	Kechwa Lamista	Pongo de Caynarachi	Ullpayacu (Q)			R.D. 0321-2006-GR-SM/DRASAM	28/11/2006	s/i	Directorio COFOPRI 2009 (dt)
25	ALTO PUCALLPILLO	Kechwa	Shanao	Lamas - Pte. Bolivia Km 5			R.D. 239-2008-GR-SM/DRA-SAM	07/07/2008	P.E. 11047494	Directorio COFOPRI 2009 (dt)
26	KONKOMPERA	Kechwa	Shanao	Lamas - Pte. Bolivia Km 6			R.D. 297-2009-GR-SM/DRA-SAM	21/10/2009	s/i	Directorio COFOPRI 2009 (dt)
27	SOLO DEL RIO MAYO	Kechwa	Shanao	Mayo (MI)			R.D. 247-2008-GR-SM/DRA-SAM	19/07/2008	P.E. 11047259	Directorio COFOPRI 2009 (dt)
28	PICHANAKI	Awajun	s/i	s/i			R.D. 075-2008-GR-SM/DRA-SAM	s/i	s/i	Directorio COFOPRI 2009 (dt)
PROVINCIA: PICOTA										
29	CHAMBIRA	Kechwa	Shambuyacu	Ponaza (MI)			R.D. 100-2008-GR-SM/DR-SAM	03/03/2008	P.E. 11046827	Directorio COFOPRI 2009 (dt)
PROVINCIA: SAN MARTIN										
30	ISHKAY URMANAYUK	Kechwa	Chazuta	Huallaga (MI)			R.D. 022-2006-GR-SM/DRA-SAM	27/01/2006	P.E. 11027822	Directorio COFOPRI 2009 (dt)
31	QUECHUA SHILCAYO	Kechwa	Chazuta	Huallaga (MI)			R.D. 021-2006-GR-SM/DRA-SAM	27/01/2006	s/i	Directorio COFOPRI 2009 (dt)
32	SAN MANUEL NASHATAURI	Shawi	Papaplaya	Winshayacu (Q)			R.D. 395-2008-GR-SM/DRA-SAM	11/12/2008	s/i	Directorio COFOPRI 2009 (dt)
33	NUEVO LAMAS DE SHAPAJA	Kechwa	Shapaja	Altura de Puma Rindi			R.D. 087-2008-GR-SM/DRA-SAM	20/02/2008	s/i	Directorio COFOPRI 2009 (dt)
TOTALO :					1045	5523				

MECANISMO DEDICADO ESPECÍFICO PARA LOS PUEBLOS INDIGENAS Y COMUNIDADES LOCALES EN PERÚ
DEMANDA DE COMUNIDADES NATIVAS PARA AMPLIACIÓN

DEPARTAMENTO: SAN MARTIN

N°	NOMBRE DE LA COMUNIDAD	PUEBLO INDÍGENA	DISTRITO	RÍO	FAMILIAS	POBLACIÓN	TITULADAS			FUENTE
							RESOLUCIÓN	FECHA	SUNARP	
PROVINCIA: LAMAS										
1	ALTO SHAMBUYACU	Kechwa	Lamas	Shambuyacu	140	500	R.D. 211-97-CTAR-RSM/DRA-SM	11/07/1997	Ficha 8589	Directorio PETT 1999
2	YURILAMAS	Kechwa	Lamas	Shanusi	85	260	R.D. 214-97-CTAR-RSM/DRA-SM	11/07/1997	Ficha 7478	Directorio PETT 1999
3	PAMPA SACHA	Kechwa	Pinto Recodo	Chunchiwi (Q)	65	480	R.D. 539-97-CTAR-RSM/DRA-SM	11/12/1997	Ficha 8592	Directorio PETT 1999
PROVINCIA: SAN MARTIN										
4	MUSHUCK LLACTA DE CHIPAOTA	Kechwa	Chazuta	Huallaga	35	165	R.D. 541-97-CTAR-RSM/DRA-SM	11/12/1997	Ficha 8593	Directorio PETT 1999
TOTAOL :					325	1405				



MECANISMO DEDICADO ESPECÍFICO PARA LOS PUEBLOS INDIGENAS Y COMUNIDADES LOCALES EN PERÚ
DEMANDA DE COMUNIDADES NATIVAS PARA RECONOCIMIENTO

DEPARTAMENTO: UCAYALI

N°	NOMBRE DE LA COMUNIDAD	PUEBLO INDÍGENA	DISTRITO	RIO	FUENTE
PROVINCIA: ATALAYA					
1	ALTO ESPERANZA RIO INUYA (Comunidad Amahuaca)	Amahuaca	Antonio Raymondi	Inuya (MD) (MI)	CORPIAA - AIDSESEP
2	ALTO SHINTIVANI	Asháninka	Antonio Raymondi	s/i	ORAU - AIDSESEP
3	ANTAMITE	Asháninka	Antonio Raymondi	Cohengua	CORPIAA - AIDSESEP
4	CENTRO ROSARIO	Asháninka	Antonio Raymondi	Inuya	CORPIAA - AIDSESEP
5	CENTRO SELVA VERDE	Asháninka	Antonio Raymondi	Urubamba	CORPIAA - AIDSESEP
6	FLOR DE PIRUYA	Asháninka	Antonio Raymondi	s/i	CORPIAA - AIDSESEP
7	KIPACHI	Asháninka	Antonio Raymondi	s/i	ORAU - AIDSESEP
8	MANGO VERDE	Asháninka	Antonio Raymondi	Gran Pajonal	ORAU - AIDSESEP
9	MANONKIARI	Asháninka	Antonio Raymondi	Gran Pajonal	ORAU - AIDSESEP
10	MAPUYA	Asháninka	Antonio Raymondi	s/i	CORPIAA - AIDSESEP
11	MEYANTARI	Asháninka	Antonio Raymondi	s/i	ORAU - AIDSESEP
12	NORONKIARI	Asháninka	Antonio Raymondi	Gran Pajonal	ORAU - AIDSESEP
13	NUEVA ALDEA	Asháninka	Antonio Raymondi	s/i	CORPIAA - AIDSESEP
14	NUEVA FINCA	Asháninka	Antonio Raymondi	Ucayali	CORPIAA - AIDSESEP
15	NUEVA VISTA ALEGRE DEL INUYA (Centro Rosario)	Asháninka	Antonio Raymondi	Inuya (MI), Rosario (Q) (MI)	CORPIAA - AIDSESEP
16	NUEVE HERMANOS DEL RIO UNINI	Asháninka	Antonio Raymondi	s/i	CORPIAA - AIDSESEP
17	PAUJILERO	Amahuaca	Antonio Raymondi	Inuya (MD) - Paujilero (Q) (MD)	CORPIAA - AIDSESEP
18	PROGRESO DE ATALAYA	Asháninka	Antonio Raymondi	Ucayali	CORPIAA - AIDSESEP
19	SOWATERO	Asháninka	Antonio Raymondi	s/i	CORPIAA - AIDSESEP
20	TRES COLINAS	Asháninka	Antonio Raymondi	Urubamba	CORPIAA - AIDSESEP
21	VILACORTA	Asháninka	Antonio Raymondi	Gran Pajonal	CORPIAA - AIDSESEP
22	NUEVA ALDEA	Asháninka	Sepahua	Urubamba	CORPIAA - AIDSESEP
23	CHEROPIARI	Asháninka	Tahuanía	s/i	CORPIAA - AIDSESEP

DEPARTAMENTO: UCAYALI (Reconocimiento)

N°	NOMBRE DE LA COMUNIDAD	PUEBLO INDÍGENA	DISTRITO	RIO	FUENTE
24	SANTA ISABEL DE TAHUANIA	Asháninka	Tahuanía	Tahuanía (MD)	CORPIAA - AIDSESEP
25	TIERRA PROMETIDA	Asháninka	Tahuanía	Tahuanía	CORPIAA - AIDSESEP
26	TSIMEPANKO	Asháninka	Tahuanía	Tahuanía (MD)	CORPIAA - AIDSESEP
27	NUEVA BELLA	Asháninka	Yurúa	Yurúa (MI) - Huacapishtea (Q) (MI)	ORAU - AIDSESEP
28	NUEVO EDEN	Asháninka	Yurúa		ORAU - AIDSESEP
29	PUERTO DOS	Asháninka	Yurúa		ORAU - AIDSESEP
30	SELVA VIRGEN	Ashéninka	Yurúa	Yurúa (MI) Platanal (Q)	ORAU - AIDSESEP
PROVINCIA: CORONEL PORTILLO					
31	NUEVA BÉLGICA	Shipibo Conibo	Calleria	Ucayali	ORAU - AIDSESEP
32	ANTIGUO AHUAYPA	Shipibo Conibo	Iparía	Ucayali (MI)	ORAU - AIDSESEP
33	MANGUAL	Asháninka	Iparía	Sheshea (MI)	ORAU - AIDSESEP
34	NUEVA MILLA	Asháninka	Iparía	Sheshea (MI)	ORAU - AIDSESEP
35	NUEVA VILLASOL	Asháninka	Iparía	Ucayali	ORAU - AIDSESEP
36	SOBATEIRO	Asháninka	Iparía	Sheshea (MI) Sobateiro (Q)	ORAU - AIDSESEP
37	UNIÓN PIÉROLA	Asháninka	Iparía	Sheshea	ORAU - AIDSESEP
38	23 DE SETIEMBRE	Asháninka	Iparía		ORAU - AIDSESEP
39	SAWETO	Asháninka	Masisea	Alto Tamaya	ORAU - AIDSESEP
PROVINCIA: PADRE ABAD					
40	SANTA ROSITA DE APUA	Shipibo Conibo	Padre Abad	Santa Ana - Apua (Q)	ORAU - AIDSESEP
PROVINCIA: PURUS					
41	FLOR DE MAYO	Sharanahua	Purús	Purús	ORAU - AIDSESEP
42	NUEVO PARAÍSO ASHÁNINKA	Asháninka	Purús	Purús (MI)	ORAU - AIDSESEP
43	PARAISO DEL PURUS	Asháninka	Purús	Purús (MI)	ORAU - AIDSESEP
44	SINAI	Asháninka	Purús	Purús	ORAU - AIDSESEP

MECANISMO DEDICADO ESPECÍFICO PARA LOS PUEBLOS INDIGENAS Y COMUNIDADES LOCALES EN PERÚ
DEMANDA DE COMUNIDADES NATIVAS PARA TITULACIÓN

DEPARTAMENTO: UCAYALI

N°	NOMBRE DE LA COMUNIDAD	PUEBLO INDÍGENA	DISTRITO	RÍO	FAMILIAS	POBLACIÓN	RECONOCIDAS E INSCRITAS			FUENTE
							RESOLUCIÓN	FECHA	SUNARP	
PROVINCIA : ATALAYA										
1	ALTO COHENGUA	Asháninka	Antonio Raymondi	Cohengua			R.D.R.S. 162-2007-GRU-P-DRSAU	14/11/2007	s/í	Directorio COFOPRI 2009 (dt)
2	BOCA MATIMPIRONI	Ashéninka	Antonio Raymondi	Sector Oventeni	27	109	R.D.R.S. 155-2013-GRU-P-DRSAU	04/01/2013	s/í	DRA Ucayali
3	CENTRO LAGARTO JUVENIL	Asháninka	Antonio Raymondi	Agua Negra (Q)			R.D.R.S. 101-2009-GRU-P-DRSAU	14/07/2009	s/í	Directorio COFOPRI 2009 (dt)
4	MANICHARI	Asháninka	Antonio Raymondi	s/í			R.D.R.S. 141-2010-GRU-P-DRSAU	22/10/2010	s/í	DRA Ucayali
5	NUEVA VISTA VILLA SOL	Asháninka	Antonio Raymondi	s/í			R.D.R.S. 269-2008-GRU-P-DRSAU	10/11/2008	s/í	Directorio COFOPRI 2009 (dt)
6	PAMATHANTHANI	Ashéninka	Antonio Raymondi	Raya (Q)	33	116	R.D. 043-81-ORDL-DRAA	20/02/1981	s/í	Directorio DGRAAR 1986
7	PAUCARMAYO	Asháninka	Antonio Raymondi	Mapuya			R.D.R.S. 104-2004-GRU-DRSAU	23/06/2004	s/í	Directorio COFOPRI 2009 (dt)
8	SANTA ELENA DE YANAYACU	Asháninka	Antonio Raymondi	Cohengua			R.D.R.S. 274-2008-GRU-P-DRSAU	10/11/2008	s/í	Directorio COFOPRI 2009 (dt)
9	TIAHUANASQUI	Ashéninka	Antonio Raymondi	Gran Pajonal			R.D.R.S. 122-2006-GRU-P-DRSAU	22/08/2006	s/í	Directorio COFOPRI 2009 (dt)
10	UNIÓN SELVA ALTO SHINTIVANI	Ashéninka	Antonio Raymondi	Gran Pajonal	10	50	R.D.R.S. 122-2013-GRU-P-DRSAU	20/03/2013	s/í	DRA - Ucayali
11	REMOQUE	Asháninka	Sepahua	Urubamba (MI) Motelo (Q)	18	63	R.S.R.S. 007-2005-GRUP-P-DRSAU	19/01/2005	s/í	Directorio COFOPRI 2009 (dt)
12	SANTA ROSA DE SERJALI	Asháninka	Sepahua	Mishahua (Q)			R.S.R.S. 098-2005-GRUP-P-DRSAU	12/05/2005	s/í	Directorio COFOPRI 2009 (dt)
13	BENAJEMA	Shipibo Conibo	Tahuanía	Genepanshea (Q)	12	90	R.D.R.S. 177-2010-GRU-P-DRSAU	14/12/2010	s/í	DRA Ucayali
14	COLPA	Asháninka	Tahuanía	Genepanshea (Q)	0	0	R.D.R.S. 100-2009-GRU-P-DRSAU	14/07/2009	s/í	Directorio COFOPRI 2009 (dt)
15	NUEVA FENICIA	Shipibo Conibo	Tahuanía	Ucayali (MD)			R.D. 176-2010-GRU-P-DRSAU	14/12/2010	s/í	DRA Ucayali
16	NUEVA SANTA ROSA DE TAHUANIA	Asháninka	Tahuanía	Tahuania			R.D.R.S. 271-2008-GRU-P-DRSAU	10/11/2008	s/í	Directorio COFOPRI 2009 (dt)
17	NUEVO CELENDIN	Asháninka	Tahuanía	Ucayali (MI)	22	77	R.D.R.S. 047-2009-GRU-P-DRSAU	31/03/2009	s/í	Directorio COFOPRI 2009 (dt)
18	SAN JOSÉ DE NUEVA ITALIA	Shipibo Conibo	Tahuanía	Ucayali (MD)	29	100	R. 072-74-OAE-ORAMS-V	04/12/1974	s/í	Directorio DGRAAR 1986
19	CAPIRUSHARI	Asháninka	Yurúa	s/í			R.D.R.S. 197-2008-GRU-P-DRSAU	11/07/2008	s/í	Directorio COFOPRI 2009 (dt)
20	NUEVA LUZ DE ARARA	Asháninka	Yurúa	Huacapishtea (Q)			R.D.R.S. 118-2004-GRU-P-DRSAU	27/07/2004	s/í	Directorio COFOPRI 2009 (dt)
21	NUEVA SANTA ANA	Asháninka	Yurúa	s/í			R.D.R.S. 212-2007-GRU-P-DRSAU	27/12/2007	s/í	Directorio COFOPRI 2009 (dt)
22	ONCONASHARI	Asháninka	Yurúa	Huacapishtea (Q)			R.D.R.S. 119-2004-GRU-P-DRSAU	27/07/2004	s/í	Directorio COFOPRI 2009 (dt)
23	SHONIRO	Asháninka	Yurúa	Huacapishtea (Q)			R.D.R.S. 213-2007-GRU-P-DRSAU	27/12/2007	s/í	Directorio COFOPRI 2009 (dt)

DEPARTAMENTO: UCAYALI (Titulación)

N°	NOMBRE DE LA COMUNIDAD	PUEBLO INDÍGENA	DISTRITO	RÍO	FAMILIAS	POBLACIÓN	RECONOCIDAS E INSCRITAS			FUENTE
							RESOLUCIÓN	FECHA	SUNARP	
PROVINCIA : CORONEL PORTILLO										
24	KORIN BARI	Shipibo Conibo	Callería	Ucayali (MD) - Tacshitea			R.D.R.S. 014-2010-GRU-P-DRSAU	28/01/2010	s/i	DRA Ucayali
25	SAASA	Awajun	Callería	Utuquinía			R.D.R.S. 270-2008-GRU-P-DRSAU	10/11/2008	s/i	Directorio COFOPRI 2009 (dt)
26	SAN JUAN DE MIRAFLORES	Shipibo	Callería	s/i			R.D.R.S. 161-2006-GRU-P-DRSAU	20/10/2006	s/i	Directorio COFOPRI 2009 (dt)
27	SOL DEL ORIENTE	Asháninka	Callería	Mazaray (Q)	14	49	R.D.R.S. 110-2006-GRU-P-DRSAU	18/06/2006	s/i	Directorio COFOPRI 2009 (dt)
28	MONTE SION DE SHESHEA	Asháninka	Iparía	s/i			R.D.R.S. 084-2008-GRU-P-DRSAU	28/03/2008	s/i	Directorio COFOPRI 2009 (dt)
29	NUEVA VIDA DE SHESHEA	Asháninka	Iparía	Sheshea (MD)	27	129	R.D.R.S. 036-2008-GRU-P-DRSAU	11/02/2008	s/i	Directorio COFOPRI 2009 (dt)
30	NUEVA VILLA SOL	Shipibo	Iparía	s/i			R.D.R.S. 030-2007-GRU-P-DRSAU	13/03/2007	s/i	Directorio COFOPRI 2009 (dt)
31	NUEVA UNIÓN	Shipibo Conibo	Iparía	Ucayali			R.D.R.S. 0320-2000-CTARU-DRSA	22/06/1905	s/i	Directorio COFOPRI 2009 (dt)
32	ALTO TAMAYA	Asháninka	Masisea	Tamaya (MI) Putaya (Q)	36	132	R.D.R.S. 045-2003-GRU-P-DRSAU	22/04/2003	s/i	Directorio COFOPRI 2009 (dt)
33	CAMETSARI QUIPATSI	Asháninka	Masisea	Tamaya			R.D.R.S. 041-2006-GRU-P-DRSAU	06/03/2006	s/i	Directorio COFOPRI 2009 (dt)
34	NUEVA AMAZONIA DE TOMAJAO	Asháninka	Masisea	Tamaya	16	74	R.D.R.S. 040-2006-GRU-P-DRSAU	09/03/2006	s/i	Directorio COFOPRI 2009 (dt)
35	NUEVA CALIFORNIA DE SHATAÑYA	Asháninka	Masisea	Shatañya (MD)	24	84	R.D.R.S. 020-2006-GRU-P-DRSAU	03/02/2006	s/i	Directorio COFOPRI 2009 (dt)
36	SOL NACIENTE	Shipibo	Masisea	Ucayali (MI)			R.D.R.S. 0190-2000-CTARU-DRSA	22/06/1905	s/i	Directorio COFOPRI 2009 (
37	NUEVO SAN JUAN Km. 13.5	Shipibo	Yarinacocha	Km 13.5 carret. F. Basadre			R.D.R.S. 299-2008-GRU-P-DRSAU	16/12/2008	s/i	Directorio COFOPRI 2009 (dt)
38	SAN SALVADOR	Shipibo Conibo	Yarinacocha	Rupashca (Q)	30	105	R.D. 00393-99-CTARU-DSRA	24/09/1999	s/i	Directorio PETT 1999
PROVINCIA : PADRE ABAD										
39	KANTASH	Awajun	Irazola	F.Basadre Km 72 int. 25 Km	23	89	R.D.R.S. 134-2009-GRU-P-DRSAU	12/10/2009	P.E. 11048303	Directorio COFOPRI 2009 (dt)
40	KOKAMA UNIDA ECOLOGICA	Shipibo	Curimana	Zanja Seca (Q)			R.D.R.S. 156-2005-GRU-P-DRSAU	01/08/2005	s/i	Directorio COFOPRI 2009 (dt)
PROVINCIA : PURUS										
41	DINA	Sharanahua	Purús	Purús			R.D.R.S. 065-2005-GRU-P-DRSAU	30/03/2005	s/i	Directorio COFOPRI 2009 (dt)
42	GRAN VIÑA DEL PURUS	Asháninka	Purús				R.D.R.S. 102-2009-GRU-P-DRSAU	17/07/2009	s/i	Directorio COFOPRI 2009 (dt)
43	NUEVA ESPERANZA	Cashinahua	Purús	Purús (MI)	27	135	R.D.R.S. 064-2005-GRU-P-DRSAU	30/03/2005	s/i	Directorio COFOPRI 2009 (dt)
44	NUEVO SAN MARTIN	Cashinahua	Purús	Purús (MI)	30	139	R.D.R.S. 066-2005-GRU-P-DRSAU	30/03/2005	s/i	Directorio COFOPRI 2009 (dt)
45	PANKIRENTSY	Asháninka	Purús	Purús (MI)	16	59	R.D.R.S. 148-2005-GRU-P-DRSAU	30/03/2005	s/i	Directorio COFOPRI 2009 (dt)
46	RENACIMIENTO ASHANINKA	Asháninka	Purús				R.D.R.S. 0103-2009-GRU-P-DRSAU	17/07/2009	s/i	Directorio COFOPRI 2009 (dt)
TOTAL :					394	1600				

MECANISMO DEDICADO ESPECÍFICO PARA LOS PUEBLOS INDIGENAS Y COMUNIDADES LOCALES EN PERÚ
DEMANDA DE COMUNIDADES NATIVAS PARA AMPLIACIÓN

DEPARTAMENTO: UCAYALI

N°	NOMBRE DE LA COMUNIDAD	PUEBLO INDÍGENA	DISTRITO	RÍO	FAMILIAS	POBLACIÓN	TITULADAS			FUENTE
							RESOLUCIÓN	FECHA	SUNARP	
PROVINCIA : ATALAYA										
1	BOBINZANA	Asháninka	Antonio Raymondi	Inuya (MI)	15		R.M. 00552-92-AG	20/08/1992	T76 - F29 - A1	Directorio PETT 1999
2	BUENOS AIRES	Asháninka	Antonio Raymondi	Tambo (MD)			R.M.00773-83-AG/DGRAAR	03/08/1983	s/i	Directorio DGRAAR 1986 CART - CONAP
3	CAPAJERIATO	Asháninka	Antonio Raymondi	Urubamba (MI)	9		R.M. 00626-92-AG	02/09/1992	s/i	Directorio PETT 1999
4	GALILEA	Asháninka	Antonio Raymondi	Ucayali (MD)	22		R.M. 00546-92-AG	20/08/1992	T75-F249-A1	Directorio PETT 1999
5	OJEAYO	Asháninka	Antonio Raymondi	Inuya (MD)	36		R.M. 00399-84-AG/DGRAAR	22/06/1984	Ficha 01097944	Directorio DGRAAR 1986
6	PUERTO ESPERANZA	Asháninka	Antonio Raymondi	Ucayali (MD)	18		R.M. 0244-93-AG	12/07/1993	T76-F337-A1	Directorio PETT 1999
7	RAYA	Yaminahua	Antonio Raymondi	Mapuya (MD) (MI)	21		R.M. 00633-92-AG	02/09/1992	T76 - F95 - A1	Directorio PETT 1999
8	SAN JUAN DE INUYA	Asháninka	Antonio Raymondi	Inuya (MD) (MI)	25		R.M. 0144-93-AG	12/07/1993	T76 - F329 - A1	Directorio PETT1999
9	ALTO ARUYA	Asháninka	Tahuanía	Ucayali (MI)-Aruya (Q)	30	178	R.M. 00450-85-AG/DGRAAR	22/07/1985	s/i	Directorio DGRAAR 1986
10	BAJO ARUYA	Asháninka	Tahuanía	Ucayali (MI)-Aruya (Q)	25	109	R.M. 1632-75-DGRA-AR	13/06/1975	s/i	Directorio DGRAAR 1986
11	FERNANDO STHAL	Shipibo Conibo	Tahuanía	Shahuaya (Q)	45		R.D. 1630-75-DGRA-AR	13/06/1975	Ficha 009213	Directorio DGRAAR 1986
12	SEMPAYA	Shipibo Conibo	Tahuanía	Ucayali (MD) (MI)	99	478	R.D. 1649-75-DGRA-AR	13/06/1975	Ficha 015646	Directorio DGRAAR 1986
13	QUEMPITIARI	Asháninka	Tahuanía	Ucayali (MI)	42	181	R.D. 00549-92-AG	20/08/1992	T76 - F193 - A1	Directorio PETT 1999
14	QUIPACHARI	Asháninka	Tahuanía	Ucayali (MI)	23	78	R.M. 0625-92-AG	02/09/1992	T76 - F21 - A1	Directorio PETT 1999
15	DORADO	Yaminahua	Yurúa	Yurúa (MD) (MI)	21	92	R.M. 0244-93-AG	12/07/1993	T76 - F287 - A1	Directorio PETT 1999
16	DULCE GLORIA	Asháninka	Yurúa	Yurúa (MD) (MI)	25	96	R.M. 0244-93-AG	12/07/1993	T76 - F283 - A1	Directorio PETT 1999
17	NUEVA VICTORIA	Asháninka	Yurúa	Yurúa (MD) (MI)	10	41	R.M. 0244-93-AG	12/07/1993	T76 - F261 - A1	Directorio PETT 1999
18	SAN PABLO	Yaminahua	Yurúa	Yurúa (MD) (MI)	48	168	R.M. 0244-93-AG	12/07/1993	T76 - F281 - A1	Directorio PETT 1999
19	SANTA ROSA	Amahuaca	Yurúa	Yurúa (MD) (MI)	15	31	R.D.R. 00056-97-CTARU-DRA	27/02/1997	T89 - F331 - A1	Directorio PETT 1999
PROVINCIA : CORONEL PORTILLO										
20	CALLERIA	Shipibo Conibo	Calleria	Ucayali (MD) Calleria (Q)	96	426	R.M. 00408-84-AG-DGRAAR	22/06/1984	Ficha 009667	Directorio DGRAAR 1986

DEPARTAMENTO: UCAYALI (Ampliación)

N°	NOMBRE DE LA COMUNIDAD	PUEBLO INDÍGENA	DISTRITO	RÍO	FAMILIAS	POBLACIÓN	TITULADAS			FUENTE
							RESOLUCIÓN	FECHA	SUNARP	
21	NUEVO SAPOSOA	Shipibo Conibo	Calleria	Ucayali (MI)	35	184	R.D. 3982-76-DGRA-AR	09/08/1976	s/i	Directorio DGRAAR 1986
22	PANAILLO	Shipibo Conibo	Calleria	Ucayali (MI)	34	158	R.D. 4214-75-DGRAAR	19/11/1975	Ficha 009457	Directorio DGRAAR 1986
23	PATRIA NUEVA DE MEDIACION CALLERIA	Shipibo Conibo	Calleria	Calleria (MD) (MI)	39	175	R.M. 0497-83-AG/DGRAAR	20/06/1983	Ficha 031679	Directorio DGRAAR 1986
24	SANTA LUCIA	Shipibo Conibo	Calleria	Ucayali (MD)	30		R.M. 01043-87-AG-DGRA/AR	30/12/1987	Ficha 010089	Directorio PETT 1999
25	SANTA ISABEL DE BAHUANISHO	Shipibo Conibo	Calleria	Ucayali (MI)	70		R.M. 00400-84-AG/DGRAAR	22/06/1984	s/i	Directorio DGRAAR 1986
26	NUEVO SAMARIA	Shipibo Conibo	Iparía	Ucayali (MI)	71		R.M. 00390-84-AG/DGRAAR	22/06/1984	Ficha 009885	Directorio DGRAAR 1986
27	SANTA ROSA DE SHESHEA	Asháninka	Iparía	Sheshea (MI)	13	57	R.M. 00052-92-AG	21/02/1992	T74 - F99 - A1	Directorio PETT 1999
28	SAN MIGUEL DE CHAMBIRA	Asháninka	Masisea	Tamaya (MD)	22		R.D.R. 000424-96-CTARU-DRA	31/12/1996	T89-F215-A1	Directorio PETT 1999
29	SANTA ROSA DE TAMAYA Y TIPISHCA	Shipibo Conibo	Masisea	Ucayali (MD)	26	152	R.D. 2420-75-DGRA-AR	22/07/1975	Ficha 010462	Directorio DGRAAR 1986
30	VISTA ALEGRE DE BOCA DE PACHITEA	Shipibo Conibo	Masisea	Ucayali (MI)	88	425	R.D. 1633-75-DGRA-AR	13/06/1975	Ficha 009220	Directorio DGRAAR 1986
31	SHAMBO PORVENIR	Cashibo Cacataibo	Nueva Requena	Aguaytía (MI)	59	286	R.D. 4209-75-DGRAAR	19/11/1975	Ficha 009228	Directorio DGRAAR 1986
32	SAN FRANCISCO	Shipibo Conibo	Yarinacocha	Yarinacocha (Lgo)	110	620	R.D. 4308-75-DGRA-AR	24/11/1975	Ficha 009222	Directorio DGRAAR 1986
PROVINCIA : PADRE ABAD										
33	PUERTO AZUL	Cashibo	Padre Abad	Aguaytía (MI)	75	283	R.D.R.S. 136-2006-GRU-P-DRSAU	15/09/2006	P.E. 11028029	Directorio COFOPRI 2009 (dt)
34	SANTA ROSA	Shipibo Conibo	Padre Abad	Aguaytía (MD)	152	582	R.D. 3183-76-DGRA/AR	17/06/1976	s/i	Directorio DGRAAR 1986
TOTAL :					1,449	4,800				

PRESUPUESTO

Presupuesto para atender la demanda de saneamiento territorial por departamentos* (a diciembre del 2013 estimada en una cuantificación del 80% de la demanda real)

Departamentos	Reconocimiento		Titulación		Ampliación		Total
	CCNN	US \$	CCNN	US \$	CCNN	US \$	US \$
Amazonas	22	66,910	7	100,380	37	450,510	617,800
Ayacucho	0	0	5	57,500	1	13,300	70,800
Cajamarca	0	0	0	0	0	0	0
Cusco	3	8,964	5	59,100	15	148,150	216,214
Huánuco	1	6,330	6	85,090	6	85,090	176,510
Junín	12	29,190	18	169,060	28	235,880	434,130
Loreto	165	535,695	467	6'906,232	106	1'490,260	8'932,187
Madre De Dios	3	9,717	6	82,480	17	213,730	305,927
Pasco	9	21,380	23	226,170	16	166,260	413,810
San Martín	35	90,775	33	419,650	4	51,500	561,925
Ucayali	44	143,432	46	648,560	34	471,390	1'263,382
Total	294	912,393	616	8'754,222	264	3'326,070	12'992,685

* Estimado para trabajos de campo y gabinete, sin incluir el aporte de las regiones agrarias (personal técnico)

Fuente: Elaboración propia en base a datos AIDESEP y CONAP

**PRESUPUESTO ESTIMADO PARA
RECONOCIMIENTO POR
DEPARTAMENTOS**

Presupuesto estimado para Reconocimiento de Comunidades Nativas *

Departamento: **AMAZONAS**

Tiempo por cc.nn.: 7 Días (4 días en campo y 3 días en gabinete)

Tiempo requerido: 22 cc.nn. por reconocer x 7 días = 154 días = 5 meses

Expediente reconocimiento: Por triplicado

Organización Regional: **ORPIAN-P**

PRESUPUESTO DE RECONOCIMIENTO	Unidad	N° de Unidad	Costo Unit (en US \$)	TOTAL (en US \$)
a) Costo Indirecto				
Personal: (nombre, posición, sueldo)				
1. Especialistas/Consultores (servicios no personales) DRA				12,000.00
1.1 Coordinador del Proyecto (aporte de la DRA)	Por mes	5	-	-
1.2 Abogado DRA (aporte de la DRA)	Por mes	5	-	-
1.3 Antropólogo DRA	Por mes	5	1,200.00	6,000.00
1.4 Técnico especialista SIG DRA	Por mes	5	1,200.00	6,000.00
2. Especialistas/Consultores (servicios no personal) AIDSESEP				6,000.00
2.1 Técnico especialista SIG	Por mes	5	1,200.00	6,000.00
3. Gastos administrativos, incluye apoyo institucional				1,830.00
3.1 Útiles de oficina	Por mes	5	75.00	375.00
3.2 Teléfono / fax / internet	Por mes	5	25.00	125.00
3.3 Luz, agua	Por mes	5	30.00	150.00
3.4 Útiles de limpieza	Por mes	5	20.00	100.00
3.5 Mantenimiento local, Coffe break, reuniones con aliados	trimestre	2	50.00	100.00
3.6 Movilidad local	trimestre	2	40.00	80.00
3.7 Publicación notificación medios de prensa	trimestre	2	25.00	50.00
3.8 Gastos bancarios	Por mes	5	10.00	50.00
3.9 Auditoria	Por 22 c n	1	800.00	800.00
4. Otros (especificar)				
Total costo indirecto				19,830.00
b) Costo directo				
1, Todas las comunidades nativas del departamento de AMAZONAS se encuentran reconocidos e inscritos en los Registros Públicos (SUNARP)				47,080.00
Actividad 1.1 Elaborar el censo poblacional, el estudio socio económico, estatutos, elección de la junta directiva y croquis de ubicación georeferenciado de comunidades nativas	cc.nn.	22	1,835.00	40,370.00
Actividad 1.2 Apoyar a la DRA en la organización del expediente de reconocimiento de la comunidad nativa para su aprobación mediante Resolución Directoral	cc.nn.	22	145.00	3,190.00
Actividad 1.3 Apoyar en la inscripción de la personería jurídica de la comunidad nativa en la SUNARP	cc.nn.	22	160.00	3,520.00
Total costo directo				47,080.00
Total costo Reconocimiento				66,910.00

*Presupuesto estimado para trabajos de campo y gabinete, sin incluir el requerimiento de la Región Agraria.

Presupuesto estimado para Reconocimiento de Comunidades Nativas *

Departamento: **CUSCO**

Tiempo por cc.nn.: 7 Días (4 días en campo y 3 días en gabinete)

Tiempo requerido: 3 cc.nn. por reconocer x 7 días = 21 días = 1 mes

Expediente reconocimiento: Por triplicado

Organización Regional: **COMARU**

PRESUPUESTO DE RECONOCIMIENTO	Unidad	N° de Unidad	Costo Unit (en US \$)	TOTAL (en US \$)
a) Costo Indirecto				
Personal: (nombre, posición, sueldo)				
1. Especialistas/Consultores (servicios no personales) DRA				2,300.00
1.1 Coordinador del Proyecto (aporte de la DRA)	Por mes	1	-	-
1.2 Abogado DRA (aporte de la DRA)	Por mes	1	-	-
1.3 Antropólogo DRA	Por mes	1	1,150.00	1,150.00
1.4 Técnico especialista SIG DRA	Por mes	1	1,150.00	1,150.00
2. Especialistas/Consultores (servicios no personal) AIDSESEP				1,150.00
2.1 Técnico especialista SIG	Por mes	1	1,150.00	1,150.00
3. Gastos administrativos, incluye apoyo institucional				375.00
3.1 Útiles de oficina	Por mes	1	75.00	75.00
3.2 Teléfono / fax / internet	Por mes	1	25.00	25.00
3.3 Luz, agua	Por mes	1	30.00	30.00
3.4 Útiles de limpieza	Por mes	1	20.00	20.00
3.5 Mantenimiento local, Coffe break, reuniones con alidados	trimestre	1	50.00	50.00
3.6 Movilidad local	trimestre	1	40.00	40.00
3.7 Publicación notificación medios de prensa	trimestre	1	25.00	25.00
3.8 Gastos bncarios	Por mes	1	10.00	10.00
3.9 Auditoria	Por 3 c n	1	100.00	100.00
4. Otros (especificar)				
Total costo indirecto				3,825.00
b) Costo directo				
1, Todas las comunidades nativas del departamento de CUSCO se encuentran reconocidos e inscritos en los Registros Públicos (SUNARP)				5,139.00
Actividad 1.1 Elaborar el censo poblacional, el estudio socio económico, estatutos, elección de la junta directiva y croquis de ubicación georeferenciado de comunidades nativas	cc.nn.	3	1,368.00	4,104.00
Actividad 1.2 Apoyaqr a la DRA en la organización del expediente de reconocimiento de la comunidad nativa para su aprobación mediante Resolución Directoral	cc.nn.	3	175.00	525.00
Actividad 1.3 Apoyar en la inscripción de la personería jurídica de la comunidad nativaq en la SUNARP	cc.nn.	3	170.00	510.00
Total costo directo				5,139.00
Total costo Reconocimiento				8,964.00

*Presupuesto estimado para trabajos de campo y gabinete, sin incluir el requerimiento de la Región Agraria.

Presupuesto estimado para Reconocimiento de Comunidades Nativas *

Departamento: **HUANUCO**

Tiempo por cc.nn.: 7 Días (4 días en campo y 3 días en gabinete)

Tiempo requerido: 1 cc.nn. por reconocer x 7 días = 7 días = 1 mes

Expediente reconocimiento: Por triplicado

Organización Regional: **ORAU**

PRESUPUESTO DE RECONOCIMIENTO	Unidad	N° de Unidad	Costo Unit (en US \$)	TOTAL (en US \$)
a) Costo Indirecto				
Personal: (nombre, posición, sueldo)				
1. Especialistas/Consultores (servicios no personales) DRA				2,400.00
1.1 Coordinador del Proyecto (aporte de la DRA)	Por mes	1	-	-
1.2 Abogado DRA (aporte de la DRA)	Por mes	1	-	-
1.3 Antropólogo DRA	Por mes	1	1,200.00	1,200.00
1.4 Técnico especialista SIG DRA	Por mes	1	1,200.00	1,200.00
2. Especialistas/Consultores (servicios no personal) AIDSESEP				1,200.00
2.1 Técnico especialista SIG	Por mes	1	1,200.00	1,200.00
3. Gastos administrativos, incluye apoyo institucional				375.00
3.1 Útiles de oficina	Por mes	1	75.00	75.00
3.2 Teléfono / fax / internet	Por mes	1	25.00	25.00
3.3 Luz, agua	Por mes	1	30.00	30.00
3.4 Útiles de limpieza	Por mes	1	20.00	20.00
3.5 Mantenimiento local, Coffe break, reuniones con aliados	trimestre	1	50.00	50.00
3.6 Movilidad local	trimestre	1	40.00	40.00
3.7 Publicación notificación medios de prensa	trimestre	1	25.00	25.00
3.8 Gastos bancarios	Por mes	1	10.00	10.00
3.9 Auditoria	Por 1 c n	1	100.00	100.00
4. Otros (especificar)				
Total costo indirecto				3,975.00
b) Costo directo				
1, Todas las comunidades nativas del departamento de HUANUCO se encuentran reconocidos e inscritos en los Registros Públicos (SUNARP)				2,355.00
Actividad 1.1 Elaborar el censo poblacional, el estudio socio económico, estatutos, elección de la junta directiva y croquis de ubicación georeferenciado de comunidades nativas	cc.nn.	1	2,030.00	2,030.00
Actividad 1.2 Apoyar a la DRA en la organización del expediente de reconocimiento de la comunidad nativa para su aprobación mediante Resolución Directoral	cc.nn.	1	175.00	175.00
Actividad 1.3 Apoyar en la inscripción de la personería jurídica de la comunidad nativa en la SUNARP	cc.nn.	1	150.00	150.00
Total costo directo				2,355.00
Total costo Reconocimiento				6,330.00

*Presupuesto estimado para trabajos de campo y gabinete, sin incluir el requerimiento de la Región Agraria.

Presupuesto estimado para Reconocimiento de Comunidades Nativas *

Departamento: **JUNIN**

Tiempo por cc.nn.: 7 Días (4 días en campo y 3 días en gabinete)

Tiempo requerido: 12 cc.nn. por reconocer x 7 días = 84 días = 3 meses

Expediente reconocimiento: Por triplicado

Organización Regional: **ARPI-SC**

PRESUPUESTO DE RECONOCIMIENTO	Unidad	N° de Unidad	Costo Unit (en US \$)	TOTAL (en US \$)
a) Costo Indirecto				
Personal: (nombre, posición, sueldo)				
1. Especialistas/Consultores (servicios no personales) DRA				6,900.00
1.1 Coordinador del Proyecto (aporte de la DRA)	Por mes	3	-	-
1.2 Abogado DRA (aporte de la DRA)	Por mes	3	-	-
1.3 Antropólogo DRA	Por mes	3	1,150.00	3,450.00
1.4 Técnico especialista SIG DRA	Por mes	3	1,150.00	3,450.00
2. Especialistas/Consultores (servicios no personal) AIDSESEP				3,450.00
2.1 Técnico especialista SIG	Por mes	3	1,150.00	3,450.00
3. Gastos administrativos, incluye apoyo institucional				1,200.00
3.1 Útiles de oficina	Por mes	3	75.00	225.00
3.2 Teléfono / fax / internet	Por mes	3	25.00	75.00
3.3 Luz, agua	Por mes	3	30.00	90.00
3.4 Útiles de limpieza	Por mes	3	20.00	60.00
3.5 Mantenimiento local, Coffe break, reuniones con alidados	trimestre	3	50.00	150.00
3.6 Movilidad local	trimestre	3	40.00	120.00
3.7 Publicación notificación medios de prensa	trimestre	3	25.00	50.00
3.8 Gastos bncarios	Por mes	3	10.00	30.00
3.9 Auditoria	Por 12 c n	1	400.00	400.00
4. Otros (especificar)				
Total costo indirecto				11,550.00
b) Costo directo				
1, Todas las comunidades nativas del departamento de JUNIN se encuentran reconocidos e inscritos en los Registros Públicos (SUNARP)				17,640.00
Actividad 1.1 Elaborar el censo poblacional, el estudio socio económico, estatutos, elección de la junta directiva y croquis de ubicación georeferenciado de comunidades nativas	cc.nn.	12	1,219.00	14,520.00
Actividad 1.2 Apoyar a la DRA en la organización del expediente de reconocimiento de la comunidad nativa para su aprobación mediante Resolución Directoral	cc.nn.	12	135.00	1,620.00
Actividad 1.3 Apoyar en la inscripción de la personería jurídica de la comunidad nativa en la SUNARP	cc.nn.	12	125.00	1,599.00
Total costo directo				17,640.00
Total costo Reconocimiento				29,190.00

*Presupuesto estimado para trabajos de campo y gabinete, sin incluir el requerimiento de la Región Agraria.

Presupuesto estimado para Reconocimiento de Comunidades Nativas *

Departamento: **LORETO** (provincia Alto Amazonas y Datem del Marañón)

Tiempo por cc.nn.: 7 Días (4 días en campo y 3 días en gabinete)

Tiempo requerido: 46 cc.nn. por reconocer x 7 días = 322 días = 11 meses

Expediente reconocimiento: Por triplicado

Organización Regional: **CORPI-SL**

PRESUPUESTO DE RECONOCIMIENTO	Unidad	N° de Unidad	Costo Unit (en US \$)	TOTAL (en US \$)
a) Costo Indirecto				
Personal: (nombre, posición, sueldo)				
1. Especialistas/Consultores (servicios no personales) DRA				26,400.00
1.1 Coordinador del Proyecto (aporte de la DRA)	Por mes	11	-	-
1.2 Abogado DRA (aporte de la DRA)	Por mes	11	-	-
1.3 Antropólogo DRA	Por mes	11	1,200.00	13,200.00
1.4 Técnico especialista SIG DRA	Por mes	11	1,200.00	13,200.00
2. Especialistas/Consultores (servicios no personal) AIDSESEP				13,200.00
2.1 Técnico especialista SIG	Por mes	11	1,200.00	13,200.00
3. Gastos administrativos, incluye apoyo institucional				3,020.00
3.1 Útiles de oficina	Por mes	11	75.00	825.00
3.2 Teléfono / fax / internet	Por mes	11	25.00	275.00
3.3 Luz, agua	Por mes	11	30.00	330.00
3.4 Útiles de limpieza	Por mes	11	20.00	220.00
3.5 Mantenimiento local, Coffe break, reuniones con alidados	trimestre	4	50.00	200.00
3.6 Movilidad local	trimestre	4	40.00	160.00
3.7 Publicación notificación medios de prensa	trimestre	4	25.00	100.00
3.8 Gastos bncarios	Por mes	11	10.00	110.00
3.9 Auditoria	Por 46 c n	1	800.00	800.00
4. Otros (especificar)				
Total costo indirecto				42,620.00
b) Costo directo				
1, Todas las comunidades nativas del departamento de LORETO (provincia Alto Amazonas y Datem del Marañón) se encuentran reconocidos e inscritos en los Registros Públicos (SUNARP)				106,260.00
Actividad 1.1 Elaborar el censo poblacional, el estudio socio económico, estatutos, elección de la junta directiva y croquis de ubicación georeferenciado de comunidades nativas	cc.nn.	46	1,940.00	89,240.00
Actividad 1.2 Apoyar a la DRA en la organización del expediente de reconocimiento de la comunidad nativa para su aprobación mediante Resolución Directoral	cc.nn.	46	180.00	8,280.00
Actividad 1.3 Apoyar en la inscripción de la personería jurídica de la comunidad nativa en la SUNARP	cc.nn.	46	190.00	8,740.00
Total costo directo				106,260.00
Total costo Reconocimiento				148,880.00

*Presupuesto estimado para trabajos de campo y gabinete, sin incluir el requerimiento de la Región Agraria.

Presupuesto estimado para Reconocimiento de Comunidades Nativas *

Departamento: **LORETO**

Tiempo por cc.nn.: 7 Días (4 días en campo y 3 días en gabinete)

Tiempo requerido: 111 cc.nn. por reconocer x 7 días = 777 días = 26 meses

Expediente reconocimiento: Por triplicado

Organización Regional: **ORPIO**

PRESUPUESTO DE RECONOCIMIENTO	Unidad	N° de Unidad	Costo Unit (en US \$)	TOTAL (en US \$)
a) Costo Indirecto				
Personal: (nombre, posición, sueldo)				
1. Especialistas/Consultores (servicios no personales) DRA				62,400.00
1.1 Coordinador del Proyecto (aporte de la DRA)	Por mes	26	-	-
1.2 Abogado DRA (aporte de la DRA)	Por mes	26	-	-
1.3 Antropólogo DRA	Por mes	26	1,200.00	31,200.00
1.4 Técnico especialista SIG DRA	Por mes	26	1,200.00	31,200.00
2. Especialistas/Consultores (servicios no personal) AIDSESEP				31,200.00
2.1 Técnico especialista SIG	Por mes	26	1,200.00	31,200.00
3. Gastos administrativos, incluye apoyo institucional				7,595.00
3.1 Útiles de oficina	Por mes	26	75.00	1,950.00
3.2 Teléfono / fax / internet	Por mes	26	25.00	650.00
3.3 Luz, agua	Por mes	26	30.00	780.00
3.4 Útiles de limpieza	Por mes	26	20.00	520.00
3.5 Mantenimiento local, Coffe break, reuniones con aliados	trimestre	9	50.00	450.00
3.6 Movilidad local	trimestre	9	40.00	360.00
3.7 Publicación notificación medios de prensa	trimestre	9	25.00	225.00
3.8 Gastos bancarios	Por mes	26	10.00	260.00
3.9 Auditoria	Por 111cn	2	1,200.00	2,400.00
4. Otros (especificar)				
Total costo indirecto				101,195.00
b) Costo directo				
1, Todas las comunidades nativas del departamento de LORETO se encuentran reconocidos e inscritos en los Registros Públicos (SUNARP)				258,630.00
Actividad 1.1 Elaborar el censo poblacional, el estudio socio económico, estatutos, elección de la junta directiva y croquis de ubicación georeferenciado de comunidades nativas	cc.nn.	111	1,945.00	215,895.00
Actividad 1.2 Apoyar a la DRA en la organización del expediente de reconocimiento de la comunidad nativa para su aprobación mediante Resolución Directoral	cc.nn.	111	195.00	21,645.00
Actividad 1.3 Apoyar en la inscripción de la personería jurídica de la comunidad nativa en la SUNARP	cc.nn.	111	190.00	21,090.00
Total costo directo				258,630.00
Total costo Reconocimiento				359,825.00

*Presupuesto estimado para trabajos de campo y gabinete, sin incluir el requerimiento de la Región Agraria.

Presupuesto estimado para Reconocimiento de Comunidades Nativas *

Departamento: **LORETO** provincia UCAYALI

Tiempo por cc.nn.: 7 Días (4 días en campo y 3 días en gabinete)

Tiempo requerido: 8 cc.nn. por reconocer x 7 días = 56 días = 2 meses

Expediente reconocimiento: Por triplicado

Organización Regional: **ORAU**

PRESUPUESTO DE RECONOCIMIENTO	Unidad	N° de Unidad	Costo Unit (en US \$)	TOTAL (en US \$)
a) Costo Indirecto				
Personal: (nombre, posición, sueldo)				
1. Especialistas/Consultores (servicios no personales) DRA				4.800.00
1.1 Coordinador del Proyecto (aporte de la DRA)	Por mes	2	-	-
1.2 Abogado DRA (aporte de la DRA)	Por mes	2	-	-
1.3 Antropólogo DRA	Por mes	2	1,200.00	2,400.00
1.4 Técnico especialista SIG DRA	Por mes	2	1,200.00	2,400.00
2. Especialistas/Consultores (servicios no personal) AIDSESEP				2,400.00
2.1 Técnico especialista SIG	Por mes	2	1,200.00	2,400.00
3. Gastos administrativos, incluye apoyo institucional				750.00
3.1 Útiles de oficina	Por mes	2	75.00	150.00
3.2 Teléfono / fax / internet	Por mes	2	25.00	50.00
3.3 Luz, agua	Por mes	2	30.00	60.00
3.4 Útiles de limpieza	Por mes	2	20.00	40.00
3.5 Mantenimiento local, Coffe break, reuniones con alidados	trimestre	2	50.00	100.00
3.6 Movilidad local	trimestre	2	40.00	80.00
3.7 Publicación notificación medios de prensa	trimestre	2	25.00	50.00
3.8 Gastos bncarios	Por mes	2	10.00	20.00
3.9 Auditoria	Por 8 c n	1	200.00	200.00
4. Otros (especificar)				
Total costo indirecto				7,950.00
b) Costo directo				
1, Todas las comunidades nativas del departamento de LORETO provincia UCAYALI se encuentran reconocidos e inscritos en los Registros Públicos (SUNARP)				19,040.00
Actividad 1.1 Elaborar el censo poblacional, el estudio socio económico, estatutos, elección de la junta directiva y croquis de ubicación georeferenciado de comunidades nativas	cc.nn.	8	2,055.00	16,440.00
Actividad 1.2 Apoyaqr a la DRA en la organización del expediente de reconocimiento de la comunidad nativa para su aprobación mediante Resolución Directoral	cc.nn.	8	175.00	1,400.00
Actividad 1.3 Apoyar en la inscripción de la personería jurídica de la comunidad nativaq en la SUNARP	cc.nn.	8	150.00	1,200.00
Total costo directo				19,040.00
Total costo Reconocimiento				26,990.00

*Presupuesto estimado para trabajos de campo y gabinete, sin incluir el requerimiento de la Región Agraria.

Presupuesto estimado para Reconocimiento de Comunidades Nativas *

Departamento: **MADRE DE DIOS**

Tiempo por cc.nn.: 7 Días (4 días en campo y 3 días en gabinete)

Tiempo requerido: 3 cc.nn. por reconocer x 7 días = 21 días = 1 meses

Expediente reconocimiento: Por triplicado

Organización Regional: **FENAMAD**

PRESUPUESTO DE RECONOCIMIENTO	Unidad	N° de Unidad	Costo Unit (en US \$)	TOTAL (en US \$)
a) Costo Indirecto				
Personal: (nombre, posición, sueldo)				
1. Especialistas/Consultores (servicios no personales) DRA				2,300.00
1.1 Coordinador del Proyecto (aporte de la DRA)	Por mes	1	-	-
1.2 Abogado DRA (aporte de la DRA)	Por mes	1	-	-
1.3 Antropólogo DRA	Por mes	1	1,150.00	1,150.00
1.4 Técnico especialista SIG DRA	Por mes	1	1,150.00	1,150.00
2. Especialistas/Consultores (servicios no personal) AIDSESEP				1,150.00
2.1 Técnico especialista SIG	Por mes	1	1,150.00	1,150.00
3. Gastos administrativos, incluye apoyo institucional				375.00
3.1 Útiles de oficina	Por mes	1	75.00	75.00
3.2 Teléfono / fax / internet	Por mes	1	25.00	25.00
3.3 Luz, agua	Por mes	1	30.00	30.00
3.4 Útiles de limpieza	Por mes	1	20.00	20.00
3.5 Mantenimiento local, Coffe break, reuniones con aliados	trimestre	1	50.00	50.00
3.6 Movilidad local	trimestre	1	40.00	40.00
3.7 Publicación notificación medios de prensa	trimestre	1	25.00	25.00
3.8 Gastos bancarios	Por mes	1	10.00	10.00
3.9 Auditoria	Por 3 c n	1	100.00	100.00
4. Otros (especificar)				
Total costo indirecto				7,950.00
b) Costo directo				
1, Todas las comunidades nativas del departamento de MADRE DE DIOS se encuentran reconocidos e inscritos en los Registros Públicos (SUNARP)				19,040.00
Actividad 1.1 Elaborar el censo poblacional, el estudio socio económico, estatutos, elección de la junta directiva y croquis de ubicación georeferenciado de comunidades nativas	cc.nn.	3	1,650.00	16,440.00
Actividad 1.2 Apoyar a la DRA en la organización del expediente de reconocimiento de la comunidad nativa para su aprobación mediante Resolución Directoral	cc.nn.	3	144.00	432.00
Actividad 1.3 Apoyar en la inscripción de la personería jurídica de la comunidad nativa en la SUNARP	cc.nn.	3	170.00	510.00
Total costo directo				5,892.00
Total costo Reconocimiento				9,717.00

*Presupuesto estimado para trabajos de campo y gabinete, sin incluir el requerimiento de la Región Agraria.

Presupuesto estimado para Reconocimiento de Comunidades Nativas *

Departamento: **PASCO**

Tiempo por cc.nn.: 7 Días (4 días en campo y 3 días en gabinete)

Tiempo requerido: 9 cc.nn. por reconocer x 7 días = 21 días = 1 meses

Expediente reconocimiento: Por triplicado

Organización Regional: **ARPI-SC**

PRESUPUESTO DE RECONOCIMIENTO	Unidad	N° de Unidad	Costo Unit (en US \$)	TOTAL (en US \$)
a) Costo Indirecto				
Personal: (nombre, posición, sueldo)				
1. Especialistas/Consultores (servicios no personales) DRA				4,800.00
1.1 Coordinador del Proyecto (aporte de la DRA)	Por mes	2	-	-
1.2 Abogado DRA (aporte de la DRA)	Por mes	2	-	-
1.3 Antropólogo DRA	Por mes	2	1,200.00	2,400.00
1.4 Técnico especialista SIG DRA	Por mes	2	1,200.00	2,400.00
2. Especialistas/Consultores (servicios no personal) AIDSESEP				1,200.00
2.1 Técnico especialista SIG	Por mes	2	1,200.00	1,200.00
3. Gastos administrativos, incluye apoyo institucional				950.00
3.1 Útiles de oficina	Por mes	2	75.00	150.00
3.2 Teléfono / fax / internet	Por mes	2	25.00	50.00
3.3 Luz, agua	Por mes	2	30.00	60.00
3.4 Útiles de limpieza	Por mes	2	20.00	40.00
3.5 Mantenimiento local, Coffe break, reuniones con alidados	trimestre	2	50.00	100.00
3.6 Movilidad local	trimestre	2	40.00	80.00
3.7 Publicación notificación medios de prensa	trimestre	2	25.00	50.00
3.8 Gastos bncarios	Por mes	2	10.00	20.00
3.9 Auditoria	Por 9 c n	1	400.00	400.00
4. Otros (especificar)				
Total costo indirecto				8,150.00
b) Costo directo				
1, Todas las comunidades nativas del departamento de PASCO se encuentran reconocidos e inscritos en los Registros Públicos (SUNARP)				13,230.00
Actividad 1.1 Elaborar el censo poblacional, el estudio socio económico, estatutos, elección de la junta directiva y croquis de ubicación georeferenciado de comunidades nativas	cc.nn.	9	1,210.00	10,890.00
Actividad 1.2 Apoyaqr a la DRA en la organización del expediente de reconocimiento de la comunidad nativa para su aprobación mediante Resolución Directoral	cc.nn.	9	135.00	1,215.00
Actividad 1.3 Apoyar en la inscripción de la personería jurídica de la comunidad nativaq en la SUNARP	cc.nn.	9	125.00	1,125.00
Total costo directo				13,230.00
Total costo Reconocimiento				21,380.00

*Presupuesto estimado para trabajos de campo y gabinete, sin incluir el requerimiento de la Región Agraria.

Presupuesto estimado para Reconocimiento de Comunidades Nativas *

Departamento: **SAN MARTIN**

Tiempo por cc.nn.: 7 Días (4 días en campo y 3 días en gabinete)

Tiempo requerido: 35 cc.nn. por reconocer x 7 días = 245 días = 8 meses

Expediente reconocimiento: Por triplicado

Organización Regional: **CODEPISAM**

PRESUPUESTO DE RECONOCIMIENTO	Unidad	N° de Unidad	Costo Unit (en US \$)	TOTAL (en US \$)
a) Costo Indirecto				
Personal: (nombre, posición, sueldo)				
1. Especialistas/Consultores (servicios no personales) DRA				19,200.00
1.1 Coordinador del Proyecto (aporte de la DRA)	Por mes	8	-	-
1.2 Abogado DRA (aporte de la DRA)	Por mes	8	-	-
1.3 Antropólogo DRA	Por mes	8	1,200.00	9,600.00
1.4 Técnico especialista SIG DRA	Por mes	8	1,200.00	9,600.00
2. Especialistas/Consultores (servicios no personal) AIDSESEP				9,600.00
2.1 Técnico especialista SIG	Por mes	8	1,200.00	9,600.00
3. Gastos administrativos, incluye apoyo institucional				3,000.00
3.1 Útiles de oficina	Por mes	8	75.00	600.00
3.2 Teléfono / fax / internet	Por mes	8	25.00	200.00
3.3 Luz, agua	Por mes	8	30.00	240.00
3.4 Útiles de limpieza	Por mes	8	20.00	160.00
3.5 Mantenimiento local, Coffe break, reuniones con aliados	trimestre	8	50.00	400.00
3.6 Movilidad local	trimestre	8	40.00	320.00
3.7 Publicación notificación medios de prensa	trimestre	8	25.00	200.00
3.8 Gastos bancarios	Por mes	8	10.00	80.00
3.9 Auditoria	Por 9 c n	1	800.00	800.00
4. Otros (especificar)				
Total costo indirecto				31,800.00
b) Costo directo				
1, Todas las comunidades nativas del departamento de SAN MARTIN se encuentran reconocidos e inscritos en los Registros Públicos (SUNARP)				58,975.00
Actividad 1.1 Elaborar el censo poblacional, el estudio socio económico, estatutos, elección de la junta directiva y croquis de ubicación georeferenciado de comunidades nativas	cc.nn.	35	1,340.00	46,900.00
Actividad 1.2 Apoyar a la DRA en la organización del expediente de reconocimiento de la comunidad nativa para su aprobación mediante Resolución Directoral	cc.nn.	35	175.00	6,125.00
Actividad 1.3 Apoyar en la inscripción de la personería jurídica de la comunidad nativa en la SUNARP	cc.nn.	35	170.00	5,950.00
Total costo directo				58,975.00
Total costo Reconocimiento				90,775.00

*Presupuesto estimado para trabajos de campo y gabinete, sin incluir el requerimiento de la Región Agraria.

Presupuesto estimado para Reconocimiento de Comunidades Nativas *

Departamento: **UCAYALI** provincia **Atalaya**

Tiempo por cc.nn.: 7 Días (4 días en campo y 3 días en gabinete)

Tiempo requerido: 26 cc.nn. por reconocer x 7 días = 182 días = 6 meses

Expediente reconocimiento: Por triplicado

Organización Regional: **CORPIAA**

PRESUPUESTO DE RECONOCIMIENTO	Unidad	N° de Unidad	Costo Unit (en US \$)	TOTAL (en US \$)
a) Costo Indirecto				
Personal: (nombre, posición, sueldo)				
1. Especialistas/Consultores (servicios no personales) DRA				14,400.00
1.1 Coordinador del Proyecto (aporte de la DRA)	Por mes	6	-	-
1.2 Abogado DRA (aporte de la DRA)	Por mes	6	-	-
1.3 Antropólogo DRA	Por mes	6	1,200.00	7,200.00
1.4 Técnico especialista SIG DRA	Por mes	6	1,200.00	7,200.00
2. Especialistas/Consultores (servicios no personal) AIDSESEP				7,200.00
2.1 Técnico especialista SIG	Por mes	6	1,200.00	7,200.00
3. Gastos administrativos, incluye apoyo institucional				2,000.00
3.1 Útiles de oficina	Por mes	6	75.00	450.00
3.2 Teléfono / fax / internet	Por mes	6	25.00	150.00
3.3 Luz, agua	Por mes	6	30.00	180.00
3.4 Útiles de limpieza	Por mes	6	20.00	120.00
3.5 Mantenimiento local, Coffe break, reuniones con alidados	trimestre	3	50.00	150.00
3.6 Movilidad local	trimestre	6	40.00	240.00
3.7 Publicación notificación medios de prensa	trimestre	2	25.00	50.00
3.8 Gastos bncarios	Por mes	6	10.00	60.00
3.9 Auditoria	Por 26 c n	1	600.00	600.00
4. Otros (especificar)				
Total costo indirecto				23,600.00
b) Costo directo				
1, Todas las comunidades nativas del departamento de UCAYALI provincia de Atalaya se encuentran reconocidos e inscritos en los Registros Públicos (SUNARP)				59,670.00
Actividad 1.1 Elaborar el censo poblacional, el estudio socio económico, estatutos, elección de la junta directiva y croquis de ubicación georeferenciado de comunidades nativas	cc.nn.	26	1,910.00	49,660.00
Actividad 1.2 Apoyaqr a la DRA en la organización del expediente de reconocimiento de la comunidad nativa para su aprobación mediante Resolución Directoral	cc.nn.	26	180.00	4,680.00
Actividad 1.3 Apoyar en la inscripción de la personería jurídica de la comunidad nativaq en la SUNARP	cc.nn.	26	205.00	5,330.00
Total costo directo				59,670.00
Total costo Reconocimiento				83,270.00

*Presupuesto estimado para trabajos de campo y gabinete, sin incluir el requerimiento de la Región Agraria.

Presupuesto estimado para Reconocimiento de Comunidades Nativas *

Departamento: **UCAYALI**

Tiempo por cc.nn.: 7 Días (4 días en campo y 3 días en gabinete)

Tiempo requerido: 18 cc.nn. por reconocer x 7 días = 126 días = 4 meses

Expediente reconocimiento: Por triplicado

Organización Regional: **ORAU**

PRESUPUESTO DE RECONOCIMIENTO	Unidad	N° de Unidad	Costo Unit (en US \$)	TOTAL (en US \$)
a) Costo Indirecto				
Personal: (nombre, posición, sueldo)				
1. Especialistas/Consultores (servicios no personales) DRA				9,600.00
1.1 Coordinador del Proyecto (aporte de la DRA)	Por mes	4	-	-
1.2 Abogado DRA (aporte de la DRA)	Por mes	4	-	-
1.3 Antropólogo DRA	Por mes	4	1,200.00	4,800.00
1.4 Técnico especialista SIG DRA	Por mes	4	1,200.00	4,800.00
2. Especialistas/Consultores (servicios no personal) AIDSESEP				4,800.00
2.1 Técnico especialista SIG	Por mes	4	1,200.00	4,800.00
3. Gastos administrativos, incluye apoyo institucional				1,500.00
3.1 Útiles de oficina	Por mes	4	75.00	300.00
3.2 Teléfono / fax / internet	Por mes	4	25.00	100.00
3.3 Luz, agua	Por mes	4	30.00	120.00
3.4 Útiles de limpieza	Por mes	4	20.00	80.00
3.5 Mantenimiento local, Coffe break, reuniones con aliados	trimestre	1	50.00	50.00
3.6 Movilidad local	trimestre	4	40.00	160.00
3.7 Publicación notificación medios de prensa	trimestre	2	25.00	50.00
3.8 Gastos bancarios	Por mes	4	10.00	40.00
3.9 Auditoria	Por 18 c n	1	600.00	600.00
4. Otros (especificar)				
Total costo indirecto				15,900.00
b) Costo directo				
1, Todas las comunidades nativas del departamento de SAN MARTIN se encuentran reconocidos e inscritos en los Registros Públicos (SUNARP)				44,262.00
Actividad 1.1 Elaborar el censo poblacional, el estudio socio económico, estatutos, elección de la junta directiva y croquis de ubicación georeferenciado de comunidades nativas	cc.nn.	18	2,089.00	37,602.00
Actividad 1.2 Apoyar a la DRA en la organización del expediente de reconocimiento de la comunidad nativa para su aprobación mediante Resolución Directoral	cc.nn.	18	180.00	3,240.00
Actividad 1.3 Apoyar en la inscripción de la personería jurídica de la comunidad nativa en la SUNARP	cc.nn.	18	190.00	3,420.00
Total costo directo				44,262.00
Total costo Reconocimiento				60,162.00

*Presupuesto estimado para trabajos de campo y gabinete, sin incluir el requerimiento de la Región Agraria.

PRESUPUESTO ESTIMADO PARA TITULACIÓN POR DEPARTAMENTOS

Presupuesto estimado para Titulación de Comunidades Nativas *

Departamento: **AMAZONAS**

Tiempo por cc.nn.: 20 Días (15 días en campo + 5 días en gabinete)

Titulación: 7 cc.nn.

Tiempo requerido: 7 cc.nn. por titular x 20 días = 140 días = 5 meses

Expediente de titulación: Por triplicado

Organización Regional: **ORPIAN-P**

PRESUPUESTO PARA TITULACIÓN	Unidad	N° de Unidad	Costo Unit (en US \$)	TOTAL (en US \$)
a) Costo Indirecto				
Personal: (nombre, posición, sueldo)				
1. Especialistas/Consultores (servicios no personales) DRA				12,000.00
1.1 Coordinador del Proyecto (aporte de la DRA)	Por mes	5	-	-
1.2 Abogado DRA (aporte de la DRA)	Por mes	5	-	-
1.3 Técnico especialista SIG DRA	Por mes	5	1,200.00	6,000.00
1.4 Técnico clasificador de suelos DRA	Por mes	5	1,200.00	6,000.00
2. Especialistas/Consultores (servicios no personal) AIDSESEP				6,000.00
2.1 Técnico especialista SIG	Por mes	5	1,200.00	6,000.00
3. Gastos administrativos, incluye apoyo institucional				22,600.00
3.1 Útiles de oficina	Por mes	5	75.00	375.00
3.2 Papel bond A3	millar	2	20.00	40.00
3.3 Papel, tinta, para ploter	Por mes	3	150.00	450.00
3.4 Mantenimiento equipo SIG	Por mes	3	300.00	900.00
3.5 Mantenimiento local, Coffe break, reuniones con alidados	Por mes	3	50.00	150.00
3.6 Teléfono / fax / internet	Por mes	5	25.00	125.00
3.7 Luz, agua	Por mes	5	30.00	150.00
3.8 Útiles de limpieza	Por mes	5	20.00	100.00
3.9 Movilidad local	Por mes	4	40.00	160.00
3.10 Publicación notificación medios de prensa	Por mes	2	25.00	50.00
3.11 Resolución de conflictos	Por mes	3	1,200.00	3,600.00
3.12 Monitoreo	Por mes	3	1,000.00	3,000.00
3.13 Receptor GPS Trimble Diferencial GEO-XH Serie 6000	unidad	1	11,365.00	11,365.00
3.14 Gastos bancarios	Por mes	5	10.00	50.00
3.15 Auditoria	Por 7 ccnn	1	800.00	800.00
3.16 Imprevistos		1	1,285.00	1,285.00
Total costo indirecto				40,600.00
b) Costo directo				
1. Todas las comunidades nativas de la amazonia peruana están saneados sus territorios cimunales con titulo de propiedad.				59,780.00
Actividad 1.1 Demarcación del territorio comunal con la apertura de inderos (trochas de 2 mts de ancho), utilizando brújula y en los vértices se tomarán las coordenadas con GPS y se colocarán hktos de concreto; se elaborarán las actas de demarcación, conformidad, colindancia que son aprobados en asamblea comunal, y en gabinete se elabora la memoria descriptiva, plano de demarcación georeferenciado, informe y plano de clasificación de tierras.	cc.nn.	7	7,600.00	53,200.00
Actividad 1.2 Apoyaqr a la DRA en la elaboración del expediente para la inscripción Primera de Dominio en los Registros Públicos a favor del Estado correspondientes al territorio comunal demarcado.	cc.nn.	7	305.00	2,135.00
Actividad 1.3 Apoyar en la documentación de elaboración del proyecto de titulación para su aprobación.	cc.nn.	7	345.00	2,415.00
Actividad 1.4 Apoyar en la inscripción del título de propiedad y/o contrato de cesión en uso en la SUNARP.	cc.nn.	7	290.00	2,030.00
Total costo directo				59,780.00
Total costo Titulación				100,380.00

*Presupuesto estimado para trabajos de campo y gabinete, sin incluir el requerimiento de la Región Agraria.

Presupuesto estimado para Titulación de Comunidades Nativas *

Departamento: AYACUCHO

Tiempo por cc.nn.: 20 Días (15 días en campo + 5 días en gabinete)

Titulación: 5 cc.nn.

Tiempo requerido: 5 cc.nn. por titular x 20 días = 100 días = 3 meses

Expediente de titulación: Por triplicado

Organización Regional: ARPI-SC

PRESUPUESTO PARA TITULACIÓN	Unidad	N° de Unidad	Costo Unit (en US \$)	TOTAL (en US \$)
a) Costo Indirecto				
Personal: (nombre, posición, sueldo)				
1. Especialistas/Consultores (servicios no personales) DRA				7,200.00
1.1 Coordinador del Proyecto (aporte de la DRA)	Por mes	3	-	-
1.2 Abogado DRA (aporte de la DRA)	Por mes	3	-	-
1.3 Técnico especialista SIG DRA	Por mes	3	1,200.00	3,600.00
1.4 Técnico clasificador de suelos DRA	Por mes	3	1,200.00	3,600.00
2. Especialistas/Consultores (servicios no personal) AIDSESP				3,600.00
2.1 Técnico especialista SIG	Por mes	3	1,200.00	3,600.00
3. Gastos administrativos, incluye apoyo institucional				18,575.00
3.1 Útiles de oficina	Por mes	3	75.00	225.00
3.2 Papel bond A3	millar	1	20.00	20.00
3.3 Papel, tinta, para ploter	juego	1	150.00	150.00
3.4 Mantenimiento equipo SIG	unidad SIG	1	300.00	300.00
3.5 Mantenimiento local, Coffe break, reuniones con alidados	Por mes	3	50.00	150.00
3.6 Teléfono / fax / internet	Por mes	3	25.00	75.00
3.7 Luz, agua	Por mes	3	30.00	90.00
3.8 Útiles de limpieza	Por mes	3	20.00	60.00
3.9 Movilidad local	Por mes	3	40.00	120.00
3.10 Publicación notificación medios de prensa	Por mes	2	25.00	50.00
3.11 Resolución de conflictos	Por mes	2	1,400.00	2,800.00
3.12 Monitoreo	Por mes	2	1,000.00	2,000.00
3.13 Receptor GPS Trimble Diferencial GEO-XH Serie 6000	unidad	1	11,365.00	11,365.00
3.14 Gastos bancarios	Por mes	3	10.00	30.00
3.15 Auditoria	Por 5 conn	1	400.00	400.00
3.16 Imprevistos		1	740.00	740.00
Total costo indirecto				29,375.00
b) Costo directo				
1, Todas las comunidades nativas de la amazonia peruana están saneados sus territorios cimunales con título de propiedad.				28,125.00
Actividad 1.1 Demarcación del territorio comunal con la apertura de inderos (trochas de 2 mts de ancho), utilizando brújula y en los vértices se tomarán las coordenadas con GPS y se colocarán hktos de concreto; se elaborarán las actas de demarcación, conformidad, colindancia que son aprobados en asamblea comunal, y en gabinete se elabora la memoria descriptiva, plano de demarcación georeferenciado, informe y plano de clasificación de tierras.	cc.nn.	5	4,730.00	23,650.00
Actividad 1.2 Apoyaqr a la DRA en la elaboración del expediente para la inscripción Primera de Dominio en los Registros Públicos a favor del Estado correspondientes al territorio comunal demarcado.	cc.nn.	5	320.00	1,600.00
Actividad 1.3 Apoyar en la documentación de elaboración del proyecto de titulación para su aprobación.	cc.nn.	5	295.00	1,475.00
Actividad 1.4 Apoyar en la inscripción del título de propiedad y/o contrato de cesión en uso en la SUNARP.	cc.nn.	5	280.00	1,400.00
Total costo directo				28,125.00
Total costo Titulación				57,500.00

*Presupuesto estimado para trabajos de campo y gabinete, sin incluir el requerimiento de la Región Agraria.

Presupuesto estimado para Titulación de Comunidades Nativas *

Departamento: CUSCO

Tiempo por cc.nn.: 20 Días (15 días en campo + 5 días en gabinete)

Titulación: 5 cc.nn.

Tiempo requerido: 5 cc.nn. por titular x 20 días = 100 días = 3 meses

Expediente de titulación: Por triplicado

Organización Regional: COMARU

PRESUPUESTO PARA TITULACIÓN	Unidad	N° de Unidad	Costo Unit (en US \$)	TOTAL (en US \$)
a) Costo Indirecto				
Personal: (nombre, posición, sueldo)				
1. Especialistas/Consultores (servicios no personales) DRA				7,200.00
1.1 Coordinador del Proyecto (aporte de la DRA)	Por mes	3	-	-
1.2 Abogado DRA (aporte de la DRA)	Por mes	3	-	-
1.3 Técnico especialista SIG DRA	Por mes	3	1,200.00	3,600.00
1.4 Técnico clasificador de suelos DRA	Por mes	3	1,200.00	3,600.00
2. Especialistas/Consultores (servicios no personal) AIDSESP				3,600.00
2.1 Técnico especialista SIG	Por mes	3	1,200.00	3,600.00
3. Gastos administrativos, incluye apoyo institucional				18,185.00
3.1 Útiles de oficina	Por mes	3	75.00	225.00
3.2 Papel bond A3	millar	1	20.00	20.00
3.3 Papel, tinta, para ploter	juego	1	150.00	150.00
3.4 Mantenimiento equipo SIG	Equipo SIG	1	300.00	300.00
3.5 Mantenimiento local, Coffe break, reuniones con alidados	Por mes	3	50.00	150.00
3.6 Teléfono / fax / internet	Por mes	3	25.00	75.00
3.7 Luz, agua	Por mes	3	30.00	90.00
3.8 Útiles de limpieza	Por mes	3	20.00	60.00
3.9 Movilidad local	Por mes	3	40.00	120.00
3.10 Publicación notificación medios de prensa	Por mes	2	25.00	75.00
3.11 Resolución de conflictos	Por mes	2	1,200.00	2,400.00
3.12 Monitoreo	Por mes	2	1,000.00	2,000.00
3.13 Receptor GPS Trimble Diferencial GEO-XH Serie 6000	unidad	1	11,365.00	11,365.00
3.14 Gastos bancarios	Por mes	3	10.00	30.00
3.15 Auditoria	Por 5 conn	1	400.00	400.00
3.16 Imprevistos		1	840.00	840.00
Total costo indirecto				28,950.00
b) Costo directo				
1, Todas las comunidades nativas de la amazonia peruana están saneados sus territorios cimunales con título de propiedad.				30,150.00
Actividad 1.1 Demarcación del territorio comunal con la apertura de inderos (trochas de 2 mts de ancho), utilizando brújula y en los vértices se tomarán las coordenadas con GPS y se colocarán hktos de concreto; se elaborarán las actas de demarcación, conformidad, colindancia que son aprobados en asamblea comunal, y en gabinete se elabora la memoria descriptiva, plano de demarcación georeferenciado, informe y plano de clasificación de tierras.	cc.nn.	5	4,815.00	24,075.00
Actividad 1.2 Apoyaqr a la DRA en la elaboración del expediente para la inscripción Primera de Dominio en los Registros Públicos a favor del Estado correspondientes al territorio comunal demarcado.	cc.nn.	5	415.00	2,075.00
Actividad 1.3 Apoyar en la documentación de elaboración del proyecto de titulación para su aprobación.	cc.nn.	5	425.00	2,125.00
Actividad 1.4 Apoyar en la inscripción del título de propiedad y/o contrato de cesión en uso en la SUNARP.	cc.nn.	5	375.00	1,875.00
Total costo directo				30,150.00
Total costo Titulación				59,100.00

*Presupuesto estimado para trabajos de campo y gabinete, sin incluir el requerimiento de la Región Agraria.

Presupuesto estimado para Titulación de Comunidades Nativas *

Departamento: HUANUCO

Tiempo por cc.nn.: 20 Días (15 días en campo + 5 días en gabinete)

Titulación: 6 cc.nn.

Tiempo requerido: 6 cc.nn. por titular x 20 días = 120 días = 4 meses

Expediente de titulación: Por triplicado

Organización Regional: ORAU

PRESUPUESTO PARA TITULACIÓN	Unidad	N° de Unidad	Costo Unit (en US \$)	TOTAL (en US \$)
a) Costo Indirecto				
Personal: (nombre, posición, sueldo)				
1. Especialistas/Consultores (servicios no personales) DRA				9,600.00
1.1 Coordinador del Proyecto (aporte de la DRA)	Por mes	4	-	-
1.2 Abogado DRA (aporte de la DRA)	Por mes	4	-	-
1.3 Técnico especialista SIG DRA	Por mes	4	1,200.00	4,800.00
1.4 Técnico clasificador de suelos DRA	Por mes	4	1,200.00	4,800.00
2. Especialistas/Consultores (servicios no personal) AIDSESP				4,800.00
2.1 Técnico especialista SIG	Por mes	4	1,200.00	4,800.00
3. Gastos administrativos, incluye apoyo institucional				18,910.00
3.1 Útiles de oficina	Por mes	4	75.00	300.00
3.2 Papel bond A3	millar	1	20.00	20.00
3.3 Papel, tinta, para ploter	juego	1	150.00	150.00
3.4 Mantenimiento equipo SIG	Por mes	1	300.00	300.00
3.5 Mantenimiento local, Coffe break, reuniones con alidados	trimestre	4	50.00	200.00
3.6 Teléfono / fax / internet	Por mes	4	25.00	100.00
3.7 Luz, agua	Por mes	4	30.00	120.00
3.8 Útiles de limpieza	Por mes	4	20.00	80.00
3.9 Movilidad local	Por mes	4	40.00	160.00
3.10 Publicación notificación medios de prensa	Por mes	1	25.00	25.00
3.11 Resolución de conflictos	Por mes	2	1,400.00	2,800.00
3.12 Monitoreo	Por mes	2	1,000.00	2,000.00
3.13 Receptor GPS Trimble Diferencial GEO-XH Serie 6000	unidad	1	11,365.00	11,365.00
3.14 Gastos bancarios	Por mes	4	10.00	40.00
3.15 Auditoria	Por 6 conn	1	500.00	500.00
3.16 Imprevistos		1	750.00	750.00
Total costo indirecto				33,310.00
b) Costo directo				
1, Todas las comunidades nativas de la amazonia peruana están saneados sus territorios cimunales con título de propiedad.				51,780.00
Actividad 1.1 Demarcación del territorio comunal con la apertura de inderos (trochas de 2 mts de ancho), utilizando brújula y en los vértices se tomarán las coordenadas con GPS y se colocarán hktos de concreto; se elaborarán las actas de demarcación, conformidad, colindancia que son aprobados en asamblea comunal, y en gabinete se elabora la memoria descriptiva, plano de demarcación georeferenciado, informe y plano de clasificación de tierras.	cc.nn.	6	7,330.00	43,980.00
Actividad 1.2 Apoyaqr a la DRA en la elaboración del expediente para la inscripción Primera de Dominio en los Registros Públicos a favor del Estado correspondienten al territorio comunal demarcado.	cc.nn.	6	425.00	2,550.00
Actividad 1.3 Apoyar en la documentación de elaboración del proyecto de titulación para su aprobación.	cc.nn.	6	470.00	2,820.00
Actividad 1.4 Apoyar en la inscripción del título de propiedad y/o contrato de cesión en uso en la SUNARP.	cc.nn.	6	405.00	2,430.00
Total costo directo				51,780.00
Total costo Titulación				85,090.00

*Presupuesto estimado para trabajos de campo y gabinete, sin incluir el requerimiento de la Región Agraria.

Presupuesto estimado para Titulación de Comunidades Nativas *

Departamento: JUNIN

Tiempo por cc.nn.: 20 Días (15 días en campo + 5 días en gabinete)

Titulación: 18 cc.nn.

Tiempo requerido: 18 cc.nn. por titular x 20 días = 360 días = 12 meses

Expediente de titulación: Por triplicado

Organización Regional: ARPI-SC

PRESUPUESTO PARA TITULACIÓN	Unidad	N° de Unidad	Costo Unit (en US \$)	TOTAL (en US \$)
a) Costo Indirecto				
Personal: (nombre, posición, sueldo)				
1. Especialistas/Consultores (servicios no personales) DRA				28,800.00
1.1 Coordinador del Proyecto (aporte de la DRA)	Por mes	12	-	-
1.2 Abogado DRA (aporte de la DRA)	Por mes	12	-	-
1.3 Técnico especialista SIG DRA	Por mes	12	1,200.00	14,400.00
1.4 Técnico clasificador e suelos DRA	Por mes	12	1,200.00	14,400.00
2. Especialistas/Consultores (servicios no personal) AIDSESP				14,400.00
2.1 Técnico especialista SIG	Por mes	12	1,200.00	14,400.00
3. Gastos administrativos, incluye apoyo institucional				25,150.00
3.1 Útiles de oficina	Por mes	12	75.00	900.00
3.2 Papel bond A3	millar	1	20.00	20.00
3.3 Papel, tinta, para ploter	juego	3	150.00	450.00
3.4 Mantenimiento equipo SIG	Unidad	3	300.00	900.00
3.5 Mantenimiento local, Coffe break, reuniones con alidados	Por mes	12	50.00	600.00
3.6 Teléfono / fax / internet	Por mes	12	25.00	300.00
3.7 Luz, agua	Por mes	12	30.00	360.00
3.8 Útiles de limpieza	Por mes	12	20.00	240.00
3.9 Movilidad local	Por mes	12	40.00	480.00
3.10 Publicación notificación medios de prensa	Por mes	4	25.00	100.00
3.11 Resolución de conflictos	Por mes	3	1,200.00	3,600.00
3.12 Monitoreo	Por mes	3	1,000.00	3,000.00
3.13 Receptor GPS Trimble Diferencial GEO-XH Serie 6000	unidad	1	11,365.00	11,365.00
3.14 Gastos bancarios	Por mes	12	10.00	120.00
3.15 Auditoria	Por 18ccnn	1	1,500.00	1,500.00
3.16 Imprevistos		1	1,215.00	1,215.00
Total costo indirecto				68,350.00
b) Costo directo				
1, Todas las comunidades nativas de la amazonia peruana están saneados sus territorios cimunales con título de propiedad.				100,710.00
Actividad 1.1 Demarcación del territorio comunal con la apertura de inderos (trochas de 2 mts de ancho), utilizando brújula y en los vértices se tomarán las coordenadas con GPS y se colocarán hktos de concreto; se elaborarán las actas de demarcación, conformidad, colindancia que son aprobados en asamblea comunal, y en gabinete se elabora la memoria descriptiva, plano de demarcación georeferenciado, informe y plano de clasificación de tierras.	cc.nn.	18	4,730.00	85,140.00
Actividad 1.2 Apoyaqr a la DRA en la elaboración del expediente para la inscripción Primera de Dominio en los Registros Públicos a favor del Estado correspondientes al territorio comunal demarcado.	cc.nn.	18	310.00	5,580.00
Actividad 1.3 Apoyar en la documentación de elaboración del proyecto de titulación para su aprobación.	cc.nn.	18	285.00	5,130.00
Actividad 1.4 Apoyar en la inscripción del título de propiedad y/o contrato de cesión en uso en la SUNARP.	cc.nn.	18	270.00	4,860.00
Total costo directo				100,710.00
Total costo Titulación				169,060.00

*Presupuesto estimado para trabajos de campo y gabinete, sin incluir el requerimiento de la Región Agraria.

Presupuesto estimado para Titulación de Comunidades Nativas *

Departamento: **LORETO** (provincias Alto Amazonas y Datem el Marañón)

Tiempo por cc.nn.: 20 Días (15 días en campo + 5 días en gabinete)

Titulación: 114 cc.nn.

Tiempo requerido: 114 cc.nn. por titular x 20 días = 2280 días = 76 meses

Expediente de titulación: Por triplicado

Organización Regional: **CORPI-SL**

PRESUPUESTO PARA TITULACIÓN	Unidad	N° de Unidad	Costo Unit (en US \$)	TOTAL (en US \$)
a) Costo Indirecto				
Personal: (nombre, posición, sueldo)				
1. Especialistas/Consultores (servicios no personales) DRA				182,400.00
1.1 Coordinador del Proyecto (aporte de la DRA)	Por mes	76	-	-
1.2 Abogado DRA (aporte de la DRA)	Por mes	76	-	-
1.3 Técnico especialista SIG DRA	Por mes	76	1,200.00	91,200.00
1.4 Técnico clasificador de suelos DRA	Por mes	76	1,200.00	91,200.00
2. Especialistas/Consultores (servicios no personal) AIDSESP				91,200.00
2.1 Técnico especialista SIG	Por mes	76	1,200.00	91,200.00
3. Gastos administrativos, incluye apoyo institucional				67,800.00
3.1 Útiles de oficina	Por mes	76	75.00	5,700.00
3.2 Papel bond A3	Trimestre	24	20.00	480.00
3.3 Papel, tinta, para ploter	Trimestre	24	150.00	3,600.00
3.4 Mantenimiento equipo SIG	Trimestre	24	300.00	7,200.00
3.5 Mantenimiento local, Coffe break, reuniones con alidados	Trimestre	24	50.00	1,200.00
3.6 Teléfono / fax / internet	Por mes	76	25.00	1,900.00
3.7 Luz, agua	Por mes	76	30.00	2,280.00
3.8 Útiles de limpieza	Por mes	76	20.00	1,520.00
3.9 Movilidad local	Por mes	76	40.00	3,040.00
3.10 Publicación notificación medios de prensa	Trimestre	24	25.00	600.00
3.11 Resolución de conflictos	semestre	6	1,200.00	7,200.00
3.12 Monitoreo	semestre	6	1,000.00	6,000.00
3.13 Receptor GPS Trimble Diferencial GEO-XH Serie 6000	unidad	2	11,365.00	22,730.00
3.14 Gastos bancarios	Por mes	76	10.00	760.00
3.15 Auditoria	Por114c n	2	1,200.00	2,400.00
3.16 Imprevistos		1	1,256.00	1,256.00
Total costo indirecto				341,466.00
b) Costo directo				
1, Todas las comunidades nativas de la amazonia peruana están saneados sus territorios cimunales con título de propiedad.				1'058,034.00
Actividad 1.1 Demarcación del territorio comunal con la apertura de inderos (trochas de 2 mts de ancho), utilizando brújula y en los vértices se tomarán las coordenadas con GPS y se colocarán hktos de concreto; se elaborarán las actas de demarcación, conformidad, colindancia que son aprobados en asamblea comunal, y en gabinete se elabora la memoria descriptiva, plano de demarcación georeferenciado, informe y plano de clasificación de tierras.	cc.nn.	114	7,981.00	909,834.00
Actividad 1.2 Apoyaqr a la DRA en la elaboración del expediente para la inscripción Primera de Dominio en los Registros Públicos a favor del Estado correspondientes al territorio comunal demarcado.	cc.nn.	114	425.00	48,450.00
Actividad 1.3 Apoyar en la documentación de elaboración del proyecto de titulación para su aprobación.	cc.nn.	114	470.00	53,580.00
Actividad 1.4 Apoyar en la inscripción del título de propiedad y/o contrato de cesión en uso en la SUNARP.	cc.nn.	114	405.00	46,170.00
Total costo directo				1'058,034.00
Total costo Titulación				2'006,582.00

*Presupuesto estimado para trabajos de campo y gabinete, sin incluir el requerimiento de la Región Agraria.

Presupuesto estimado para Titulación de Comunidades Nativas *

Departamento: LORETO

Tiempo por cc.nn.: 20 Días (15 días en campo + 5 días en gabinete)

Titulación: 340 cc.nn.

Tiempo requerido: 340 cc.nn. por titular x 20 días = 6800 días = 227 meses

Expediente de titulación: Por triplicado

Organización Regional: ORPIO

PRESUPUESTO PARA TITULACIÓN	Unidad	N° de Unidad	Costo Unit (en US \$)	TOTAL (en US \$)
a) Costo Indirecto				
Personal: (nombre, posición, sueldo)				
1. Especialistas/Consultores (servicios no personales) DRA				544,800.00
1.1 Coordinador del Proyecto (aporte de la DRA)	Por mes	227	-	-
1.2 Abogado DRA (aporte de la DRA)	Por mes	227	-	-
1.3 Técnico especialista SIG DRA	Por mes	227	1,200.00	272,400.00
1.4 Técnico clasificador de suelos DRA	Por mes	227	1,200.00	272,400.00
2. Especialistas/Consultores (servicios no personal) AIDSESP				272,400.00
2.1 Técnico especialista SIG	Por mes	227	1,200.00	272,400.00
3. Gastos administrativos, incluye apoyo institucional				299,400.00
3.1 Útiles de oficina	Por mes	227	75.00	17,025.00
3.2 Papel bond A3	Semestre	38	20.00	760.00
3.3 Papel, tinta, para ploter	Semestre	38	150.00	5,700.00
3.4 Mantenimiento equipo SIG	Trimestre	58	300.00	17,400.00
3.5 Mantenimiento local, Coffe break, reuniones con alidados	Trimestre	58	50.00	2,900.00
3.6 Teléfono / fax / internet	Por mes	227	25.00	5,675.00
3.7 Luz, agua	Por mes	227	30.00	6,810.00
3.8 Útiles de limpieza	Por mes	227	20.00	4,540.00
3.9 Movilidad local	Trimestre	76	40.00	3,040.00
3.10 Publicación notificación medios de prensa	Trimestre	48	25.00	1,200.00
3.11 Resolución de conflictos	semestre	58	1,200.00	69,600.00
3.12 Monitoreo	semestre	58	1,000.00	58,000.00
3.13 Receptor GPS Trimble Diferencial GEO-XH Serie 6000	unidad	6	11,365.00	68,190.00
3.14 Gastos bancarios	Por mes	227	10.00	2,270.00
3.15 Auditoria	Por340c n	19	1,200.00	22,800.00
3.16 Imprevistos		1	13,490.00	13,490.00
Total costo indirecto				1'116,600.00
b) Costo directo				
1, Todas las comunidades nativas de la amazonia peruana están saneados sus territorios cimunales con título de propiedad.				3'594,820.00
Actividad 1.1 Demarcación del territorio comunal con la apertura de anderos (trochas de 2 mts de ancho), utilizando brújula y en los vértices se tomarán las coordenadas con GPS y se colocarán hktos de concreto; se elaborarán las actas de demarcación, conformidad, colindancia que son aprobados en asamblea comunal, y en gabinete se elabora la memoria descriptiva, plano de demarcación georeferenciado, informe y plano de clasificación de tierras.	cc.nn.	340	9,273.00	3'152,820.00
Actividad 1.2 Apoyaqr a la DRA en la elaboración del expediente para la inscripción Primera de Dominio en los Registros Públicos a favor del Estado correspondientes al territorio comunal demarcado.	cc.nn.	340	425.00	144,500.00
Actividad 1.3 Apoyar en la documentación de elaboración del proyecto de titulación para su aprobación.	cc.nn.	340	470.00	159,800.00
Actividad 1.4 Apoyar en la inscripción del título de propiedad y/o contrato de cesión en uso en la SUNARP.	cc.nn.	340	405.00	137,700.00
Total costo directo				3'594,820.00
Total costo Titulación				4'711,420.00

*Presupuesto estimado para trabajos de campo y gabinete, sin incluir el requerimiento de la Región Agraria.

Presupuesto estimado para Titulación de Comunidades Nativas *

Departamento: LORETO provincia **Ucayali**

Tiempo por cc.nn.: 20 Días (15 días en campo + 5 días en gabinete)

Titulación: 13 cc.nn.

Tiempo requerido: 13 cc.nn. por titular x 20 días = 260 días = 9 meses

Expediente de titulación: Por triplicado

Organización Regional: **ORAU**

PRESUPUESTO PARA TITULACIÓN	Unidad	N° de Unidad	Costo Unit (en US \$)	TOTAL (en US \$)
a) Costo Indirecto				
Personal: (nombre, posición, sueldo)				
1. Especialistas/Consultores (servicios no personales) DRA				21,600.00
1.1 Coordinador del Proyecto (aporte de la DRA)	Por mes	9	-	-
1.2 Abogado DRA (aporte de la DRA)	Por mes	9	-	-
1.3 Técnico especialista SIG DRA	Por mes	9	1,200.00	10,800.00
1.4 Técnico clasificador de suelos DRA	Por mes	9	1,200.00	10,800.00
2. Especialistas/Consultores (servicios no personal) AIDSESP				10,800.00
2.1 Técnico especialista SIG	Por mes	9	1,200.00	10,800.00
3. Gastos administrativos, incluye apoyo institucional				24,400.00
3.1 Útiles de oficina	Por mes	9	75.00	675.00
3.2 Papel bond A3	millar	1	20.00	20.00
3.3 Papel, tinta, para ploter	juego	1	150.00	150.00
3.4 Mantenimiento equipo SIG	trimestre	3	300.00	900.00
3.5 Mantenimiento local, Coffe break, reuniones con alidados	Por mes	9	50.00	450.00
3.6 Teléfono / fax / internet	Por mes	9	25.00	225.00
3.7 Luz, agua	Por mes	9	30.00	270.00
3.8 Útiles de limpieza	Por mes	9	20.00	180.00
3.9 Movilidad local	Por mes	9	40.00	360.00
3.10 Publicación notificación medios de prensa	Por mes	4	25.00	100.00
3.11 Resolución de conflictos	Por mes	3	1,200.00	3,600.00
3.12 Monitoreo	Por mes	3	1,000.00	3,000.00
3.13 Receptor GPS Trimble Diferencial GEO-XH Serie 6000	unidad	1	11,365.00	11,365.00
3.14 Gastos bancarios	Por mes	9	10.00	90.00
3.15 Auditoria	Por 13 c n	1	1,200.00	1,200.00
3.16 Imprevistos		1	1,815.00	1,815.00
Total costo indirecto				56,800.00
b) Costo directo				
1, Todas las comunidades nativas de la amazonia peruana están saneados sus territorios cimunales con título de propiedad.				131,430.00
Actividad 1.1 Demarcación del territorio comunal con la apertura de inderos (trochas de 2 mts de ancho), utilizando brújula y en los vértices se tomarán las coordenadas con GPS y se colocarán hktos de concreto; se elaborarán las actas de demarcación, conformidad, colindancia que son aprobados en asamblea comunal, y en gabinete se elabora la memoria descriptiva, plano de demarcación georeferenciado, informe y plano de clasificación de tierras.	cc.nn.	13	9,000.00	117,000.00
Actividad 1.2 Apoyaqr a la DRA en la elaboración del expediente para la inscripción Primera de Dominio en los Registros Públicos a favor del Estado correspondientes al territorio comunal demarcado.	cc.nn.	13	360.00	4,680.00
Actividad 1.3 Apoyar en la documentación de elaboración del proyecto de titulación para su aprobación.	cc.nn.	13	400.00	5,200.00
Actividad 1.4 Apoyar en la inscripción del título de propiedad y/o contrato de cesión en uso en la SUNARP.	cc.nn.	13	350.00	4,550.00
Total costo directo				131,430.00
Total costo Titulación				188,230.00

*Presupuesto estimado para trabajos de campo y gabinete, sin incluir el requerimiento de la Región Agraria.

Presupuesto estimado para Titulación de Comunidades Nativas *

Departamento: MADRE DE DIOS

Tiempo por cc.nn.: 20 Días (15 días en campo + 5 días en gabinete)

Titulación: 6 cc.nn.

Tiempo requerido: 6 cc.nn. por titular x 20 días = 120 días = 4 meses

Expediente de titulación: Por triplicado

Organización Regional: FENAMAD

PRESUPUESTO PARA TITULACIÓN	Unidad	N° de Unidad	Costo Unit (en US \$)	TOTAL (en US \$)
a) Costo Indirecto				
Personal: (nombre, posición, sueldo)				
1. Especialistas/Consultores (servicios no personales) DRA				9,600.00
1.1 Coordinador del Proyecto (aporte de la DRA)	Por mes	4	-	-
1.2 Abogado DRA (aporte de la DRA)	Por mes	4	-	-
1.3 Técnico especialista SIG DRA	Por mes	4	1,200.00	4,800.00
1.4 Técnico clasificador de suelos DRA	Por mes	4	1,200.00	4,800.00
2. Especialistas/Consultores (servicios no personal) AIDSESP				4,800.00
2.1 Técnico especialista SIG	Por mes	4	1,200.00	4,800.00
3. Gastos administrativos, incluye apoyo institucional				19,300.00
3.1 Útiles de oficina	Por mes	4	75.00	300.00
3.2 Papel bond A3	millar	1	20.00	20.00
3.3 Papel, tinta, para ploter	juego	1	150.00	150.00
3.4 Mantenimiento equipo SIG	trimestre	1	300.00	300.00
3.5 Mantenimiento local, Coffe break, reuniones con alidados	Por mes	4	50.00	200.00
3.6 Teléfono / fax / internet	Por mes	4	25.00	100.00
3.7 Luz, agua	Por mes	4	30.00	120.00
3.8 Útiles de limpieza	Por mes	4	20.00	80.00
3.9 Movilidad local	Por mes	4	40.00	160.00
3.10 Publicación notificación medios de prensa	Por mes	4	25.00	100.00
3.11 Resolución de conflictos	Por mes	2	1,200.00	2,400.00
3.12 Monitoreo	Por mes	2	1,000.00	2,000.00
3.13 Receptor GPS Trimble Diferencial GEO-XH Serie 6000	unidad	1	11,365.00	11,365.00
3.14 Gastos bancarios	Por mes	4	10.00	40.00
3.15 Auditoria	Por 6 c n	1	500.00	500.00
3.16 Imprevistos		1	1,465.00	1,465.00
Total costo indirecto				33,700.00
b) Costo directo				
1, Todas las comunidades nativas de la amazonia peruana están saneados sus territorios cimunales con título de propiedad.				48,780.00
Actividad 1.1 Demarcación del territorio comunal con la apertura de inderos (trochas de 2 mts de ancho), utilizando brújula y en los vértices se tomarán las coordenadas con GPS y se colocarán hktos de concreto; se elaborarán las actas de demarcación, conformidad, colindancia que son aprobados en asamblea comunal, y en gabinete se elabora la memoria descriptiva, plano de demarcación georeferenciado, informe y plano de clasificación de tierras.				
	cc.nn.	6	6,915.00	41,490.00
Actividad 1.2 Apoyaqr a la DRA en la elaboración del expediente para la inscripción Primera de Dominio en los Registros Públicos a favor del Estado correspondienten al territorio comunal demarcado.				
	cc.nn.	6	415.00	2,490.00
Actividad 1.3 Apoyar en la documentación de elaboración del proyecto de titulación para su aprobación.				
	cc.nn.	6	425.00	2,550.00
Actividad 1.4 Apoyar en la inscripción del título de propiedad y/o contrato de cesión en uso en la SUNARP.				
	cc.nn.	6	375.00	2,250.00
Total costo directo				48,780.00
Total costo Titulación				82,480.00

*Presupuesto estimado para trabajos de campo y gabinete, sin incluir el requerimiento de la Región Agraria.

Presupuesto estimado para Titulación de Comunidades Nativas *

Departamento: **PASCO**

Tiempo por cc.nn.: 20 Días (15 días en campo + 5 días en gabinete)

Titulación: 23 cc.nn.

Tiempo requerido: 23 cc.nn. por titular x 20 días = 460 días = 15 meses

Expediente de titulación: Por triplicado

Organización Regional: **ARPI-SC**

PRESUPUESTO PARA TITULACIÓN	Unidad	N° de Unidad	Costo Unit (en US \$)	TOTAL (en US \$)
a) Costo Indirecto				
Personal: (nombre, posición, sueldo)				
1. Especialistas/Consultores (servicios no personales) DRA				54,000.00
1.1 Coordinador del Proyecto (aporte de la DRA)	Por mes	15	-	-
1.2 Abogado DRA	Por mes	15	1,200.00	18,000.00
1.3 Técnico especialista SIG DRA	Por mes	15	1,200.00	18,000.00
1.4 Técnico clasificador de suelos DRA	Por mes	15	1,200.00	18,000.00
2. Especialistas/Consultores (servicios no personal) AIDSESP				18,000.00
2.1 Técnico especialista SIG	Por mes	15	1,200.00	18,000.00
3. Gastos administrativos, incluye apoyo institucional				27,900.00
3.1 Útiles de oficina	Por mes	15	75.00	1,125.00
3.2 Papel bond A3	millar	1	20.00	20.00
3.3 Papel, tinta, para ploter	juego	2	150.00	300.00
3.4 Mantenimiento equipo SIG	Unidad	2	300.00	600.00
3.5 Mantenimiento local, Coffe break, reuniones con alidados	Por mes	8	60.00	480.00
3.6 Teléfono / fax / internet	Por mes	15	30.00	450.00
3.7 Luz, agua	Por mes	15	30.00	450.00
3.8 Útiles de limpieza	Por mes	15	20.00	300.00
3.9 Movilidad local	Por mes	15	40.00	600.00
3.10 Publicación notificación medios de prensa	Por mes	5	25.00	125.00
3.11 Resolución de conflictos	Por mes	3	1,400.00	4,200.00
3.12 Monitoreo	Por mes	3	1,200.00	3,600.00
3.13 Receptor GPS Trimble Diferencial GEO-XH Serie 6000	unidad	1	11,365.00	11,365.00
3.14 Gastos bancarios	Por mes	15	10.00	150.00
3.15 Auditoria	Por 23 c n	2	1,200.00	2,400.00
3.16 Imprevistos		1	1,735.00	1,735.00
Total costo indirecto				99,900.00
b) Costo directo				
1, Todas las comunidades nativas de la amazonia peruana están saneados sus territorios cimunales con título de propiedad.				126,270.00
Actividad 1.1 Demarcación del territorio comunal con la apertura de inderos (trochas de 2 mts de ancho), utilizando brújula y en los vértices se tomarán las coordenadas con GPS y se colocarán hktos de concreto; se elaborarán las actas de demarcación, conformidad, colindancia que son aprobados en asamblea comunal, y en gabinete se elabora la memoria descriptiva, plano de demarcación georeferenciado, informe y plano de clasificación de tierras.	cc.nn.	23	4,730.00	108,790.00
Actividad 1.2 Apoyaqr a la DRA en la elaboración del expediente para la inscripción Primera de Dominio en los Registros Públicos a favor del Estado correspondientes al territorio comunal demarcado.	cc.nn.	23	265.00	6,095.00
Actividad 1.3 Apoyar en la documentación de elaboración del proyecto de titulación para su aprobación.	cc.nn.	23	245.00	5,635.00
Actividad 1.4 Apoyar en la inscripción del título de propiedad y/o contrato de cesión en uso en la SUNARP.	cc.nn.	23	250.00	5,750.00
Total costo directo				126,270.00
Total costo Titulación				226,170.00

*Presupuesto estimado para trabajos de campo y gabinete, sin incluir el requerimiento de la Región Agraria.

Presupuesto estimado para Titulación de Comunidades Nativas *

Departamento: SAN MARTIN

Tiempo por cc.nn.: 20 Días (15 días en campo + 5 días en gabinete)

Titulación: 33 cc.nn.

Tiempo requerido: 33 cc.nn. por titular x 20 días = 660 días = 22 meses

Expediente de titulación: Por triplicado

Organización Regional: CODEPISAM

PRESUPUESTO PARA TITULACIÓN	Unidad	N° de Unidad	Costo Unit (en US \$)	TOTAL (en US \$)
a) Costo Indirecto				
Personal: (nombre, posición, sueldo)				
1. Especialistas/Consultores (servicios no personales) DRA				115,200.00
1.1 Coordinador del Proyecto (aporte de la DRA)	Por mes	22	-	-
1.2 Abogado DRA	Por mes	22	-	-
1.3 Técnico especialista SIG DRA	Por mes	22	1,200.00	57,600.00
1.4 Técnico clasificador de suelos DRA	Por mes	22	1,200.00	57,600.00
2. Especialistas/Consultores (servicios no personal) AIDSESP				57,600.00
2.1 Técnico especialista SIG	Por mes	22	1,200.00	57,600.00
3. Gastos administrativos, incluye apoyo institucional				43,900.00
3.1 Útiles de oficina	Por mes	22	75.00	1,650.00
3.2 Papel bond A3	millar	2	20.00	40.00
3.3 Papel, tinta, para ploter	juego	3	150.00	450.00
3.4 Mantenimiento equipo SIG	Equipo	3	300.00	600.00
3.5 Mantenimiento local, Coffe break, reuniones con alidados	Por mes	22	50.00	1,100.00
3.6 Teléfono / fax / internet	Por mes	22	25.00	550.00
3.7 Luz, agua	Por mes	22	30.00	660.00
3.8 Útiles de limpieza	Por mes	22	20.00	440.00
3.9 Movilidad local	Por mes	22	40.00	880.00
3.10 Publicación notificación medios de prensa	Por mes	14	25.00	350.00
3.11 Resolución de conflictos	Por mes	6	1,200.00	7,200.00
3.12 Monitoreo	Por mes	6	1,000.00	6,000.00
3.13 Receptor GPS Trimble Diferencial GEO-XH Serie 6000	unidad	2	11,365.00	22,730.00
3.14 Gastos bancarios	Por mes	22	10.00	220.00
3.15 Auditoria	Por 33 c n	2	1,200.00	2,400.00
3.16 Imprevistos		1	3,096.00	3,096.00
Total costo indirecto				216,700.00
b) Costo directo				
1, Todas las comunidades nativas de la amazonia peruana están saneados sus territorios cimunales con título de propiedad.				202,950.00
Actividad 1.1 Demarcación del territorio comunal con la apertura de inderos (trochas de 2 mts de ancho), utilizando brújula y en los vértices se tomarán las coordenadas con GPS y se colocarán hktos de concreto; se elaborarán las actas de demarcación, conformidad, colindancia que son aprobados en asamblea comunal, y en gabinete se elabora la memoria descriptiva, plano de demarcación georeferenciado, informe y plano de clasificación de tierras.	cc.nn.	33	4,935.00	162,855.00
Actividad 1.2 Apoyaqr a la DRA en la elaboración del expediente para la inscripción Primera de Dominio en los Registros Públicos a favor del Estado correspondientes al territorio comunal demarcado.	cc.nn.	33	415.00	13,695.00
Actividad 1.3 Apoyar en la documentación de elaboración del proyecto de titulación para su aprobación.	cc.nn.	33	425.00	14,025.00
Actividad 1.4 Apoyar en la inscripción del título de propiedad y/o contrato de cesión en uso en la SUNARP.	cc.nn.	33	375.00	12,375.00
Total costo directo				202,950.00
Total costo Titulación				419,650.00

*Presupuesto estimado para trabajos de campo y gabinete, sin incluir el requerimiento de la Región Agraria.

Presupuesto estimado para Titulación de Comunidades Nativas *

Departamento: **UCAYALI** provincia **Atalaya**

Tiempo por cc.nn.: 20 Días (15 días en campo + 5 días en gabinete)

Titulación: 18 cc.nn.

Tiempo requerido: 18 cc.nn. por titular x 20 días = 360 días = 12 meses

Expediente de titulación: Por triplicado

Organización Regional: **CORPIAA**

PRESUPUESTO PARA TITULACIÓN	Unidad	N° de Unidad	Costo Unit (en US \$)	TOTAL (en US \$)
a) Costo Indirecto				
Personal: (nombre, posición, sueldo)				
1. Especialistas/Consultores (servicios no personales) DRA				28,800.00
1.1 Coordinador del Proyecto (aporte de la DRA)	Por mes	12	-	-
1.2 Abogado DRA	Por mes	12	-	-
1.3 Técnico especialista SIG DRA	Por mes	12	1,200.00	14,400.00
1.4 Técnico clasificador de suelos DRA	Por mes	12	1,200.00	14,400.00
2. Especialistas/Consultores (servicios no personal) AIDSESP				14,400.00
2.1 Técnico especialista SIG	Por mes	12	1,200.00	14,400.00
3. Gastos administrativos, incluye apoyo institucional				38,660.00
3.1 Útiles de oficina	Por mes	12	75.00	900.00
3.2 Papel bond A3	millar	2	20.00	40.00
3.3 Papel, tinta, para ploter	juego	3	150.00	450.00
3.4 Mantenimiento equipo SIG	Por mes	4	300.00	1,200.00
3.5 Mantenimiento local, Coffe break, reuniones con alidados	Por mes	12	50.00	600.00
3.6 Teléfono / fax / internet	Por mes	12	25.00	300.00
3.7 Luz, agua	Por mes	12	30.00	360.00
3.8 Útiles de limpieza	Por mes	12	20.00	240.00
3.9 Movilidad local	Por mes	12	40.00	480.00
3.10 Publicación notificación medios de prensa	Por mes	9	25.00	225.00
3.11 Resolución de conflictos	Por mes	3	1,400.00	4,200.00
3.12 Monitoreo	Por mes	3	1,200.00	3,600.00
3.13 Receptor GPS Trimble Diferencial GEO-XH Serie 6000	unidad	2	11,365.00	22,730.00
3.14 Gastos bancarios	Por mes	12	10.00	120.00
3.15 Auditoria	Por 18 c n	1	1,200.00	1,200.00
3.16 Imprevistos		1	2,015.00	2,015.00
Total costo indirecto				81,860.00
b) Costo directo				
1, Todas las comunidades nativas de la amazonia peruana están saneados sus territorios cimunales con título de propiedad.				168,120.00
Actividad 1.1 Demarcación del territorio comunal con la apertura de inderos (trochas de 2 mts de ancho), utilizando brújula y en los vértices se tomarán las coordenadas con GPS y se colocarán hktos de concreto; se elaborarán las actas de demarcación, conformidad, colindancia que son aprobados en asamblea comunal, y en gabinete se elabora la memoria descriptiva, plano de demarcación georeferenciado, informe y plano de clasificación de tierras.	cc.nn.	18	8,090.00	145,620.00
Actividad 1.2 Apoyaqr a la DRA en la elaboración del expediente para la inscripción Primera de Dominio en los Registros Públicos a favor del Estado correspondientes al territorio comunal demarcado.	cc.nn.	18	425.00	7,650.00
Actividad 1.3 Apoyar en la documentación de elaboración del proyecto de titulación para su aprobación.	cc.nn.	18	415.00	7,470.00
Actividad 1.4 Apoyar en la inscripción del título de propiedad y/o contrato de cesión en uso en la SUNARP.	cc.nn.	18	410.00	7,380.00
Total costo directo				168,120.00
Total costo Titulación				249,980.00

*Presupuesto estimado para trabajos de campo y gabinete, sin incluir el requerimiento de la Región Agraria.

Presupuesto estimado para Titulación de Comunidades Nativas *

Departamento: UCAYALI

Tiempo por cc.nn.: 20 Días (15 días en campo + 5 días en gabinete)

Titulación: 28 cc.nn.

Tiempo requerido: 28 cc.nn. por titular x 20 días = 560 días = 19 meses

Expediente de titulación: Por triplicado

Organización Regional: ORAU

PRESUPUESTO PARA TITULACIÓN	Unidad	N° de Unidad	Costo Unit (en US \$)	TOTAL (en US \$)
c) Costo Indirecto				
Personal: (nombre, posición, sueldo)				
4. Especialistas/Consultores (servicios no personales) DRA				45,600.00
1.1 Coordinador del Proyecto (aporte de la DRA)	Por mes	19	-	-
1.2 Abogado DRA	Por mes	19	-	-
1.3 Técnico especialista SIG DRA	Por mes	19	1,200.00	22,800.00
1.4 Técnico clasificador de suelos DRA	Por mes	19	1,200.00	22,800.00
5. Especialistas/Consultores (servicios no personal) AIDSESP				22,800.00
2.1 Técnico especialista SIG	Por mes	19	1,200.00	22,800.00
6. Gastos administrativos, incluye apoyo institucional				45,000.00
3.1 Útiles de oficina	Por mes	19	75.00	1,425.00
3.2 Papel bond A3	millar	2	20.00	40.00
3.3 Papel, tinta, para plotter	juego	9	150.00	1,350.00
3.4 Mantenimiento equipo SIG	Por mes	6	300.00	1,800.00
3.5 Mantenimiento local, Coffe break, reuniones con alidados	Por mes	19	50.00	950.00
3.6 Teléfono / fax / internet	Por mes	19	25.00	475.00
3.7 Luz, agua	Por mes	19	30.00	570.00
3.8 Útiles de limpieza	Por mes	19	20.00	380.00
3.9 Movilidad local	Por mes	19	40.00	760.00
3.10 Publicación notificación medios de prensa	Por mes	19	25.00	475.00
3.11 Resolución de conflictos	Por mes	4	1,200.00	4,800.00
3.12 Monitoreo	Por mes	4	1,000.00	4,000.00
3.13 Receptor GPS Trimble Diferencial GEO-XH Serie 6000	unidad	2	11,365.00	22,730.00
3.14 Gastos bancarios	Por mes	19	10.00	190.00
3.15 Auditoria	Por 28 c n	2	1,200.00	2,400.00
3.16 Imprevistos		1	2,655.00	2,655.00
Total costo indirecto				113,400.00
d) Costo directo				
1, Todas las comunidades nativas de la amazonia peruana están saneados sus territorios cimunales con título de propiedad.				285,180.00
Actividad 1.1 Demarcación del territorio comunal con la apertura de inderos (trochas de 2 mts de ancho), utilizando brújula y en los vértices se tomarán las coordenadas con GPS y se colocarán hktos de concreto; se elaborarán las actas de demarcación, conformidad, colindancia que son aprobados en asamblea comunal, y en gabinete se elabora la memoria descriptiva, plano de demarcación georeferenciado, informe y plano de clasificación de tierras.	cc.nn.	28	8,890.00	248,920.00
Actividad 1.2 Apoyaqr a la DRA en la elaboración del expediente para la inscripción Primera de Dominio en los Registros Públicos a favor del Estado correspondientes al territorio comunal demarcado.	cc.nn.	28	425.00	11,900.00
Actividad 1.3 Apoyar en la documentación de elaboración del proyecto de titulación para su aprobación.	cc.nn.	28	465.00	13,020.00
Actividad 1.4 Apoyar en la inscripción del título de propiedad y/o contrato de cesión en uso en la SUNARP.	cc.nn.	28	405.00	11,340.00
Total costo directo				285,180.00
Total costo Titulación				398,580.00

*Presupuesto estimado para trabajos de campo y gabinete, sin incluir el requerimiento de la Región Agraria.

PRESUPUESTO ESTIMADO PARA AMPLIACIÓN POR DEPARTAMENTOS

Presupuesto estimado para Ampliación de Comunidades Nativas *

Departamento: **AMAZONAS**

Tiempo por cc.nn.: 20 Días (15 días en campo + 5 días en gabinete)

Titulación: 37 cc.nn.

Tiempo requerido: 37 cc.nn. por titular x 20 días = 740 días = 25 meses

Expediente de titulación: Por triplicado

Organización Regional: **ORPIAN-P**

PRESUPUESTO PARA AMPLIACIÓN	Unidad	N° de Unidad	Costo Unit (en US \$)	TOTAL (en US \$)
c) Costo Indirecto				
Personal: (nombre, posición, sueldo)				
4. Especialistas/Consultores (servicios no personales) DRA				60,000.00
1.1 Coordinador del Proyecto (aporte de la DRA)	Por mes	25	-	-
1.2 Abogado DRA (aporte de la DRA)	Por mes	25	-	-
1.3 Técnico especialista SIG DRA	Por mes	25	1,200.00	30,000.00
1.4 Técnico clasificador de suelos DRA	Por mes	25	1,200.00	30,000.00
5. Especialistas/Consultores (servicios no personal) AIDSESEP				30,000.00
2.1 Técnico especialista SIG	Por mes	25	1,200.00	30,000.00
6. Gastos administrativos, incluye apoyo institucional				44,530.00
3.1 Útiles de oficina	Por mes	25	75.00	1,875.00
3.2 Papel bond A3	millar	2	20.00	40.00
3.3 Papel, tinta, para ploter	Por mes	4	150.00	600.00
3.4 Mantenimiento equipo SIG	Por mes	4	300.00	1,200.00
3.5 Mantenimiento local, Coffe break, reuniones con alidados	Por mes	25	50.00	1,250.00
3.6 Teléfono / fax / internet	Por mes	25	25.00	625.00
3.7 Luz, agua	Por mes	25	30.00	750.00
3.8 Útiles de limpieza	Por mes	25	20.00	500.00
3.9 Movilidad local	Por mes	25	40.00	1,000.00
3.10 Publicación notificación medios de prensa	Por mes	9	25.00	225.00
3.11 Resolución de conflictos	Por mes	4	1,200.00	4,800.00
3.12 Monitoreo	Por mes	4	1,000.00	4,000.00
3.13 Receptor GPS Trimble Diferencial GEO-XH Serie 6000	unidad	2	11,365.00	22,730.00
3.14 Gastos bancarios	Por mes	25	10.00	250.00
3.15 Auditoria	Por 7 ccnn	2	1,200.00	2,400.00
3.16 Imprevistos		1	2,285.00	2,285.00
Total costo indirecto				134,530.00
d) Costo directo				
1. Todas las comunidades nativas de la amazonia peruana están saneados sus territorios cimunales con titulo de propiedad.				315,980.00
Actividad 1.1 Demarcación del territorio comunal con la apertura de inderos (trochas de 2 mts de ancho), utilizando brújula y en los vértices se tomarán las coordenadas con GPS y se colocarán hktos de concreto; se elaborarán las actas de demarcación, conformidad, colindancia que son aprobados en asamblea comunal, y en gabinete se elabora la memoria descriptiva, plano de demarcación georeferenciado, informe y plano de clasificación de tierras.	cc.nn.	37	7,600.00	281,200.00
Actividad 1.2 Apoyaqr a la DRA en la elaboración del expediente para la inscripción Primera de Dominio en los Registros Públicos a favor del Estado correspondientes al territorio comunal demarcado.	cc.nn.	37	305.00	11,285.00
Actividad 1.3 Apoyar en la documentación de elaboración del proyecto de titulación para su aprobación.	cc.nn.	37	345.00	12,765.00
Actividad 1.4 Apoyar en la inscripción del título de propiedad y/o contrato de cesión en uso en la SUNARP.	cc.nn.	37	290.00	10,730.00
Total costo directo				315,980.00
Total costo Ampliación				450,510.00

*Presupuesto estimado para trabajos de campo y gabinete, sin incluir el requerimiento de la Región Agraria.

Presupuesto estimado para Ampliación de Comunidades Nativas *

Departamento: **AYACUCHO**

Tiempo por cc.nn.: 20 Días (15 días en campo + 5 días en gabinete)

Titulación: 1 cc.nn.

Tiempo requerido: 1 cc.nn. por titular x 20 días = 20 días = 1 meses

Expediente de titulación: Por triplicado

Organización Regional: **ARPI-SC**

PRESUPUESTO PARA AMPLIACIÓN	Unidad	N° de Unidad	Costo Unit (en US \$)	TOTAL (en US \$)
c) Costo Indirecto				
Personal: (nombre, posición, sueldo)				
4. Especialistas/Consultores (servicios no personales) DRA				2,400.00
1.1 Coordinador del Proyecto (aporte de la DRA)	Por mes	1	-	-
1.2 Abogado DRA (aporte de la DRA)	Por mes	1	-	-
1.3 Técnico especialista SIG DRA	Por mes	1	1,200.00	1,200.00
1.4 Técnico clasificador de suelos DRA	Por mes	1	1,200.00	1,200.00
5. Especialistas/Consultores (servicios no personal) AIDSESP				1,200.00
2.1 Técnico especialista SIG	Por mes	1	1,200.00	1,200.00
6. Gastos administrativos, incluye apoyo institucional				4,100.00
3.1 Útiles de oficina	Por mes	1	75.00	75.00
3.2 Papel bond A3	millar	1	20.00	20.00
3.3 Papel, tinta, para ploter	juego	1	150.00	150.00
3.4 Mantenimiento equipo SIG	unidad SIG	1	300.00	300.00
3.5 Mantenimiento local, Coffe break, reuniones con alidados	Por mes	1	50.00	50.00
3.6 Teléfono / fax / internet	Por mes	1	25.00	25.00
3.7 Luz, agua	Por mes	1	30.00	30.00
3.8 Útiles de limpieza	Por mes	1	20.00	20.00
3.9 Movilidad local	Por mes	1	40.00	40.00
3.10 Publicación notificación medios de prensa	Por mes	1	25.00	25.00
3.11 Resolución de conflictos	Por mes	1	1,400.00	1,400.00
3.12 Monitoreo	Por mes	1	1,000.00	1,000.00
3.13 Receptor GPS Trimble Diferencial GEO-XH Serie 6000	unidad	-	-	-
3.14 Gastos bancarios	Por mes	1	10.00	10.00
3.15 Auditoria	Por 5 conn	1	200.00	200.00
3.16 Imprevistos		1	755.00	755.00
Total costo indirecto				7,675.00
d) Costo directo				
1, Todas las comunidades nativas de la amazonia peruana están saneados sus territorios cimunales con título de propiedad.				5,625.00
Actividad 1.1 Demarcación del territorio comunal con la apertura de inderos (trochas de 2 mts de ancho), utilizando brújula y en los vértices se tomarán las coordenadas con GPS y se colocarán hktos de concreto; se elaborarán las actas de demarcación, conformidad, colindancia que son aprobados en asamblea comunal, y en gabinete se elabora la memoria descriptiva, plano de demarcación georeferenciado, informe y plano de clasificación de tierras.	cc.nn.	1	4,730.00	4,730.00
Actividad 1.2 Apoyaqr a la DRA en la elaboración del expediente para la inscripción Primera de Dominio en los Registros Públicos a favor del Estado correspondientes al territorio comunal demarcado.	cc.nn.	1	320.00	320.00
Actividad 1.3 Apoyar en la documentación de elaboración del proyecto de titulación para su aprobación.	cc.nn.	1	295.00	295.00
Actividad 1.4 Apoyar en la inscripción del título de propiedad y/o contrato de cesión en uso en la SUNARP.	cc.nn.	1	280.00	280.00
Total costo directo				5,625.00
Total costo Ampliación				13,300.00

*Presupuesto estimado para trabajos de campo y gabinete, sin incluir el requerimiento de la Región Agraria.

Presupuesto estimado para Ampliación de Comunidades Nativas *

Departamento: CUSCO

Tiempo por cc.nn.: 20 Días (15 días en campo + 5 días en gabinete)

Titulación: 15 cc.nn.

Tiempo requerido: 15 cc.nn. por titular x 20 días = 300 días = 10 meses

Expediente de titulación: Por triplicado

Organización Regional: COMARU

PRESUPUESTO PARA AMPLIACIÓN	Unidad	N° de Unidad	Costo Unit (en US \$)	TOTAL (en US \$)
c) Costo Indirecto				
Personal: (nombre, posición, sueldo)				
4. Especialistas/Consultores (servicios no personales) DRA				24,000.00
1.1 Coordinador del Proyecto (aporte de la DRA)	Por mes	10	-	-
1.2 Abogado DRA (aporte de la DRA)	Por mes	10	-	-
1.3 Técnico especialista SIG DRA	Por mes	10	1,200.00	12,000.00
1.4 Técnico clasificador de suelos DRA	Por mes	10	1,200.00	12,000.00
5. Especialistas/Consultores (servicios no personal) AIDSESP				12,000.00
2.1 Técnico especialista SIG	Por mes	10	1,200.00	12,000.00
6. Gastos administrativos, incluye apoyo institucional				21,700.00
3.1 Útiles de oficina	Por mes	10	75.00	750.00
3.2 Papel bond A3	millar	1	20.00	20.00
3.3 Papel, tinta, para ploter	juego	2	150.00	300.00
3.4 Mantenimiento equipo SIG	Equipo SIG	2	300.00	600.00
3.5 Mantenimiento local, Coffe break, reuniones con alidados	Por mes	10	50.00	500.00
3.6 Teléfono / fax / internet	Por mes	10	25.00	250.00
3.7 Luz, agua	Por mes	10	30.00	300.00
3.8 Útiles de limpieza	Por mes	10	20.00	200.00
3.9 Movilidad local	Por mes	10	40.00	400.00
3.10 Publicación notificación medios de prensa	Por mes	4	25.00	100.00
3.11 Resolución de conflictos	Por mes	2	1,200.00	2,400.00
3.12 Monitoreo	Por mes	2	1,000.00	2,000.00
3.13 Receptor GPS Trimble Diferencial GEO-XH Serie 6000	unidad	1	11,365.00	11,365.00
3.14 Gastos bancarios	Por mes	10	10.00	100.00
3.15 Auditoria	Por 15ccnn	1	1,200.00	1,200.00
3.16 Imprevistos		1	1,215.00	1,215.00
Total costo indirecto				57,700.00
d) Costo directo				
1, Todas las comunidades nativas de la amazonia peruana están saneados sus territorios cimunales con título de propiedad.				90,450.00
Actividad 1.1 Demarcación del territorio comunal con la apertura de inderos (trochas de 2 mts de ancho), utilizando brújula y en los vértices se tomarán las coordenadas con GPS y se colocarán hktos de concreto; se elaborarán las actas de demarcación, conformidad, colindancia que son aprobados en asamblea comunal, y en gabinete se elabora la memoria descriptiva, plano de demarcación georeferenciado, informe y plano de clasificación de tierras.	cc.nn.	15	4,815.00	72,225.00
Actividad 1.2 Apoyaqr a la DRA en la elaboración del expediente para la inscripción Primera de Dominio en los Registros Públicos a favor del Estado correspondientes al territorio comunal demarcado.	cc.nn.	15	415.00	6,225.00
Actividad 1.3 Apoyar en la documentación de elaboración del proyecto de titulación para su aprobación.	cc.nn.	15	425.00	6,375.00
Actividad 1.4 Apoyar en la inscripción del título de propiedad y/o contrato de cesión en uso en la SUNARP.	cc.nn.	15	375.00	5,625.00
Total costo directo				90,450.00
Total costo Ampliación				148,150.00

*Presupuesto estimado para trabajos de campo y gabinete, sin incluir el requerimiento de la Región Agraria.

Presupuesto estimado para Ampliación de Comunidades Nativas *

Departamento: **HUANUCO**

Tiempo por cc.nn.: 20 Días (15 días en campo + 5 días en gabinete)

Titulación: 6 cc.nn.

Tiempo requerido: 6 cc.nn. por titular x 20 días = 120 días = 4 meses

Expediente de titulación: Por triplicado

Organización Regional: **ORAU**

PRESUPUESTO PARA AMPLIACIÓN	Unidad	N° de Unidad	Costo Unit (en US \$)	TOTAL (en US \$)
c) Costo Indirecto				
Personal: (nombre, posición, sueldo)				
4. Especialistas/Consultores (servicios no personales) DRA				9,600.00
1.1 Coordinador del Proyecto (aporte de la DRA)	Por mes	4	-	-
1.2 Abogado DRA (aporte de la DRA)	Por mes	4	-	-
1.3 Técnico especialista SIG DRA	Por mes	4	1,200.00	4,800.00
1.4 Técnico clasificador de suelos DRA	Por mes	4	1,200.00	4,800.00
5. Especialistas/Consultores (servicios no personal) AIDSESP				4,800.00
2.1 Técnico especialista SIG	Por mes	4	1,200.00	4,800.00
6. Gastos administrativos, incluye apoyo institucional				18,910.00
3.1 Útiles de oficina	Por mes	4	75.00	300.00
3.2 Papel bond A3	millar	1	20.00	20.00
3.3 Papel, tinta, para ploter	juego	1	150.00	150.00
3.4 Mantenimiento equipo SIG	Por mes	1	300.00	300.00
3.5 Mantenimiento local, Coffe break, reuniones con alidados	trimestre	4	50.00	200.00
3.6 Teléfono / fax / internet	Por mes	4	25.00	100.00
3.7 Luz, agua	Por mes	4	30.00	120.00
3.8 Útiles de limpieza	Por mes	4	20.00	80.00
3.9 Movilidad local	Por mes	4	40.00	160.00
3.10 Publicación notificación medios de prensa	Por mes	1	25.00	25.00
3.11 Resolución de conflictos	Por mes	2	1,400.00	2,800.00
3.12 Monitoreo	Por mes	2	1,000.00	2,000.00
3.13 Receptor GPS Trimble Diferencial GEO-XH Serie 6000	unidad	1	11,365.00	11,365.00
3.14 Gastos bancarios	Por mes	4	10.00	40.00
3.15 Auditoria	Por 6 conn	1	500.00	500.00
3.16 Imprevistos		1	750.00	750.00
Total costo indirecto				33,310.00
d) Costo directo				
1, Todas las comunidades nativas de la amazonia peruana están saneados sus territorios cimunales con título de propiedad.				51,780.00
Actividad 1.1 Demarcación del territorio comunal con la apertura de inderos (trochas de 2 mts de ancho), utilizando brújula y en los vértices se tomarán las coordenadas con GPS y se colocarán hktos de concreto; se elaborarán las actas de demarcación, conformidad, colindancia que son aprobados en asamblea comunal, y en gabinete se elabora la memoria descriptiva, plano de demarcación georeferenciado, informe y plano de clasificación de tierras.	cc.nn.	6	7,330.00	43,980.00
Actividad 1.2 Apoyaqr a la DRA en la elaboración del expediente para la inscripción Primera de Dominio en los Registros Públicos a favor del Estado correspondientes al territorio comunal demarcado.	cc.nn.	6	425.00	2,550.00
Actividad 1.3 Apoyar en la documentación de elaboración del proyecto de titulación para su aprobación.	cc.nn.	6	470.00	2,820.00
Actividad 1.4 Apoyar en la inscripción del título de propiedad y/o contrato de cesión en uso en la SUNARP.	cc.nn.	6	405.00	2,430.00
Total costo directo				51,780.00
Total costo Ampliación				85,090.00

*Presupuesto estimado para trabajos de campo y gabinete, sin incluir el requerimiento de la Región Agraria.

Presupuesto estimado para Ampliación de Comunidades Nativas *

Departamento: **JUNIN**

Tiempo por cc.nn.: 20 Días (15 días en campo + 5 días en gabinete)

Titulación: 28 cc.nn.

Tiempo requerido: 28 cc.nn. por titular x 20 días = 560 días = 19 meses

Expediente de titulación: Por triplicado

Organización Regional: **ARPI-SC**

PRESUPUESTO PARA AMPLIACIÓN	Unidad	N° de Unidad	Costo Unit (en US \$)	TOTAL (en US \$)
c) Costo Indirecto				
Personal: (nombre, posición, sueldo)				
4. Especialistas/Consultores (servicios no personales) DRA				28,800.00
1.1 Coordinador del Proyecto (aporte de la DRA)	Por mes	19	-	-
1.2 Abogado DRA (aporte de la DRA)	Por mes	19	-	-
1.3 Técnico especialista SIG DRA	Por mes	19	1,200.00	14,400.00
1.4 Técnico clasificador e suelos DRA	Por mes	19	1,200.00	14,400.00
5. Especialistas/Consultores (servicios no personal) AIDSESP				14,400.00
2.1 Técnico especialista SIG	Por mes	19	1,200.00	14,400.00
6. Gastos administrativos, incluye apoyo institucional				36,020.00
3.1 Útiles de oficina	Por mes	12	75.00	900.00
3.2 Papel bond A3	millar	1	20.00	20.00
3.3 Papel, tinta, para ploter	juego	4	150.00	450.00
3.4 Mantenimiento equipo SIG	Unidad	4	300.00	900.00
3.5 Mantenimiento local, Coffe break, reuniones con alidados	Por mes	19	50.00	600.00
3.6 Teléfono / fax / internet	Por mes	19	25.00	300.00
3.7 Luz, agua	Por mes	19	30.00	360.00
3.8 Útiles de limpieza	Por mes	19	20.00	240.00
3.9 Movilidad local	Por mes	19	40.00	480.00
3.10 Publicación notificación medios de prensa	Por mes	6	25.00	100.00
3.11 Resolución de conflictos	Por mes	4	1,200.00	3,600.00
3.12 Monitoreo	Por mes	4	1,000.00	3,000.00
3.13 Receptor GPS Trimble Diferencial GEO-XH Serie 6000	unidad	2	11,365.00	22,730.00
3.14 Gastos bancarios	Por mes	19	10.00	120.00
3.15 Auditoria	Por 28ccnn	2	1,200.00	1,500.00
3.16 Imprevistos		1	1,720.00	1,720.00
Total costo indirecto				79,220.00
d) Costo directo				
1, Todas las comunidades nativas de la amazonia peruana están saneados sus territorios cimunales con título de propiedad.				156,660.00
Actividad 1.1 Demarcación del territorio comunal con la apertura de inderos (trochas de 2 mts de ancho), utilizando brújula y en los vértices se tomarán las coordenadas con GPS y se colocarán hktos de concreto; se elaborarán las actas de demarcación, conformidad, colindancia que son aprobados en asamblea comunal, y en gabinete se elabora la memoria descriptiva, plano de demarcación georeferenciado, informe y plano de clasificación de tierras.	cc.nn.	28	4,730.00	132,440.00
Actividad 1.2 Apoyaqr a la DRA en la elaboración del expediente para la inscripción Primera de Dominio en los Registros Públicos a favor del Estado correspondientes al territorio comunal demarcado.	cc.nn.	28	310.00	8,680.00
Actividad 1.3 Apoyar en la documentación de elaboración del proyecto de titulación para su aprobación.	cc.nn.	28	285.00	7,980.00
Actividad 1.4 Apoyar en la inscripción del título de propiedad y/o contrato de cesión en uso en la SUNARP.	cc.nn.	28	270.00	7,560.00
Total costo directo				156,660.00
Total costo Ampliación				235,880.00

*Presupuesto estimado para trabajos de campo y gabinete, sin incluir el requerimiento de la Región Agraria.

Presupuesto estimado para Ampliación de Comunidades Nativas *

Departamento: **LORETO** (provincias Alto Amazonas y Datem el Marañón)

Tiempo por cc.nn.: 20 Días (15 días en campo + 5 días en gabinete)

Titulación: 6 cc.nn.

Tiempo requerido: 6 cc.nn. por titular x 20 días = 120 días = 4 meses

Expediente de titulación: Por triplicado

Organización Regional: **CORPI-SL**

PRESUPUESTO PARA AMPLIACIÓN	Unidad	N° de Unidad	Costo Unit (en US \$)	TOTAL (en US \$)
c) Costo Indirecto				
Personal: (nombre, posición, sueldo)				
4. Especialistas/Consultores (servicios no personales) DRA				9,600.00
1.1 Coordinador del Proyecto (aporte de la DRA)	Por mes	4	-	-
1.2 Abogado DRA (aporte de la DRA)	Por mes	4	-	-
1.3 Técnico especialista SIG DRA	Por mes	4	1,200.00	4,800.00
1.4 Técnico clasificador de suelos DRA	Por mes	4	1,200.00	4,800.00
5. Especialistas/Consultores (servicios no personal) AIDSESP				4,800.00
2.1 Técnico especialista SIG	Por mes	4	1,200.00	4,800.00
6. Gastos administrativos, incluye apoyo institucional				17,100.00
3.1 Útiles de oficina	Por mes	4	75.00	300.00
3.2 Papel bond A3	millai	1	20.00	20.00
3.3 Papel, tinta, para ploter	juego	1	150.00	150.00
3.4 Mantenimiento equipo SIG	Por mes	1	300.00	300.00
3.5 Mantenimiento local, Coffe break, reuniones con alidados	Por mes	4	50.00	200.00
3.6 Teléfono / fax / internet	Por mes	4	25.00	100.00
3.7 Luz, agua	Por mes	4	30.00	120.00
3.8 Útiles de limpieza	Por mes	4	20.00	80.00
3.9 Movilidad local	Por mes	4	40.00	160.00
3.10 Publicación notificación medios de prensa	Trimestre	2	25.00	50.00
3.11 Resolución de conflictos	Por mes	1	1,200.00	1,200.00
3.12 Monitoreo	Por mes	1	1,000.00	1,000.00
3.13 Receptor GPS Trimble Diferencial GEO-XH Serie 6000	unidad	1	11,365.00	11,365.00
3.14 Gastos bancarios	Por mes	4	10.00	40.00
3.15 Auditoria	Por 6 conn	1	1,200.00	1,200.00
3.16 Imprevistos		1	815.00	815.00
Total costo indirecto				27,500.00
d) Costo directo				
1, Todas las comunidades nativas de la amazonia peruana están saneados sus territorios cimunales con título de propiedad.				55,680.00
Actividad 1.1 Demarcación del territorio comunal con la apertura de inderos (trochas de 2 mts de ancho), utilizando brújula y en los vértices se tomarán las coordenadas con GPS y se colocarán hktos de concreto; se elaborarán las actas de demarcación, conformidad, colindancia que son aprobados en asamblea comunal, y en gabinete se elabora la memoria descriptiva, plano de demarcación georeferenciado, informe y plano de clasificación de tierras.	cc.nn.	6	7,980.00	47,880.00
Actividad 1.2 Apoyaqr a la DRA en la elaboración del expediente para la inscripción Primera de Dominio en los Registros Públicos a favor del Estado correspondienten al territorio comunal demarcado.	cc.nn.	6	425.00	2,550.00
Actividad 1.3 Apoyar en la documentación de elaboración del proyecto de titulación para su aprobación.	cc.nn.	6	470.00	2,820.00
Actividad 1.4 Apoyar en la inscripción del título de propiedad y/o contrato de cesión en uso en la SUNARP.	cc.nn.	6	405.00	2,430.00
Total costo directo				55,680.00
Total costo Ampliación				83,180.00

*Presupuesto estimado para trabajos de campo y gabinete, sin incluir el requerimiento de la Región Agraria.

Presupuesto estimado para Ampliación de Comunidades Nativas *

Departamento: LORETO

Tiempo por cc.nn.: 20 Días (15 días en campo + 5 días en gabinete)

Titulación: 69 cc.nn.

Tiempo requerido: 69 cc.nn. por titular x 20 días = 1380 días = 46 meses

Expediente de titulación: Por triplicado

Organización Regional: ORPIO

PRESUPUESTO PARA AMPLIACIÓN	Unidad	N° de Unidad	Costo Unit (en US \$)	TOTAL (en US \$)
c) Costo Indirecto				
Personal: (nombre, posición, sueldo)				
4. Especialistas/Consultores (servicios no personales) DRA				110,400.00
1.1 Coordinador del Proyecto (aporte de la DRA)	Por mes	46	-	-
1.2 Abogado DRA (aporte de la DRA)	Por mes	46	-	-
1.3 Técnico especialista SIG DRA	Por mes	46	1,200.00	55,200.00
1.4 Técnico clasificador de suelos DRA	Por mes	46	1,200.00	55,200.00
5. Especialistas/Consultores (servicios no personal) AIDSESP				55,200.00
2.1 Técnico especialista SIG	Por mes	46	1,200.00	55,200.00
6. Gastos administrativos, incluye apoyo institucional				75,333.00
3.1 Útiles de oficina	Por mes	46	75.00	3,450.00
3.2 Papel bond A3	millar	5	20.00	100.00
3.3 Papel, tinta, para ploter	juego	6	150.00	900.00
3.4 Mantenimiento equipo SIG	Por mes	8	300.00	2,400.00
3.5 Mantenimiento local, Coffe break, reuniones con alidados	Por mes	46	50.00	2,300.00
3.6 Teléfono / fax / internet	Por mes	46	25.00	1,150.00
3.7 Luz, agua	Por mes	46	30.00	1,380.00
3.8 Útiles de limpieza	Por mes	46	20.00	920.00
3.9 Movilidad local	Por mes	46	40.00	1,840.00
3.10 Publicación notificación medios de prensa	Por mes	14	25.00	350.00
3.11 Resolución de conflictos	Por mes	8	1,200.00	9,600.00
3.12 Monitoreo	Por mes	8	1,000.00	8,000.00
3.13 Receptor GPS Trimble Diferencial GEO-XH Serie 6000	unidad	3	11,365.00	34,095.00
3.14 Gastos bancarios	Por mes	46	10.00	460.00
3.15 Auditoria	Por 69 cn	4	1,200.00	4,800.00
3.16 Imprevistos		1	3,588.00	3,588.00
Total costo indirecto				240,933.00
d) Costo directo				
1, Todas las comunidades nativas de la amazonia peruana están saneados sus territorios cimunales con título de propiedad.				729,537.00
Actividad 1.1 Demarcación del territorio comunal con la apertura de inderos (trochas de 2 mts de ancho), utilizando brújula y en los vértices se tomarán las coordenadas con GPS y se colocarán hktos de concreto; se elaborarán las actas de demarcación, conformidad, colindancia que son aprobados en asamblea comunal, y en gabinete se elabora la memoria descriptiva, plano de demarcación georeferenciado, informe y plano de clasificación de tierras.	cc.nn.	69	9,273.00	639,837.00
Actividad 1.2 Apoyaqr a la DRA en la elaboración del expediente para la inscripción Primera de Dominio en los Registros Públicos a favor del Estado correspondientes al territorio comunal demarcado.	cc.nn.	69	425.00	29,325.00
Actividad 1.3 Apoyar en la documentación de elaboración del proyecto de titulación para su aprobación.	cc.nn.	69	470.00	32,430.00
Actividad 1.4 Apoyar en la inscripción del título de propiedad y/o contrato de cesión en uso en la SUNARP.	cc.nn.	69	405.00	27,945.00
Total costo directo				729,537.00
Total costo Ampliación				970,470.00

*Presupuesto estimado para trabajos de campo y gabinete, sin incluir el requerimiento de la Región Agraria.

Presupuesto estimado para Ampliación de Comunidades Nativas *

Departamento: **LORETO** provincia **Ucayali**

Tiempo por cc.nn.: 20 Días (15 días en campo + 5 días en gabinete)

Titulación: 31 cc.nn.

Tiempo requerido: 31 cc.nn. por titular x 20 días = 620 días = 21 meses

Expediente de titulación: Por triplicado

Organización Regional: **ORAU**

PRESUPUESTO PARA AMPLIACIÓN	Unidad	N° de Unidad	Costo Unit (en US \$)	TOTAL (en US \$)
c) Costo Indirecto				
Personal: (nombre, posición, sueldo)				
4. Especialistas/Consultores (servicios no personales) DRA				50,400.00
1.1 Coordinador del Proyecto (aporte de la DRA)	Por mes	21	-	-
1.2 Abogado DRA (aporte de la DRA)	Por mes	21	-	-
1.3 Técnico especialista SIG DRA	Por mes	21	1,200.00	25,200.00
1.4 Técnico clasificador de suelos DRA	Por mes	21	1,200.00	25,200.00
5. Especialistas/Consultores (servicios no personal) AIDSESP				25,200.00
2.1 Técnico especialista SIG	Por mes	21	1,200.00	25,200.00
6. Gastos administrativos, incluye apoyo institucional				47,600.00
3.1 Útiles de oficina	Por mes	21	75.00	1,575.00
3.2 Papel bond A3	millar	2	20.00	40.00
3.3 Papel, tinta, para ploter	juego	2	150.00	300.00
3.4 Mantenimiento equipo SIG	trimestre	4	300.00	1,200.00
3.5 Mantenimiento local, Coffe break, reuniones con alidados	Por mes	21	50.00	1,050.00
3.6 Teléfono / fax / internet	Por mes	21	25.00	525.00
3.7 Luz, agua	Por mes	21	30.00	630.00
3.8 Útiles de limpieza	Por mes	21	20.00	420.00
3.9 Movilidad local	Por mes	21	40.00	840.00
3.10 Publicación notificación medios de prensa	Por mes	8	25.00	200.00
3.11 Resolución de conflictos	Por mes	6	1,200.00	7,200.00
3.12 Monitoreo	Por mes	6	1,000.00	6,000.00
3.13 Receptor GPS Trimble Diferencial GEO-XH Serie 6000	unidad	2	11,365.00	22,730.00
3.14 Gastos bancarios	Por mes	21	10.00	210.00
3.15 Auditoria	Por 31 c n	2	1,200.00	2,400.00
3.16 Imprevistos		1	2,280.00	2,280.00
Total costo indirecto				123,200.00
d) Costo directo				
1, Todas las comunidades nativas de la amazonia peruana están saneados sus territorios cimunales con título de propiedad.				313,410.00
Actividad 1.1 Demarcación del territorio comunal con la apertura de inderos (trochas de 2 mts de ancho), utilizando brújula y en los vértices se tomarán las coordenadas con GPS y se colocarán hktos de concreto; se elaborarán las actas de demarcación, conformidad, colindancia que son aprobados en asamblea comunal, y en gabinete se elabora la memoria descriptiva, plano de demarcación georeferenciado, informe y plano de clasificación de tierras.	cc.nn.	31	9,000.00	279,000.00
Actividad 1.2 Apoyaqr a la DRA en la elaboración del expediente para la inscripción Primera de Dominio en los Registros Públicos a favor del Estado correspondientes al territorio comunal demarcado.	cc.nn.	31	360.00	11,160.00
Actividad 1.3 Apoyar en la documentación de elaboración del proyecto de titulación para su aprobación.	cc.nn.	31	400.00	12,400.00
Actividad 1.4 Apoyar en la inscripción del título de propiedad y/o contrato de cesión en uso en la SUNARP.	cc.nn.	31	350.00	10,850.00
Total costo directo				313,410.00
Total costo Ampliación				436,610.00

*Presupuesto estimado para trabajos de campo y gabinete, sin incluir el requerimiento de la Región Agraria.

Presupuesto estimado para Ampliación de Comunidades Nativas *

Departamento: **MADRE DE DIOS**

Tiempo por cc.nn.: 20 Días (15 días en campo + 5 días en gabinete)

Titulación: 17 cc.nn.

Tiempo requerido: 17 cc.nn. por titular x 20 días = 340 días = 11 meses

Expediente de titulación: Por triplicado

Organización Regional: **FENAMAD**

PRESUPUESTO PARA AMPLIACIÓN	Unidad	N° de Unidad	Costo Unit (en US \$)	TOTAL (en US \$)
c) Costo Indirecto				
Personal: (nombre, posición, sueldo)				
4. Especialistas/Consultores (servicios no personales) DRA				26,400.00
1.1 Coordinador del Proyecto (aporte de la DRA)	Por mes	11	-	-
1.2 Abogado DRA (aporte de la DRA)	Por mes	11	-	-
1.3 Técnico especialista SIG DRA	Por mes	11	1,200.00	13,200.00
1.4 Técnico clasificador de suelos DRA	Por mes	11	1,200.00	13,200.00
5. Especialistas/Consultores (servicios no personal) AIDSESP				13,200.00
2.1 Técnico especialista SIG	Por mes	11	1,200.00	13,200.00
6. Gastos administrativos, incluye apoyo institucional				35,920.00
3.1 Útiles de oficina	Por mes	11	75.00	825.00
3.2 Papel bond A3	millar	2	20.00	40.00
3.3 Papel, tinta, para ploter	juego	2	150.00	300.00
3.4 Mantenimiento equipo SIG	Por mes	3	300.00	900.00
3.5 Mantenimiento local, Coffe break, reuniones con alidados	Por mes	11	50.00	550.00
3.6 Teléfono / fax / internet	Por mes	11	25.00	275.00
3.7 Luz, agua	Por mes	11	30.00	330.00
3.8 Útiles de limpieza	Por mes	11	20.00	220.00
3.9 Movilidad local	Por mes	11	40.00	440.00
3.10 Publicación notificación medios de prensa	Por mes	11	25.00	275.00
3.11 Resolución de conflictos	Por mes	3	1,200.00	3,600.00
3.12 Monitoreo	Por mes	3	1,000.00	3,000.00
3.13 Receptor GPS Trimble Diferencial GEO-XH Serie 6000	unidad	2	11,365.00	22,730.00
3.14 Gastos bancarios	Por mes	11	10.00	110.00
3.15 Auditoria	Por 17 c n	1	1,200.00	1,200.00
3.16 Imprevistos		1	1,125.00	1,125.00
Total costo indirecto				75,520.00
d) Costo directo				
1, Todas las comunidades nativas de la amazonia peruana están saneados sus territorios cimunales con título de propiedad.				138,210.00
Actividad 1.1 Demarcación del territorio comunal con la apertura de inderos (trochas de 2 mts de ancho), utilizando brújula y en los vértices se tomarán las coordenadas con GPS y se colocarán hktos de concreto; se elaborarán las actas de demarcación, conformidad, colindancia que son aprobados en asamblea comunal, y en gabinete se elabora la memoria descriptiva, plano de demarcación georeferenciado, informe y plano de clasificación de tierras.	cc.nn.	17	6,915.00	117,555.00
Actividad 1.2 Apoyaqr a la DRA en la elaboración del expediente para la inscripción Primera de Dominio en los Registros Públicos a favor del Estado correspondienten al territorio comunal demarcado.	cc.nn.	17	415.00	7,055.00
Actividad 1.3 Apoyar en la documentación de elaboración del proyecto de titulación para su aprobación.	cc.nn.	17	425.00	7,225.00
Actividad 1.4 Apoyar en la inscripción del título de propiedad y/o contrato de cesión en uso en la SUNARP.	cc.nn.	17	375.00	6,375.00
Total costo directo				138,210.00
Total costo Ampliación				213,730.00

*Presupuesto estimado para trabajos de campo y gabinete, sin incluir el requerimiento de la Región Agraria.

Presupuesto estimado para Ampliación de Comunidades Nativas *

Departamento: **PASCO**

Tiempo por cc.nn.: 20 Días (15 días en campo + 5 días en gabinete)

Titulación: 16 cc.nn.

Tiempo requerido: 16 cc.nn. por titular x 20 días = 320 días = 11 meses

Expediente de titulación: Por triplicado

Organización Regional: **ARPI-SC**

PRESUPUESTO PARA AMPLIACIÓN	Unidad	N° de Unidad	Costo Unit (en US \$)	TOTAL (en US \$)
c) Costo Indirecto				
Personal: (nombre, posición, sueldo)				
4. Especialistas/Consultores (servicios no personales) DRA				39,600.00
1.1 Coordinador del Proyecto (aporte de la DRA)	Por mes	11	-	-
1.2 Abogado DRA	Por mes	11	1,200.00	13,200.00
1.3 Técnico especialista SIG DRA	Por mes	11	1,200.00	13,200.00
1.4 Técnico clasificador de suelos DRA	Por mes	11	1,200.00	13,200.00
5. Especialistas/Consultores (servicios no personal) AIDSESP				13,200.00
2.1 Técnico especialista SIG	Por mes	11	1,200.00	13,200.00
6. Gastos administrativos, incluye apoyo institucional				25,620.00
3.1 Útiles de oficina	Por mes	11	75.00	825.00
3.2 Papel bond A3	millar	1	20.00	20.00
3.3 Papel, tinta, para ploter	juego	2	150.00	300.00
3.4 Mantenimiento equipo SIG	Unidad	2	300.00	600.00
3.5 Mantenimiento local, Coffe break, reuniones con alidados	Por mes	11	60.00	660.00
3.6 Teléfono / fax / internet	Por mes	11	30.00	330.00
3.7 Luz, agua	Por mes	11	30.00	330.00
3.8 Útiles de limpieza	Por mes	11	20.00	220.00
3.9 Movilidad local	Por mes	11	40.00	440.00
3.10 Publicación notificación medios de prensa	Por mes	8	25.00	200.00
3.11 Resolución de conflictos	Por mes	3	1,400.00	4,200.00
3.12 Monitoreo	Por mes	3	1,200.00	3,600.00
3.13 Receptor GPS Trimble Diferencial GEO-XH Serie 6000	unidad	1	11,365.00	11,365.00
3.14 Gastos bancarios	Por mes	11	10.00	110.00
3.15 Auditoria	Por 16 c n	1	1,200.00	1,200.00
3.16 Imprevistos		1	1,220.00	1,220.00
Total costo indirecto				78,420.00
d) Costo directo				
1, Todas las comunidades nativas de la amazonia peruana están saneados sus territorios cimunales con título de propiedad.				87,840.00
Actividad 1.1 Demarcación del territorio comunal con la apertura de anderos (trochas de 2 mts de ancho), utilizando brújula y en los vértices se tomarán las coordenadas con GPS y se colocarán hktos de concreto; se elaborarán las actas de demarcación, conformidad, colindancia que son aprobados en asamblea comunal, y en gabinete se elabora la memoria descriptiva, plano de demarcación georeferenciado, informe y plano de clasificación de tierras.	cc.nn.	16	4,730.00	75,680.00
Actividad 1.2 Apoyaqr a la DRA en la elaboración del expediente para la inscripción Primera de Dominio en los Registros Públicos a favor del Estado correspondientes al territorio comunal demarcado.	cc.nn.	16	265.00	4,240.00
Actividad 1.3 Apoyar en la documentación de elaboración del proyecto de titulación para su aprobación.	cc.nn.	16	245.00	3,920.00
Actividad 1.4 Apoyar en la inscripción del título de propiedad y/o contrato de cesión en uso en la SUNARP.	cc.nn.	16	250.00	4,000.00
Total costo directo				87,840.00
Total costo Ampliación				166,260.00

*Presupuesto estimado para trabajos de campo y gabinete, sin incluir el requerimiento de la Región Agraria.

Presupuesto estimado para Ampliación de Comunidades Nativas *

Departamento: **SAN MARTIN**

Tiempo por cc.nn.: 20 Días (15 días en campo + 5 días en gabinete)

Titulación: 4 cc.nn.

Tiempo requerido: 4 cc.nn. por titular x 20 días = 80 días = 3 meses

Expediente de titulación: Por triplicado

Organización Regional: **CODEPISAM**

PRESUPUESTO PARA AMPLIACIÓN	Unidad	N° de Unidad	Costo Unit (en US \$)	TOTAL (en US \$)
c) Costo Indirecto				
Personal: (nombre, posición, sueldo)				
4. Especialistas/Consultores (servicios no personales) DRA				7,200.00
1.1 Coordinador del Proyecto (aporte de la DRA)	Por mes	3	-	-
1.2 Abogado DRA	Por mes	3	-	-
1.3 Técnico especialista SIG DRA	Por mes	3	1,200.00	3,600.00
1.4 Técnico clasificador de suelos DRA	Por mes	3	1,200.00	3,600.00
5. Especialistas/Consultores (servicios no personal) AIDSESP				3,600.00
2.1 Técnico especialista SIG	Por mes	3	1,200.00	3,600.00
6. Gastos administrativos, incluye apoyo institucional				16,100.00
3.1 Útiles de oficina	Por mes	3	75.00	225.00
3.2 Papel bond A3	millar	1	20.00	20.00
3.3 Papel, tinta, para ploter	juego	1	150.00	150.00
3.4 Mantenimiento equipo SIG	Equipo SIG	1	300.00	300.00
3.5 Mantenimiento local, Coffe break, reuniones con alidados	Por mes	3	50.00	150.00
3.6 Teléfono / fax / internet	Por mes	3	25.00	75.00
3.7 Luz, agua	Por mes	3	30.00	90.00
3.8 Útiles de limpieza	Por mes	3	20.00	60.00
3.9 Movilidad local	Por mes	3	40.00	120.00
3.10 Publicación notificación medios de prensa	Por mes	3	25.00	75.00
3.11 Resolución de conflictos	Por mes	1	1,200.00	1,200.00
3.12 Monitoreo	Por mes	1	1,000.00	1,000.00
3.13 Receptor GPS Trimble Diferencial GEO-XH Serie 6000	unidad	1	11,365.00	11,365.00
3.14 Gastos bancarios	Por mes	3	10.00	30.00
3.15 Auditoria	Por 4 c n	1	400.00	400.00
3.16 Imprevistos		1	840.00	840.00
Total costo indirecto				26,900.00
d) Costo directo				
1, Todas las comunidades nativas de la amazonia peruana están saneados sus territorios cimunales con título de propiedad.				24,600.00
Actividad 1.1 Demarcación del territorio comunal con la apertura de inderos (trochas de 2 mts de ancho), utilizando brújula y en los vértices se tomarán las coordenadas con GPS y se colocarán hktos de concreto; se elaborarán las actas de demarcación, conformidad, colindancia que son aprobados en asamblea comunal, y en gabinete se elabora la memoria descriptiva, plano de demarcación georeferenciado, informe y plano de clasificación de tierras.	cc.nn.	4	4,935.00	19,740.00
Actividad 1.2 Apoyaqr a la DRA en la elaboración del expediente para la inscripción Primera de Dominio en los Registros Públicos a favor del Estado correspondienten al territorio comunal demarcado.	cc.nn.	4	415.00	1,660.00
Actividad 1.3 Apoyar en la documentación de elaboración del proyecto de titulación para su aprobación.	cc.nn.	4	425.00	1,700.00
Actividad 1.4 Apoyar en la inscripción del título de propiedad y/o contrato de cesión en uso en la SUNARP.	cc.nn.	4	375.00	1,500.00
Total costo directo				24,600.00
Total costo Ampliación				51,500.00

*Presupuesto estimado para trabajos de campo y gabinete, sin incluir el requerimiento de la Región Agraria.

Presupuesto estimado para Ampliación de Comunidades Nativas *

Departamento: **UCAYALI** provincia **Atalaya**

Tiempo por cc.nn.: 20 Días (15 días en campo + 5 días en gabinete)

Titulación: 14 cc.nn.

Tiempo requerido: 14 cc.nn. por titular x 20 días = 280 días = 9 meses

Expediente de titulación: Por triplicado

Organización Regional: **CORPIAA**

PRESUPUESTO PARA AMPLIACIÓN	Unidad	N° de Unidad	Costo Unit (en US \$)	TOTAL (en US \$)
e) Costo Indirecto				
Personal: (nombre, posición, sueldo)				
7. Especialistas/Consultores (servicios no personales) DRA				21,600.00
1.1 Coordinador del Proyecto (aporte de la DRA)	Por mes	9	-	-
1.2 Abogado DRA	Por mes	9	-	-
1.3 Técnico especialista SIG DRA	Por mes	9	1,200.00	10,800.00
1.4 Técnico clasificador de suelos DRA	Por mes	9	1,200.00	10,800.00
8. Especialistas/Consultores (servicios no personal) AIDSESP				10,800.00
2.1 Técnico especialista SIG	Por mes	9	1,200.00	14,400.00
9. Gastos administrativos, incluye apoyo institucional				21,930.00
3.1 Útiles de oficina	Por mes	9	75.00	675.00
3.2 Papel bond A3	millar	1	20.00	20.00
3.3 Papel, tinta, para ploter	juego	1	150.00	150.00
3.4 Mantenimiento equipo SIG	Por mes	2	300.00	600.00
3.5 Mantenimiento local, Coffe break, reuniones con alidados	Por mes	9	50.00	450.00
3.6 Teléfono / fax / internet	Por mes	9	25.00	225.00
3.7 Luz, agua	Por mes	9	30.00	270.00
3.8 Útiles de limpieza	Por mes	9	20.00	180.00
3.9 Movilidad local	Por mes	9	40.00	360.00
3.10 Publicación notificación medios de prensa	Por mes	4	25.00	100.00
3.11 Resolución de conflictos	Por mes	2	1,400.00	2,800.00
3.12 Monitoreo	Por mes	2	1,200.00	2,400.00
3.13 Receptor GPS Trimble Diferencial GEO-XH Serie 6000	unidad	1	11,365.00	11,365.00
3.14 Gastos bancarios	Por mes	9	10.00	90.00
3.15 Auditoria	Por 14 c n	1	1,200.00	1,200.00
3.16 Imprevistos		1	1,045.00	1,045.00
Total costo indirecto				54,330.00
f) Costo directo				
1, Todas las comunidades nativas de la amazonia peruana están saneados sus territorios cimunales con título de propiedad.				130,760.00
Actividad 1.1 Demarcación del territorio comunal con la apertura de inderos (trochas de 2 mts de ancho), utilizando brújula y en los vértices se tomarán las coordenadas con GPS y se colocarán hktos de concreto; se elaborarán las actas de demarcación, conformidad, colindancia que son aprobados en asamblea comunal, y en gabinete se elabora la memoria descriptiva, plano de demarcación georeferenciado, informe y plano de clasificación de tierras.	cc.nn.	14	8,090.00	113,260.00
Actividad 1.2 Apoyaqr a la DRA en la elaboración del expediente para la inscripción Primera de Dominio en los Registros Públicos a favor del Estado correspondientes al territorio comunal demarcado.	cc.nn.	14	425.00	5,950.00
Actividad 1.3 Apoyar en la documentación de elaboración del proyecto de titulación para su aprobación.	cc.nn.	14	415.00	5,810.00
Actividad 1.4 Apoyar en la inscripción del título de propiedad y/o contrato de cesión en uso en la SUNARP.	cc.nn.	14	410.00	5,740.00
Total costo directo				130,760.00
Total costo Ampliación				185,090.00

*Presupuesto estimado para trabajos de campo y gabinete, sin incluir el requerimiento de la Región Agraria.

Presupuesto estimado para Ampliación de Comunidades Nativas *

Departamento: **UCAYALI**

Tiempo por cc.nn.: 20 Días (15 días en campo + 5 días en gabinete)

Titulación: 20 cc.nn.

Tiempo requerido: 20 cc.nn. por titular x 20 días = 400 días = 13 meses

Expediente de titulación: Por triplicado

Organización Regional: **ORAU**

PRESUPUESTO PARA AMPLIACIÓN	Unidad	N° de Unidad	Costo Unit (en US \$)	TOTAL (en US \$)
g) Costo Indirecto				
Personal: (nombre, posición, sueldo)				
10. Especialistas/Consultores (servicios no personales) DRA				31,200.00
1.1 Coordinador del Proyecto (aporte de la DRA)	Por mes	13	-	-
1.2 Abogado DRA	Por mes	13	-	-
1.3 Técnico especialista SIG DRA	Por mes	13	1,200.00	15,600.00
1.4 Técnico clasificador de suelos DRA	Por mes	13	1,200.00	15,600.00
11. Especialistas/Consultores (servicios no personal) AIDSESP				15,600.00
2.1 Técnico especialista SIG	Por mes	13	1,200.00	15,600.00
12. Gastos administrativos, incluye apoyo institucional				35,800.00
3.1 Útiles de oficina	Por mes	13	75.00	975.00
3.2 Papel bond A3	millar	2	20.00	40.00
3.3 Papel, tinta, para plotter	juego	4	150.00	600.00
3.4 Mantenimiento equipo SIG	Por mes	4	300.00	1,200.00
3.5 Mantenimiento local, Coffe break, reuniones con alidados	Por mes	13	50.00	650.00
3.6 Teléfono / fax / internet	Por mes	13	25.00	325.00
3.7 Luz, agua	Por mes	13	30.00	390.00
3.8 Útiles de limpieza	Por mes	13	20.00	260.00
3.9 Movilidad local	Por mes	13	40.00	520.00
3.10 Publicación notificación medios de prensa	Por mes	13	25.00	375.00
3.11 Resolución de conflictos	Por mes	2	1,200.00	2,400.00
3.12 Monitoreo	Por mes	2	1,000.00	2,000.00
3.13 Receptor GPS Trimble Diferencial GEO-XH Serie 6000	unidad	2	11,365.00	22,730.00
3.14 Gastos bancarios	Por mes	13	10.00	130.00
3.15 Auditoria	Por 20 c n	1	1,500.00	1,500.00
3.16 Imprevistos		1	1,705.00	1,705.00
Total costo indirecto				82,600.00
h) Costo directo				
1, Todas las comunidades nativas de la amazonia peruana están saneados sus territorios cimunales con título de propiedad.				203,700.00
Actividad 1.1 Demarcación del territorio comunal con la apertura de inderos (trochas de 2 mts de ancho), utilizando brújula y en los vértices se tomarán las coordenadas con GPS y se colocarán hktos de concreto; se elaborarán las actas de demarcación, conformidad, colindancia que son aprobados en asamblea comunal, y en gabinete se elabora la memoria descriptiva, plano de demarcación georeferenciado, informe y plano de clasificación de tierras.	cc.nn.	20	8,890.00	177,800.00
Actividad 1.2 Apoyaqr a la DRA en la elaboración del expediente para la inscripción Primera de Dominio en los Registros Públicos a favor del Estado correspondientes al territorio comunal demarcado.	cc.nn.	20	425.00	8,500.00
Actividad 1.3 Apoyar en la documentación de elaboración del proyecto de titulación para su aprobación.	cc.nn.	20	465.00	9,300.00
Actividad 1.4 Apoyar en la inscripción del título de propiedad y/o contrato de cesión en uso en la SUNARP.	cc.nn.	20	405.00	8,100.00
Total costo directo				203,700.00
Total costo Titulación				286,300.00

*Presupuesto estimado para trabajos de campo y gabinete, sin incluir el requerimiento de la Región Agraria.