
ANEXOS

Anexo 1 – Registros Fotográficos

Registros Fotográfico – Meio Físico

	Programa de Requalificação Urbana e Segurança Cidadã de Vitória		BID PMV
	REGISTRO FOTOGRÁFICO	Março/2018	
Meio Físico			



Foto 01: Sistema de Captação – Nascente da Capixaba



Foto 02: Nascente em residência nas proximidades do Parque Moscoso



Foto 03: Padrão de Ocupação em cabeceira de nascente no Bairro Universitário.



Foto 04: Nascente no Parque Vale do Mulemba.



Foto 05: Fonte Pública no Parque Municipal Gruta da Onça.



Foto 06: Nascente no Parque Estadual da Fonte Grande.



Programa de Requalificação Urbana e Segurança
Cidadã de Vitória

BID
PMV

REGISTRO FOTOGRÁFICO

Março/2018

Meio Físico



Foto 07: Sistema Estuarino no Bairro Nova Palestina.



Foto 08: Maciço Residual de Granito com fundação de ocupação irregular no Bairro Nova Palestina.



Foto 09: Vista de Maciços Residuais a partir da Ilha das Caieiras.




Foto 10: Detalhe de Granito Porfírico – Bairro Resistência.



Foto 11: Estrutura de Lançamento Direto de efluentes domésticos no Bairro Nova Palestina.



Foto 12: Detalhe de Recalque no entorno da Fundação do Cajum – Bairro Nova Palestina.



Programa de Requalificação Urbana e Segurança
Cidadã de Vitória

BID
PMV

REGISTRO FOTOGRÁFICO

Março/2018

Meio Físico



Foto 13: Sistema Estuarino Degradado – Bairro Redenção.



Foto 14: Depósito Irregular de Resíduos Sólidos – Bairro Resistência.



Foto 15: Encosta com espesso manto de alteração e blocos rochosos – Morro Forte de São João.



Foto 16: Manto de Alteração no Morro do Alagoano.




Foto 17: Blocos Rochosos Graníticos no Morro do Inhanguetá.



Foto 18: Estruturas de Contenção no Morro Santos Dumont.

	Programa de Requalificação Urbana e Segurança Cidadã de Vitória		BID PMV
	REGISTRO FOTOGRÁFICO	Março/2018	
Meio Físico			



Foto 19: Detalhe de estruturas Geobrug no Morro Santos Dumont.



Foto 20: Desplacamento em Maciço de Granito no Morro Inhanguetá.



Foto 21: Manto de Alteração em áreas próximas à residências no Morro do Alagoano.



Foto 22: Talude susceptível à movimento de massa no Morro Forte São João.



Foto 23: Vista Geral da área de implantação da UBS Nova Vitória.



Foto 24: Afloramento de granito junto à Rodovia Serafim Derenzi.

	Programa de Requalificação Urbana e Segurança Cidadã de Vitória		BID PMV
	REGISTRO FOTOGRÁFICO	Março/2018	
Meio Físico			



Foto 25: Vista da Rodovia Serafim Derenzi no local de implantação da UBS.



Foto 26: Aspecto de relevos amorreados condicionados pela litologia granítica no local de implantação da UBS.

Foto 27:

Foto 28:

Foto 29:

Foto 30:

Registros Fotográfico – Fauna e Flora

Cobertura Vegetal e Fauna



Foto 01: Vista parcial da Orla Noroeste de Vitória, com estruturas em parte já consolidadas, como o passeio público.



Foto 02: Vista parcial da Orla Noroeste da Baía de Vitória, com barcos de pescadores atracados.



Foto 03: Entrada da Associação de Pescadores, Marisqueiros e Desfiadeiras da Grande São Pedro em Vitória.



Foto 04: Detalhe de barcos de pescadores ao fundo da Associação de Pescadores, Marisqueiros e Desfiadeiras da Grande São Pedro, onde se observa vegetação de mangue.



Foto 05: Detalhe do campo de futebol localizado ao lado do manguezal do bairro Nova Palestina em Vitória.



Foto 06: Detalhe de vegetação de mangue onde são observadas manchas com grande concentração de árvores mortas, na área onde se pretende construir uma passarela de pedestres para visitação do manguezal no bairro Nova Palestina.

Cobertura Vegetal e Fauna



Foto 07: O savacu-de-coroa (*Nyctanassa violacea*) é uma espécie de ave associada ao manguezal e registrada no mangue da Nova Palestina. Possui dieta variada, mas dá preferência a caranguejinhos encontrados no mangue.



Foto 08: O sagui-de-cara-branca (*Callithrix geoffroyi*) é uma espécie bastante comum nas áreas florestais próximas aos manguezais. É bastante tolerante aos ambientes perturbados e a presença humana.



Foto 09: Detalhe do manguezal existente ao longo na Baía de Vitória, no bairro Nova Palestina.



Foto 10: Detalhe de canal e manguezal no bairro Nova Palestina, em Vitória.



Foto 11: Detalhe de residências próximas ao mangue do no bairro Nova Palestina, em Vitória.



Foto 12: Vista geral da Baía de Vitória, com destaque para o manguezal localizado no bairro Nova Palestina.

	Programa de Requalificação Urbana e Segurança Cidadã de Vitória		BID PMV
	REGISTRO FOTOGRÁFICO	Março/2018	
Cobertura Vegetal e Fauna			



Foto 13: Detalhe de área de pastagem que deverá ser recuperada através do plantio de mudas de espécies arbóreas nativas, interligando fragmentos florestais.



Foto 14: Detalhe de área de pastagem com gramíneas exóticas que deverá ser recuperada através do plantio de mudas de espécies arbóreas nativas.



Foto 15: O Projeto Floresta Viva tem a previsão de reflorestar 124,22 hectares em quatro anos em fragmentos florestais em estágio inicial de regeneração e pastagens degradadas.



Foto 16: Detalhe em primeiro plano de fragmento florestal em estágio médio de sucessão secundária, que deverá ser interligado a outros fragmentos através das áreas degradadas que serão recuperadas.




Foto 17: Interior de fragmento florestal em estágio inicial de sucessão secundária, que deverá ser enriquecido com o plantio de mudas de espécies arbóreas dos estágios mais avançados de sucessão secundária.



Foto 18: Detalhe de borda de fragmento florestal em estágio inicial de sucessão secundária, com predominância de gramíneas e arbustos ruderais e que deverá ser recuperada através do plantio de mudas de espécies arbóreas nativas.

Cobertura Vegetal e Fauna



Foto 19: Fonte São Benedito, localizada no bairro Fonte Grande, já foi responsável pelo abastecimento de boa parte dos moradores do centro de Vitória. Atualmente é utilizada somente para limpeza doméstica pela comunidade local.



Foto 20: Nascente existente no Parque Gruta da Onça, em Vitória e que deverá ser monitorada pelo Projeto Fonte Viva.



Foto 21: Local histórico de captação de água de nascente no Parque Gruta da Onça, em Vitória e que deverá ser monitorado pelo Projeto Fonte Viva.



Foto 22: Detalhe do Chafariz da Capixaba, localizado na Rua Barão de Monjardim, em Vitória, cuja construção é de 1828.



Foto 23: Detalhe de córrego existente no PNM Tabuazeiro, formado por nascentes existentes nas encostas de Vitória.



Foto 24: Detalhe de nascente existente em residência localizada no bairro Fradinhos, em Vitória, onde a água não é aproveitada.

	Programa de Requalificação Urbana e Segurança Cidadã de Vitória		BID PMV
	REGISTRO FOTOGRÁFICO	Março/2018	
Cobertura Vegetal e Fauna			




Foto 25: Detalhe da vegetação em estágio avançado de sucessão de Floresta Ombrófila Densa existente no Parque Estadual da Fonte Grande em Vitória.



Foto 26: Detalhe de nascente cujas águas não são aproveitadas.



Foto 27: Detalhe de nascente existente em residência localizada no bairro Santa Clara, em Vitória, onde a água não é aproveitada.



Foto 28: Detalhe de área de encosta que deverá ser recuperada através do plantio de mudas de espécies arbóreas nativas.



Foto 29: Detalhe de área de encosta com fragmento florestal em estágio médio de sucessão secundária em primeiro plano.



Foto 30: Detalhe de área de encosta que deverá ser recuperada através do plantio de mudas de espécies arbóreas nativas.

Registros Fotográfico – Produção de Pannels de Barro

Panelleiras



Foto 01: Apresentação da equipe sobre o trabalho, na Associação de Panelleiras de Goiabeiras.



Foto 02: Reforma em andamento no entorno da Associação de Panelleiras de Goiabeiras, para ampliação do galpão onde as panelleiras trabalham.



Foto 03: Reforma em andamento no entorno da Associação de Panelleiras de Goiabeiras, para ampliação do galpão onde as panelleiras trabalham.



Foto 04: Reforma em andamento no entorno da Associação de Panelleiras de Goiabeiras, para ampliação do galpão onde as panelleiras trabalham.



Foto 05: Reforma em andamento no entorno da Associação de Panelleiras de Goiabeiras, para ampliação do galpão onde as panelleiras trabalham.



Foto 06: Vista de sede da Associação.

Panelleiras



Foto 07: Entrevista com 'tirador de barro' na sede da Associação das Panelleiras de Goiabeiras.



Foto 08: Entrevista com 'tirador de barro' na sede da Associação das Panelleiras de Goiabeiras.



Foto 09: Mulher realizando o ofício de produção de panela, na sede da Associação das Panelleiras de Goiabeiras.



Foto 10: Processo de modelagem da panela realizado por artesão na sede da Associação das Panelleiras de Goiabeiras.



Foto 11: Local na sede da associação utilizado para a diluição da argila.



Foto 12: Processo de secagem das casacas de mangue-vermelho para retirada do tanina, tinta utilizada no tingimento das panelas.

Panelas



Foto 13: Panelas produzidas na Associação das Panelleiras de Goiabeiras secando para depois serem queimadas.



Foto 14: Corredor com baias individuais de cada panelleira com seus materiais expostos para venda no galpão da Associação das Panelleiras de Goiabeiras.



Foto 15: Panelleiro lixando panela para alisar e homogeneizar sua superfície antes da queima do material.



Foto 16: Carteirinha que certifica e autoriza a extração de argila para produção das panelas no Parque do Vale do Mulembá.



Foto 17: Vista dos espaços de exposição e comercialização das panelas, na sede da associação.



Foto 18: Panelas expostas e prontas para comercialização.

JGP	Programa de Requalificação Urbana e Segurança Cidadã de Vitória		BID PMV
	REGISTRO FOTOGRÁFICO	Março/2018	
Panelleiras			



Foto 19: Entrevista com artesão sobre o processo de fabricação de panelas.



Foto 20: Espátula de cuiá utilizada para moldar a panela de barro.



Foto 21: Cava de extração de argila existente no interior do Parque Natural Vale do Mulembá.



Foto 22: Cava de extração de argila existente no interior do Parque Natural Vale do Mulembá.

Registros Fotográfico – Biota Acuática

Biota Aquática



Foto 01: Exemplos de Tilápia (*Oreochromis niloticus*) comercializados na Ilha da Caieiras.



Foto 02: Exemplar de Tambaqui (*Colosoma macropomum*) comercializado na Ilha da Caieiras.



Foto 03: Petrecho jereré (ou jereréu) utilizado na captura de siri.



Foto 04: Lampião com botijão à gás e puçá utilizados para captura de siri.



Foto 05: Seri sendo cozido para, posteriormente, ser desfiado.



Foto 06: Exemplos de peroá-branca (*Balistes capriscus*) comercializado na Ilha das Caieiras.

	Programa de Requalificação Urbana e Segurança Cidadã de Vitória		BID PMV
	REGISTRO FOTOGRÁFICO	Março/2018	
Biota Aquática			



Foto 07: Exemplares de peroá-preta (*Balistes vetula*) comercializado na Ilha das Caieiras.



Foto 08: Exemplares de pescada (*Cynoscion* sp.) comercializado na Ilha das Caieiras.



Foto 09: Exemplares de palombeta (*Chloroscombrus chrysurus*) comercializados na Ilha das Caieiras.



Foto 10: Exemplares de tainha (*Mugil* sp.) desembarcado na Ilha das Caieiras.



Foto 11: Exemplares de sururu (*Mytella* sp.) comercializados na Ilha das Caieiras.



Foto 12: Exemplares de camarão comercializados na Ilha das Caieiras.

	Programa de Requalificação Urbana e Segurança Cidadã de Vitória		BID PMV
	REGISTRO FOTOGRÁFICO	Março/2018	
Biota Aquática			



Foto 13: Exemplos de siri (*Callinectes* sp) desembarcados na Ilha das Caieiras.



Foto 14: Vista geral da orla na Ilha das Caieiras, com detalhe para redes de espera secando ao sol na calçada.

Registros Fotográfico – Orla Noroeste

Requalificação Urbana da Orla Noroeste



Foto 01: Ponto de início do Projeto Orla Noroeste no bairro São Pedro, divisa com a antiga FAESA.



Foto 02: Morádias e via situadas na orla atual do bairro São Pedro, onde o projeto pretende ser implantado.



Foto 03: Comércio instalado na Avenida Beira Mar, orla do bairro São Pedro.



Foto 04: Padrão residencial do bairro São Pedro.



Foto 05: Morádias situadas no bairro São Pedro, próximo ao ponto inicial do projeto Orla Noroeste.



Foto 06: Residência de baixa renda situada no bairro São Pedro, próximo ao ponto inicial do projeto Orla Noroeste.

Requalificação Urbana da Orla Noroeste



Foto 07: Orla do bairro São Pedro como é atualmente, destaque para a presença de canoas atracadas.



Foto 08: Pescador e crianças brincando na orla do bairro São Pedro, logo no início do ponto de inicial de implantação do projeto.



Foto 09: Deck de madeira instalado na orla do bairro São Pedro. Destaque para as canoas de pescadores atracadas.



Foto 10: Academia ao ar livre e canoas presentes na orla do bairro São Pedro.



Foto 11: Quadra de futebol instalada na orla do bairro São Pedro, uma das estruturas de lazer disponível para os moradores.



Foto 12: Academia da saúde, projeto da Prefeitura Municipal de Vitória, instalada na orla do bairro São Pedro.

Requalificação Urbana da Orla Noroeste



Foto 13: Academia da saúde, projeto da Prefeitura Municipal de Vitória, instalada na orla do bairro São Pedro.



Foto 14: Desfiadeira de siri, moradora do bairro São Pedro, entrevistada durante o estudo do bairro.



Foto 15: EMEF Francisco Lacerda de Aguiar, principal unidade escolar do bairro São Pedro.



Foto 16: CMEI Gilda De Athayde Ramos, unidade escolar de ensino infantil do bairro São Pedro.

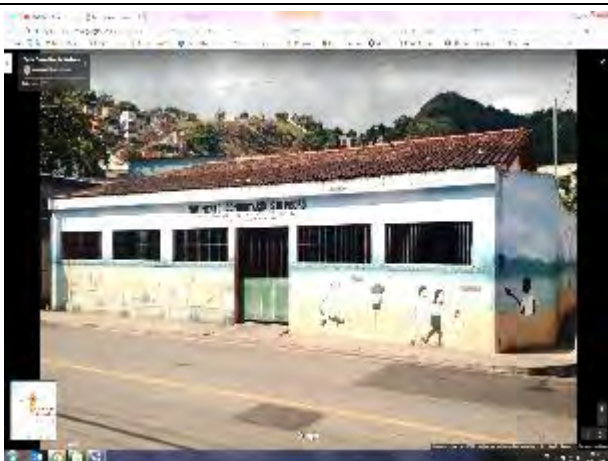


Foto 17: Sede do Movimento Comunitário São Pedro, situado na Avenida Quatro de Setembro, 56.



Foto 18: Unidade da Guarda Civil situada entre os bairros São Pedro e Ilha das Caieiras, que atende toda a região da Grande São Pedro.

Requalificação Urbana da Orla Noroeste



Foto 19: Deck de madeira instalado na orla da Ilha das Caieiras do qual os restaurantes fazem uso.



Foto 20: Deck de madeira instalado na orla da Ilha das Caieiras do qual os restaurantes fazem uso.



Foto 21: Cobertura instalada pelos restaurantes no deck de madeira da orla da Ilha das Caieiras para cobertura das mesas e uso dos clientes. Uma das reclamações dos moradores sobre o uso do local.



Foto 22: Estruturas implantadas pelos restaurantes fazer uso para seus clientes. Reclamação dos moradores sobre esta situação.



Foto 23: Estruturas implantadas pelos restaurantes fazer uso para seus clientes. Reclamação dos moradores sobre esta situação.



Foto 24: Canoas atracadas na Ilha das Caieiras para uso dos pescadores da região.



Foto 25: Canoas atracadas ao deck de madeira instalado na orla da Ilha das Caieiras, segundo os entrevistados a prefeitura não recomenda essa forma de atracação pois a estrutura não é adequada. Ponto de atenção sobre os decks e atracadouros.



Foto 26: Canoas atracadas ao deck de madeira instalado na orla da Ilha das Caieiras, segundo os entrevistados a prefeitura não recomenda essa forma de atracação pois a estrutura não é adequada. Ponto de atenção sobre os decks e atracadouros.



Foto 27: Canoas atracadas ao deck de madeira instalado na orla da Ilha das Caieiras, segundo os entrevistados a prefeitura não recomenda essa forma de atracação pois a estrutura não é adequada. Ponto de atenção sobre os decks e atracadouros.



Foto 28: Lançamento irregular de efluentes realizado diretamente no canal de Santa Maria, na orla da Ilha das Caieiras, por moradia.



Foto 29: Peixaria Comunitária de uso dos pescadores da ASPEMADE situado no bairro da Ilha das Caieiras.



Foto 30: Crianças brincando no píer de madeira da orla da Ilha das Caieiras, uma cena comum na rotina dos moradores do bairro.

Requalificação Urbana da Orla Noroeste



Foto 31: Jovens pescando com vara no deck de madeira instalado na orla da Ilha das Caieiras.



Foto 32: Rua Felicidade Côrrea dos Santos, principal via do bairro Ilha das Caieiras, onde estão os principais restaurantes do bairro.



Foto 33: Padrão dos restaurantes da Ilha das Caieiras que comercializam comida típica capixaba.



Foto 34: Estabelecimentos e residências avançando sobre o canal, onde será implantado parte do projeto Orla Noroeste.



Foto 35: Queimador de mariscos existente na orla da Ilha das Caieiras e utilizado pelos marisqueiros da região.



Foto 36: Atracadouro principal da Ilha das Caieiras.



Foto 37: Escadaria que dá acesso ao atracadouro da Ilha das Caieiras e vista para a Igreja Nossa Senhora da Conceição.



Foto 38: Entrevista com a presidente da ASPEMADE (Associação dos Pescadores, Marisqueiros e Desfiadeiras de Siri da Grande São Pedro)



Foto 39: Entrevista com moradora da Ilha das Caieiras e funcionária do Museu do Pescador.



Foto 40: Entrevista com proprietário de restaurante na orla da Ilha das Caieiras.



Foto 41: Equipe da JGP Consultoria durante visita de campo à Ilha das Caieiras com a presidente da ASPEMADE.



Foto 42: Desfiadeira de Siri entrevistada durante o estudo em seu ofício, na Ilha das Caieiras.



Foto 43: Residência de família de desfiadeiras de siri na Ilha das Caieiras.



Foto 44: Desfiadeira de Siri e presidente da ASPEMADE entrevistada durante o estudo em seu ofício, na Ilha das Caieiras.



Foto 45: Desfiadeiras de siri na calçada da Ilha das Caieiras em seu ofício de desfio de siri, cena comum no local.



Foto 46: Caixa de siri recém-chegado do mar, coletados pelos pescadores do Caburê.



Foto 47: Variedade de siri coletada e desfiada pelos pescadores e desfiadeiras da Ilha das Caieiras.



Foto 48: Siri sendo “queimado” antes de ser desfiado.



Foto 49: Caixas de siri após o cozimento, prontos para o desfilio.



Foto 50:



Foto 51:



Foto 52:



Foto 53: Caburê, atracadouro da Ilha das Caieiras, situado próximo à sede da ASPEMADE, utilizado por um outro grupo de pescadores da região.



Foto 54: Caburê, atracadouro da Ilha das Caieiras, situado próximo à sede da ASPEMADE, utilizado por um outro grupo de pescadores da região.



Foto 55: Marisqueiro durante seu ofício, próximo ao atracadouro do Caburê, retirando o sururu de dentro das valvas após a queima no queimador.



Foto 56: Caixa de sururu recém-chegada do mar, coletado pelos marisqueiros do Caburê. Detalhe para a caixa, um dos petrechos utilizados pelos pescadores para este ofício.



Foto 57: Lâmpião utilizado pelos pescadores durante a pesca noturna, preferencialmente fixado na popa da canoa.



Foto 58:



Foto 59: Pescador Gabriel, com 30 anos de experiência, mostrando o xexéu, petrecho utilizado para captura de siri. O pescador Gabriel utiliza o Caburê como ponto de atracadouro e tratamento de seu pescado.



Foto 60: Um dos três queimadores presentes no Caburê utilizado para queima de sururu e/ou siri. Prática realizada logo após a chegada dos pescadores no local.

Requalificação Urbana da Orla Noroeste



Foto 61: Rede de pescador sobre a canoa utilizada para pesca em rede pelos pescadores da Ilha das Caieiras.



Foto 62: Pescadores e marisqueiros visitados e entrevistados durante o estudo de campo na Ilha das Caieiras.



Foto 63: Vista a partir do Museu do Pescador para a Orla da Ilha das Caieiras



Foto 64: Museu Histórico da Ilha das Caieiras Manoel Passos Lyrio, também conhecido como Museu do Pescador, situado na Ilha das Caieiras.



Foto 65: Fundos do Museu Histórico da Ilha das Caieiras Manoel Passos Lyrio, também conhecido como Museu do Pescador, situado na Ilha das Caieiras.



Foto 66: Unidade de Saúde da Família Ilha das Caieiras.



Foto 67: CMEI Magnólia Dias Miranda Cunha, situada na via principal, Rua Felicidade Corrêa dos Santos, da Ilha das Caieiras.




Foto 68: EEEMF Elza Lemos Andreatta, unidade de ensino fundamental situada na Ilha das Caieiras e utilizada por outros bairros da Grande São Pedro.



Foto 69: Desfiadeira de siri da Ilha das Caieiras mostrando os ingredientes que compõe a Torta Capixaba, famoso prato típico da região.



Foto 70: Sede da ASPEMADE situada na Ilha da Caieiras, antigo local que abrigava a Cooperativa das Desfiadeiras de Siri.



Foto 71: Canoas atracadas no fundo da ASPEMADE onde também serve de atracadouro para pescadores da região da Ilha das Caieiras.



Foto 72: Trecho da orla onde inicia o Bairro Santo André, na Rua Vinte e Três de Abril.

Requalificação Urbana da Orla Noroeste



Foto 73: Trecho da orla onde inicia o Bairro Santo André, na Rua Vinte e Três de Abril.



Foto 74: Moradias da Rua Vinte e Três de Abril situadas na orla do Bairro Santo André.



Foto 75: Ponto onde a Rua do Manguezal encontra a Rua da Coragem, no Bairro Santo André.



Foto 76: Ponto onde a Rua do Manguezal encontra a Rua da Coragem, no Bairro Santo André.



Foto 77: Leito retificado do Canal Santa Maria situado na Orla do bairro Santo André, onde se inicia também o Parque Natural Municipal Dom Luiz Gonzaga Fernandes.



Foto 78: Leito retificado do Canal Santa Maria situado na Orla do bairro Santo André, onde se inicia também o Parque Natural Municipal Dom Luiz Gonzaga Fernandes.

Requalificação Urbana da Orla Noroeste



Foto 79: Jardim comunitário implantado pelos moradores do Bairro de Santo André para evitar o acúmulo de lixo e entulho no local.



Foto 80: Parque infantil, uma das áreas de lazer do Bairro de Santo André situado na orla.



Foto 81: Local onde havia uma academia ao ar livre na orla do Bairro Santo André.



Foto 82: Moradias de baixa renda da orla do Bairro Santo André.



Foto 83: Ponto de trabalho de pescadores e marisqueiros do Bairro Santo André onde havia um queimador antigamente.




Foto 84: Entrevista com o presidente e vice-presidente do Movimento Comunitário do Bairro de Santo André.



Foto 85: Entrevistas com moradores do Bairro de Santo André.



Foto 86: Unidade Básica de Saúde do Bairro Santo André.



Foto 87: Interior da UBS do Bairro Santo André.



Foto 88: Interior da UBS do Bairro Santo André.



Foto 89: Unidade do Centro de Artes e Esportes Unificados (CEU) do Bairro de Santo André em fase final de implantação.



Foto 90: Unidade do Centro de Artes e Esportes Unificados (CEU) do Bairro de Santo André em fase final de implantação.

Requalificação Urbana da Orla Noroeste



Foto 91: Entrada do Parque Natural Municipal Dom Luiz Gonzaga, ou Parque da Baía Noroeste, visto de dentro, situada no bairro da Redenção.




Foto 92: Rua da Coragem, a qual dá acesso ao Parque Natural Municipal Dom Luiz Gonzaga, ou Parque da Baía Noroeste, via principal dos bairros da Redenção e Nova Palestina.



Foto 93: Leito retificado que margeia o Parque Natural Municipal Dom Luiz Gonzaga, ou Parque da Baía Noroeste.



Foto 94: Canoas de pescadores atracadas na entrada do Parque Natural Municipal Dom Luiz Gonzaga, no bairro da Redenção.



Foto 95: Leito retificado que margeia o Parque Natural Municipal Dom Luiz Gonzaga, ou Parque da Baía Noroeste.



Foto 96: Campo de futebol, local onde os antigos moradores se reuniam para decidir questões da comunidade, hoje estruturado no interior do parque, e vizinho ao remanescente de mangue também situado no interior do parque.

Requalificação Urbana da Orla Noroeste



Foto 97: Campo de futebol, uma das estruturas de lazer disponíveis no Parque Natural Municipal Dom Luiz Gonzaga.



Foto 98: Borda do remanescente de mangue preservado pelo Parque Natural Municipal Dom Luiz Gonzaga.



Foto 99: Estruturas de lazer oferecidas pelo Parque Natural Municipal Dom Luiz Gonzaga.



Foto 100: Academia ao ar livre, uma das estruturas de lazer disponíveis no Parque Natural Municipal Dom Luiz Gonzaga.



Foto 101: Parque infantil, uma das estruturas de lazer disponíveis no Parque Natural Municipal Dom Luiz Gonzaga.



Foto 102: Quadra poliesportiva, uma das estruturas de lazer disponíveis no Parque Natural Municipal Dom Luiz Gonzaga.

Requalificação Urbana da Orla Noroeste



Foto 103: Academia da Saúde, programa da Prefeitura Municipal de Vitória, onde são oferecidas diversas físicas para a comunidade da região.

Foto 104: Academia da Saúde, programa da Prefeitura Municipal de Vitória, onde são oferecidas diversas físicas para a comunidade da região.



Foto 105: Início da Rua do Manguezal, que segue pela orla do Bairro da Redenção sentido Bairro da Nova Palestina, onde está sendo proposto o novo acesso ao Parque Natural Municipal Dom Luiz Gonzaga.

Foto 106: Início da Rua do Manguezal, que segue pela orla do Bairro da Redenção sentido Bairro da Nova Palestina, onde está sendo proposto o novo acesso ao Parque Natural Municipal Dom Luiz Gonzaga.



Foto 107: Entrevistas realizadas com morador, presidente do Movimento Comunitário do Bairro da Redenção e administrador do Parque Natural Municipal Dom Luiz Gonzaga.

Foto 108: Rua do Manguezal, via que acompanha a orla no bairro da Nova Palestina e que faz limite com o Parque Natural Municipal Dom Luiz Gonzaga em sua área de remanescente de mangue.

Requalificação Urbana da Orla Noroeste



Foto 109: Rua do Manguezal, via que acompanha a orla no bairro da Nova Palestina e que faz limite com o Parque Natural Municipal Dom Luiz Gonzaga em sua área de remanescente de mangue.



Foto 110: Canoas presentes no leito retificado que margeia a Rua do Manguezal, reforçando as informações que existem pescadores no bairro da Nova Palestina, embora não seja em grande quantidade.



Foto 111: Disposição irregular de resíduos na Rua do Manguezal, orla do Bairro da Palestina, cenário recorrente na região da Grande São Pedro.



Foto 112: Ocupação de espaço público por moradores na orla do bairro Nova Palestina, cenário recorrente na região da Grande São Pedro.



Foto 113: Residências de baixa renda presentes na orla da Rua do Manguezal, bairro da Nova Palestina.



Foto 114: Residências de baixa renda presentes na orla da Rua do Manguezal, bairro da Nova Palestina.

Requalificação Urbana da Orla Noroeste



Foto 115: Estação de Tratamento de Esgoto desativada da CESAN, situada no final da Rua do Manguezal próxima a escola EMEF Neusa Nunes Gonçalves.



Foto 116: Tubulação de esgoto direcionada ao leito retificado que margeia a orla do bairro Nova Palestina.



Foto 117: Disposição irregular de resíduos na Rua do Manguezal, orla do Bairro da Palestina, cenário recorrente na região da Grande São Pedro.



Foto 118: Quadra de esportes implantada na orla do bairro da Nova Palestina.



Foto 119: Estruturas de lazer e canoas presentes do leito retificado da orla do Bairro da Palestina.



Foto 120: Estruturas de lazer presentes do leito retificado da orla do Bairro da Palestina.

Requalificação Urbana da Orla Noroeste



Foto 121: Ocupação de espaço público por moradores na orla do bairro Nova Palestina, cenário recorrente na região da Grande São Pedro.



Foto 122: Entrevista com moradores na orla do bairro na Nova Palestina.



Foto 123: Ocupação de espaço público por moradores na orla do bairro Nova Palestina, cenário recorrente na região da Grande São Pedro.



Foto 124: Canoas atracadas na orla do bairro Nova Palestina, e entulhos dispostos irregularmente.



Foto 125: Passarela existente nos fundos da EMEF Neusa Nunes Gonçalves, ponto de tráfico de drogas segundo os entrevistados.



Foto 126: Fundos da EMEF Neusa Nunes Gonçalves, ponto de tráfico de drogas segundo os entrevistados, onde também é possível observar presença de manguê e canoas de pescadores.

Requalificação Urbana da Orla Noroeste



Foto 127: Estruturas de lazer nos fundos da EMEF Neusa Nunes Gonçalves, ponto de tráfico de drogas segundo os entrevistados, no bairro Nova Palestina.



Foto 128: Moradias de baixa renda presentes na orla do bairro Nova Palestina.



Foto 129: Moradias de baixa renda presentes na orla do bairro Nova Palestina.



Foto 130: Ocupação de espaço público por moradores na orla do bairro Nova Palestina, cenário recorrente na região da Grande São Pedro.



Foto 131: Estrutura de lazer na orla do bairro Nova palestina, próximo a unidade do Cajún (Projeto Caminhando Juntos).



Foto 132: Disposição de resíduos sobre o mangue da orla do bairro Nova Palestina, cenário recorrente na região.

Requalificação Urbana da Orla Noroeste



Foto 133: Moradias de baixa renda presentes na orla do bairro Nova Palestina.



Foto 134: Moradias de baixa renda presentes na orla do bairro Nova Palestina.



Foto 135: Estrutura de lazer na orla do bairro Nova palestina, próximo a unidade do Cajún (Projeto Caminhando Juntos).



Foto 136: Unidade do Cajún – Nova Palestina (Projeto Caminhando Juntos), onde foram observados diversos problemas de infraestrutura devido à localização muito próxima ao mangue.



Foto 137: Moradias de baixa renda presentes na frente da unidade do Cajún – Nova Palestina.



Foto 138: Unidade do Cajún – Nova Palestina (Projeto Caminhando Juntos), onde foram observados diversos problemas de infraestrutura devido à localização muito próxima ao mangue.



Foto 139: Piso cedendo devido, um dos problemas de infraestrutura enfrentados pela unidade.



Foto 140: Cobertura da área de lazer enferrujada, um dos problemas de infraestrutura enfrentados pela unidade.



Foto 141: Alunos de capoeira durante a aula no Cajún – Unidade Nova Palestina.




Foto 142: Problemas de infiltração em uma das salas do Cajún – Unidade Nova Palestina.



Foto 143: Problemas de umidade e estabilidade do muro e do piso no Cajún – Unidade Nova Palestina.



Foto 144: Problemas de umidade e estabilidade do muro e do piso no Cajún – Unidade Nova Palestina.

Requalificação Urbana da Orla Noroeste



Foto 145: Residência próxima ao Cajún, onde o bairro da Nova Palestina se encerra devido a formação geológica do local. Nota-se lançamento irregular de efluentes.



Foto 146: Residência próxima ao Cajún, onde o bairro da Nova Palestina se encerra devido a formação geológica do local. Nota-se proximidade com área de mangue.



Foto 147: Reunião e entrevista com presidente e membro do Movimento Comunitário do Bairro Resistência.



Foto 148: Entrevista com pescador do bairro da Resistência.



Foto 149: Entrevista com morador do bairro da Resistência.



Foto 150: Entrevista com representante do grupo Resistência em foco.



Foto 151: Pescadores chegando da pesca no bairro da Resistência.



Foto 152: Peixes pescados pelos pescadores do bairro da Resistência, de cima Sapeba, de baixo Curvina.



Foto 153: Rua Beatriz Francisco Batista, via que margeia a orla do bairro da Resistência, acesso dos pescadores ao canal de Santa Maria.



Foto 154: Rua Beatriz Francisco Batista, via que margeia a orla do bairro da Resistência, acesso dos pescadores ao canal de Santa Maria.



Foto 155: Canoas presentes no canal existente na orla do bairro da Resistência que permite acesso à área de pesca.



Foto 156: Ocupação do espaço público, situação comum em toda Grande São Pedro.

Requalificação Urbana da Orla Noroeste



Foto 157: Resíduos dispostos irregularmente na Rua Beatriz Francisco Batista, via que margeia orla do bairro da Resistência.



Foto 158: Rua Beatriz Francisco Batista, via que margeia orla do bairro da Resistência.



Foto 159: Resíduos dispostos irregularmente na Rua Beatriz Francisco Batista, via que margeia orla do bairro da Resistência



Foto 160: Ocupação do espaço público, situação comum em toda Grande São Pedro.



Foto 161: Ocupação do espaço público, situação comum em toda Grande São Pedro.



Foto 162: Final da Rua José Romão de Melo, via que dá continuidade à Rua Beatriz Francisco Batista, onde o bairro da Resistência faz limite com o bairro da Nova Palestina por meio de uma formação geológica.



Foto 163: Tubulação e resíduos presentes no final da Rua José Romão de Melo, via que dá continuidade à Rua Beatriz Francisco Batista, onde o bairro da Resistência faz limite com o bairro da Nova Palestina por meio de uma formação geológica.



Foto 164: Moradias em situação de risco na formação geológica que divide os bairros da Resistência e Nova Palestina.



Foto 165: Moradias em situação de risco na formação geológica que divide os bairros da Resistência e Nova Palestina.



Foto 166: Padrão de moradia de baixa renda dos moradores do bairro Resistência.



Foto 167: Outro ponto de atracadouro de canoas em canal que dá acesso à área de pesca para os pescadores do bairro da Resistência.



Foto 168: Canoa de pescador situada na orla do bairro da Resistência.



Foto 169: Rua da Luta, uma das principais vias do bairro da Resistência, onde se localiza o prédio do Movimento Comunitário do Bairro Resistência.



Foto 170: Prédio do Movimento Comunitário do Bairro da Resistência, situado na Rua da Luta.



Foto 171: Prédio do Movimento Comunitário do Bairro da Resistência, situado na Rua da Luta.



Foto 172: Estruturas de lazer situadas no bairro da Resistência situadas na Rua José Romão Melo.



Foto 173: Estruturas de lazer situadas no bairro da Resistência situadas na Rua José Romão Melo.



Foto 174: Centro de Vigilância em Saúde Ambiental José Assis Belisário, situado na Rua São Sebastião, uma das principais vias do bairro da Resistência.


	Programa de Requalificação Urbana e Segurança Cidadã de Vitória		BID PMV
	REGISTRO FOTOGRÁFICO	Março/2018	
Requalificação Urbana da Orla Noroeste			



Foto 175: Unidade de Saúde da Família de Resistência, situado na Rua Nossa Senhora da Conceição, bairro da Resistência.



Foto 176: Unidade de Saúde da Família de Resistência, situado na Rua Nossa Senhora da Conceição, bairro da Resistência.



Foto 177: Corpus Saneamento e Obras, uma das empresas que prestam serviço de saneamento para a Prefeitura Municipal de Vitória, situada na Rua São Sebastião, bairro da Resistência.



Foto 178: Vital Engenharia Ambiental, uma das empresas que prestam serviço de saneamento para a Prefeitura Municipal de Vitória, situada na Rua São Sebastião, bairro da Resistência.

Registros Fotográfico – Segurança Cidadã



Programa de Requalificação Urbana e Segurança
Cidadã de Vitória

BID
PMV

REGISTRO FOTOGRÁFICO

Março/2018

Segurança Cidadã



Foto 01: Frente do Pronto Atendimento São Pedro, também conhecido como Policlínica, situado na Rodovia Serafim Derenzi, onde está prevista reforma e ampliação.



Foto 02: Portão de entrada do Pronto Atendimento São Pedro visto de dentro, com vista para a Rodovia Serafim Derenzi.



Foto 03: Ponto da Rodovia Serafim Derenzi que dá acesso ao Pronto Atendimento São Pedro, no bairro São José.




Foto 04: Ponto da Rodovia Serafim Derenzi que dá acesso ao Pronto Atendimento São Pedro, no bairro São José.



Foto 05: Portão de saída da ambulância que atende o Pronto Atendimento São Pedro, com acesso pela Rodovia Serafim Derenzi no bairro São José. Foto tirada de dentro do PA.



Foto 06: Portão de saída da ambulância que atende o Pronto Atendimento São Pedro, com acesso pela Rodovia Serafim Derenzi no bairro São José. Foto tirada de fora do PA.

Segurança Cidadã



Foto 07: Ambulância do Pronto Atendimento São Pedro estacionada nos recintos da unidade.



Foto 08: Entrevista com a diretora e a coordenadora de enfermagem do Pronto Atendimento São Pedro.



Foto 09: Santuário Santo Antônio, marca registrada do bairro, e de onde pode ser avistada da atual localização da UBS Santo Antônio.



Foto 10: Rua Ernesto Bassini, onde se encontra a UBS Santo Antônio, e também onde ficará a nova edificação da unidade.



Foto 11: Vista de frente do terreno onde será construída o novo edifício da Unidade Básica de Saúde Santo Antônio. À direita a Rua Ernesto Bassini e à esquerda a Rua Agostinho de Oliveira.



Foto 12: Rua Agostinho de Oliveira, uma das vias que margeiam o terreno onde será implantada o novo edifício da Unidade Básica de Saúde Santo Antônio.


	Programa de Requalificação Urbana e Segurança Cidadã de Vitória		BID PMV
	REGISTRO FOTOGRÁFICO	Março/2018	
Segurança Cidadã			



Foto 13: Rua Ernesto Bassini, uma das vias que margeiam o terreno onde será implantada o novo edifício da Unidade Básica de Saúde Santo Antônio.



Foto 14: Vista do muro que delimita a propriedade onde será implantada o novo edifício da Unidade Básica de Saúde Santo Antônio, na Rua Agostinho de Oliveira.



Foto 15: Vista do muro que delimita a propriedade onde será implantada o novo edifício da Unidade Básica de Saúde Santo Antônio, na Rua Agostinho de Oliveira.