



Prefeitura Municipal de Vitória




Secretaria de Meio Ambiente e Serviços Urbanos

Título : Projeto Orla da Baía Noroeste (Urbanização)

Descrição: Evolução da Cobertura de Manguezais - 1970 e 2012

Digitalização : SEMMAM/AIG **Data:** Mar. / 2018

Legenda:

-  Linha d'água atual (Linha de costa)
-  Manguezais em 1970 (A =191,28 ha)
-  Manguezais em 2012 (A =72,63 ha)
-  Bairros



1:12000



120 60 0 120 240 m

Projeção Universal / Transversa de Mercator - UTM
 Datum horizontal: Sirgas 2000
 Datum vertical: Marégrafo de Imbituba / Santa Catarina
 Origem da quilometragem: Equador e Meridiano de 39° W Greenwich

SEMMAM\2018\PROJETO\BID_Baia_Noroeste

358800 360000 361200 362400 7756800 7757200 7757600 7758000