




428.000

432.000









## MAPA DE LOCALIZAÇÃO REGIONAL

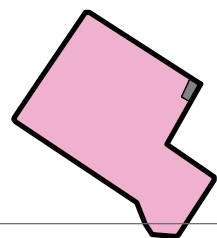


## Sítio da Paz 01

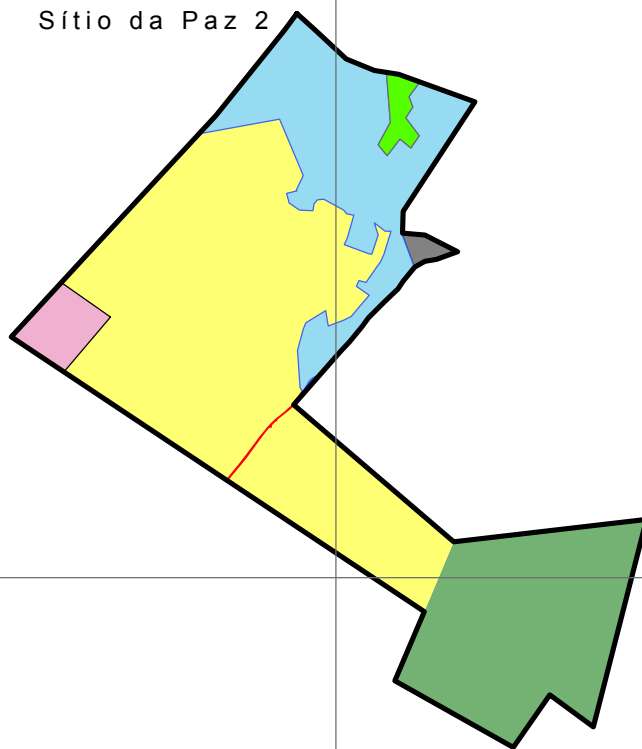
-  Sítio da Paz 01 - 100,69ha
-  Área Preservada para Compensação do Complexo Eólico Ventos de Santo Estevão - 99,66 ha
-  Área Desmatada - 1,03 ha

## Sítio da Paz 02

-  Sítio da Paz 02 - 699,81ha
-  Área Preservada para Compensação do Complexo Eólico Ventos de Santo Estevão - 19,51 ha
-  Área Preservada Compensação de São Clemente - 370,17 ha
-  Área Desmatada - 4,27 ha
-  Reserva Legal Sítio da Paz 01 e Sítio do Paz 02 - 160,31 ha
-  Estrada - 0,65ha
-  Área em Regeneração - 136,76 ha
-  Área de Vegetação Primária para Futuras Compensações - 8,11ha



Sítio da Paz 1



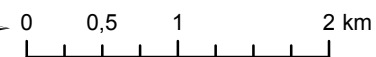
Sítio da Paz 2

SÍTIO DA PAZ 01	Área (ha)
Área Preservada - Compensação de Santo Estevão	99,66
Área Desmatada	1,03
<b>Total</b>	<b>100,69</b>

SÍTIO DA PAZ 02	Área (ha)
Área Preservada - Compensação de Santo Estevão	19,5157
Área Preservada - Compensação de São Clemente	370,1711
Área Desmatada	4,2787
Área de Vegetação Primária para Futuras Compensações	8,1192
Área em Regeneração	136,7659
Estrada	0,6510
Reserva Legal	160,3174
<b>Total</b>	<b>699,8190</b>



## Escala Gráfica



Fonte: SGT2/CVER, IBGE 2014.  
 Projeção UTM: Zona 24M. Datum SIRGAS 2000

428.000

432.000

9.180.000

9.176.000

9.180.000

9.176.000