

Resettlement Planning Document

Abbreviated Resettlement Action Plan (ARAP)

Document Stage: Approved

Project Number/Name: Cambodia Road Assets Management Project II (P150572)

January 15, 2016

Cambodia: Road Assets Management Project II (Package 2, 3 and 4: National Road No. 7 from Km 136+000 at Thnol Totoeung to Km 300+000 at Kratie)

Prepared by Road Assets Management Office (RAMO) under the Department of
Administration and Planning, Ministry of Public Work and Transport.

Supported by Chea Sarin, Social Safeguard Specialist

Abbreviation

AC	=	Asphalt Concrete
AH	=	Affected Household
AP	=	Affected Person
ARAP	=	Abbreviated Resettlement Action Plan
BP	=	Bank Procedure
COI	=	Corridor of Impacts
CRPF	=	Compensation and Resettlement Policy Framework
CRS	=	Commune Resettlement Sub-committee
ESO	=	Environmental and Social Office
FRALA	=	Framework for Resettlement and Acquisition of Land and Assets
GDPM	=	General Department of Public Works
GRC	=	Grievance Redress Committee
IA	=	Implementing Agency
IPDF	=	Indigenous People Development Framework
KG or Kg or kg	=	Kilogram
KM or Km or km	=	Kilometer
KP	=	Kilometer Point
LHS	=	Left Hand Side
LS	=	Lump Sum
M or m	=	Meter
M ² or m ²	=	Meter Square
MPWT	=	Ministry of Public Works and Transport
NGO	=	None Governmental Organization
NR	=	National Road
OP	=	Operational Procedure
PAH	=	Project Affected Household
PAP	=	Project Affected Person
PIB	=	Public Information Booklet
PR	=	Provincial Road
RAMO	=	Road Assets Management Office
RAMP	=	Road Assets Management Project
RAMP-II	=	Road Assets Management Project Phase II
RAP	=	Resettlement Action Plan
RCP	=	Reinforced Concrete Pipe
RDCMU	=	Road Data Collection and Management Unit
RGC	=	Royal Government of Cambodia
RHS	=	Right Hand Side
RMDS	=	Road Management Decision Support
ROW	=	Right of Way
RP	=	Resettlement Plan
SD	=	Side Drain
SSS	=	Social Safeguard Specialist
URC	=	U-shape Reinforced Concrete
USM	=	U-shape Stone Masonry

DEFINITION

1. **Compensation:** means payment in cash or in kind for an asset to be acquired or affected by a project at replacement cost.
2. **Cut-off Date:** is the date prior to which the occupation or use of the project area makes residents/users of the project area eligible to be categorized as affected persons. The cut-off date coincides with the date of the census of affected persons within the project area boundaries. Persons not covered in the census, because they were not residing, having assets, or deriving an income from the project area, are not eligible for compensation and other entitlements.
3. **Eligible land holders:** are affected persons who (a) hold title to land; or (b) do not hold title but whose possession of land can be legalized with a title pursuant to the Land Law of Cambodia including those with recognizable rights.
1. **Entitlement:** means a range of measures comprising compensation, income restoration support, transfer assistance, income substitution, and relocation support which are due to affected people, depending on the nature of their losses, to restore their economic and social base.
2. **Project Authorities:** are the Ministry of Public Works and Transport (MPWT) through its Implementation Agencies including Road Assets Management Office (RAMO) and Environmental and Social Office (ESO) under the Department of Administration and Planning of MPWT.
1. **Project Affected Persons or Households (PAPs or PAHs):** includes any people, households, firms or private institutions who, on account of changes that result from the Project will have their (i) standard of living adversely affected, (ii) right, title, or interest in any house, land (including residential, commercial, agricultural, forest, and/or grazing land), water resources, or any other moveable or fixed assets acquired, possessed, restricted, or otherwise adversely affected, in full or in part, permanently or temporarily; and/or (iii) business, occupation, place of work or residence, or habitat adversely affected, with or without displacement.
2. **Rehabilitation:** means assistance provided to affected persons seriously affected due to the loss of productive assets, incomes, employment or sources of living, to supplement payment of compensation for acquired assets, in order to achieve, at a minimum, full restoration of living standards and quality of life.
3. **Replacement cost:** with regard to land and structures, replacement cost is defined as follows: For agricultural land, it is the pre-project market value of land of equal productive potential or use located in the vicinity of the affected land, plus the cost of preparing the land to levels similar to those of the affected land, plus the cost of any registration and transfer taxes. For land in urban areas, it is the pre-displacement market value of land of equal size and use, with similar or improved public infrastructure facilities and services and located in vicinity of the affected land, plus the cost of any registration and transfer taxes. For houses and other structures, it is the market cost of the materials to build a placement structure with an area and quality similar to or better than those of the affected structure, or to repair a partially affected structure, plus the cost of transporting building materials to the construction site, plus the cost of any labor and contractors fees, plus the cost of any registration and transfer taxes. In determining the replacement cost, depreciation of the asset and the value of salvage materials are not taken into account, nor is the value of benefits to be derived from the project deducted from the valuation of an affected asset.

4. **Resettlement:** means all measures taken to mitigate any and all adverse impacts of a project on PAP property and/or livelihood's, including compensation, relocation (where relevant) and rehabilitation as needed. Vulnerable group are distinct groups of people who might suffer disproportionately or face the risk of being marginalized from the effects of resettlement and specifically include: (i) female headed households with dependents, (ii) disabled household heads, (iii) households falling under the generally accepted indicator for poverty, (iv) elderly households with no means of support and landlessness, and (v) indigenous minorities.

TABLE OF CONTENT

Definition.....	iii
Table of Content.....	v
1. Executive Summary	vii
A. Introduction	vii
B. Baseline Information and Category of PAPs by Degree and Type of Impacts	ix
C. Policy Framework, Entitlements, Allowance, and Assurances	ix
D. Public Information, Consultation and Grievance Redress Procedure.....	xi
E. Institutional Responsibilities for Implementing and Monitoring.....	xii
F. Resettlement Cost and Budget	xiii
G. RAP Implementation and Schedule	xiii
(Package 2, 3 and 4: National Road No. 7 from Km 136+000 at Thnol Totoeung to Km 300+000 at Kratie).....	1
1. Introduction	1
1.1 Project Description.....	1
1.2 Sub-Project Description.....	2
32. Change in project scope	4
1.3 Scope of Impacts and Resettlement Categorization	5
1.4 Sub-Project Abbreviated Resettlement Action Plan	6
2. Baseline Information and Category of PAPs by Degree and Type of Impacts	7
3. Policy Framework, Entitlements, Allowances, and Assurances.....	18
3.1 Compensation and Resettlement Policy Framework (CRPF)	18
3.2 Framework for Resettlement and Acquisition of Land and Assets (FRALA)	18
3.3 Voluntary Contribution	19
3.4 Special Assistance for Vulnerable AHs	19
Public Information, Consultation and Grievance Redress Procedures	21
4.1 Policy Requirements.....	21
4.2. Public Consultation during Planning and Implementation of ARAP	21
4.2.1 Public Consultation During Planning.....	21
4.2.2 Public Consultation During Implementation.....	22
4.2.3 Public Participation In The Form of Voluntary Contribution.....	22
4.2.4 Disclosure	23
4.3 Grievance Redress Procedure	23
5. Institutional Responsibilities for Implementation and Monitoring	25
5.1 Ministry of Public Works and Transport and Its Provincial Department	25
5.2 Commune Resettlement Sub-committee	25

5.3	Internal Monitoring	26
5.4	External Monitoring	26
5.5.	Evaluation.....	26
5.6	Capacity Training.....	26
6.	Resettlement Cost and Budget	28
6.1	Resettlement Costing.....	28
6.2	Flow of Fund.....	29
7.	RAP Implementation Schedule.....	30
7.1	Implementation Process	30
7.2	Implementation Schedule	31
	Annex 1: Public Information Booklet	32
	Annex 2: Voluntary Donation or Contribution Form.....	36
	Annex 3: Census and Baseline Survey Questionnaire	38
	Annex 4: List of Persons Met and Consulted	39
	Annex 5: signed Voluntary Donation Agreements.....	41

1. EXECUTIVE SUMMARY

A. Introduction

1. This updated version of ARAP for National Road No 7 (NR7) is developed based on the draft ARAP, which was prepared in December, 2014 or a year ago. The ARAP is updated with findings of the recent reassessment conducted on December, 2015 incorporated to reflect the current status of impacts resulted from recent developments observed along the NR7.

Project Description:

2. The Royal Government of Cambodia (RGC) through the Ministry of Public Works and Transport (MPWT), is provided with the World Bank financing, implement a new Road Asset Management Project II (RAMP-II) for a period from 2016 to 2022. The RAMP-II will support the scaling up of the original RAMP project's achievements to ensure continued effective use of the rehabilitated national (NR) and provincial road (PR) network in support of the economic development in Cambodia. The RAMP-II will improve the climate resilience and longevity of about 218 km of National Roads 3 and 7 through the strengthening, repair and maintenance (through three-year performance based maintenance contracts) of road surfaces, and installation of about 90 km of side-drainage in flood prone areas along the roads. The RAMP-II has two main components, Component 1 is Road Asset Management and Component 2 is System Upgrading.

Sub-project Description:

3. Package 2, 3 and 4 are reconstruction of NR7 from KP 136 at Thnol Totoeung to KP 300 in Kratie province with total length of 164 km. The scope of work is consisted of asphalt concrete (AC) overlay and upgrading the side drainage system including inlet and outlet structures. All works are limited within the existing constructed road and Right of Ways (ROWs). Thus, there will be no land acquisition and very limited impact on temporary structures and trees.

Scope of Impacts and Resettlement Categorization:

4. Works are limited on existing constructed road. However, the project was considered triggering 3 safeguard policies including Environmental Assessment (OP/BP 4.01), Indigenous People (OP/BP 4.10), and Involuntary Resettlement (OP/BP 4.12). Outcomes of the screening process documented in the report dated November 20, 2013 reveals that no major environmental and social impacts are envisaged because the proposed road maintenance sections will be carried out on the existing road alignments and within Right of Way (ROW). A joint field study consisted of environmental specialist, resettlement specialist, social specialist and project engineers confirmed the outcomes of the project screening. The joint study was conducted to identify and quantify potential affected households and impacts on their assets and livelihood during October 8-12, 2014. Discussion with engineers concluded that locations where there are potential impacts would be further minimized by using different types of drain and soil excavation technique. Based on proposed drainage system and types along the NR7 provided by MPWT and the field survey, 78 households were identified to be potentially affected by the subproject due to the civil work. Their assets expected to be affected include his/her extended roof structures, stalls and trees, and some quantity of concrete forecourt. Thus, the abbreviated resettlement action plan (RAP) was prepared to mitigate the impacts associated with the project activity in November 2014. A field visit conducted on December 16-17, 2015 identified two new stalls and two more extended steel roofs to be potentially

affected. One extended roof was removed by the owner and the number of public trees is reduced by 5.

5. **Land acquisition and resettlement.** No major issues related to land acquisition or major adverse social impacts have been observed under the original project. There were minor cases of temporary loss of access to affected communities, houses and shops along both sides of the road during the civil work. Temporary crossing facilities were provided by the contractors to ensure continued accessibility. Some small trees naturally grown and assets (eg temporary stalls or booths extended beyond the ROW) were removed or shifted backward with support from the contractor's workers (particularly for relatively large and heavy structures). The PAHs had been well informed and prepared to cope with these anticipated short term impacts. No major complaints were received or heard except the lengthy work in some spots and construction debris left, which will be addressed under the EMP to be applicable for RAMP-II.

6. The road sections to be covered by the RAMP-II are located in flat area connecting a number of provincial and district towns, in which rapid growth in economic developments and increasing demand for improved transport infrastructures are observed. Minor relocation of temporary buildings including roof structures and concrete floors extended from small shops and houses and crops or trees found along the ROWs are anticipated. Potential minor and temporary land acquisition may be required due to the construction of side ditches and drainage within the ROW. Since the packages of NRs are already known in terms of location and scope of impacts, this abbreviated RAP have been prepared in line with the updated Compensation and Resettlement Policy Framework (CRPF) to address and mitigate the potential impacts under the RAMP-II .

7. **Ethnic Minority or Indigenous minorities (IM).** IMs Indigenous minorities (locally known as Highland Peoples) are found mostly in the northeast (Ratanakiri and Mondolkiri provinces), which would not be covered by the RAMP-II. These groups, among them the Tampuan, Kuy, Jarai, Phnong, Kreung, Kavaet, Brou, Stieng, Lun and others, are estimated to total about 120,000 people, or about one percent of the national population. Under the original RAMP, no IMs were found to be affected under the RAMP. No issue or impact on ethnic minorities were reported. Although no ethnic minority people were identified among the 919 potential PAHs visited during the screening for RAMP-II, the existing IPDF would remain applicable for the precautionary purpose. Similar process would continue during implementation with focusing on further improving the quality of consultation and project information disclosure.

8. **Physical cultural properties and sensitive areas.** There were local hospitals, schools, temples and markets identified along the NRs to be repaired during the screening process. These public facilities and physical cultural properties are found to be located outside the ROW or at least 50 meter from the center of the roads. Hence, the civil works would not cause major impacts on the properties and sensitive areas. However, the updated site specific EMP including chance finds clauses and good engineering practice will be applied to mitigate impacts identified under the RAMP-II.

9. **Implementation of the RAMP-II.** Under the original project, MPWT's capacity on safeguards implementation has been developed through training and engagement of safeguard consultants to provide proactive support for the Environmental and Social Office (ESO, formerly known as EMU). As stated above, no major environmental and social impacts,

including negative impacts on ethnic minority, have been observed under the original RAMP. The safeguard team considers that all safeguards-related activities have been satisfactorily implemented and safeguard findings have been documented in progress and supervision reports. The RAMP-II will continue its support for strengthening capacity of ESO to implement the safeguards for the project. At present, there are only 4 social safeguard staff and 2 environmental staff in the ESO trained by the original RAMP, other donors-financed projects and Ministry of Environment. With limited number and frequent turnover of staff to cover the growing number of NRs development projects, a more holistic capacity development program will be developed and implemented based on experience from the original RAMP and from Bank-financed road sector projects in neighboring countries such as Laos and Vietnam.

10. An estimated budget of US\$300,000 from the RAMP-II will be specifically allocated for (i) strengthening supervision and monitoring of safeguard compliance, including reporting; (ii) safeguard training for ESO and IRC secretariat's staff with focus on ESIA review, social and economic impact assessment and reporting and effective consultation with PAHs.

B. Baseline Information and Category of PAPs by Degree and Type of Impacts

11. No acquisition of land and house relocation resulted from the Sub-project are required as the side drainage will be constructed within the existing road right of way. No impact on any permanent and large-scale structure or high value tree located in the rural areas where the side drainages are proposed. 78 households located in small urban centers along NR7 were identified to be potentially affected due to the need for removal or relocation of their assets: stalls (26), extended roof (47), barber shop and gasoline stand (4), single brick wall (1) and private owned trees (3). Majority of affected structures are steel roof extended from the main house or shop and small stall of 1m by 1m easily to shift back. Number of commercial and advertisement signboards and approximately 8,902m² of concrete frontcourt will also be affected. Households who have business along the NR7 will also be disrupted during the construction and consequently their daily income may be slightly affected.

12. There are 118 people living in the 25 households visited by the survey team in October 2014. In average there are 4.7 people per household, equal with national average of household size of 4.7. Average age of head of household is 50, the youngest reported age is 26 and the oldest reported age is 72. According to observation majority of AHs have middle level income. However, reported household income is \$142 per month in average. This figure may not represent the total household income but in fact reported income from the business operating under the affected structure. Majority of AHs have more than a source of income. The lowest reported income is \$40 per month where the highest one is \$500 per month. 8 AHs are female-headed household but having support from their children. No single AH reported as poor and/or vulnerable household.

13. All AHs reported as Khmer ethnicity. Thus, no indigenous people or community is living along the NR7. Therefore, Indigenous People Development Framework (IPDF) will not be applied for this Sub-project.

C. Policy Framework, Entitlements, Allowance, and Assurances

14. **Compensation and Resettlement Policy Framework (CRPF):** Given the similar nature of this RAMP-II as compared to the original RAMP, the Project, the CRPF applied under the original project remains relevant and applicable. The CRPF is updated for with lessons learned

from the original project implementation and key provisions of the Law on Expropriation 2010 incorporated. The updated CRPF is largely consistent with the key principles of the Law on Expropriation, applicable for public physical infrastructure projects served for public interests. It will be applied to all subprojects financed by Government and World Bank to address adverse social impacts that may result from involuntary acquisition of assets and changes in land use and includes provision for compensation and rehabilitation assistance.

15. There are some gaps noted in the national Law on Expropriation in comparison with the Bank's policy on Involuntary Resettlement, OP/BP 4.12. These are summarized in bullet points below:

- I. The Expropriation Law provides principles, mechanisms, and procedures of expropriation, and defines fair and just compensation for any construction, rehabilitation, and expansion of only public physical infrastructure projects for the public and national interests and development.
- II. It does not provide detail of the process and procedures of resettlement induced by the public development projects, land acquisition, voluntary land and asset donation and post relocation support.
- III. No measures required to support the vulnerable groups of PAPs are provided in the law even though it outlines a complaint and dispute resolution mechanism for PAPs to access across articles under Chapter 3: Expropriation Mechanism and Chapter 4 Expropriation Procedures. No provisions regarding monitoring and public disclosure requirements were described in the Expropriation

16. The above outlined gaps shall be governed by the Bank's policy OP/BP 4.12 in the CRPF.

17. Framework for Resettlement and Acquisition of Land and Assets (FRALA): FRALA is developed and applicable to RAMP-II, in order to address the issue of voluntary land donation under the project. This is because it was found to be difficult during project implementation for the RAMP-II to completely eliminate the need for acquisition. FRALA defines the terms and provides guidance for voluntary acquisition of land and/or other assets (including restrictions on asset use) caused by the implementation either through contribution or with compensation by communities and establish principles and procedures to be followed to ensure equitable treatment for, and rehabilitation of, any person adversely affected by project implementation.

18. **Voluntary Contribution:** Structures and trees located within the COI of 15m from the road centerline have been cleared and compensations were paid to the AHs during Phase 1 road rehabilitation in 1999-2006 (P004030) MPWT will not re-compensate for structures built within COI of 30m after the cut-off date established in 2002. Meeting with members of commune councils consisted of chiefs of commune, villagers and AHs located along the NR7 confirmed the compensation payment during 2002 and that no more cash compensation to be paid for structures and trees that re-built and re-grew within the COI of 30m because it would encourage people to further encroach the ROW. However, vulnerable PAHs will receive assistance from the project and that concrete frontcourt should be replaced to the same existing condition under the EMP budget or compensated at replacement cost. In addition, if construction, in any part including borrowed pit, is expanded beyond 15m from road centerline but within the ROW the affected assets shall be compensated and other assistance

will be applied. In any case, should PAHs request labor assistance, the project shall provide to them. The project will not cause severely impact on AHs' livelihood.

19. **Special Assistance for Vulnerable AHs:** vulnerable AHs will receive special assistance from the project and that affected concrete frontcourt and other permanent structures should be replaced to the same existing condition under the EMP budget or compensated at replacement cost. In any case AHs request labor assistance the project authority shall provide to them.

D. Public Information, Consultation and Grievance Redress Procedure

20. **Policy Requirements:** Consultations and public participation would be carried out as an ongoing process throughout project planning, design and implementation stages. Preparation of appropriate documents and planning and implementation for the acquisition of land and other assets will be carried out in consultation with the PAPs. Public participation is performed and information is made available during both preparation and implementation of the RAP and should include, at a minimum, public information booklet, community meetings and television and radio reports.

21. **Public Consultation during Planning:** Public consultation has been conducted twice; one is during the screening for environmental and social safeguard and second is during census and baseline survey for resettlement planning. The first consultation was to seek for public support for the Project and informed them about the project objectives and potential impact both positive and negative. The second consultation is to assess impacts, discuss resettlement planning and voluntary contribution of what they would be potentially affected during the construction.

22. **Public Consultation during Implementation:** Implementation of ARAP shall be closely linked with civil work construction schedule. It shall not commence so early because traditionally people will not remove their structure until they see the civil work approaching or they will move back to the same place if they do not see the construction activities happen sooner after they have moved away. Two months before the construction commencement Commune Resettlement Sub-committee (CRS) with assistance from the Project's management team and safeguard specialist conduct public meeting and consultation. At the meeting APs shall be informed about the project benefit, potential impact, and their entitlement under the CRPF and ARAP. The public information booklet (PIB), see Annex 1, will be distributed to every AP and content of it will be explained to APs. APs will be allowed to ask question and the project management will answer to every question that are relevant.

23. **Public Participation in the form of Voluntary Contribution:** APs have the right to make a voluntary contribution of their affected assets, structures and trees without seeking or being given compensation. This can be justified as the rehabilitated road will improve not only the accessibility, but will also likely increase the value of the remaining property and their income. They shall also be informed about their entitlement for any compensation and assistance i.e. labor and materials replacement. Vulnerable AHs will be taken care of and special assistance will be given including labor for removal and reparation of damage, material replacement and a month living allowance. The Project Management shall clearly inform the APs that they have right to voluntarily contribute or not to voluntarily contribute their affected assets and also have right to claim for project assistance if they want to. In the event if the PAPs opt for voluntary contribution of their affected assets without seeking compensation, an agreement

shall be prepared and signed by the both head of PAH and his/her spouse and the project authority for future references and record.

24. **Disclosure:** The Bank's Disclosure Policy requires that safeguard-related documents be disclosed before appraisal: (i) at the InfoShop and (ii) in country, at publicly accessible locations and in a form and language that are accessible to potentially affected persons. In this respect, the approved ARAP version will be uploaded to the World Bank's InfoShop and the MPWT website. The ARAP will be translated into Khmer language and a copy of the translated Khmer version will be posted at communes where there are affected households.

25. **Grievance Redress Procedure (GRC):** A GRC will be established at provincial level and chaired by provincial governor or his/her designated deputy governor. Members are representative from districts, communes and villages where AHs exist. A representative of a local NGO will also be appointed as an independent member. The objective is to resolve complaints as quickly as possible and at the local level through a process of conciliation; and, if that is not possible, to provide clear and transparent procedures for appeal. All AHs will be made fully aware of their rights, and the detailed grievance redress procedures will be publicized through an effective public information campaign. The grievance redress process includes four stages. There are three stages before complaints may be elevated to a court of law as a last resort (first to third stages are at commune, district, and provincial level, and last on is at court level).

E. Institutional Responsibilities for Implementing and Monitoring

26. The Ministry of Public Works and Transport (MPWT) is responsible for planning and implementation of the project. As the project implementing agency, the MPWT will be responsible for carrying out all resettlement activities in compliance with this Abbreviated RAP. Its provincial department of public works and transport will appoint a resettlement focal person for ARAP implementation and related issues that may arise during construction of civil work. He/she will work very closely with commune resettlement sub-committee, project safeguard specialist, and contractor and reports all related issues to relevant stakeholders for immediate action especially the complaint from APs if any.

27. **Commune Resettlement Sub-committee (CRS):** In commune where AH exist, an ad-hoc CRS will be established and chaired by the Commune Chief (or designated representative). The membership of CRS will include commune and village representatives; representatives of AHs for subprojects; and a resettlement focal point from each provincial department. In order to address issues of vulnerable AHs adequately, the membership of the CRS will include female and, as relevant, ethnic minority representatives. IA will assist in the formation of CRS and train them on the CRPF and RAP. CRS with assistance from IA will be responsible for implementing ARAP.

28. **Internal Monitoring:** The Environmental and Social Office (ESO) under the Department of Planning, MPWT would appoint adequate full time staff to monitor the process of resettlement in collaboration with CRS. In order to assist with this monitoring, the ESO shall obtain and maintain appropriate baseline data prior to the resettlement impacts. The monitoring staff will submit periodic progress reports to the involved authorities for inclusion in the progress report. The main objective of the reports is to determine whether the resettlement is effective and to make the needed recommendations for change. The monitoring staff will be present in the field as well as at every meeting related to resettlement.

Under the RAMP-II, training will be provided to strengthen his/her monitoring and reporting on the resettlement, social impacts and mitigation measures.

29. **External Monitoring:** The resettlement impacts are minor. However, to have an independent view on the implementation of ARAP an external social safeguard specialist (SSS) shall be engaged on the intermittent basis (max. 90 days input). He/she will be responsible for i) periodic monitoring the process of resettlement; ii) assisting in updating ARAP, if required; iii) preparing voluntary contribution report; and conducting training to ESO staff in charge of resettlement issue, GRC members and CRS. The SSS would be provided full access to project documents and database to facilitate monitoring process. The safeguard specialist will prepare periodic monitoring reports for submission to the RAMO of MPWT as well as to the World Bank.

30. **Evaluation:** Evaluation of ARAP implementation will be jointly carried by the RAMO, ESO, SSS and the World Bank task team in the final year of the RAMP-II. There will be no ex-post evaluation of resettlement implementation to be conducted since the Sub-project would not trigger major land acquisition and no significant impact on livelihood of the APs but in turn will improve their livelihood through improved environment and hygiene and better access to their business. .

31. **Capacity training:** Members of CRS and GRC will take a one-day capacity training for RAP implementation. The training aims to ensure that the CRS and GRS staff fully understand the ARAP objectives, implementation process and monitoring as well as reporting requirements. Trainee will be provided with lunch, per diem and transport fee. The cost of the training will be included in resettlement budget.

F. Resettlement Cost and Budget

32. **Resettlement Costing:** Necessary funds for planning and implementation of ARAP will be provided by the project. The implementing agencies will provide for all costs related to mitigating adverse social impacts based on budgetary requirements established in the ARAP as detail in below table. There are two cost components including resettlement cost and other cost. Resettlement costs include cost for replacement of concrete forecourt and special assistance to vulnerable AHs. No vulnerable AH is identified and cost for replacement of concrete forecourt was already included in the Project Bidding Document. Thus, there is no resettlement cost. Other costs are included cost for internal monitoring and other administration, external monitoring, complaint handling and training to CRS and GRC. Total other cost is estimated at **\$29,700.00**. Thus, grand total is **\$29,700.00**. All of these costs are to be a part of the total project cost. However, resettlement cost item shall be included in the EMP budget while other cost item shall be included in construction supervision package or other related package.

33. **Flows of Fund:** The Royal Government of Cambodia, through Ministry of Economic and Finance will be responsible for financing the Project as well as resettlement activities specified in the ARAP. The IA, represented by MPWT will be in charge of the ARAP implementation and payment for resettlement activities and assistance as specified in the ARAP. Fund will be approved and disbursed by IA (MPWT).

G. RAP Implementation and Schedule

34. **Implementation Process:** The draft ARAP was submitted to the World Bank in November 2014 for review, but has been pending. The draft ARAP has been updated based on the recent field reassessment conducted on December 16-17, 2015 to reconfirm the current status of impacts and applicability of the ARAP as per advice from the World Bank.

The updated ARAP will be submitted for World Bank’s approval in December 2015. The approved ARAP will be publicly disclosed on the MPWT, its website and local office. It will also be disclosed on the World Bank’s Infoshop. The ARAP will be implemented immediately after its approval and the provision of compensation and assistance to the PAHs shall be completed 60 days prior to the commencement of the civil work. The sequential activities will include i) conducting training to CRS and GRC; ii) conducting public information and consultation with APs; iii) identifying and validating the affected properties and signing agreements for voluntary donation, if any; iv) preparing report on voluntary contribution, if any and request for budget; v) paying compensation and assistance, if any; vi) issuing notification for removal of affected properties; vii) clearing structures, trees and other assets by AHs; and viii) handing over the cleared site to civil work.

35. **Implementation Schedule:** The implementation schedule of the ARAP will be based on the construction schedule of the Sub-project. Affected structures, trees, and other assets shall be removed and cleared out of the construction site 7 days prior to commencement of the civil work construction. The specific implementation schedule is indicated in the below table.

Table 7-1: RAP Implementation Schedule for NR3

Item	Planned schedule
Approval of ARAP	December 2015
Training to CRS and GRC	60 days prior to civil work construction
Public information and consultative meeting with the leaflet to be distributed to all potential communities and PAHs for references	7 days after the training
Identify and validate the affected structures, trees and other assets and discuss and sign agreement for voluntary contribution of affected assets.	Next day after the public meeting (duration is estimated 7 days)
Prepared voluntary contribution report and request for budget for RAP implementation	7 days after completing collection of thumbprint
Budget disbursement	30 days after submission of report and request for budget
Payment of compensation and assistance if any	7 days after budget disbursed
Issue notification for removal to AHs	7 days prior to civil work construction
Clear structures, trees and other assets by AHs	Within 7 days after receiving notification for removal
Handover to civil work	After 7 days of notification of removal
Regular internal and external monitoring by ESO and SSS	Periodic from the date of training to completion of civil work

Note: The project construction period is two years (2017-2019). Resettlement work should be completed section by section in accordance with construction schedule.

Cambodia Road Assets Management Project II (P150572)

ABBREVIATED RESETTLEMENT ACTION PLAN (ARAP)

(PACKAGE 2, 3 AND 4: NATIONAL ROAD NO. 7 FROM KM 136+000 AT THNOL TOTOEUNG TO KM 300+000 AT KRATIE)

1. INTRODUCTION

1.1 Project Description

1. The Royal Government of Cambodia (RGC) through the Ministry of Public Works and Transport (MPWT), is provided with the World Bank financing, implement a new Road Asset Management Project (RAMP-II) for a period from 2016 to 2022. The RAMP-II will support the scaling up of the original RAMP project's achievements to ensure continued effective use of the rehabilitated national (NR) and provincial road (PR) network in support of the economic development in Cambodia. The project will continue to integrate periodic rehabilitation and maintenance investments with institutional support and System Upgrading for prioritization, planning and implementation of maintenance activities.

2. The RAMP-II will improve the climate resilience and longevity of about 218 km of National Roads 3 and 7 through the strengthening, repair and maintenance (through three-year performance based maintenance contracts) of road surfaces, and installation of about 90 km of side-drainage in flood prone areas along the roads. The RAMP-II would support the planning and development of the road maintenance program by further enhancing the capacity of MPWT to carry out data collection, processing and analysis necessary for effective road asset management of the national and provincial road networks. It would also provide ongoing support to community-based road safety and HIV/AIDs and human trafficking awareness campaigns.

3. The RAMP-II has two main components, Component 1 is Road Asset Management and Component 2 is System Upgrading.

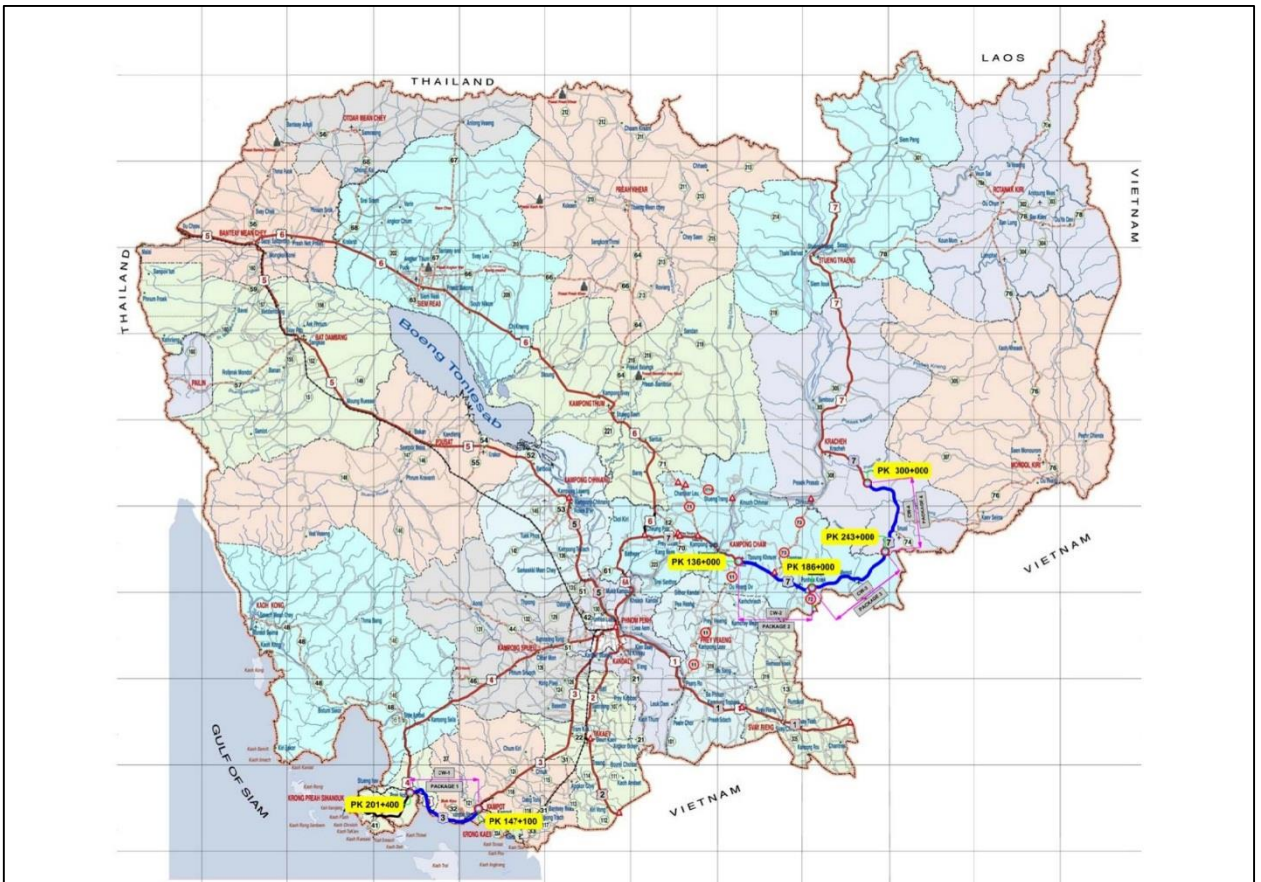
4. **Component A - Road Asset Management.** The RAMP-II project (US\$58.37 million; IDA US\$54.07 million; RGC US\$4.3 million) has two subcomponents: Sub-component A1 Periodic maintenance and strengthening of national roads, and Sub-component A2 Implementation support.

5. *Sub-component A1: Periodic maintenance and strengthening* (US\$54.10 million; IDA US\$49.77 million, RGC US\$4.3 million) of about 218 km of existing bitumen-sealed roads with an overlay of asphalt concrete, replacement of current pavement with concrete pavement at flood prone areas, including strengthening and replacement, as necessary, of sub-base and road base-course, using unbound materials or stabilized materials for the road pavement. The civil works would include about 90 km of repair, replacement and installation of new drains, as well as repair and replacement of existing cross-drainage and the placement of some new culverts. The works would be followed by an application of performance-based road maintenance for a period of three years. The works would be divided into four contract packages, one on NR3 and three on NR7. The two road lines (i.e., NR3 and NR7) are divided into four road sections:

- Package 1: Periodic maintenance of 54 km of NR3 from Kampot provincial town to Veal Rinh intersection of NR3 and NR4, with performance based contract covering routine maintenance for three years. It also supports the construction of side drains of 17 km along the NR 3 road.
- Package 2: Periodic maintenance of 50 km of NR7 from KP136 to KP186, with performance based contract covering routine maintenance for three years. It also supports the construction

- of both side drains along 28.7 km of the NR7 road.
- Package 3: Periodic maintenance of 57 km of NR7 from KP186 to KP243, with performance based contract covering routine maintenance for three years. It also supports the construction of both side drains along 37.7 km of the NR 7 road.
- Package 4: Periodic maintenance of 57 km of NR7 from KP243 to KP300, with performance based contract covering routine maintenance for three years. It also supports the construction of both side drains along 11.8 km along of the NR7 road.

Figure 1.1: Project Location Maps



1.2 Sub-Project Description

6. Package 2, 3, and 4 are reconstruction of NR7 from KP 136 at Thnol Totoeung to KP 300 at Kratie town with total length of 164 km. The scope of work is consisted of asphalt concrete (AC) overlay and upgrading the side drainage system including inlet and outlet structures. All works are limited within the existing constructed road. Thus, there will be no land acquisition and very limited impact on temporary structures and trees. Below are i) Proposed specific location of drainage and proposed types and ii) Typical drainage design cross-section.

Table 1.1a. Proposed Schedule of Side Drainage

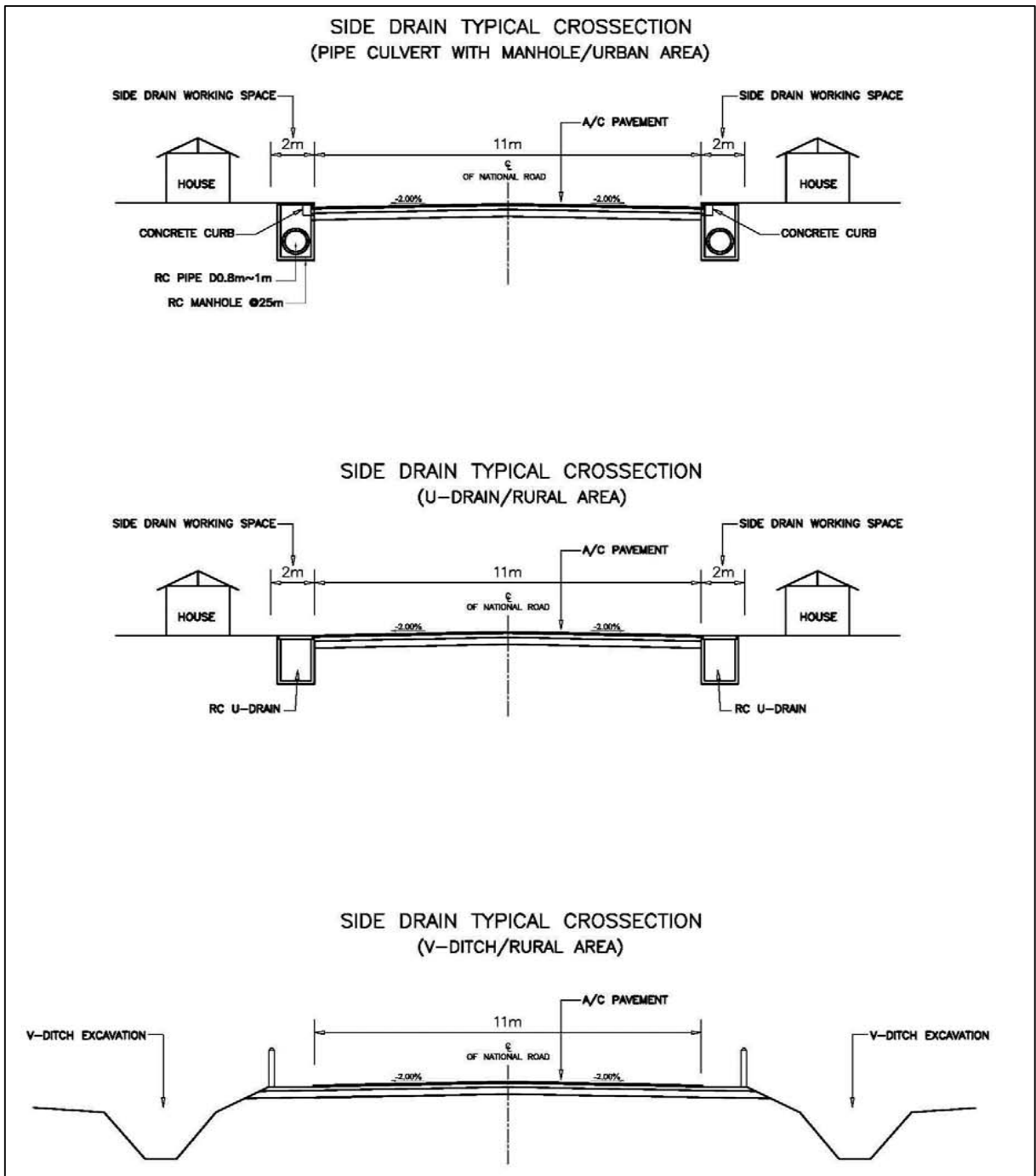
No.	Location name	Station		Off set		Length (m)	Type of drainage
		From	To	LHS	RHS		
1	Thnol Totoeung	136+000	137+270	LHS		1270.0	Proposed RCP, MH, Curb
2		136+000	137+270		RHS	1270.0	Proposed RCP, MH, Curb
3		139+000	139+750		RHS	750.0	U-drain
4		139+000	139+900	LHS		900.0	U-drain
5		140+400	140+700	LHS		300.0	U-drain
6		140+400	140+700		RHS	300.0	U-drain
7	Soung	143+350	144+035	LHS		685.0	Proposed RCP, MH, Curb
8		143+350	144+035		RHS	685.0	Proposed RCP, MH, Curb
9	Soung	144+035	146+339	LHS		2304.0	Cleaning existing drainage
10		144+035	146+276		RHS	2241.0	Cleaning existing drainage
11		146+276	146+844		RHS	568.0	Proposed RCP, MH, Curb
12		146+339	146+844	LHS		505.0	Proposed RCP, MH, Curb
13	Khnar market	155+050	156+050	LHS		1000.0	Good condition, no need action
14		155+050	156+050		RHS	1000.0	Good condition, no need action
15	Steung market	168+800	170+000	LHS		1200.0	Proposed RCP, MH, Curb
16		168+800	170+000		RHS	1200.0	Proposed RCP, MH, Curb
17	Krek	172+200	173+000	LHS		800.0	U-drain
18		172+200	173+000		RHS	800.0	U-drain
19	Chimorn market	177+690	178+800	LHS		1110.0	Cleaning existing drainage
20		177+690	180+000		RHS	2310.0	Proposed RCP, MH, Curb, or U-drain
21		178+800	180+000	LHS		1200.0	Proposed RCP, MH, Curb, or U-drain
22	Ji Paing Village	187+075	188+150	LHS		1075.0	Proposed RCP, MH, Curb, or U-drain
23		187+075	188+150		RHS	1075.0	Proposed RCP, MH, Curb, or U-drain
24	Dar market	195+450	198+140	LHS		2690.0	Proposed RCP, MH, Curb, or U-drain
25		195+450	198+140		RHS	2690.0	Proposed RCP, MH, Curb, or U-drain

No.	Location name	Station		Off set		Length (m)	Type of drainage
		From	To	LHS	RHS		
26	Somroung market	200+328	201+750	LHS		1422.0	Proposed RCP, MH, Curb, or U-drain
27		200+450	201+750		RHS	1300.0	Proposed RCP, MH, Curb, or U-drain
28		205+700	206+200	LHS		500.0	Proposed RCP, MH, Curb
29	Memut	207+000	208+550		RHS	1550.0	Proposed RCP, MH, Curb, or U-drain
30		207+090	207+585	LHS		495.0	Proposed RCP, MH, Curb, or U-drain
31		207+686	208+550	LHS		864.0	Proposed RCP, MH, Curb, or U-drain
32		210+100	211+000	LHS		900.0	Proposed RCP, MH, Curb, or U-drain
33		210+100	211+000		RHS	900.0	Proposed RCP, MH, Curb, or U-drain
34		230+817	231+300	LHS		483.0	Proposed RCP, MH, Curb
35	Snoul	254+454	254+819		RHS	365.0	Cleaning existing drainage
35		255+000	255+450	LHS		450.0	U-drain
37		255+819	256+325		RHS	506.0	U-drain

32. Change in project scope

7. After preparing this first draft of ARAP consultant was informed that section from KP75+000 to KP136+000 and KP300+000 to KP340+000 was taken out from the original project scope. Thus, resettlement impact is minimized.

Figure 1.2. Cross Section of Side Drainage



1.3 Scope of Impacts and Resettlement Categorization

8. Works under Package 2, 3 and 4 are limited on existing constructed road. However, the project (including Package 2, 3 and 4) was considered triggering 3 safeguard policies including Environmental Assessment (OP/BP 4.01), Indigenous People (OP/BP 4.10), and Involuntary Resettlement (OP/BP 4.12). Outcomes of the screening process documented in the report dated November 20, 2013 reveals that no major environmental and social impacts are envisaged because the proposed road maintenance sections will be carried out on the existing road alignments and within Right of Way (ROW). Some inconveniences may occur during construction such as dust, noise and construction debris, which however can be

mitigated by applying good construction practices and close supervision. Similarly, no physical resettlement would be required and no ethnic groups of people were found in the project area during the survey. Nevertheless, minor relocation of temporary structures including roof structures and concrete floors extended from small shops and houses along the ROW and crops or trees are anticipated. Although no ethnic minority people were identified among the 919 potential Project Affected Households (PAHs) visited during the screening, the IPDF would remain applicable for precautionary reasons. Potential minor land acquisition may also be required due to the construction of side ditches within the ROW.

9. A joint field study consisted of environmental specialist, resettlement specialist, social specialist and project engineers confirmed the outcomes of the project screening. The joint detailed study was conducted to assess and quantify the impacts on AHs, their assets and livelihood during October 8-12, 2014. Discussion with engineers concluded that locations where there are potential impacts would be further minimized by using different types of drain and soil excavation technique. U-shape and shallow gutter is appropriate in populated area where structures are projected to the road. According to observation, minimum clearance space from structure to the edge of road pavement is 2m and it is sufficient for U-shape and shallow gutter types of drain.

10. Based on proposed drainage system and types along the NR7 provided by MPWT and the field studies, 78 households were identified to be potentially affected due to the need for removal or relocation of their assets such as extended roof structures, stalls and trees, and some quantity of concrete forecourt. Minor temporary land acquisition is anticipated as a result of civil work particularly the construction of side ditch and drainage. No main structure will be affected. Thus, the abbreviated resettlement action plan (ARAP) was prepared in November 2014 to mitigate the identified potential impacts. ARAP is updated based on findings of the final round assessment carried out on December 16-17, 2015.

1.4 Sub-Project Abbreviated Resettlement Action Plan

11. To address Sub-project associated impacts, an abbreviated RAP is prepared based on the existing Compensation and Resettlement Policy Framework (CRPF) that has been updated and be applied for the RAMP-II. The updated CRPF is not conflicting with the RGC's Law on Expropriation and other relevant policies. The abbreviated RAP is included:

- a. Brief description of the sub-project, location and its impacts;
- b. The baseline information and category of PAPs by degree and type of impacts;
- c. Policy Framework, Entitlement, allowances, and assistances;
- d. Consultation with PAPs and Grievance redress procedures;
- e. Institutional responsibilities for implementation and monitoring;
- f. Resettlement cost and budget; and
- g. A time-bound action plan for implementation.

2. BASELINE INFORMATION AND CATEGORY OF PAPS BY DEGREE AND TYPE OF IMPACTS

12. No acquisition of land and house relocation resulted from the Sub-project as the side drainage will be constructed within the existing road right of way. No impact on any permanent and large-scale structure or high value tree located in the rural areas where the side drainages are proposed. 78 households located in small urban centers along NR7 were identified to be affected because their following assets would need to be either removed or temporary relocated: stalls (23), extended roof (47), barber shop and gasoline stand (4), single brick wall (1) and private owned trees (3). Majority of affected structures are steel roof extended from the main house or shop and small stall of 1m by 1m easily to shift back. Number of commercial and advertisement signboards and approximately 8,902m² of concrete frontcourt will also be affected. Households who have business along the NR7 will also be disrupted during the construction and consequently their daily income may be slightly decreased.

13. Discussion with project engineers during site visit from 9th to 11th October 2014 concluded that the identified impacts would be further minimized by reducing soil cutting slop proportion during the construction and construction period at location where impact existed would be reduced to 3-5 days and would allow for temporary access to the business outlets.

14. All 78 have their business under the affected structure. They are running small retail shop (23), cottage restaurant (1), phone shop (2), barbershop (2), cake stall (25) and other small business (25). All AHs have their sources of income from the affected structure.

15. There are 118 people living in the 25 surveyed households. In average there are 4.7 people per household, equal with national average of household size of 4.7. Average age of head of household is 50, the youngest reported age is 26 and the oldest reported age is 72. According to observation majority of AHs have middle level income. However, reported household income is \$142 per month in average. This figure may not represent the total household income but in fact reported income from the business operating under the affected structure. Majority of AHs have more than a source of income. The lowest reported income is \$40 per month where the highest one is \$500 per month. 8 AHs are female-headed household but having support from their children. No single AH reported as poor and/or vulnerable household.

16. All AHs reported as Khmer ethnicity. Thus, no indigenous people or community is living along the NR7. For precautionary purposes, Indigenous People Development Framework (IPDF) applied under the RAMP is updated for the RAMP-II.

17. Below table summarize baseline information of AHs and category of AHs by degree and type of impact.





Table 2.1: Baseline information of Surveyed AHs, Category of AHs by Degree and Type of Impacts



KP to KP	Village	HH Code	HH Head	HH Size	No. Female	Occupation	Monthly income \$	No. Income Earner	Female Headed N/Y	Poor N/Y	Ethnic Group	Affected Assets	Vol. cont. (N/Y)
136-137	Slab Kdaong	05	Pou Bunthan	3	2	2 retailers	100	2	N	N	Khmer	Extended steel roof (4m x 0.5m)	Y
136-137	Slab Kdaong	06	Thong Phan	5	3	2 retailers	50	2	Y	N	Khmer	Extended steel roof (4m x 0.8m)	Y
136-137	Slab Kdaong	07	Chhit Sokheang	5	1	1 retailer	100	1	N	N	Khmer	Extended steel roof (4m x 0.8m)	Y
168-170	Porong Lech	08	Khat Sophon Neary	4	3	1 teacher 1 retailer	150	2	Y	N	Khmer	Extended steel roof (4m x 1.5m)	N (cash comp.)
168-170	Porong Lech	09	Toun Khemra	4	3	2 retailers	100	2	N	N	Khmer	Extended steel roof (4m x 1.2m)	Y
207-209	Songkum Meanchey	10	Sim Sitha	4	2	2 retailers	50	2	N	N	Khmer	Extended steel roof (3m x 0.8m)	Y
200-202	Samrong Tbong	11	Not meet owner									Stall (3m x 3m): shift back	
200-202	Samrong Tbong	12	Kov Kuy	5	1	2 retailers	70	2	N	N	Khmer	Extended steel roof (3m x 1m)	Y
200-202	Samrong Tbong	13	Im Chann	2	1	1 phone shop	90	1	N	N	Khmer	Extended steel roof (3m x 1m)	Y
200-202	Samrong Tbong	14	Not meet owner									Brick fence 10cm = 1m x 2m	
195-198	Da	15	Not meet owner			Phone shop						Extended steel roof (7m x 1m)	
195-198	Da	16	Meng Kang	5	3	1 retailer	50	1	N	N	Khmer	Extended steel roof (4.6m x 1m)	Y
195-198	Da	17	Mao Khen	4	2	2 retailers	300	2	Y	N	Khmer	Extended steel roof (4.6m x 1m)	Y
195-198	Da	18	Ly Sokheng	4	3	1 retailer	40	1	Y	N	Khmer	Extended steel roof (6m x 1m)	N (cash comp)
195-198	Da	19	Not meet owner									Extended steel roof (2m x 1m)	
177-180	Mongkul Chey	20	Uth Sophanna	1	0	Assistant Doctor	500	1	N	N	Khmer	Extended steel roof (9m x 2m)	Y




KP to KP	Village	HH Code	HH Head	HH Size	No. Female	Occupation	Monthly income \$	No. Income Earner	Female Headed N/Y	Poor N/Y	Ethnic Group	Affected Assets	Vol. cont. (N/Y)
177-180	Peuk	21	Sin Sokleng	6	4	2 retailers	60	2	Y	N	Khmer	Extended steel roof (7m x 1m)	Y
188-189	Krek Tbong	22	Taing Mov	2	1	2 retailers	100	2	N	N	Khmer	Extended steel roof (4.7m x 1m)	Y
168-170	Po Rong	23	Soch Oun	11	6	2 retailers 2 farmers 1 barber stall	50	4	N	N	Khmer	Wooden barber stall 2m x 2.5m: shift back	Y
168-170	Steung	24	Ea Kimlean	2	1	2 retailers	500	2	N	N	Khmer	Extended steel roof (4.5m x 1m)	Y
168-170	Steung	25	Chann Rotha	3	1	1 taxi driver 1 retailer	50	2	N	N	Khmer	Extended steel roof (4.5m x 1m)	Y
168-170	Steung	26	Taing Hang	5	3	2 veg retailer	100	2	N	N	Khmer	Extended steel roof (10m x 1m)	Y
168-170	Steung	27	Heng Sokheang	7	2	2 retailers	100	2	N	N	Khmer	Extended steel roof (5m x 1m)	N (need remove assistant)
168-170	Steung	28	Thun Saroeun	6	2	2 medicine retailers	50	2	Y	N	Khmer	Extended steel roof (4m x 1m)	Y
168-170	Kandal Kaong	29	Ung Chea	5	2	2 retailers	350	2	N	N	Khmer	Extended steel roof (4m x 1m) Barber stall 2m x 2m need shift back Brick counter = 4m	Y




Table 2.2. Types of Impact by Road Section




No.	Location name	Station		Off set	Length (m)	Type of drainage	Types of Impacts	Photo
		From	To					
1	Thnol Totoeung	136+000	137+270	LHS	1270.0	Proposed RCP, MH, Curb	3 extended steel roof (4m x 0.5m, 4m x 0.8m, 4m x 0.8m)	




No.	Location name	Station		Off set	Length (m)	Type of drainage	Types of Impacts	Photo
		From	To					
							2 large and 2 small mango and 1 large jackfruit	
2		136+000	137+270	RHS	1270.0	Proposed RCP, MH, Curb	1 mango	
3		139+000	139+750	RHS	750.0	U-drain	No impact	
4		139+000	139+900	LHS	900.0	U-drain	No impact	
5		140+400	140+700	LHS	300.0	U-drain	No impact	
6		140+400	140+700	RHS	300.0	U-drain	No impact	
7	Soung	143+350	144+035	LHS	685.0	Proposed RCP, MH, Curb	No impact	
8		143+350	144+035	RHS	685.0	Proposed RCP, MH, Curb	No impact	
9	Soung	144+035	146+339	LHS	2304.0	Cleaning drainage existing	No impact	
10	Soung	144+035	146+276	RHS	2241.0	Cleaning drainage existing	No impact	


No.	Location name	Station		Off set	Length (m)	Type of drainage	Types of Impacts	Photo
		From	To					
11		146+276	146+844	RHS	568.0	Proposed RCP, MH, Curb (Drainage already installed)	No impact	
12		146+339	146+844	LHS	505.0	Proposed RCP, MH, Curb (Drainage already installed)	No impact	
13	Khnar market	155+050	156+050	LHS	1000.0	Good condition, no need action	No proposal	
14		155+050	156+050	RHS	1000.0	Good condition, no need action	No proposal	
15	Steung market	168+800	170+000	LHS	1200.0	Proposed RCP, MH, Curb	2 extended steel roof (4m x 1.5m and 4m x 1.2m) 1 barber shop wood with steel roof (2m x 2.5m) need to move temporary	
16		168+800	170+000	RHS	1200.0	Proposed RCP, MH, Curb	Market: 24 extended steel roof (4m x 1.5m x 24 units) 1 barber shop with steel roof (2m x 2m) need to shift back	

No.	Location name	Station		Off set	Length (m)	Type of drainage	Types of Impacts	Photo
		From	To					
17	Krek	172+200	173+000	LHS	800.0	U-drain	A 2.5m by 6m stall with steel roof located 2m from the road	
18		172+200	173+000	RHS	800.0	U-drain (New double U drain was installed 1290m+1350m)	No impact	
19	Chimorn market	177+690	178+800	LHS	1110.0	Cleaning existing drainage		
20		177+690	180+000	RHS	2310.0	Proposed RCP, MH, Curb, or U-drain	1 extended steel roof (8m x 1m) 4 public trees	
21		178+800	180+000	LHS	1200.0	Proposed RCP, MH, Curb, or U-drain		

No.	Location name	Station		Off set	Length (m)	Type of drainage	Types of Impacts	Photo
		From	To					
22	Ji Paing Village	187+075	188+150	LHS	1075.0	Proposed RCP, MH, Curb, or U-drain	<p>A stall with steel roof 5m located 2m from road (Metfone)</p> <p>A 4m extended steel roof located 1m from road (fuel stall)</p>	
23		187+075	188+150	RHS	1075.0	Proposed RCP, MH, Curb, or U-drain	1 extended steel roof (4.7m x 1m)	
24		195+450	198+140	LHS	2690.0	Proposed RCP, MH, Curb, or U-drain U Drain is installing	<p>Proposed U shape by chief of commune</p> <p>No impact</p>	
25	Dar market	195+450	198+140	RHS	2690.0	Proposed RCP, MH, Curb, or U-drain	<p>11 extended steel roofs (4m x 1m)</p> <p>2 extended steel roof (4m x 0.5m)</p> <p>1 extended steel roof (4.6m x 1m)</p> <p>New 1 extended steel roof 4m located 2m from road</p>	

No.	Location name	Station		Off set	Length (m)	Type of drainage	Types of Impacts	Photo
		From	To					
26	Somroung market	200+328	201+750	LHS	1422.0	Proposed RCP, MH, Curb, or U-drain	Single brick wall (1m x 2m)	
27		200+450	201+750	RHS	1300.0	Proposed RCP, MH, Curb, or U-drain	2 extended steel roof (3m x 1m) 1 stall with steel roof (3m x 3m) need to shift back	
28		205+700	206+200	LHS	500.0	Proposed RCP, MH, Curb	No impact	
29	Memut	207+000	208+550	RHS	1550.0	Proposed RCP, MH, Curb, or U-drain	1 gasoline stand (3m x 0.8m) Market has existing drain, propose shallow gutter (open flow)	
30		207+090	207+585	LHS	495.0	Proposed RCP, MH, Curb, or U-drain	No impact	

No.	Location name	Station		Off set	Length (m)	Type of drainage	Types of Impacts	Photo
		From	To					
31		207+686	208+550	LHS	864.0	Proposed RCP, MH, Curb, or U-drain	No impact	
32		210+100	211+000	LHS	900.0	Proposed RCP, MH, Curb, or U-drain	No impact	
33		210+100	211+000	RHS	900.0	Proposed RCP, MH, Curb, or U-drain	No impact	
34		230+817	231+300	LHS	483.0	Proposed RCP, MH, Curb	No impact	
35	Snoul	254+454	254+819	RHS	365.0	Cleaning drainage existing	No impact	
36		255+000	255+450	LHS	450.0	U-drain	No impact	
37		255+819	256+325	RHS	506.0	U-drain	No impact	

No.	Location name	Station		Off set	Length (m)	Type of drainage	Types of Impacts	Photo
		From	To					
38	Kratié province	333+938	334+275	LHS	337.0	U-drain	No impact	
39		333+938	334+275	RHS	337.0	U-drain	No impact	
40		334+275	334+412	LHS	137.0	U-drain	No impact	
41		334+471	334+660	RHS	189.0	U-drain	No impact	

Note: The above Table indicates Type of Impacts by Road Section is updated during the field visit conducted on 17th December 2015 (one year after the ARAP is prepared). Number of impact is increased by two extended roof and two stalls but reduced by one extended roof and 5 trees.

Table 2.3. Summary of Impacts by Type and Number of Affected Households

No.	Types of impacts	Unit	Quantity	No. of AHs
1	Concrete forecourt	M ²	8902 est.	Based on actual number during construction
2	Extended steel roof	M ²	238.5	47 AHs need to trim 1-1.5 m
3	Barber shop	M ²	9	2 AHs (wood wall and steel roof)
4	Stall	Stall	23	23 AHs need to shift back
5	Gasoline stand	Stand	2	2 AHs need to shift back
6	Single brick wall (fence)	M ²	2	1 AH
7	Tree	Tree	5+4	3 AHs + 4 public tree
8	Access to business	Count	To be identified	Based on actual number during construction
9	Commercial and advertisement sign	Count	To be identified	Based on actual number during construction

18. **Extended roof** refers to light structure consisted of column and roof without wall extended from main house. In the Sub-project all extended roofs are made of steel roof, wood or steel frames/columns and earth or concrete slab for ground.

19. **Stall** or booth refers to light structure consisted of four columns with roof but without wall and rooted to the ground. However, it is easily to remove without use much force. In the Sub-project all stalls are made of steel frames or thatch roof, wood columns and earth or concrete slab for ground.

3. POLICY FRAMEWORK, ENTITLEMENTS, ALLOWANCES, AND ASSISTANCES

3.1 Compensation and Resettlement Policy Framework (CRPF)

20. This RAP is prepared in line with CRPF for the RAMP-II. Given the similar nature of this RAMP-II as compared to the original RAMP, the Project, the CRPF applied under the original project remains relevant and applicable. The CRPF is updated for with lessons learned from the original project implementation and key provisions of the Law on Expropriation 2010 incorporated. The updated CRPF is largely consistent with the key principles of the Law on Expropriation, applicable for public physical infrastructure projects served for public interests. It will be applied to all subprojects financed by Government and World Bank to address adverse social impacts that may result from involuntary acquisition of assets and changes in land use and includes provision for compensation and rehabilitation assistance. If land donation is involved the Framework for Resettlement and Acquisition of Land and Assets (FRALA) shall be applied.

3.2 Framework for Resettlement and Acquisition of Land and Assets (FRALA)

21. As mentioned above, the FRALA is developed and applicable to RAMP-II, in order to address the issue of voluntary land donation under the project. This is because it was found to be difficult during project implementation for the RAMP-II to completely eliminate the need for acquisition. FRALA defines the terms and provides guidance for voluntary acquisition of land and/or other assets (including restrictions on asset use) caused by the implementation either through contribution or with compensation by communities and establish principles and procedures to be followed to ensure equitable treatment for, and rehabilitation of, any person adversely affected by project implementation. FRALA thus allows for acquiring assets through the following two methods:

22. **Voluntary Contributions:** Community members have the right to make a contribution of their land or other assets, without seeking or being given compensation. This can often be justified because the road rehabilitation will either increase the value of the remaining property or provide some other direct benefit to the affected people. Voluntary contribution is an act of informed consent. Implementing agencies must assure that voluntary contributions are made with the prior knowledge on the part of the person who would donate assets that other options are available, and are obtained without coercion or duress. Proposals including voluntary contributions will not be submitted for approval where they would significantly harm incomes or living standards of individual owners or users (the size of land contributed on a voluntary basis should not exceed 5% of that individual's total land holding; the affected structure shall be minor and easily to repair with minimum expenses; the affected tree shall not be income-making tree; and disturbance to business shall be less than 5 days).

23. **Voluntary Contributions with Compensation:** Persons who contribute their land or other assets have the right to seek and receive compensation (the subproject grant cannot be used to pay compensation). In such cases, Project authorities will ensure that the following means of compensation, as applicable, are agreed upon and provided before works are undertaken:

- a. Replacement of land with an equally productive plot or other equivalent productive assets;
- b. Materials and assistance to replace fully solid structures that will be demolished;
- c. Replacement of damaged crops, at market value;

- d. Other acceptable in-kind compensation.

3.3 Voluntary Contribution

24. Structures and trees located within the COI of 15m from the road centerline have been cleared and compensations were paid to the AHs during Phase 1 road rehabilitation in 2002-2005. MPWT will not re-compensate for structures built within COI of 30m after the cut-off date established in 2002. Meeting with members of commune councils consisted of chiefs of commune and village located along the NR7 confirmed the compensation payment during 2002 and that no more cash compensation to be paid for structures and trees that re-built and re-grew within the COI of 30m because it would encourage people to further encroach the ROW. However, both MPWT and commune councils agreed that vulnerable AHs and AHs who would be severely affected their livelihood should receive assistance from the project and that concrete frontcourt should be replaced to the same existing condition as it is part of urban beautification and hygienic practice. In addition, if construction, in any part including borrowed pit, is expanded beyond 15m from road centerline but within the ROW the affected assets shall be compensated and other assistance with be applied.

The outcomes of the screening process conducted in November 2013 indicated that people living along the NR7 are happy with the project. 78 households were identified having their structures, stalls, and trees affected by the construction of side drainage. 22 out of 25 surveyed AHs (4 AHs could not be met) voluntarily contribute the affected portion to the project and they agreed to remove their affected structure once they receive notification for removal. Other 2 surveyed AHs requested for cash compensation for the affected structure and an AH request for labor assistance for removal.

3.4 Special Assistance for Vulnerable AHs

25. Not applicable as there is no vulnerable AHs.

Table 3.1. Entitlement Matrix for the affected households

No.	Type of Lose	Applicable	Entitled Person	Compensation	Implementation Issues
1	Land	N/A			If construction require physical displacement AH will received full compensation and rehabilitation assistance
2	House	N/A			
3	Extended roof	48 AHs	Owner	No compensation and AHs are requested for voluntary contribution with thumbprint on voluntary contribution form	Structure need to trim about 1-2 meters with minor damage and can be repair after construction of the drainage.
4	Stall, stand and single brick wall	28 AHs	Owner	No compensation and AHs are requested for voluntary contribution with thumbprint on voluntary contribution form	Structure is temporary and easy to remove with little damage.
5	Barbershop	2 AH	Owner	No compensation and AHs are requested for voluntary contribution with thumbprint on voluntary contribution form	Contractor shall minimize the impact using alternative soil excavation technique.
6	Commercial/ad sign	Many	Company or Party owner	No compensation and owners are requested relocating	MPWT shall inform to the owners in writing for relocation prior to the construction works
7	Concrete court	8902 m ² (est.)	Owners	No compensation but will be replaced by the project to the same condition	Contractor shall minimize the impact and shall repair concrete forecourt to the existing or better condition after backfilling the soil
8	Tree	3 AH	Owner	No compensation and AHs are requested for voluntary contribution with thumbprint on voluntary contribution form	Contractor shall use alternative soil excavation technique in order to avoid cutting and replacement of the trees.
9	Lose of access to business	At market	Owner	No compensation and AHs are requested for voluntary contribution with thumbprint on voluntary contribution form	Contractor shall provide temporary access to business stall and complete his/her work no later than 3-5 days
10	Special assistance to vulnerable AHs	None			

PUBLIC INFORMATION, CONSULTATION AND GRIEVANCE REDRESS PROCEDURES

4.1 Policy Requirements

26. CRPF requires the project authorities be responsible for public consultation and public information dissemination. Consultations and public participation would be carried out as an ongoing process throughout project planning, design and implementation stages. Preparation of appropriate documents and planning and implementation for the acquisition of land and other assets will be carried out in consultation with the PAPs and the PAPs will receive prior information of the compensation, relocation and other assistance available to them including:

- a. The relevant details of the project;
- b. The resettlement plan and various degrees of project impact;
- c. Details of entitlements under the RAP and what is required of PAPs in order to claim their entitlements;
- d. Compensation process and compensation rates, if any;
- e. Implementation schedule with a time table for the delivery of entitlements; and
- f. Information concerning grievance procedures and how to use them.

27. The project authorities would also provide a detailed explanation of the grievance process and enlist the help of village leaders and other influential community officials in encouraging the participation of the PAPs in resettlement activities. Finally, the project authorities shall attempt to ensure that all vulnerable groups including indigenous peoples/ethnic minorities understand the process and that their needs are specifically taken into consideration.

28. Public participation is performed and information is made available during both preparation and implementation of the RAP and should include, at a minimum, public information booklet, community meetings and television and radio reports.

4.2. Public Consultation during Planning and Implementation of ARAP

4.2.1 Public Consultation During Planning

29. Public consultation has been conducted twice; one is during the screening for environmental and social safeguard and second is during census and baseline survey for resettlement planning. The first consultation was to seek for public support for the Project and informed them about the project objectives and potential impact both positive and negative. The second consultation is to seek for voluntary contribution of what they would be potentially affected during the construction.

30. At the first stage of consultation conducted in November 2013, 919 potential project affected households living along the NR3 and NR7 and members of commune councils were met and consulted. All consulted people viewed that the project would have positive impact on their community and they would support the project and were happy to participate in the project through voluntary contribution to the certain degree of impact on their structure and/or tree. At the second stage conducted in October 2014, each AH were informed about the scope of impact on their structure and trees and asked if they would voluntarily contribute to the Project.

31. For Package 2, 3, and 4, 78 households were identified having their structures, stall and trees affected. Each AH was asked if he/she would voluntarily contribute to the Project the affected structure and trees. 22 out of 25 surveyed AHs agreed to voluntary contribution. Other 2 AHs requested for cash compensation for the affected structure and another one requested for labor assistance for removal. Apart from consultation with AHs 2 commune councils were also consulted at the commune halls (totally 14 persons met). Members of commune councils were informed about the project and potential impact, asked if they have experienced with resettlement and sought for opinion if the Project should compensate for loss of structure and tree. They all were very happy about the project with strong support and commit to fully cooperate. They requested to the Project authority not to compensate in cash for affected structure and trees as it has been compensated during the Phase 1 road rehabilitation; structures were temporary in conditions; and it would encourage more people to encroach the ROW. However, they welcomed if the Project can provide labor assistance for removal.

32. Below is List of public meetings conducted in October 2014 during census and baseline survey.

Table 4.1: List of Public Consultation, Location and Number of Participants

No.	Meetings	Location	Date	# of Participants
1	Meeting with Andong Memot Commune Council	Memot Commune Hall	10 Oct 2014	10 including 1 chief of commune, 5 members and 4 chiefs of village
2	Meeting with Snoul Commune Council	Boeng Soul Commune Hall	10 Oct 2014	4 including 1 assistant chief of commune and 3 chiefs of village
3	Meeting with Da chief of commune	His house	11 October	1
4	Meeting with 25 affected persons	Along NR7	9-11 Oct 2014	25 persons

4.2.2 Public Consultation During Implementation

33. Implementation of ARAP shall be closely linked with civil work construction schedule. It shall not be commenced so early because traditionally people will not remove their structure until they see the civil work approaching or they will move back to the same place if they do not see the construction activities happened sooner after they moved away. Two months before the construction commencement Commune Resettlement Sub-committee (CRS) with assistance from the Project's management team and safeguard specialist conduct public meeting and consultation. At the meeting APs shall be informed about the project benefit, potential impact, and their entitlement under the CRPF and ARAP. The public information booklet (PIB), see Annex 1, will be distributed to every APs and content of it will be explained to APs. APs will be allowed to ask question and the project management will answer to every questions that are relevant.

4.2.3 Public Participation In The Form of Voluntary Contribution

34. APs have the right to make a voluntary contribution of their affected assets, structures and trees without seeking or being given compensation. This can be justified as the rehabilitated road will likely increase the value of the reaming property and their income. They shall also be informed about their entitlement for any compensation and assistance i.e. labor and materials replacement. Vulnerable AHs will be taken care of and special assistance will be given including labor for removal and reparation of damage, material replacement and a month living allowance. The Project Management shall clearly inform the APs that they have

right to voluntarily contribute or not to voluntarily contribute their affected assets and also have right to claim for project assistance if they want to. In the event if the PAPs opt for voluntary contribution of their affected assets without seeking compensation, an agreement shall be prepared and signed by the both head of PAH and his/her spouse and the project authority for future references and record.

35. After the public meeting and consultation, CRS with assistance from the Project's safeguard specialist and ESO officer will go house to house to discuss and get the agreement on voluntary contribution signed, see Annex 2: agreement form. However, must bear in mind that voluntary contribution is an act of informed consent. Thus they must assure that voluntary contributions are made with the prior knowledge on the part of the person who would donate assets and that other options are available, and are obtained without coercion or duress.

36. Members of CRS involved in ARAP implementation will receive a one-day training on CRPF, ARAP implementation process, and grievance redress procedure. Project's safeguard specialist will conduct the training together with ESO officer.

4.2.4 Disclosure

37. The Bank's Disclosure Policy requires that safeguard-related documents be disclosed before appraisal: (i) at the InfoShop and (ii) in country, at publicly accessible locations and in a form and language that are accessible to potentially affected persons. In this respect, the approved ARAP version will be uploaded to the World Bank's InfoShop and the MPWT website. The ARAP will be translated into Khmer language and a copy of the translated Khmer version will be posted at communes where there are affected households.

4.3 Grievance Redress Procedure

38. A Grievance Redress Committee (GRC) will be established at provincial level and chaired by provincial governor or his/her designated deputy governor. Members are representative from districts, communes and villages where AHs exist. A representative of a local NGO will also be appointed as an independent member. The objective is to resolve complaints as quickly as possible and at the local level through a process of conciliation; and, if that is not possible, to provide clear and transparent procedures for appeal. All AHs will be made fully aware of their rights, and the detailed grievance redress procedures will be publicized through an effective public information campaign.

39. The grievance redress process includes four stages. There are three stages before complaints may be elevated to a court of law as a last resort.

- a. First stage: APs will present their complaints and grievances to the Commune Resettlement Sub-committee (CRS), if he or she wishes, to the nominated NGO working on the RGC. The NGO will record the complaint in writing and accompany the AH to meet the Commune Resettlement Sub-Committee. The Sub-Committee will be obliged to provide immediate written confirmation of receiving the complaint. If after 15 days the aggrieved AP does not hear from, or if the AH is not satisfied with the decision taken in the first stage, the complaint may be brought to the District Office.
- b. Second stage: The District Office has 15 days within which to resolve the complaint to the satisfaction of all concerned. If the complaint cannot be solved at this stage, the District Office will bring the case to the Provincial Grievance Redress Committee.

- c. Third stage: The Provincial Grievance Redress Committee meets with the aggrieved party and tries to resolve the situation. Within 30 days of the submission of the grievance, the Committee must make a written decision and submit copies to the Project Implementing Authority (IA) and the AH.
- d. Final stage: If the aggrieved AH does not hear from the Provincial Grievance Redress Committee or is not satisfied, he/she will bring the case to Provincial Court. This is the final stage for adjudicating complaints. The Court must make a written decision and submit copies to IA and the AH. If any party is still unsatisfied with the Provincial Court judgment, he/she can bring the case to a higher-level court.

40. The IA will shoulder all administrative and legal fees that will be incurred in the resolution of grievances and complaints. Other costs incurred by legitimate complaints will also be refunded by the Project if AHs win their case.

41. In order not to delay the construction works caused by grievance redress process AHs may be requested removing their affected structures or trees away from construction area and the IA will fully follow the decision made by the Grievance Redress Committee or the court. If decision requires paying full compensation to AH, IA must do so.

42. In addition, for effective work, the ARAP will include a budget line for grievance redress i.e. per diem and transport of the GRC's members.

5. INSTITUTIONAL RESPONSIBILITIES FOR IMPLEMENTATION AND MONITORING

5.1 Ministry of Public Works and Transport and Its Provincial Department

43. The Ministry of Public Works and Transport (MPWT) is responsible for planning and implementation of the project. As the project implementing agency, the MPWT will be responsible for, at a minimum, the following resettlement activities:

- a. Carry out all necessary surveys and field investigations and preparation of necessary documents;
- b. With assistance from other relevant agencies and local authorities, implementation of resettlement activities in accordance with the approved ARAP;
- c. Address all deficiencies identified in resettlement implementation;
- d. Ensure timely allocation of resources and budgetary provisions, and process compensation claims of PAPs to ensure that the same are paid in time as planned; and
- e. Supervise and monitor ARAP implementation.

44. Its provincial department of public works and transport will appoint a resettlement focal person for ARAP implementation and related issues that may arise during construction of civil work. He/she will work very closely with commune resettlement sub-committee, project safeguard specialist, and contractor and reports all related issues to relevant stakeholders for immediate action especially the complaint from APs if any.

5.2 Commune Resettlement Sub-committee

45. In commune where AH exist, an ad-hoc Commune Resettlement Sub-committee (CRS) will be established, chaired by the Commune Chief (or designated representative). The membership of CRS will include commune and village representatives; representatives of AHs for subprojects; and a resettlement focal point from each provincial department. In order to address issues of vulnerable AHs adequately, the membership of the CRS will include female and, as relevant, ethnic minority representatives¹. IA will assist in the formation of CRS and train them on the CRPF and RAP.

46. The roles and responsibilities of the CRS, under guidance of the project safeguard specialist, include:

- a. Conduct field assessments, based on final drainage drawings, of subprojects to confirm that there would not be any involuntary resettlement, and collaborate with provincial resettlement focal point on finalization of voluntary contribution form.
- b. Organize all activities for public disclosure of information and consultations with AHs associated with the final drainage drawings, voluntary contribution of affected assets, and distribution of the project PIB.
- c. Collect thumbprint using voluntary contribution form from all AHs for non-significant impacts. Any significant impact will report to IA for consideration including alternative drainage design or compensation.
- d. Receive, hear and resolve the complaints and grievances of AHs, preferably through a process of conciliation.

¹ For example: (i) female and/or Cham Commune Councilors; (ii) designated Gender Focal Points (GFP) at the commune levels; (iii) female and Cham members of Village Development Committees (VDC); and, (iv) AH representatives that are members of poor households, women, including heads and/or members of AH households and, as relevant, representatives from Cham households or other ethnic minority households.

- e. Coordinate with and assist MPWT to prepare update ARAP for subprojects involving involuntary resettlement and/or voluntary contribution report.
- f. Coordinate with and assist MPWT to implement ARAP by coordinate with schedules for civil works.
- g. Cooperate when provincial resettlement focal points and safeguard specialist to conduct monitoring and evaluation.

5.3 Internal Monitoring

47. The Environmental and Social Office (ESO) would appoint adequate full time staff to monitor the process of resettlement in collaboration with CRS. In order to assist with this monitoring, the ESO shall obtain and maintain appropriate baseline data prior to the resettlement impacts. The monitoring staff will submit periodic progress reports to the involved authorities for inclusion in the progress report. The main objective of the reports is to determine whether the resettlement is effective and to make the needed recommendations for change. The monitoring staff will be present in the field as well as at every meeting related to resettlement. Under the RAMP-II, training will be provided to strengthen his/her monitoring and reporting on the resettlement, social impacts and mitigation measures.

5.4 External Monitoring

48. The resettlement impacts are minor. However, to have an independent view on the implementation of ARAP an external social safeguard specialist (SSS) shall be engaged on the intermittent basis (max. 90 days input). He/she will be responsible for:

- a. Periodic monitoring the process of resettlement;
- b. Assisting in updating ARAP, if required;
- c. Preparing voluntary contribution report;
- d. Conducting training to ESO staff in charge of resettlement issue, GRC members and CRS.

49. The SSS would be provided full access to project documents and database to facilitate monitoring process. The safeguard specialist will prepare periodic monitoring reports for submission to the RAMO of MPWT as well as to the World Bank. Annex 3 is Terms of Reference for Social Safeguard Specialist.

50. In the event monitoring by either the internal or external monitor shows that PAPs are not receiving entitlements due to them, or there are other problems in implementation in accordance with the ARAP, then the project authorities will take, on a priority basis, all steps necessary to rectify the situation and ensure compliance with a RAP.

5.5 Evaluation

51. There will be no ex-post evaluation of resettlement implementation to be conducted since the Sub-project have no land acquisition and no significant impact on livelihood of the APs but in turn will improve their livelihood through improved environment and hygiene and better access to their business.. However, the ESO under the Department of Planning and Administration of the MPWT and the Bank's task team will be monitoring and assessing the implementation of the ARAP.

5.6 Capacity Training

52. Members of CRS and GRC will take a one-day capacity training for RAP implementation. The training venue shall be at convenience to the participants. Trainee will be provided with lunch and per diem, transport fee. The cost of the training will be included in resettlement budget. The content of the training will be included:

- a. Objectives and scope of the project
- b. Compensation and resettlement policy framework
- c. Full content of the ARAP including entitlement, institutional responsibilities, and monitoring
- d. ARAP implementation process
- e. Grievance redress procedure (how to handle complaint)

6. RESETTLEMENT COST AND BUDGET

53. The IA shall ensure sufficient fund for resettlement activities as indicated in the below table. In case of overruns due to unforeseen circumstances or delays, the project will allocate additional funds as necessary.

6.1 Resettlement Costing

54. Necessary funds for planning and implementation of ARAP will be provided by the project. The implementing agencies will provide for all costs related to mitigating adverse social impacts based on budgetary requirements established in the ARAP as detail in below table. There are two cost components including resettlement cost and other cost. Grand total is estimated at **\$29,700.00**. All of these costs are to be a part of the total project cost.

55. Resettlement costs are included cost for replacement of concrete forecourt and special assistance to vulnerable AHs if can be identified during civil work. Cost for replacement of concrete forecourt was already included in the Project Bidding Document. Thus, there is no resettlement cost. At present, impacts identified are potential only. The actual impact can only be identified during the setting out and excavation work. Thus, the resettlement cost, if occur, shall be considered project related issues and be part of Environmental Mitigation Plan (EMP) and only actual damage/impact will be compensated.

56. Other costs are included cost for internal monitoring and other administration, independent external monitoring, complaint handling and training to CRS and GRC. Due to no significant impact expense for internal monitoring and administration will be less, therefore, IA will use its own budget. Total other cost is estimated at **\$29,700.00**. This cost item shall be included in construction supervision package or other package to be discussed between the Government and the Bank.

Table 6.1. Resettlement Cost Estimate Broken Down by Types of Impact

No.	Items	Unit	Quantity	Comp. Rate	Amount
1	Replacement of concrete forecourt (include materials and labor)	M ²	Based on actual	Already included in Bidding Document	
2	Special assistance to vulnerable AHs	LS	-	50.00	-
A	Total Resettlement Cost (TRC): to be included in EMP budget				00.00
3	Internal Monitoring and other administrative cost	LS			IA own budget
4	Independent External Monitoring	Days	60.00	350.00	21,000.00
5	Grievance Redress	Days	45.00	50.00	2,250.00
6	Training (include transport and per diem for participant)	Days	3.00	500.00	1,500.00
7	Contingencies (20% of TRC)				4,950.00
B	Total Other Cost (TOC): to be included in construction supervision package or other related package				29,700.00
C	Grand Total (TRC + TOC)				29,700.00

57. The unit rate for concrete forecourt or slab includes cost for all materials plus labor but no tax is included. Current rate for similar work is \$7.5 to \$8 per m². We add \$0.5 for future inflation, totally \$8.5/m². Current non-skill labor is \$5 per person per day. To remove a stall or an extended roof it will require 2 persons for a half day of work.

6.2 Flow of Fund

58. The Royal Government of Cambodia, through Ministry of Economic and Finance will be responsible for financing the Project as well as resettlement activities specified in the ARAP. The IA, represented by MPWT will be in charge of ARAP implementation and payment for resettlement activities and assistance as specified in the ARAP. Fund will be approved and disbursed by IA (MPWT).

7. RAP IMPLEMENTATION SCHEDULE

7.1 Implementation Process

59. The draft RAP for NR7 was submitted to the World Bank in November 2014 for review clearance, but has been pending for one. The ARAP has been updated based on the field visit to the NR7 and PAHs conducted on December 17, 2015.

60. The (updated) RAP will be implemented immediately after its approval and provision of all compensation and assistance to the PAPs shall be completed 60 days prior to the commencement of the civil work.

61. Training will be conducted with members of CRS and RGC by ESO who is assigned for resettlement implementation. He/she will be assisted by the external SSS recruited specifically for the Project. Content of training will be included CRPF' objectives and principles, relevant policies and laws of the RGC, entitlement for compensation and assistance and complaint handling.

62. After the training, public information and consultative meeting will be conducted among the APs and APs will be informed about their impact and entitlement under the RAP. However, for this Sub-project APs will be requested for voluntary contribution of their affected assets provided that their impact is minor and will not be worsen their livelihood.

63. After the public meeting, the CRS with assistance from ESO staff and SSS will go house to house to identify and validate the impact and collect thumbprint for voluntary contribution. At this stage the SSS will observe if any AH will be severely affected his/her structure as well as his/her livelihood. If any, he/she shall immediately report to the IA so that CRPF will be fully applied.

64. After collection of thumbprint ESO staff will prepare voluntary contribution report including budget for RAP implementation and submitted to MPWT, within 7 days, for approval. It is expected that the budget can be disbursed within 30 days after submission of the report and request for budget.

65. If any AP disagrees to voluntary contribution his/her affected assets and request for project assistance in terms of cash or labor the IA shall look into the possible options as specified in the RAP. Past experience indicates that labor assistance can be provided through the contractor. At any case that AP disagrees to remove his/her structure from the construction area at all such case will need to go through the grievance redress procedure. Thus, construction work at that section to be suspended or continued will be the decision made by the GRC.

66. The agreed AHs shall be notified in writing the dated for removal of their affected structures and trees prior to the civil work approaching. After receiving written notification AHs shall take action within 7 days. AHs are entitled for labor assistance for removal if they need and IA shall fully cooperate and assist the AHs if they ask for.

67. Civil work can be commenced only in the area where affected structures, trees and other assets are removed or cleared. The contractor shall not cause any damage to the property or assets of any AH living closer to the construction site.

68. The SSS will conduct periodic site visit to monitor the RAP implementation and prepare resettlement progress report. The report will be submitted to MPWT and the Bank.

7.2 Implementation Schedule

69. The implementation schedule of the ARAP will be based on the construction schedule of the Sub-project. Affected structures, trees, and other assets shall be removed and cleared out of the construction site 7 days prior to commencement of the civil work construction. The specific implementation schedule is indicated in the below table.

Table 7-1: RAP Implementation Schedule for NR3

Item	Planned schedule
Approval of ARAP	December 2015
Training to CRS and GRC	60 days prior to civil work construction
Public information and consultative meeting with the leaflet to be distributed to all potential communities and PAHs for references	7 days after the training
Identify and validate the affected structures, trees and other assets and discuss and sign agreement for voluntary contribution of affected assets.	Next day after the public meeting (duration is estimated 7 days)
Prepared voluntary contribution report and request for budget for RAP implementation	7 days after completing collection of thumbprint
Budget disbursement	30 days after submission of report and request for budget
Payment of compensation and assistance if any	7 days after budget disbursed
Issue notification for removal to AHs	At least 7 days prior to civil work construction
Clear structures, trees and other assets by AHs	Within 7 days after receiving notification for removal
Handover to civil work	After 7 days of notification of removal
Regular internal and external monitoring by ESO and SSS	Periodic from the date of training to completion of civil work

Note: The project construction period is two years (2015 – 2016). Resettlement work should be completed section by section in accordance with construction schedule.

ANNEX 1: PUBLIC INFORMATION BOOKLET

Cover page



ROYAL GOVERNMENT OF CAMBODIA
MINISTRY OF PUBLIC WORKS AND TRANSPORT

PUBLIC INFORMATION ON RESETTLEMENT

Cambodia: Road Assets Management Project II
(Package 2, 3 and 4: National Road No. 7 from
Km136+000 at Thnal Totoeng in Tbong Khmom
Province to Km 300+000 in Kratie)

PUBLIC INFORMATION BOOKLET

Question 1: What is the Road Assets Management Project II Project, or RAMP-II?

Answer: The Royal Government of Cambodia (RGC) through the Ministry of Public Works and Transport (MPWT), is provided with the World Bank financing, implement a new Road Asset Management Project II (RAMP-II) for a period from 2016 to 2022. The RAMP-II will improve the climate resilience and longevity of about 218 km of National Roads 3 and 7 through the strengthening, repair and maintenance (through three-year performance based maintenance contracts) of road surfaces, and installation of about 90 km of side-drainage in flood prone areas along the roads. Package 1 is reconstruction of NR3 from Kampot town to Veal Rinh (junction with NR4) with total length of 54km. The scope of work is consisted of asphalt concrete (AC) overlay and upgrading the side drainage system including inlet and outlet structures. All works are limited within the existing constructed road.

Question 2: Who is in charge of implementing the Project Resettlement?

Answer: Ministry of Public Works and Transport (MPWT) will be responsible for planning and implementing all resettlement related activities. Environment and Social Office (ESO) of the MPWT will implement and monitor the resettlement plan for land, structures, crops and trees affected along the roads. Commune Resettlement Sub-committee (CRS) will be established in order to assist MPWT in planning and implementing the resettlement efforts.

Question 3: What types of benefit do we expect from the Project?

Answer: Of course there are significant benefits. The improvement of roads and side drainage will help to ease the transport of your products and the travel of the people. It will save travel time, increase efficiency, and provide cheaper transport cost in terms of transporting from urban and towns to villages. For side drainage, it will evacuate storm water, get rid of flood, and improve road pavement and hygiene in your community.

Question 4: Will the project activities affect us?

Answer: Construction of NR3 from Kampot to Veal Rinh will be on existing road alignment and side drainage within the right of ways will be located within 2m from the road pavement. Thus, there will be no land acquisition and no impact on your house except some roof structure extended too close to the road and also some trees.

Question 5: Can we reside within the remaining Right of Way (ROW)?

Answer: According to the Law on Road (2014) you cannot reside within the ROW. However, the Law on Road allows for temporary use of the ROW without impact on facilities and structures that served for road safety.

Question 6: Do I receive compensation for my loss of assets i.e. structure and tree?

Answer: The road was rehabilitated in 1999-2006 by MPWT and properties located within 15m from road centerline were compensated and necessary assistances were given to people who severely affected by the Project. For this project there will be no more cash compensation for loss of structure and trees. In return, the project will request to affected households to voluntarily contribute the affected structures and trees to the project. However, the project will provide special assistance to vulnerable AHs in order to make sure that they will not be severely affected by the project. All affected concrete forecourt will be repaired by the project to the same condition and quality or even better.

Question 7: When will be I informed about the removal of affected structure and/or tree?

Answer: Two months prior to civil work commencement you will be invited to the public meeting. At the meeting you will be clearly informed about the resettlement schedule step by step. You will also be notified in written letter at least 7 days prior to the civil commencement to remove your affected structure and or tree.

Question 8: Do I have right to complain about disagreements, compensation issues, resettlement or other related issues, if yes how?

Answer: Yes, you have right to lodge your complaint to Grievance Redress Committee (GRC) if you are unclear or unhappy with resettlement activities. The members of GRC at all time are ready to assist you. The attempt to redress your grievance will be at all level starting from village. You can lodge your verbal complaint to any member of the GRC (i.e. at village, commune or resettlement working group). The GRC will record and document your complaint and resolve it at all effort.

Question 9: How do we know if it [complaint] is unresolved or the objective of the Project is unaccomplished?

Answer: All Projects' activities will be monitored by ESO of MPWT and CRS. An Independent Monitor will conduct regular monitoring and evaluation of the project implementation, including consultation with APs. Quarter report will be prepared and submitted. Construction Supervision Consultant will also supervise the project activities through regular Mission.

Question 10: Have other documents available that provide additional information about the project and resettlement?

Answer: In this respect, the approved ARAP version will be uploaded to the World Bank's InfoShop and the MPWT website. The ARAP will be translated into Khmer language and a copy of the translated Khmer version will be posted at communes where there are affected households.

If you have further question or query please contact:

- Commune Resettlement Sub-committee, Focal Person: _____ Tel: _____
- Provincial Department of Public Works and Transport, Focal Person: _____ Tel: _____
- Ministry of Public Works and Transport, Focal Person: _____ Tel: _____

ANNEX 2: VOLUNTARY DONATION OR CONTRIBUTION FORM

Kingdom of Cambodia

Nation Religion King

(The Form for Properties Permission/Donation/Contribution for Sub-Project)

We, the permit persons/donators/contributors:

Name _____ Sex _____ Age _____ Occupation _____

spouse _____ Sex _____ Age _____ Occupation _____

Village _____ Commune/Sangkat _____ District/municipality _____ Province _____

We confirm that, we are voluntarily Permit to pass/donate/contribute the _____ of _____ (bush/tree /m²/lm)
Located in Village name

_____ Commune/Sangkat _____ District/municipality _____ Province _____

For the Subproject _____

We confirmed that the _____ is permitted /donated/contributed voluntarily for the construction of _____
for the public uses and we do not request for any compensations over the losses of the land and properties under this sub-project.

Type of Properties	Sizes m2/lm	Number of Trees	Others

Therefore, we hereby signed this certification as the proof of our decision.

Witnesses
(Neighbor)
prints

No.1: _____

Name and thumb prints

No. 2: _____

Name and thumb prints

No.3: _____

Name and thumb prints

Owner

Name and thumb

Head of household

and Spouse/Name and thumb
prints

Date _____

Date _____

Seen and Approved

Chief of Village

Commune/Sangkat

Seen and Approved

Chief of

ANNEX 3: CENSUS AND BASELINE SURVEY QUESTIONNAIRE

Road Assessment Management Project Additional Financing (RAMP-AF) Checklist for Recording Affected Assets: Land, Structures, Trees and Others

HH Code:			Name of HH:			Age:	
						Sex:	
Village:		Commune:		District:			
Province:		Package No.:		PK:	PK:		
HH Information							
1. HH Size (write):		<18	18-65	>65	3. Ethnic Group		
2. Age Group:	Male:						
	Female:						
HH Socioeconomics							
4. Monthly HH Income	USD:	5. No. of Income Earner:					
6. Occupation (write down)	Rank	Total	Male	Female	7. No. of married couple living in this house:		
a.	1						
b.	2						
c.	3						
8. Education (write)	Head of HH:				Spouse:		
9. HH status	a. Poor	b. Non-poor	10. DDP Poor?	a. Yes	b. No		
Record of Affected Assets							
11. Affected Land	Total Area (m ²)	Affected Area (m ²)		Hard Tile (after 2001)			
Residential				Yes	No		
Commercial				Yes	No		
Agricultural				Yes	No		
12. Affected Structures (type and function)	Total Area (m ²)	Affected Area (m ²)	Materials Used				
			Floor	Wall	Roof		
a.							
b.							
c.							
13. Affected Other Structure	No.	Size		Estimated cost in USD			
a.							
b.							
c.							
14. Affected Crops and Trees	Total	Small <3yr	Medium 3-5yr	Large >5yr			
a.							
b.							
c.							
15. Will you voluntarily remove your affected asset away so that the Government can construct the drainage?					a. Yes	b. No	
16. If no, What kind of assistance you need from the project?							
17. How many years have you been using this structure?			18. Did you receive compensation during Phase I road rehabilitation?			a. Yes	b. No
						a. Yes	b. No
19. Do you know what is right of way of this road?				Meters		b. No	
						b. No	
20. Do you know that you have no right to build structure within the ROW?				a. Yes		b. No	
Comment (write)				Photo of the affected structure attached here			
Signature of Interviewer & Date:							

ANNEX 4: LIST OF PERSONS MET AND CONSULTED

List of Participants

Road Asset Management Project (RAMP-II)

Commune: Memot

Date: 10th October 2014

No.	Name	Position	Village	Signature	Contact
1	Men Sam Ol	Commune chief	Memot		012357308
2	Krim Paong	Assistant to commune chief	Memot		012811722
3	Pech Sivon	Village chief	Masintek		092160632
4	Vat Kemhok	Village chief	Wat Tbong		012781498
5	Kim Chhan	Village member	Masintek		092125014
6	Hum Horn	Village vice chief	Memot Phsar		089851524
7	Keo Sarith	Village vice chief	Sangkum Meanchey Chas		
8	Im Noy	Village chief	Sangkum Meanchey		0729415005
9	Pan Vibol	Village chief	Sangkum Meanchey Thmey		0979121330
10	Heng Hen	Village chief	Memot Kandal		017780641
11	Ven Theara	Village vice chief	Memot Kandal		012480511
12	Siv Cham	Village chief	Memot Phsar		011447407
13	Ea Sophy	Consultant			011617766
14	Sea Sochivon	Consultant			0888185555
15	Yun Sokhen	Interviewer			078835058
16	Ham Made	Engineer			077677720
17	Chea Sarin	Consultant			012852507
18	Kin Mengse	Consultant			012967523

Snoul Commune

No.	Name	Position	Village	Signature	Contact
1	Ea Sophy	Consultant			011617766
2	Kin Mengse	Consultant			012967523
3	Chea Sarin	Consultant			012852507
4	Sea Sochivon	Consultant			0888185555
5	Ham Made	Consultant			077677720
6	Yun Sokhen	Interviewer			078835058
7	Yoeun Kimyeang	Assist to commune chief	Snoul commune		0976291609
8	Kim Khen	Village vice chief	Thpong		0977812876
9	Yeu Yean	Village chief	Kat Dey		0974672343
10	Chhean Savon	Village chief	Prek Kdey		0978480337
11	Long Noeun	Village chief	Kbal Snoul		012331673

List of Participants
Road Asset Management Project (RAMP-II)

ಬೆಂಗಳೂರು
1

Date: 10 / 10 / 2014

No.	Name	Position	Village	Signature	Note
1	ಗೌಡ ಸಿದ್ದೇಶ್	ಅಧ್ಯಕ್ಷ	ಬೆಂಗಳೂರು		012 357308
2	ಶಿವಾಜಿ ಅಭಿಷೇಕ	ಸಂಪನ್ಮೂಲ	ಬೆಂಗಳೂರು		022 899792
3	ಶೇಖರ್ ನರಸಿಂಹ	ಅಧ್ಯಕ್ಷ	ಬೆಂಗಳೂರು		096 16 0632
4	ಶೇಖರ್ ಸಿದ್ದೇಶ್	ಅಧ್ಯಕ್ಷ	ಬೆಂಗಳೂರು		012 381698
5	ಶೇಖರ್ ಕುಮಾರ್	ಸಂಪನ್ಮೂಲ	ಬೆಂಗಳೂರು		012 25014
6	ಬಿ.ಆರ್. ಬಾಲ	ಸಂಪನ್ಮೂಲ	ಬೆಂಗಳೂರು		089 851524
7	ಶೇಖರ್ ಅಭಿಷೇಕ	ಅಧ್ಯಕ್ಷ	ಬೆಂಗಳೂರು		
8	ಶೇಖರ್ ಅಭಿಷೇಕ	ಅಧ್ಯಕ್ಷ	ಬೆಂಗಳೂರು		012 944 5005
9	ಶೇಖರ್ ಅಭಿಷೇಕ	ಅಧ್ಯಕ್ಷ	ಬೆಂಗಳೂರು		097 9121 330
10	ಬಾಲಾಜಿ ಅಭಿಷೇಕ	ಅಧ್ಯಕ್ಷ	ಬೆಂಗಳೂರು		012 380844
11	ಬಾಲಾಜಿ ಅಭಿಷೇಕ	ಅಧ್ಯಕ್ಷ	ಬೆಂಗಳೂರು		012 48 0511
12	ಶೇಖರ್ ಅಭಿಷೇಕ	ಅಧ್ಯಕ್ಷ	ಬೆಂಗಳೂರು		011 444 4004
13	ಶೇಖರ್ ಅಭಿಷೇಕ	ಅಧ್ಯಕ್ಷ	ಬೆಂಗಳೂರು		011 6177 66
14	ಶೇಖರ್ ಅಭಿಷೇಕ	ಅಧ್ಯಕ್ಷ	ಬೆಂಗಳೂರು		088 8185555
15	ಬಿ.ಆರ್. ಅಭಿಷೇಕ	ಅಧ್ಯಕ್ಷ	ಬೆಂಗಳೂರು		078 835058
16	ಬಿ.ಆರ್. ಅಭಿಷೇಕ	ಅಧ್ಯಕ್ಷ	ಬೆಂಗಳೂರು		077 6777 20
17	ಶೇಖರ್ ಅಭಿಷೇಕ	ಅಧ್ಯಕ್ಷ	ಬೆಂಗಳೂರು		012 852507
18	ಬಿ.ಆರ್. ಅಭಿಷೇಕ	ಅಧ್ಯಕ್ಷ	ಬೆಂಗಳೂರು		012 867 523

List of Participants

Road Asset Management Project (RAMP-II)

ಬೆಂಗಳೂರು
1

Date: 10 / 10 / 2014

No.	Name	Position	Village	Signature	Note
1.	ಶೇಖರ್ ಅಭಿಷೇಕ	ಅಧ್ಯಕ್ಷ	ಬೆಂಗಳೂರು		011 6177 66
2.	ಶೇಖರ್ ಅಭಿಷೇಕ	ಅಧ್ಯಕ್ಷ	ಬೆಂಗಳೂರು		012 367523
3.	ಶೇಖರ್ ಅಭಿಷೇಕ	ಅಧ್ಯಕ್ಷ	ಬೆಂಗಳೂರು		012 852507
4.	ಶೇಖರ್ ಅಭಿಷೇಕ	ಅಧ್ಯಕ್ಷ	ಬೆಂಗಳೂರು		088 8185555
5	ಬಿ.ಆರ್. ಅಭಿಷೇಕ	ಅಧ್ಯಕ್ಷ	ಬೆಂಗಳೂರು		077 6777 20
6	ಬಿ.ಆರ್. ಅಭಿಷೇಕ	ಅಧ್ಯಕ್ಷ	ಬೆಂಗಳೂರು		078 835058
7	ಬಿ.ಆರ್. ಅಭಿಷೇಕ	ಅಧ್ಯಕ್ಷ	ಬೆಂಗಳೂರು		097 6291609
8	ಶೇಖರ್ ಅಭಿಷೇಕ	ಅಧ್ಯಕ್ಷ	ಬೆಂಗಳೂರು		087 7812876
9	ಶೇಖರ್ ಅಭಿಷೇಕ	ಅಧ್ಯಕ್ಷ	ಬೆಂಗಳೂರು		097 46721843
10	ಬಾಲಾಜಿ ಅಭಿಷೇಕ	ಅಧ್ಯಕ್ಷ	ಬೆಂಗಳೂರು		097 8480337
11	ಶೇಖರ್ ಅಭಿಷೇಕ	ಅಧ್ಯಕ್ಷ	ಬೆಂಗಳೂರು		012 331673

ANNEX 5: SIGNED VOLUNTARY DONATION AGREEMENTS

ព្រះរាជាណាចក្រកម្ពុជា
ជាតិ សាសនា ព្រះមហាក្សត្រ

(ទម្រង់សម្រាប់ការអនុញ្ញាតឲ្យប្រើ/ការផ្តល់អំណោយ/ការផ្តល់វិភាគទាន
ទ្រព្យដោយស្ម័គ្រចិត្តដល់គម្រោងគ្រប់គ្រងសម្បត្តិផ្លូវថ្នល់២)

យើងខ្ញុំ ជាអ្នកអនុញ្ញាត/អ្នកធ្វើអំណោយ/អ្នកធ្វើវិភាគទាន: ឈ្មោះ: ស៊ីវ សំណាក់
 ភេទ _____ អាយុ 35 មុខរបរ _____ ភរិយា/ស្វាមី _____
 ភេទ _____ អាយុ _____ មុខរបរ _____ ភូមិ ឃ្នុបច្បារ ឃុំ/
 សង្កាត់ សិង ស្រុក/ក្រុង ស្ទឹងឃ្នុប ខេត្ត ស្ទឹងឃ្នុប

យើងខ្ញុំសូមបញ្ជាក់ថា យើងខ្ញុំស្ម័គ្រចិត្តអនុញ្ញាត/ធ្វើអំណោយ/ធ្វើវិភាគទាននូវ សាលបង្គោល នៃ
21 (គុម្ពាត/ដើមឈើ/ម^២/ម) ស្ថិតក្នុងភូមិ ឃ្នុបច្បារ ឃុំ/សង្កាត់ សិង
 ស្រុក/ក្រុង ស្ទឹងឃ្នុប ខេត្ត ស្ទឹងឃ្នុប ជូនអនុគម្រោង គម្រោងសម្រួលផ្លូវថ្នល់
ជំហាន 2

យើងខ្ញុំសូមបញ្ជាក់ថា សម្រាប់ ត្រូវបានអនុញ្ញាតឲ្យប្រើ/ធ្វើអំណោយ/ធ្វើវិភាគទានដោយស្ម័គ្រចិត្ត
 សម្រាប់ការសាងសង់ ស្ទឹងឃ្នុប សម្រាប់ការប្រើប្រាស់ជាសាធារណៈ ហើយយើងខ្ញុំ
 មិនស្នើសុំសំណងអ្វីទេចំពោះការបាត់បង់ដី និង ទ្រព្យក្រោមអនុគម្រោងនេះ។

ប្រភេទទ្រព្យ	ទំហំ ម ^២ /ម	ចំនួនដើមឈើ	ផ្សេងៗ
<u>គុម្ពាតសាលបង្គោល</u>	<u>1m x 21m</u>		

អាស្រ័យហេតុនេះ យើងខ្ញុំសូមចុះហត្ថលេខាលិខិតបញ្ជាក់នេះជាកស្តុតាងនៃការសម្រេចចិត្តរបស់
 យើងខ្ញុំ។

សាក្សីទី ១:  ស៊ីវ សំណាក់
 (អ្នកជិតខាង)ឈ្មោះ:និងស្នាមមេដៃ


 ម្ចាស់កម្មសិទ្ធិ
 ឈ្មោះ: និង ស្នាមមេដៃ
ស៊ីវ សំណាក់

សាក្សីទី ២:  ស៊ីវ សំណាក់
 ឈ្មោះ: និង ស្នាមមេដៃ

មេត្រូសារ/ភរិយា/ស្វាមី
 ឈ្មោះ: និង ស្នាមមេដៃ



Handwritten signature in blue ink.

សាក្សីទី ៣:

ឈ្មោះ: និង ស្នាមមេដៃ

ថ្ងៃទី 13.01.2016

បានឃើញ និង ឯកភាព

មេភូមិ *Handwritten signature*

Handwritten signature in blue ink.

ឈន់ឡេង

ថ្ងៃទី 13-01-16

បានឃើញ និង ឯកភាព

មេភូមិ/មេភូមិត



ឡាច វេង

ព្រះរាជាណាចក្រកម្ពុជា
ជាតិ សាសនា ព្រះមហាក្សត្រ

(ទម្រង់សម្រាប់ការអនុញ្ញាតឲ្យប្រើ/ការផ្តល់អំណោយ/ការផ្តល់វិភាគទាន
ទ្រព្យដោយស្ម័គ្រចិត្តដល់គម្រោងគ្រប់គ្រងសម្បត្តិរដ្ឋលំដាប់២)

យើងខ្ញុំ ជាអ្នកអនុញ្ញាត/អ្នកធ្វើអំណោយ/អ្នកធ្វើវិភាគទាន: ឈ្មោះ: លី ប៊ុនធីន
 ភេទ: _____ អាយុ: _____ មុខរបរ: _____ ភរិយា/ស្វាមី: _____
 ភេទ: _____ អាយុ: _____ មុខរបរ: _____ ភូមិ: ស្ទឹងត្រែង ឃុំ/
 សង្កាត់: ដង ស្រុក/ក្រុង: ស្ទឹងត្រែង ខេត្ត: ស្ទឹងត្រែង

យើងខ្ញុំសូមបញ្ជាក់ថា យើងខ្ញុំស្ម័គ្រចិត្តអនុញ្ញាត/ធ្វើអំណោយ/ធ្វើវិភាគទាននូវ ទំព័រសៀវភៅ នៃ
2 (គុម្ពោត/ដើមឈើ/ម^២/ម) ស្ថិតក្នុងភូមិ ស្ទឹងត្រែង ឃុំ/សង្កាត់ ដង
 ស្រុក/ក្រុង ស្ទឹងត្រែង ខេត្ត ស្ទឹងត្រែង ជូនអនុគម្រោង គ្រប់គ្រងសម្បត្តិ

យើងខ្ញុំសូមបញ្ជាក់ថា សម្រាប់ ត្រូវបានអនុញ្ញាតឲ្យប្រើ/ធ្វើអំណោយ/ធ្វើវិភាគទានដោយស្ម័គ្រចិត្ត
 សម្រាប់ការសាងសង់ ស្ទឹងត្រែង សម្រាប់ការប្រើប្រាស់ជាសាធារណៈ ហើយយើងខ្ញុំ
 មិនស្នើសុំសំណងអ្វីទេចំពោះការបាត់បង់ដី និង ទ្រព្យក្រោមអនុគម្រោងនេះ។

ប្រភេទទ្រព្យ	ទំហំ ម ^២ /ម	ចំនួនដើមឈើ	ផ្សេងៗ
<u>1- ទំព័រសៀវភៅ</u>	<u>4x0.5</u>		

អាស្រ័យហេតុនេះ យើងខ្ញុំសូមចុះហត្ថលេខាលិខិតបញ្ជាក់នេះជាភស្តុតាងនៃការសម្រេចចិត្តរបស់
 យើងខ្ញុំ។

សាក្សីទី ១: លី ប៊ុនធីន
 (អ្នកជិតខាង)ឈ្មោះ:និងស្នាមមេដៃ

ម្ចាស់កម្មសិទ្ធិ
 ឈ្មោះ: និង ស្នាមមេដៃ
លី ប៊ុនធីន

សាក្សីទី ២: លី ប៊ុនធីន
 ឈ្មោះ: និង ស្នាមមេដៃ

មេគ្រួសារ/ភរិយា/ស្វាមី
 ឈ្មោះ: និង ស្នាមមេដៃ



សាក្សីទី ៣: លុះ លាត
ឈ្មោះ និង ស្នាមមេដៃ

ថ្ងៃទី 13. 01. 2016.
បានឃើញ និង ឯកភាព
មេភូមិ ស្រីបន្ទាត់
[Signature]
លេខ ១១៧

ថ្ងៃទី 13-01-16
បានឃើញនិងឯកភាព
មេឃុំ/សង្កាត់
[Signature]
ឡាច វ៉ង



ព្រះរាជាណាចក្រកម្ពុជា
ជាតិ សាសនា ព្រះមហាក្សត្រ

(ទម្រង់សម្រាប់ការអនុញ្ញាតឲ្យប្រើ/ការផ្តល់អំណោយ/ការផ្តល់វិភាគទាន
ទ្រព្យដោយស្ម័គ្រចិត្តដល់គម្រោងគ្រប់គ្រងសម្បត្តិរដ្ឋផ្តល់២)

យើងខ្ញុំ ជាអ្នកអនុញ្ញាត/អ្នកធ្វើអំណោយ/អ្នកធ្វើវិភាគទាន: ឈ្មោះ: លាវ ប៊ុន ឌីន
 ភេទ ប្រុស អាយុ 53 មុខរបរ គ្រូបង្រៀន ភរិយា/ស្វាមី _____
 ភេទ _____ អាយុ _____ មុខរបរ _____ ភូមិ ស្រែចក្តារ ឃុំ/
 សង្កាត់ ស្រែ ស្រុក/ក្រុង ស្រែ ខេត្ត ស្រែ

យើងខ្ញុំសូមបញ្ជាក់ថា យើងខ្ញុំស្ម័គ្រចិត្តអនុញ្ញាត/ធ្វើអំណោយ/ធ្វើវិភាគទាននូវ សីលាប
5 (គុម្ភោត/ដើមឈើ/ម^២/ម) ស្ថិតក្នុងភូមិ ស្រែចក្តារ ឃុំ/សង្កាត់ ស្រែ
 ស្រុក/ក្រុង _____ ខេត្ត ស្រែ ជូនអនុគម្រោង គ្រប់គ្រងសម្បត្តិ
រដ្ឋផ្តល់២

យើងខ្ញុំសូមបញ្ជាក់ថា សម្បត្តិ ត្រូវបានអនុញ្ញាតឲ្យប្រើ/ធ្វើអំណោយ/ធ្វើវិភាគទានដោយស្ម័គ្រចិត្ត
 សម្រាប់ការសាងសង់ សីលាប សម្រាប់ការប្រើប្រាស់ជាសាធារណៈ ហើយយើងខ្ញុំ
 មិនស្នើសុំសំណងអ្វីទេចំពោះការបាត់បង់ដី និង ទ្រព្យក្រោមអនុគម្រោងនេះ។

ប្រភេទទ្រព្យ	ទំហំ ម ^២ /ម	ចំនួនដើមឈើ	ផ្សេងៗ
<u>1 - សាប</u>	<u>5</u>		
<u>2 - សីលាប</u>	<u>5</u>		

អាស្រ័យហេតុនេះ យើងខ្ញុំសូមចុះហត្ថលេខាលិខិតបញ្ជាក់នេះជាភស្តុតាងនៃការសម្រេចចិត្តរបស់
 យើងខ្ញុំ។

សាក្សីទី ១:  លាវ ប៊ុន ឌីន
 (អ្នកជិតខាង) ឈ្មោះ: និង ស្នាមមេដៃ


 ម្ចាស់កម្មសិទ្ធិ
 ឈ្មោះ: និង ស្នាមមេដៃ
លាវ ប៊ុន ឌីន

សាក្សីទី ២:  លាវ ប៊ុន ឌីន
 ឈ្មោះ: និង ស្នាមមេដៃ

មេត្រូសារ/ភរិយា/ស្វាមី
 ឈ្មោះ: និង ស្នាមមេដៃ



Handwritten signature in blue ink

សាក្សីទី ៣:

ឈ្មោះ: និង ស្នាមមេដៃ

ថ្ងៃទី 13.01.2016

បានឃើញ និង ឯកភាព

មេភូមិ សាបត្តាង

Handwritten signature in blue ink

ឈន.ឡេង

ថ្ងៃទី 13-01-16

បានឃើញនិងឯកភាព



ឡាច វ៉ែង

ព្រះរាជាណាចក្រកម្ពុជា
ជាតិ សាសនា ព្រះមហាក្សត្រ

(ទម្រង់សម្រាប់ការអនុញ្ញាតឲ្យប្រើ/ការផ្តល់អំណោយ/ការផ្តល់វិភាគទាន
ទ្រព្យដោយស្ម័គ្រចិត្តដល់គម្រោងគ្រប់គ្រងសម្បត្តិរដ្ឋលំដាប់២)

យើងខ្ញុំ ជាអ្នកអនុញ្ញាត/អ្នកធ្វើអំណោយ/អ្នកធ្វើវិភាគទាន: ឈ្មោះ: ជាតិ សាសនា
 ភេទ: ស្រី អាយុ: 36 មុខរបរ: សាងសង់ ភរិយា/ស្វាមី _____
 ភេទ: _____ អាយុ: _____ មុខរបរ: _____ ភូមិ: ស្ទឹងត្រែង ឃុំ/
 សង្កាត់: ស្ទឹង ស្រុក/ក្រុង: ស្ទឹង ខេត្ត: ស្ទឹង

យើងខ្ញុំសូមបញ្ជាក់ថា យើងខ្ញុំស្ម័គ្រចិត្តអនុញ្ញាត/ធ្វើអំណោយ/ធ្វើវិភាគទាននូវ សាលាខ្មែរ នៃ
34 (គុម្ភោត/ដើមឈើ/ម^២/ម) ស្ថិតក្នុងភូមិ ស្ទឹងត្រែង ឃុំ/សង្កាត់ ស្ទឹង
 ស្រុក/ក្រុង ស្ទឹង ខេត្ត ស្ទឹង ជូនអនុគម្រោង គម្រោងសាងសង់សាលា
ស្ទឹង

យើងខ្ញុំសូមបញ្ជាក់ថា សាលាខ្មែរ ត្រូវបានអនុញ្ញាតឲ្យប្រើ/ធ្វើអំណោយ/ធ្វើវិភាគទានដោយស្ម័គ្រចិត្ត
 សម្រាប់ការសាងសង់ សាលាខ្មែរ សម្រាប់ការប្រើប្រាស់ជាសាធារណៈ ហើយយើងខ្ញុំ
 មិនស្នើសុំសំណងអ្វីទេចំពោះការបាត់បង់ដី និង ទ្រព្យក្រោមអនុគម្រោងនេះ។

ប្រភេទទ្រព្យ	ទំហំ ម ^២ /ម	ចំនួនដើមឈើ	ផ្សេងៗ
<u>1 ប័ណ្ណសាលាខ្មែរ</u>	<u>2 x 17^៥</u>		

អាស្រ័យហេតុនេះ យើងខ្ញុំសូមចុះហត្ថលេខាលិខិតបញ្ជាក់នេះជាភស្តុតាងនៃការសម្រេចចិត្តរបស់
 យើងខ្ញុំ។


 សាក្សីទី ១: _____
 (អ្នកជិតខាង)ឈ្មោះ: និង ស្នាមមេដៃ


 ម្ចាស់កម្មសិទ្ធិ
 ឈ្មោះ: និង ស្នាមមេដៃ
ជាតិ សាសនា


 សាក្សីទី ២: _____
 ឈ្មោះ: និង ស្នាមមេដៃ

មេត្រូសារ/ភរិយា/ស្វាមី
 ឈ្មោះ: និង ស្នាមមេដៃ



ស្រី លាន

សាក្សីទី ៣: _____
ឈ្មោះ និង ស្នាមមេដៃ

ថ្ងៃទី 13.01.2016
បានឃើញ និង ឯកភាព
មេភូមិ ស្រី លាន

ឈន ឡេង

ថ្ងៃទី 13-01-16
បានឃើញនិងឯកភាព
មេឃុំ/សង្កាត់

ឡាច វេង

ព្រះរាជាណាចក្រកម្ពុជា
ជាតិ សាសនា ព្រះមហាក្សត្រ

(ទម្រង់សម្រាប់ការអនុញ្ញាតឲ្យប្រើ/ការផ្តល់អំណោយ/ការផ្តល់វិភាគទាន
ទ្រព្យដោយស្ម័គ្រចិត្តដល់គម្រោងគ្រប់គ្រងសម្បត្តិរដ្ឋ(២))

យើងខ្ញុំ ជាអ្នកអនុញ្ញាត/អ្នកធ្វើអំណោយ/អ្នកធ្វើវិភាគទាន: ឈ្មោះ: សាន ឌីន
 ភេទ ស្រី អាយុ 56 មុខរបរ សាងសង់ ភរិយា/ស្វាមី _____
 ភេទ _____ អាយុ _____ មុខរបរ _____ ភូមិ ស្រែចេញ ឃុំ/
 សង្កាត់ សិប ស្រុក/ក្រុង ស្រែចេញ ខេត្ត ស្រែចេញ

យើងខ្ញុំសូមបញ្ជាក់ថា យើងខ្ញុំស្ម័គ្រចិត្តអនុញ្ញាត/ធ្វើអំណោយ/ធ្វើវិភាគទាននូវ ដីស្រែចេញ នៃ
5 (គម្រោង/ដើមឈើ/ម^២/ម) ស្ថិតក្នុងភូមិ ស្រែចេញ ឃុំ/សង្កាត់ សិប
 ស្រុក/ក្រុង ស្រែចេញ ខេត្ត ស្រែចេញ ជូនអនុគម្រោង គម្រោងសាងសង់
ស្រែចេញ 2

យើងខ្ញុំសូមបញ្ជាក់ថា សម្រាប់ ត្រូវបានអនុញ្ញាតឲ្យប្រើ/ធ្វើអំណោយ/ធ្វើវិភាគទានដោយស្ម័គ្រចិត្ត
 សម្រាប់ការសាងសង់ ស្រែចេញ សម្រាប់ការប្រើប្រាស់ជាសាធារណៈ ហើយយើងខ្ញុំ
 មិនស្នើសុំសំណងអ្វីទេចំពោះការបាត់បង់ដី និង ទ្រព្យក្រោមអនុគម្រោងនេះ។

ប្រភេទទ្រព្យ	ទំហំ ម ^២ /ម	ចំនួនដើមឈើ	ផ្សេងៗ
<u>1- ដីស្រែចេញ</u>	<u>5</u>		

អាស្រ័យហេតុនេះ យើងខ្ញុំសូមចុះហត្ថលេខាលិខិតបញ្ជាក់នេះជាភស្តុតាងនៃការសម្រេចចិត្តរបស់
 យើងខ្ញុំ។


 សាក្សីទី ១: _____
 (អ្នកជិតខាង)ឈ្មោះ:និងស្នាមមេដៃ


 ម្ចាស់កម្មសិទ្ធិ _____
 ឈ្មោះ: និង ស្នាមមេដៃ


 សាក្សីទី ២: _____
 ឈ្មោះ: និង ស្នាមមេដៃ

មេត្រូសារ/ភរិយា/ស្វាមី
 ឈ្មោះ: និង ស្នាមមេដៃ



Handwritten signature in blue ink

សាក្សីទី ៣:

ឈ្មោះ និង ស្នាមមេដៃ

ថ្ងៃទី 13-01-2016

បានឃើញ និង ឯកភាព

មេភូមិ *Handwritten signature*

Handwritten signature in blue ink

ឈន.ឡេង

ថ្ងៃទី 13-01-16

បានឃើញ និងឯកភាព

មេបុរសភូមិ



ឡាច វេង

ព្រះរាជាណាចក្រកម្ពុជា
ជាតិ សាសនា ព្រះមហាក្សត្រ

(ទម្រង់សម្រាប់ការអនុញ្ញាតឲ្យប្រើ/ការផ្តល់អំណោយ/ការផ្តល់វិភាគទាន
ទ្រព្យដោយស្ម័គ្រចិត្តដល់គម្រោងគ្រប់គ្រងសម្បត្តិផ្លូវថ្នល់២)

យើងខ្ញុំ ជាអ្នកអនុញ្ញាត/អ្នកធ្វើអំណោយ/អ្នកធ្វើវិភាគទាន: ឈ្មោះ: សាន មូឃឹម
 ភេទ ស្រី អាយុ 53 មុខរបរ លក់សំ ភរិយា/ស្វាមី _____
 ភេទ _____ អាយុ _____ មុខរបរ _____ ភូមិ ស្វាយត្រាច ឃុំ/
 សង្កាត់ សិល ស្រុក/ក្រុង ត្បូងឃ្មុំ ខេត្ត ត្បូងឃ្មុំ

យើងខ្ញុំសូមបញ្ជាក់ថា យើងខ្ញុំស្ម័គ្រចិត្តអនុញ្ញាត/ធ្វើអំណោយ/ធ្វើវិភាគទាននូវ ដីសាលបោក នៃ
5 (គុម្ពោត/ដើមឈើ/ម^២/ម) ស្ថិតក្នុងភូមិ ស្វាយត្រាច ឃុំ/សង្កាត់ សិល
 ស្រុក/ក្រុង ត្បូងឃ្មុំ ខេត្ត ត្បូងឃ្មុំ ជូនអនុគម្រោង គ្រប់គ្រងសម្បត្តិ
ផ្លូវថ្នល់ 2

យើងខ្ញុំសូមបញ្ជាក់ថា សម្រាប់ ត្រូវបានអនុញ្ញាតឲ្យប្រើ/ធ្វើអំណោយ/ធ្វើវិភាគទានដោយស្ម័គ្រចិត្ត
 សម្រាប់ការសាងសង់ ផ្លូវថ្នល់ថ្មី សម្រាប់ការប្រើប្រាស់ជាសាធារណៈ ហើយយើងខ្ញុំ
 មិនស្នើសុំសំណងអ្វីទេចំពោះការបាត់បង់ដី និង ទ្រព្យក្រោមអនុគម្រោងនេះ។

ប្រភេទទ្រព្យ	ទំហំ ម ^២ /ម	ចំនួនដើមឈើ	ផ្សេងៗ
<u>1- ដីសាលបោក</u>	<u>5</u>		

អាស្រ័យហេតុនេះ យើងខ្ញុំសូមចុះហត្ថលេខាសិខិតបញ្ជាក់នេះជាភស្តុតាងនៃការសម្រេចចិត្តរបស់
 យើងខ្ញុំ។



សាក្សីទី ១: សាន មូឃឹម
 (អ្នកជិតខាង)ឈ្មោះ:និងស្នាមមេដៃ

ម្ចាស់កម្មសិទ្ធិ សាន មូឃឹម
 ឈ្មោះ: និង ស្នាមមេដៃ



សាវណ្ណ

សាក្សីទី ២: _____
 ឈ្មោះ: និង ស្នាមមេដៃ

មេត្រូសារ/ភរិយា/ស្វាមី
 ឈ្មោះ: និង ស្នាមមេដៃ

ព្រះរាជាណាចក្រកម្ពុជា
ជាតិ សាសនា ព្រះមហាក្សត្រ

(ទម្រង់សម្រាប់ការអនុញ្ញាតឲ្យប្រើ/ការផ្តល់អំណោយ/ការផ្តល់វិភាគទាន
ទ្រព្យដោយស្ម័គ្រចិត្តដល់គម្រោងគ្រប់គ្រងសម្បត្តិរដ្ឋលំដាប់២)

យើងខ្ញុំ ជាអ្នកអនុញ្ញាត/អ្នកធ្វើអំណោយ/អ្នកធ្វើវិភាគទាន: ឈ្មោះ: គឹម កែវ
 ភេទ: ប្រុស អាយុ: 58 មុខរបរ: សាងសង់ ភរិយា/ស្វាមី _____
 ភេទ: _____ អាយុ: _____ មុខរបរ: _____ ភូមិ: ស្នួលក្រាំង ឃុំ/
 សង្កាត់: ទី៧ ស្រុក/ក្រុង: ស្ទឹងឃ្ន់ ខេត្ត: ស្ទឹងឃ្ន់

យើងខ្ញុំសូមបញ្ជាក់ថា យើងខ្ញុំស្ម័គ្រចិត្តអនុញ្ញាត/ធ្វើអំណោយ/ធ្វើវិភាគទាននូវ ភីខាសាសនៃ
45 (គម្រោង/ដើមឈើ/ម^២/ម) ស្ថិតក្នុងភូមិ ស្នួលក្រាំង ឃុំ/សង្កាត់ ទី៧
 ស្រុក/ក្រុង ស្ទឹងឃ្ន់ ខេត្ត ស្ទឹងឃ្ន់ ជូនអនុគម្រោង គ្រប់គ្រងសម្បត្តិ
ស្ទឹងឃ្ន់ ២

យើងខ្ញុំសូមបញ្ជាក់ថា សម្បត្តិ ត្រូវបានអនុញ្ញាតឲ្យប្រើ/ធ្វើអំណោយ/ធ្វើវិភាគទានដោយស្ម័គ្រចិត្ត
 សម្រាប់ការសាងសង់ ស្ថាប័ន: ទី៧ សម្រាប់ការប្រើប្រាស់ជាសាធារណៈ ហើយយើងខ្ញុំ
 មិនស្នើសុំសំណងអ្វីទេចំពោះការបាត់បង់ដី និង ទ្រព្យក្រោមអនុគម្រោងនេះ។

ប្រភេទទ្រព្យ	ទំហំ ម ^២ /ម	ចំនួនដើមឈើ	ផ្សេងៗ
1- ដី: សាសនាស្នួលក្រាំង ២០៥៥	5		
2- ដី: សាសនាស្នួលក្រាំង សំណាត់ " ២៥ សំណាត់ "	2x20៥		

អាស្រ័យហេតុនេះ យើងខ្ញុំសូមចុះហត្ថលេខាលិខិតបញ្ជាក់នេះជាភស្តុតាងនៃការសម្រេចចិត្តរបស់
 យើងខ្ញុំ។


 សាក្សីទី ១: គឹម កែវ
 (អ្នកជិតខាង)ឈ្មោះ:និងស្នាមមេដៃ


 ម្ចាស់កម្មសិទ្ធិ: គឹម កែវ
 ឈ្មោះ: និង ស្នាមមេដៃ


 សាក្សីទី ២: ខាត ខឹម
 ឈ្មោះ: និង ស្នាមមេដៃ

មេត្រូសារ/ភរិយា/ស្វាមី
 ឈ្មោះ: និង ស្នាមមេដៃ



Handwritten signature in blue ink

សាក្សីទី ៣: _____

ឈ្មោះ និង ស្នាមមេដៃ

ថ្ងៃទី 13-01-2016

បានឃើញ និង ឯកភាព

មេភូមិ សាបតោង

Handwritten signature in blue ink

ឈន់ ឡេង

ថ្ងៃទី 13-01-16

បានឃើញ និង ឯកភាព

មេឃុំ/សង្កាត់



ឡាច វេង

ព្រះរាជាណាចក្រកម្ពុជា
ជាតិ សាសនា ព្រះមហាក្សត្រ

(ទម្រង់សម្រាប់ការអនុញ្ញាតឲ្យប្រើ/ការផ្តល់អំណោយ/ការផ្តល់វិភាគទាន
ទ្រព្យដោយស្ម័គ្រចិត្តដល់គម្រោងគ្រប់គ្រងសម្បត្តិរដ្ឋថ្នាក់២)

យើងខ្ញុំ ជាអ្នកអនុញ្ញាត/អ្នកធ្វើអំណោយ/អ្នកធ្វើវិភាគទាន: ឈ្មោះ: ហ៊ុន សែន
 ភេទ: ប្រុស អាយុ: 43 មុខរបរ: នគរវិទូ ភរិយា/ស្វាមី _____
 ភេទ: _____ អាយុ: _____ មុខរបរ: _____ ភូមិ: ស្ទឹងត្រែង ឃុំ/
 សង្កាត់: ស្រីស្រី ស្រុក/ក្រុង: ស្ទឹងត្រែង ខេត្ត: ស្ទឹងត្រែង

យើងខ្ញុំសូមបញ្ជាក់ថា យើងខ្ញុំស្ម័គ្រចិត្តអនុញ្ញាត/ធ្វើអំណោយ/ធ្វើវិភាគទាននូវ ភាគរយ នៃ
5 (គម្រោង/ដើមឈើ/ម^២/ម) ស្ថិតក្នុងភូមិ ស្ទឹងត្រែង ឃុំ/សង្កាត់ ស្រីស្រី
 ស្រុក/ក្រុង ស្ទឹងត្រែង ខេត្ត ស្ទឹងត្រែង ជូនអនុគម្រោង គ្រប់គ្រងសម្បត្តិ
រដ្ឋថ្នាក់ 2

យើងខ្ញុំសូមបញ្ជាក់ថា សម្បត្តិ ត្រូវបានអនុញ្ញាតឲ្យប្រើ/ធ្វើអំណោយ/ធ្វើវិភាគទានដោយស្ម័គ្រចិត្ត
 សម្រាប់ការសាងសង់ សាលា សម្រាប់ការប្រើប្រាស់ជាសាធារណៈ ហើយយើងខ្ញុំ
 មិនស្នើសុំសំណងអ្វីទេចំពោះការបាត់បង់ដី និង ទ្រព្យក្រោមអនុគម្រោងនេះ។

ប្រភេទទ្រព្យ	ទំហំ ម ^២ /ម	ចំនួនដើមឈើ	ផ្សេងៗ
<u>1- ប្រ: សាលាស្ទឹងត្រែង</u>	<u>5</u>		

អាស្រ័យហេតុនេះ យើងខ្ញុំសូមចុះហត្ថលេខាលិខិតបញ្ជាក់នេះជាភស្តុតាងនៃការសម្រេចចិត្តរបស់
 យើងខ្ញុំ។



សាក្សីទី ១: ស៊ី គារ គារ
 (អ្នកដឹកខាង)ឈ្មោះ:និងស្នាមមេដៃ



ម្ចាស់កម្មសិទ្ធិ ហ៊ុន សែន
 ឈ្មោះ: និង ស្នាមមេដៃ



សាក្សីទី ២: ឈន សុផា
 ឈ្មោះ: និង ស្នាមមេដៃ

មេគ្រួសារ/ភរិយា/ស្វាមី
 ឈ្មោះ: និង ស្នាមមេដៃ



សាក្សីទី ៣:

គាត់ វិភាស

ឈ្មោះ និង ស្នាមមេដៃ

ថ្ងៃទី 13. 01. 2016

បានឃើញ និង ឯកភាព

មេភូមិ ស្របត្រាង



ឈន.ឡេង

ថ្ងៃទី 13-01-16

បានឃើញ និង ឯកភាព

មេស្រុក/សង្កាត់



ឡាច វ៉េង

ព្រះរាជាណាចក្រកម្ពុជា
ជាតិ សាសនា ព្រះមហាក្សត្រ

(ទម្រង់សម្រាប់ការអនុញ្ញាតឲ្យប្រើ/ការផ្តល់អំណោយ/ការផ្តល់វិភាគទាន
ទ្រព្យដោយស្ម័គ្រចិត្តដល់គម្រោងគ្រប់គ្រងសម្បត្តិរដ្ឋថ្នាក់២)

យើងខ្ញុំ ជាអ្នកអនុញ្ញាត/អ្នកធ្វើអំណោយ/អ្នកធ្វើវិភាគទាន: ឈ្មោះ: ហង់ ឌីន
 ភេទ: ស្រី អាយុ: 66 មុខរបរ: សាងសង់ ភរិយា/ស្វាមី _____
 ភេទ: _____ អាយុ: _____ មុខរបរ: _____ ភូមិ: ស្នួលត្នង ឃុំ/
 សង្កាត់: ទី៧ ស្រុក/ក្រុង: ស្ទឹងឃ្ន់ ខេត្ត: ស្ទឹងឃ្ន់

យើងខ្ញុំសូមបញ្ជាក់ថា យើងខ្ញុំស្ម័គ្រចិត្តអនុញ្ញាត/ធ្វើអំណោយ/ធ្វើវិភាគទាននូវ ភ័យសាល នៃ
5 (គុម្ពោត/ដើមឈើ/ម^២/ម) ស្ថិតក្នុងភូមិ ស្នួលត្នង ឃុំ/សង្កាត់ ទី៧
 ស្រុក/ក្រុង ស្ទឹងឃ្ន់ ខេត្ត ស្ទឹងឃ្ន់ ជូនអនុគម្រោង គ្រប់គ្រងសម្បត្តិ
រដ្ឋថ្នាក់ ២

យើងខ្ញុំសូមបញ្ជាក់ថា សម្រាប់ ត្រូវបានអនុញ្ញាតឲ្យប្រើ/ធ្វើអំណោយ/ធ្វើវិភាគទានដោយស្ម័គ្រចិត្ត
 សម្រាប់ការសាងសង់ សាលា សម្រាប់ការប្រើប្រាស់ជាសាធារណៈ ហើយយើងខ្ញុំ
 មិនស្នើសុំសំណងអ្វីទេចំពោះការបាត់បង់ដី និង ទ្រព្យក្រោមអនុគម្រោងនេះ។

ប្រភេទទ្រព្យ	ទំហំ ម ^២ /ម	ចំនួនដើមឈើ	ផ្សេងៗ
<u>1 សាលា</u>			

អាស្រ័យហេតុនេះ យើងខ្ញុំសូមចុះហត្ថលេខាលិខិតបញ្ជាក់នេះជាភស្តុតាងនៃការសម្រេចចិត្តរបស់
 យើងខ្ញុំ។


 សាក្សីទី ១: _____
 (អ្នកជិតខាង)ឈ្មោះ: និង ស្នាមមេដៃ


 ហង់ ឌីន
 ម្ចាស់កម្មសិទ្ធិ
 ឈ្មោះ: និង ស្នាមមេដៃ


 សាក្សីទី ២: _____
 ឈ្មោះ: និង ស្នាមមេដៃ

មេត្រូសារ/ភរិយា/ស្វាមី
 ឈ្មោះ: និង ស្នាមមេដៃ



Handwritten signature in blue ink

សាក្សីទី ៣: _____

ឈ្មោះ និង ស្នាមមេដៃ

ថ្ងៃទី 13.01.2016

បានឃើញ និង ឯកភាព

មេភូមិ *Handwritten signature*

Handwritten signature in blue ink

ឈន់ ឡេង

ថ្ងៃទី 13-01-16

បានឃើញ និង ឯកភាព

មេឃុំ/សង្កាត់



ឡាច វេង

ព្រះរាជាណាចក្រកម្ពុជា
ជាតិ សាសនា ព្រះមហាក្សត្រ

(ទម្រង់សម្រាប់ការអនុញ្ញាតឲ្យប្រើ/ការផ្តល់អំណោយ/ការផ្តល់វិភាគទាន
ទ្រព្យដោយស្ម័គ្រចិត្តដល់គម្រោងគ្រប់គ្រងសម្បត្តិរដ្ឋលំដាប់២)

យើងខ្ញុំ ជាអ្នកអនុញ្ញាត/អ្នកធ្វើអំណោយ/អ្នកធ្វើវិភាគទាន: ឈ្មោះ: ហ៊ុន ម៉ាណែត
 ភេទ: ស្រី អាយុ: 35 មុខរបរ: សាងសង់ ភរិយា/ស្វាមី _____
 ភេទ: _____ អាយុ: _____ មុខរបរ: _____ ភូមិ: ស្ទឹងត្រែង ឃុំ/
 សង្កាត់: ទី៧ ស្រុក/ក្រុង: ស្ទឹងត្រែង ខេត្ត: ស្ទឹងត្រែង

យើងខ្ញុំសូមបញ្ជាក់ថា យើងខ្ញុំស្ម័គ្រចិត្តអនុញ្ញាត/ធ្វើអំណោយ/ធ្វើវិភាគទាននូវ ភ័ក្ត្រសាលា នៃ
5 (គុម្ពោត/ដើមឈើ/ម^២/ម) ស្ថិតក្នុងភូមិ ស្ទឹងត្រែង ឃុំ/សង្កាត់ ទី៧
 ស្រុក/ក្រុង ស្ទឹងត្រែង ខេត្ត ស្ទឹងត្រែង ជូនអនុគម្រោង គ្រប់គ្រងសម្បត្តិ
រដ្ឋលំដាប់ ២

យើងខ្ញុំសូមបញ្ជាក់ថា សម្រាប់ ត្រូវបានអនុញ្ញាតឲ្យប្រើ/ធ្វើអំណោយ/ធ្វើវិភាគទានដោយស្ម័គ្រចិត្ត
 សម្រាប់ការសាងសង់ សាលា សម្រាប់ការប្រើប្រាស់ជាសាធារណៈ ហើយយើងខ្ញុំ
 មិនស្នើសុំសំណងអ្វីទេចំពោះការបាត់បង់ដី និង ទ្រព្យក្រោមអនុគម្រោងនេះ។

ប្រភេទទ្រព្យ	ទំហំ ម ^២ /ម	ចំនួនដើមឈើ	ផ្សេងៗ
<u>1 សាលាស្ទឹងត្រែង ២១ គីឡូម៉ែត្រ</u>	<u>5</u>		

អាស្រ័យហេតុនេះ យើងខ្ញុំសូមចុះហត្ថលេខាលិខិតបញ្ជាក់នេះជាភស្តុតាងនៃការសម្រេចចិត្តរបស់
 យើងខ្ញុំ។

សាក្សីទី ១:  ហ៊ុន ម៉ាណែត
 (អ្នកជិតខាង)ឈ្មោះ:និងស្នាមមេដៃ


 ម្ចាស់កម្មសិទ្ធិ ហ៊ុន ម៉ាណែត
 ឈ្មោះ: និង ស្នាមមេដៃ

សាក្សីទី ២:  ហ៊ុន ម៉ាណែត
 ឈ្មោះ: និង ស្នាមមេដៃ

មេត្រូសារ/ភរិយា/ស្វាមី
 ឈ្មោះ: និង ស្នាមមេដៃ



សាក្សីទី ៣: ស្រី ស៊ី សុខា
ឈ្មោះ និង ស្នាមមេដៃ

ថ្ងៃទី 13. 01. 2016
បានឃើញ និង ឯកភាព
មេភូមិ ស្រី សុខា


ឈន ឡេង

ថ្ងៃទី 13-01-16
បានឃើញ និង ឯកភាព
មេឃុំ/សង្កាត់

ឡាច វេង

ព្រះរាជាណាចក្រកម្ពុជា
ជាតិ សាសនា ព្រះមហាក្សត្រ

(ទម្រង់សម្រាប់ការអនុញ្ញាតឲ្យប្រើ/ការផ្តល់អំណោយ/ការផ្តល់វិភាគទាន
ទ្រព្យដោយស្ម័គ្រចិត្តដល់គម្រោងគ្រប់គ្រងសម្បត្តិរដ្ឋលំដាប់២)

យើងខ្ញុំ ជាអ្នកអនុញ្ញាត/អ្នកធ្វើអំណោយ/អ្នកធ្វើវិភាគទាន: ឈ្មោះ: ហេង គង្វាឃី
 ភេទ ស្រី អាយុ 50 មុខរបរ លក់ ភ្នំ ភរិយា/ស្វាមី _____
 ភេទ _____ អាយុ _____ មុខរបរ _____ ភូមិ ស្រែចម្ការ ឃុំ/
 សង្កាត់ ទី៧ ស្រុក/ក្រុង ស្រីស្នំ ខេត្ត ស្រីស្នំ

យើងខ្ញុំសូមបញ្ជាក់ថា យើងខ្ញុំស្ម័គ្រចិត្តអនុញ្ញាត/ធ្វើអំណោយ/ធ្វើវិភាគទាននូវ ភីភីសាប នៃ
5 (គម្រោង/ដើមឈើ/ម^២/ម) ស្ថិតក្នុងភូមិ ស្រែចម្ការ ឃុំ/សង្កាត់ ទី៧
 ស្រុក/ក្រុង ស្រីស្នំ ខេត្ត ស្រីស្នំ ជូនអនុគម្រោង គម្រោងសាងសង់
ស្រះទឹក ២

យើងខ្ញុំសូមបញ្ជាក់ថា លក់ ភ្នំ ត្រូវបានអនុញ្ញាតឲ្យប្រើ/ធ្វើអំណោយ/ធ្វើវិភាគទានដោយស្ម័គ្រចិត្ត
 សម្រាប់ការសាងសង់ ស្រះទឹក ២ សម្រាប់ការប្រើប្រាស់ជាសាធារណៈ ហើយយើងខ្ញុំ
 មិនស្នើសុំសំណងអ្វីទេចំពោះការបាត់បង់ដី និង ទ្រព្យក្រោមអនុគម្រោងនេះ។

ប្រភេទទ្រព្យ	ទំហំ ម ^២ /ម	ចំនួនដើមឈើ	ផ្សេងៗ
<u>1- ភីភីសាប ៥</u>	<u>5</u>		

អាស្រ័យហេតុនេះ យើងខ្ញុំសូមចុះហត្ថលេខាលិខិតបញ្ជាក់នេះជាភស្តុតាងនៃការសម្រេចចិត្តរបស់
 យើងខ្ញុំ។

សាក្សីទី ១: ហេង គង្វាឃី
 (អ្នកជិតខាង)ឈ្មោះ:និងស្នាមមេដៃ


 ម្ចាស់កម្មសិទ្ធិ
 ឈ្មោះ: និង ស្នាមមេដៃ
ហេង គង្វាឃី

សាក្សីទី ២: គង្វា គង្វាឃី
 ឈ្មោះ: និង ស្នាមមេដៃ

មេត្រូសារ/ភរិយា/ស្វាមី
 ឈ្មោះ: និង ស្នាមមេដៃ



សាក្សីទី ៣: ថាវ សុភ
ឈ្មោះ និង ស្នាមមេដៃ

ថ្ងៃទី 13.01.2016
បានឃើញ និង ឯកភាព
មេភូមិ ស្រាបត្រាប

ឈន.ឡេង

ថ្ងៃទី 13-01-16
បានឃើញនិងឯកភាព
មេឃុំ/ឃ្លាត



ឡាច វេង

ព្រះរាជាណាចក្រកម្ពុជា
ជាតិ សាសនា ព្រះមហាក្សត្រ

(ទម្រង់សម្រាប់ការអនុញ្ញាតឲ្យប្រើ/ការផ្តល់អំណោយ/ការផ្តល់វិភាគទាន
ទ្រព្យដោយស្ម័គ្រចិត្តដល់គម្រោងគ្រប់គ្រងសម្បត្តិរដ្ឋលំដាប់២)

យើងខ្ញុំ ជាអ្នកអនុញ្ញាត/អ្នកធ្វើអំណោយ/អ្នកធ្វើវិភាគទាន: ឈ្មោះ: លីក្ខី ភីសារី
 ភេទ ស្រី អាយុ 49 មុខរបរ សាងសង់ ភរិយា/ស្វាមី _____
 ភេទ _____ អាយុ _____ មុខរបរ _____ ភូមិ ស្ទឹងត្រែង ឃុំ/
 សង្កាត់ ស្រែក/គ្រង ស្ទឹងត្រែង ខេត្ត ស្ទឹងត្រែង

យើងខ្ញុំសូមបញ្ជាក់ថា យើងខ្ញុំស្ម័គ្រចិត្តអនុញ្ញាត/ធ្វើអំណោយ/ធ្វើវិភាគទាននូវ ទំហំសាងសង់
5 (គុម្ពោត/ដើមឈើ/ម^២/ម) ស្ថិតក្នុងភូមិ ស្ទឹងត្រែង ឃុំ/សង្កាត់ ស្រែក/គ្រង
ស្ទឹងត្រែង ខេត្ត ស្ទឹងត្រែង ជូនអនុគម្រោង គម្រោងសាងសង់ស្ទឹងត្រែង

យើងខ្ញុំសូមបញ្ជាក់ថា សម្រាប់ ត្រូវបានអនុញ្ញាតឲ្យប្រើ/ធ្វើអំណោយ/ធ្វើវិភាគទានដោយស្ម័គ្រចិត្ត
 សម្រាប់ការសាងសង់ ស្ទឹងត្រែង សម្រាប់ការប្រើប្រាស់ជាសាធារណៈ ហើយយើងខ្ញុំ
 មិនស្នើសុំសំណងអ្វីទេចំពោះការបាត់បង់ដី និង ទ្រព្យក្រោមអនុគម្រោងនេះ។

ប្រភេទទ្រព្យ	ទំហំ ម ^២ /ម	ចំនួនដើមឈើ	ផ្សេងៗ
<u>1 - គុម្ពោត (1x5ម)</u>	<u>5</u>		

អាស្រ័យហេតុនេះ យើងខ្ញុំសូមចុះហត្ថលេខាលិខិតបញ្ជាក់នេះជាភស្តុតាងនៃការសម្រេចចិត្តរបស់
 យើងខ្ញុំ។

សាក្សីទី ១:  លីក្ខី ភីសារី
 (អ្នកជិតខាង) ឈ្មោះ: និង ស្នាមមេដៃ


 ម្ចាស់កម្មសិទ្ធិ
 ឈ្មោះ: និង ស្នាមមេដៃ
លីក្ខី ភីសារី

សាក្សីទី ២:  ស៊ីន សារី
 ឈ្មោះ: និង ស្នាមមេដៃ

មេត្រូសារី/ភរិយា/ស្វាមី
 ឈ្មោះ: និង ស្នាមមេដៃ



សាក្សីទី ៣: យស សុភ័ក្តិ
ឈ្មោះ និង ស្នាមមេដៃ

ថ្ងៃទី 13.01.2016

បានឃើញ និង ឯកភាព

មេភូមិ សាបស្លាវ


ឈន.ឡេង

ថ្ងៃទី 13-01-16

បានឃើញនិងឯកភាព

មេឃុំ/សង្កាត់



ឡាច វេង

ព្រះរាជាណាចក្រកម្ពុជា
ជាតិ សាសនា ព្រះមហាក្សត្រ

(ទម្រង់សម្រាប់ការអនុញ្ញាតឲ្យប្រើ/ការផ្តល់អំណោយ/ការផ្តល់វិភាគទាន
ទ្រព្យដោយស្ម័គ្រចិត្តដល់គម្រោងគ្រប់គ្រងសម្បត្តិផ្លូវថ្នល់២)

យើងខ្ញុំ ជាអ្នកអនុញ្ញាត/អ្នកធ្វើអំណោយ/អ្នកធ្វើវិភាគទាន: ឈ្មោះ: លន ភាឌា
 ភេទ ប្រុស អាយុ 48 មុខរបរ លក់សំបុត្រ ភរិយា/ស្វាមី _____
 ភេទ _____ អាយុ _____ មុខរបរ _____ ភូមិ ស្ទឹងត្រែង ឃុំ/
 សង្កាត់ រឹង ស្រុក/ក្រុង ត្បូងឃ្មុំ ខេត្ត ត្បូងឃ្មុំ

យើងខ្ញុំសូមបញ្ជាក់ថា យើងខ្ញុំស្ម័គ្រចិត្តអនុញ្ញាត/ធ្វើអំណោយ/ធ្វើវិភាគទាននូវ គំរោងសាលា នៃ
5 (គុម្ពោត/ដើមឈើ/ម^២/ម) ស្ថិតក្នុងភូមិ ស្ទឹងត្រែង ឃុំ/សង្កាត់ រឹង
 ស្រុក/ក្រុង ត្បូងឃ្មុំ ខេត្ត ត្បូងឃ្មុំ ជូនអនុគម្រោង គ្រប់គ្រងសម្បត្តិ
ផ្លូវថ្នល់ ២

យើងខ្ញុំសូមបញ្ជាក់ថា សម្រាប់ ត្រូវបានអនុញ្ញាតឲ្យប្រើ/ធ្វើអំណោយ/ធ្វើវិភាគទានដោយស្ម័គ្រចិត្ត
 សម្រាប់ការសាងសង់ ស្នាក់នៅ សម្រាប់ការប្រើប្រាស់ជាសាធារណៈ ហើយយើងខ្ញុំ
 មិនស្នើសុំសំណងអ្វីទេចំពោះការបាត់បង់ដី និង ទ្រព្យក្រោមអនុគម្រោងនេះ។

ប្រភេទទ្រព្យ	ទំហំ ម ^២ /ម	ចំនួនដើមឈើ	ផ្សេងៗ
1. គុបសំបុត្រគំរោងសាលា (1x5៧)	5		

អាស្រ័យហេតុនេះ យើងខ្ញុំសូមចុះហត្ថលេខាលិខិតបញ្ជាក់នេះជាភស្តុតាងនៃការសម្រេចចិត្តរបស់
 យើងខ្ញុំ។

សាក្សីទី ១:  លន ភាឌា
 (អ្នកជិតខាង) ឈ្មោះ: និង ស្នាមមេដៃ


 ម្ចាស់កម្មសិទ្ធិ
 ឈ្មោះ: និង ស្នាមមេដៃ
លន ភាឌា

សាក្សីទី ២:  លន ភាឌា
 ឈ្មោះ: និង ស្នាមមេដៃ

មេត្រូសារ/ភរិយា/ស្វាមី
 ឈ្មោះ: និង ស្នាមមេដៃ

ព្រះរាជាណាចក្រកម្ពុជា
ជាតិ សាសនា ព្រះមហាក្សត្រ

(ទម្រង់សម្រាប់ការអនុញ្ញាតឲ្យប្រើ/ការផ្តល់អំណោយ/ការផ្តល់វិភាគទាន
ទ្រព្យដោយស្ម័គ្រចិត្តដល់គម្រោងគ្រប់គ្រងសម្បត្តិរដ្ឋផ្តល់២)

យើងខ្ញុំ ជាអ្នកអនុញ្ញាត/អ្នកធ្វើអំណោយ/អ្នកធ្វើវិភាគទាន: ឈ្មោះ: ស៊ី វិណាស័ត
 ភេទ: ស្រី អាយុ: 50 មុខរបរ: សាងសង់ ភរិយា/ស្វាមី _____
 ភេទ: _____ អាយុ: _____ មុខរបរ: _____ ភូមិ: ស្ទឹងត្នោង ឃុំ/
 សង្កាត់: ស៊ី ស្រុក/ក្រុង: ស្ទឹងឃ្នុំ ខេត្ត: ស្ទឹងឃ្នុំ


យើងខ្ញុំសូមបញ្ជាក់ថា យើងខ្ញុំស្ម័គ្រចិត្តអនុញ្ញាត/ធ្វើអំណោយ/ធ្វើវិភាគទាននូវ ភ័ស្តុតាង នៃ
5 (គុម្ពោត/ដើមឈើ/ម^២/ម) ស្ថិតក្នុងភូមិ ស្ទឹងត្នោង ឃុំ/សង្កាត់ ស៊ី
 ស្រុក/ក្រុង ស្ទឹងឃ្នុំ ខេត្ត ស្ទឹងឃ្នុំ ជូនអនុគម្រោង គ្រប់គ្រងសម្បត្តិ
រដ្ឋផ្តល់២

យើងខ្ញុំសូមបញ្ជាក់ថា ស្ទឹងត្នោង ត្រូវបានអនុញ្ញាតឲ្យប្រើ/ធ្វើអំណោយ/ធ្វើវិភាគទានដោយស្ម័គ្រចិត្ត
 សម្រាប់ការសាងសង់ ស្ទឹងត្នោង សម្រាប់ការប្រើប្រាស់ជាសាធារណៈ ហើយយើងខ្ញុំ
 មិនស្នើសុំសំណងអ្វីទេចំពោះការបាត់បង់ដី និង ទ្រព្យក្រោមអនុគម្រោងនេះ។

ប្រភេទទ្រព្យ	ទំហំ ម ^២ /ម	ចំនួនដើមឈើ	ផ្សេងៗ
<u>1-ភ័ស្តុតាង</u>	<u>5</u>		

អាស្រ័យហេតុនេះ យើងខ្ញុំសូមចុះហត្ថលេខាលិខិតបញ្ជាក់នេះជាភស្តុតាងនៃការសម្រេចចិត្តរបស់
 យើងខ្ញុំ។

សាក្សីទី ១:  សាវណា
 (អ្នកជិតខាង)ឈ្មោះ:នឹងស្នាមមេដៃ



 ម្ចាស់កម្មសិទ្ធិ
 ឈ្មោះ: និង ស្នាមមេដៃ

សាក្សីទី ២:  ស៊ី វិណាស័ត
 ឈ្មោះ: និង ស្នាមមេដៃ

មេត្រូសារ/ភរិយា/ស្វាមី
 ឈ្មោះ: និង ស្នាមមេដៃ



សាក្សីទី ៣: លី ច័ន្ទី
ឈ្មោះ និង ស្នាមមេដៃ

ថ្ងៃទី 13. 01. 2016
បានឃើញ និង ឯកភាព
មេភូមិ ស្រី ហង់

ឈន.ធឿន

ថ្ងៃទី 13-01-16
បានឃើញនិងឯកភាព
មេប្រឹក្សាភិបាល

ឡាច វេង

ព្រះរាជាណាចក្រកម្ពុជា
ជាតិ សាសនា ព្រះមហាក្សត្រ

(ទម្រង់សម្រាប់ការអនុញ្ញាតឲ្យប្រើ/ការផ្តល់អំណោយ/ការផ្តល់វិភាគទាន
ទ្រព្យដោយស្ម័គ្រចិត្តដល់គម្រោងគ្រប់គ្រងសម្បត្តិរដ្ឋលំដាប់២)

យើងខ្ញុំ ជាអ្នកអនុញ្ញាត/អ្នកធ្វើអំណោយ/អ្នកធ្វើវិភាគទាន: ឈ្មោះ: សុខ ឈុន
 ភេទ បុរស អាយុ 39 មុខរបរ លក់ដី ភរិយា/ស្វាមី _____
 ភេទ _____ អាយុ _____ មុខរបរ _____ ភូមិ ស្ទឹងត្រែង ឃុំ/
 សង្កាត់ ទី២ ស្រុក/ក្រុង ស្ទឹងឃ្ន់ ខេត្ត ស្ទឹងឃ្ន់

យើងខ្ញុំសូមបញ្ជាក់ថា យើងខ្ញុំស្ម័គ្រចិត្តអនុញ្ញាត/ធ្វើអំណោយ/ធ្វើវិភាគទាននូវ ដីសាងសង់ នៃ
5 (គុម្ពោត/ដើមឈើ/ម^២/ម) ស្ថិតក្នុងភូមិ ស្ទឹងត្រែង ឃុំ/សង្កាត់ ទី២
 ស្រុក/ក្រុង ស្ទឹងឃ្ន់ ខេត្ត ស្ទឹងឃ្ន់ ជូនអនុគម្រោង គ្រប់គ្រងសម្បត្តិ
រដ្ឋលំដាប់ 2

យើងខ្ញុំសូមបញ្ជាក់ថា សុខ ឈុន ត្រូវបានអនុញ្ញាតឲ្យប្រើ/ធ្វើអំណោយ/ធ្វើវិភាគទានដោយស្ម័គ្រចិត្ត
 សម្រាប់ការសាងសង់ ផ្លូវថ្នល់ ទី២ សម្រាប់ការប្រើប្រាស់ជាសាធារណៈ ហើយយើងខ្ញុំ
 មិនស្នើសុំសំណងអ្វីទេចំពោះការបាត់បង់ដី និង ទ្រព្យក្រោមអនុគម្រោងនេះ។

ប្រភេទទ្រព្យ	ទំហំ ម ^២ /ម	ចំនួនដើមឈើ	ផ្សេងៗ
<u>1- ដីសាងសង់ ១១៥៖</u>	<u>5</u>		

អាស្រ័យហេតុនេះ យើងខ្ញុំសូមចុះហត្ថលេខាលិខិតបញ្ជាក់នេះជាភស្តុតាងនៃការសម្រេចចិត្តរបស់
 យើងខ្ញុំ។

សាក្សីទី ១:  សុខ ឈុន
 (អ្នកជិតខាង)ឈ្មោះ:និងស្នាមមេដៃ


 ម្ចាស់កម្មសិទ្ធិ
 ឈ្មោះ: និង ស្នាមមេដៃ សុខ ឈុន

សាក្សីទី ២:  សុខ ឈុន
 ឈ្មោះ: និង ស្នាមមេដៃ

មេត្រូសារ/ភរិយា/ស្វាមី
 ឈ្មោះ: និង ស្នាមមេដៃ

ព្រះរាជាណាចក្រកម្ពុជា
ជាតិ សាសនា ព្រះមហាក្សត្រ

(ទម្រង់សម្រាប់ការអនុញ្ញាតឲ្យប្រើ/ការផ្តល់អំណោយ/ការផ្តល់វិភាគទាន
ទ្រព្យដោយស្ម័គ្រចិត្តដល់គម្រោងគ្រប់គ្រងសម្បត្តិរដ្ឋផ្តល់២)

យើងខ្ញុំ ជាអ្នកអនុញ្ញាត/អ្នកធ្វើអំណោយ/អ្នកធ្វើវិភាគទាន: ឈ្មោះ: ទួន វិណ្ណាជិន
 ភេទ ប្រុស អាយុ 30 មុខរបរ អ្នកគ្រប់គ្រងសម្បត្តិរដ្ឋ ភរិយា/ស្វាមី _____
 ភេទ _____ អាយុ _____ មុខរបរ _____ ភូមិ ស្នួលត្នោង ឃុំ/
 សង្កាត់ សីល ស្រុក/ក្រុង ត្បូងឃ្មុំ ខេត្ត ត្បូងឃ្មុំ

យើងខ្ញុំសូមបញ្ជាក់ថា យើងខ្ញុំស្ម័គ្រចិត្តអនុញ្ញាត/ធ្វើអំណោយ/ធ្វើវិភាគទាននូវ ភីភាសាសាល នៃ
5 (គម្រោង/ដើមឈើ/ម^២/ម) ស្ថិតក្នុងភូមិ ស្នួលត្នោង ឃុំ/សង្កាត់ សីល
 ស្រុក/ក្រុង ត្បូងឃ្មុំ ខេត្ត ត្បូងឃ្មុំ ជូនអនុគម្រោង គ្រប់គ្រងសម្បត្តិ
រដ្ឋផ្តល់ ២

យើងខ្ញុំសូមបញ្ជាក់ថា សម្បត្តិ ត្រូវបានអនុញ្ញាតឲ្យប្រើ/ធ្វើអំណោយ/ធ្វើវិភាគទានដោយស្ម័គ្រចិត្ត
 សម្រាប់ការសាងសង់ សាលា សម្រាប់ការប្រើប្រាស់ជាសាធារណៈ ហើយយើងខ្ញុំ
 មិនស្នើសុំសំណងអ្វីទេចំពោះការបាត់បង់ដី និង ទ្រព្យក្រោមអនុគម្រោងនេះ។

ប្រភេទទ្រព្យ	ទំហំ ម ^២ /ម	ចំនួនដើមឈើ	ផ្សេងៗ
<u>1-ភីភាសាសាល ៥៥៥៥៥</u>	<u>5</u>		

អាស្រ័យហេតុនេះ យើងខ្ញុំសូមចុះហត្ថលេខាលិខិតបញ្ជាក់នេះជាភស្តុតាងនៃការសម្រេចចិត្តរបស់
 យើងខ្ញុំ។


 សាក្សីទី ១: _____
 (អ្នកជិតខាង)ឈ្មោះ: និង ស្នាមមេដៃ


 ម្ចាស់កម្មសិទ្ធិ
 ឈ្មោះ: និង ស្នាមមេដៃ


 សាក្សីទី ២: _____
 ឈ្មោះ: និង ស្នាមមេដៃ

មេត្តសារ/ភរិយា/ស្វាមី
 ឈ្មោះ: និង ស្នាមមេដៃ



សាក្សីទី ៣:

សាន់ កុនសាន់

ឈ្មោះ និង ស្នាមមេដៃ

ថ្ងៃទី 13.01.2016

បានឃើញ និង ឯកភាព

មេភូមិ *សាខត្នោង*

ឈន់ ឡេង

ថ្ងៃទី 13-01-16

បានឃើញ និង ឯកភាព

មេឃុំ/សង្កាត់



ឡាច វេង

ព្រះរាជាណាចក្រកម្ពុជា
ជាតិ សាសនា ព្រះមហាក្សត្រ

(ទម្រង់សម្រាប់ការអនុញ្ញាតឲ្យប្រើ/ការផ្តល់អំណោយ/ការផ្តល់វិភាគទាន
ទ្រព្យដោយស្ម័គ្រចិត្តដល់គម្រោងគ្រប់គ្រងសម្បត្តិរដ្ឋថ្នល់២)

យើងខ្ញុំ ជាអ្នកអនុញ្ញាត/អ្នកធ្វើអំណោយ/អ្នកធ្វើវិភាគទាន: ឈ្មោះ: លោក សុខ ឃាន់
 ភេទ: _____ អាយុ: _____ មុខរបរ: _____ ភរិយា/ស្វាមី: _____
 ភេទ: _____ អាយុ: _____ មុខរបរ: _____ ភូមិ: ភ្នំស្រី ឃុំ/
 សង្កាត់: ស្រែក/គ្រង ៣៣៣១៩(ត្រ)ខេត្ត ក្រចេះ

យើងខ្ញុំសូមបញ្ជាក់ថា យើងខ្ញុំស្ម័គ្រចិត្តអនុញ្ញាត/ធ្វើអំណោយ/ធ្វើវិភាគទាននូវ សីម៉ាប នៃ
5 (គុម្ពោត/ដើមឈើ/ម^២/ម) ស្ថិតក្នុងភូមិ ភ្នំស្រី ឃុំ/សង្កាត់ ស្រែក/គ្រង
សម្បត្តិរដ្ឋថ្នល់ ២ ខេត្ត ក្រចេះ ជូនអនុគម្រោង គ្រប់គ្រង

យើងខ្ញុំសូមបញ្ជាក់ថា សម្បត្តិរដ្ឋ ត្រូវបានអនុញ្ញាតឲ្យប្រើ/ធ្វើអំណោយ/ធ្វើវិភាគទានដោយស្ម័គ្រចិត្ត
 សម្រាប់ការសាងសង់ ស្នាក់នៅ សម្រាប់ការប្រើប្រាស់ជាសាធារណៈ ហើយយើងខ្ញុំ
 មិនស្នើសុំសំណងអ្វីទេចំពោះការបាត់បង់ដី និង ទ្រព្យក្រោមអនុគម្រោងនេះ។

ប្រភេទទ្រព្យ	ទំហំ ម ^២ /ម	ចំនួនដើមឈើ	ផ្សេងៗ
<u>1- សីម៉ាបសីម៉ាបសីម៉ាប</u>	<u>5</u>		

អាស្រ័យហេតុនេះ យើងខ្ញុំសូមចុះហត្ថលេខាលិខិតបញ្ជាក់នេះជាភស្តុតាងនៃការសម្រេចចិត្តរបស់
 យើងខ្ញុំ។

សាក្សីទី ១:  សុខ ឃាន់
 (អ្នកជិតខាង)ឈ្មោះ:និងស្នាមមេដៃ


 ម្ចាស់កម្មសិទ្ធិ
 ឈ្មោះ: និង ស្នាមមេដៃ
លោក សុខ ឃាន់

សាក្សីទី ២:  សុខ ឃាន់
 ឈ្មោះ: និង ស្នាមមេដៃ

មេត្រូវសារ/ភរិយា/ស្វាមី
 ឈ្មោះ: និង ស្នាមមេដៃ



សាក្សីទី ៣: ថ្មី សាភីស
ឈ្មោះ: និង ស្នាមមេដៃ

ថ្ងៃទី 13 ០1 2016
បានឃើញ និង ឯកភាព
មេភូមិ ស៊ីង
ស៊ីង ហាយ

ថ្ងៃទី 13 - ០1 16
បានឃើញនិងឯកភាព
មេឃុំ/សង្កាត់
SaAb
និង សំអាត

ព្រះរាជាណាចក្រកម្ពុជា
ជាតិ សាសនា ព្រះមហាក្សត្រ

(ទម្រង់សម្រាប់ការអនុញ្ញាតឲ្យប្រើ/ការផ្តល់អំណោយ/ការផ្តល់វិភាគទាន
ទ្រព្យដោយស្ម័គ្រចិត្តដល់គម្រោងគ្រប់គ្រងសម្បត្តិរដ្ឋលំដាប់២)

យើងខ្ញុំ ជាអ្នកអនុញ្ញាត/អ្នកធ្វើអំណោយ/អ្នកធ្វើវិភាគទាន: ឈ្មោះ: កាំង ពេជ្រ
 ភេទ ប្រុស អាយុ 42 មុខរបរ លក់ដី/សាងសង់ ភរិយា/ស្វាមី _____
 ភេទ _____ អាយុ _____ មុខរបរ _____ ភូមិ ស្រី ឃុំ/
 សង្កាត់ ស្រែចម្ការ ស្រុក/ក្រុង ព្រៃវែង ខេត្ត ក្រចេះ

យើងខ្ញុំសូមបញ្ជាក់ថា យើងខ្ញុំស្ម័គ្រចិត្តអនុញ្ញាត/ធ្វើអំណោយ/ធ្វើវិភាគទាននូវ ដីស្រែចម្ការ នៃ
10 (គុម្ពោត/ដើមឈើ/ម^២/ម) ស្ថិតក្នុងភូមិ ស្រី ឃុំ/សង្កាត់ ស្រែចម្ការ
 ស្រុក/ក្រុង ព្រៃវែង ខេត្ត ក្រចេះ ជូនអនុគម្រោង គ្រប់គ្រង
សម្បត្តិស្រែចម្ការ ២

យើងខ្ញុំសូមបញ្ជាក់ថា សម្បត្តិ ត្រូវបានអនុញ្ញាតឲ្យប្រើ/ធ្វើអំណោយ/ធ្វើវិភាគទានដោយស្ម័គ្រចិត្ត
 សម្រាប់ការសាងសង់ ស្រែចម្ការ សម្រាប់ការប្រើប្រាស់ជាសាធារណៈ ហើយយើងខ្ញុំ
 មិនស្នើសុំសំណងអ្វីទេចំពោះការបាត់បង់ដី និង ទ្រព្យក្រោមអនុគម្រោងនេះ។

ប្រភេទទ្រព្យ	ទំហំ ម ^២ /ម	ចំនួនដើមឈើ	ផ្សេងៗ
1 - ដីស្រែចម្ការ			
2 - ដើមឈើ			

អាស្រ័យហេតុនេះ យើងខ្ញុំសូមចុះហត្ថលេខាលិខិតបញ្ជាក់នេះជាភស្តុតាងនៃការសម្រេចចិត្តរបស់
 យើងខ្ញុំ។


 សាក្សីទី ១: គឹម ភារ៉ាត
 (អ្នកជិតខាង) ឈ្មោះ: និង ស្នាមមេដៃ


 ម្ចាស់កម្មសិទ្ធិ
 ឈ្មោះ: និង ស្នាមមេដៃ
កាំង ពេជ្រ


 សាក្សីទី ២: គឹម ភារ៉ាត
 ឈ្មោះ: និង ស្នាមមេដៃ

មេត្រូសារ/ភរិយា/ស្វាមី
 ឈ្មោះ: និង ស្នាមមេដៃ



Handwritten signature in blue ink

សាក្សីទី ៣: _____

ឈ្មោះ និង ស្នាមមេដៃ

ថ្ងៃទី 13 01 2016

បានឃើញ និង ឯកភាព

មេភូមិ *Handwritten initials*

Handwritten signature in blue ink

Handwritten signature in blue ink

ថ្ងៃទី 13.01 2016
បានឃើញនិងឯកភាព
មេឃុំ/សង្កាត់
Handwritten signature in blue ink
និង សំរោត



ព្រះរាជាណាចក្រកម្ពុជា
ជាតិ សាសនា ព្រះមហាក្សត្រ

(ទម្រង់សម្រាប់ការអនុញ្ញាតឲ្យប្រើ/ការផ្តល់អំណោយ/ការផ្តល់វិភាគទាន
ទ្រព្យដោយស្ម័គ្រចិត្តដល់គម្រោងគ្រប់គ្រងសម្បត្តិរដ្ឋ(២))

យើងខ្ញុំ ជាអ្នកអនុញ្ញាត/អ្នកធ្វើអំណោយ/អ្នកធ្វើវិភាគទាន: ឈ្មោះ: ខាត ឌីណូ
 ភេទ ប្រុស អាយុ 35 មុខរបរ បទពិសោធន៍សករិយា/ស្វាមី
 ភេទ _____ អាយុ _____ មុខរបរ _____ ភូមិ ស្រី ឃុំ/
 សង្កាត់ គោកគោង ស្រុក/ក្រុង ព្រៃវែង ខេត្ត ក្រចេះ

យើងខ្ញុំសូមបញ្ជាក់ថា យើងខ្ញុំស្ម័គ្រចិត្តអនុញ្ញាត/ធ្វើអំណោយ/ធ្វើវិភាគទាននូវ ភីភាវ+សំយោង
4.5 (គុម្ភោត/ដើមឈើ/ម^២/ម) ស្ថិតក្នុងភូមិ ស្រី ឃុំ/សង្កាត់ គោកគោង
 ស្រុក/ក្រុង ព្រៃវែង ខេត្ត ក្រចេះ ជូនអនុគម្រោង គ្រប់គ្រងសម្បត្តិ
រដ្ឋ(២)

យើងខ្ញុំសូមបញ្ជាក់ថា សម្បត្តិ ត្រូវបានអនុញ្ញាតឲ្យប្រើ/ធ្វើអំណោយ/ធ្វើវិភាគទានដោយស្ម័គ្រចិត្ត
 សម្រាប់ការសាងសង់ សំយោង សម្រាប់ការប្រើប្រាស់ជាសាធារណៈ ហើយយើងខ្ញុំ
 មិនស្នើសុំសំណងអ្វីទេចំពោះការបាត់បង់ដី និង ទ្រព្យក្រោមអនុគម្រោងនេះ។

ប្រភេទទ្រព្យ	ទំហំ ម ^២ /ម	ចំនួនដើមឈើ	ផ្សេងៗ
<u>1 ភីភាវ+សំយោង</u>	<u>4.5</u>		

អាស្រ័យហេតុនេះ យើងខ្ញុំសូមចុះហត្ថលេខាលិខិតបញ្ជាក់នេះជាកស្តីការងារនៃការសម្រេចចិត្តរបស់
 យើងខ្ញុំ។

សាក្សីទី ១:  ខាត ឌីណូ
 (អ្នកជិតខាង)ឈ្មោះ:និងស្នាមមេដៃ


 ម្ចាស់កម្មសិទ្ធិ
 ឈ្មោះ: និង ស្នាមមេដៃ
ខាត ឌីណូ

សាក្សីទី ២:  ឌី សិស្ស
 ឈ្មោះ: និង ស្នាមមេដៃ


មេត្រូសារ/ភរិយា/ស្វាមី
 ឈ្មោះ: និង ស្នាមមេដៃ



កាត សិ ឡា

សាក្សីទី ៣: _____
ឈ្មោះ និង ស្នាមមេដៃ

ថ្ងៃទី 13 ០១ ២០១៦ _____
បានឃើញ និង ឯកភាព
មេភូមិ ឌីន



ថ្ងៃទី 13 ០១ ២០១៦
បានឃើញនិងឯកភាព
មេឃុំ/សង្កាត់

ឌីន សំរោត

ព្រះរាជាណាចក្រកម្ពុជា
ជាតិ សាសនា ព្រះមហាក្សត្រ

(ទម្រង់សម្រាប់ការអនុញ្ញាតឲ្យប្រើ/ការផ្តល់អំណោយ/ការផ្តល់វិភាគទាន
ទ្រព្យដោយស្ម័គ្រចិត្តដល់គម្រោងគ្រប់គ្រងសម្បត្តិរដ្ឋថ្នាក់២)

យើងខ្ញុំ ជាអ្នកអនុញ្ញាត/អ្នកធ្វើអំណោយ/អ្នកធ្វើវិភាគទាន: ឈ្មោះ: ស៊ី គុណ
 ភេទ: ប្រុស អាយុ: 41 មុខរបរ: សាងសង់ ភរិយា/ស្វាមី
 ភេទ: _____ អាយុ: _____ មុខរបរ: _____ ភូមិ: ស្រី ឃុំ/
 សង្កាត់: ស្រែចម្ការ ស្រុក/ក្រុង: ស្រែចម្ការ ខេត្ត: ក្រចេះ

យើងខ្ញុំសូមបញ្ជាក់ថា យើងខ្ញុំស្ម័គ្រចិត្តអនុញ្ញាត/ធ្វើអំណោយ/ធ្វើវិភាគទាននូវ: សីលាប+ភីលាប
4.5 (គុម្ពោត/ដើមឈើ/ម^២/ម) ស្ថិតក្នុងភូមិ: ស្រី ឃុំ/សង្កាត់: ស្រែចម្ការ
 ស្រុក/ក្រុង: ស្រែចម្ការ ខេត្ត: ក្រចេះ ជូនអនុគម្រោង: គ្រប់គ្រង
សម្បត្តិរដ្ឋថ្នាក់២

យើងខ្ញុំសូមបញ្ជាក់ថា សម្បត្តិ ត្រូវបានអនុញ្ញាតឲ្យប្រើ/ធ្វើអំណោយ/ធ្វើវិភាគទានដោយស្ម័គ្រចិត្ត
 សម្រាប់ការសាងសង់: ស្រែចម្ការ សម្រាប់ការប្រើប្រាស់ជាសាធារណៈ ហើយយើងខ្ញុំ
 មិនស្នើសុំសំណងអ្វីទេចំពោះការបាត់បង់ដី និង ទ្រព្យក្រោមអនុគម្រោងនេះ។

ប្រភេទទ្រព្យ	ទំហំ ម ^២ /ម	ចំនួនដើមឈើ	ផ្សេងៗ
<u>1-សីលាប+ភីលាប</u>	<u>4.5</u>		

អាស្រ័យហេតុនេះ យើងខ្ញុំសូមចុះហត្ថលេខាលិខិតបញ្ជាក់នេះជាភស្តុតាងនៃការសម្រេចចិត្តរបស់
 យើងខ្ញុំ។

សាក្សីទី ១:  ស៊ី គុណ
 (អ្នកជិតខាង) ឈ្មោះ: និង ស្នាមមេដៃ


 ម្ចាស់កម្មសិទ្ធិ
 ឈ្មោះ: និង ស្នាមមេដៃ
ស៊ី គុណ

សាក្សីទី ២:  ស៊ី គុណ
 ឈ្មោះ: និង ស្នាមមេដៃ

មេត្រូសារ/ភរិយា/ស្វាមី
 ឈ្មោះ: និង ស្នាមមេដៃ



សាក្សីទី ៣: _____
ឈ្មោះ: និង ស្នាមមេដៃ

[Handwritten signature]

ថ្ងៃទី 13 01 2016 _____

បានឃើញ និង ឯកភាព

មេភូមិ *[Handwritten signature]*

[Handwritten signature]
[Handwritten signature]

ថ្ងៃទី 13 01 16

បានឃើញ និង ឯកភាព

មេឃុំ/សង្កាត់



ធីន សំអាត

ព្រះរាជាណាចក្រកម្ពុជា
ជាតិ សាសនា ព្រះមហាក្សត្រ

(ទម្រង់សម្រាប់ការអនុញ្ញាតឱ្យប្រើ/ការផ្តល់អំណោយ/ការផ្តល់វិភាគទាន
ទ្រព្យដោយស្ម័គ្រចិត្តដល់គម្រោងគ្រប់គ្រងសម្បត្តិរដ្ឋថ្នាក់២)

យើងខ្ញុំ ជាអ្នកអនុញ្ញាត/អ្នកធ្វើអំណោយ/អ្នកធ្វើវិភាគទាន: ឈ្មោះ: ឡាន ចាន់ថន
 ភេទ ប្រុស អាយុ 50 មុខរបរ អគ្គនាយក ភរិយា/ស្វាមី _____
 ភេទ _____ អាយុ _____ មុខរបរ _____ ភូមិ ស្រី ឃុំ/
 សង្កាត់ គោកគោង ស្រុក/ក្រុង ព្រៃវែង ខេត្ត ស្ទឹងត្រែង

យើងខ្ញុំសូមបញ្ជាក់ថា យើងខ្ញុំស្ម័គ្រចិត្តអនុញ្ញាត/ធ្វើអំណោយ/ធ្វើវិភាគទាននូវ ទំហំ + ដីឈើ នៃ
4.5 (គុំម្កាត់/ដើមឈើ/ម^២/ម) ស្ថិតក្នុងភូមិ ស្រី ឃុំ/សង្កាត់ គោកគោង
 ស្រុក/ក្រុង ព្រៃវែង ខេត្ត ស្ទឹងត្រែង ជូនអនុគម្រោង គ្រប់គ្រង
សម្បត្តិរដ្ឋថ្នាក់២

យើងខ្ញុំសូមបញ្ជាក់ថា យើងខ្ញុំ ត្រូវបានអនុញ្ញាតឱ្យប្រើ/ធ្វើអំណោយ/ធ្វើវិភាគទានដោយស្ម័គ្រចិត្ត
 សម្រាប់ការសាងសង់ ស្ទឹង ចាន់ថន សម្រាប់ការប្រើប្រាស់ជាសាធារណៈ ហើយយើងខ្ញុំ
 មិនស្នើសុំសំណងអ្វីទេចំពោះការបាត់បង់ដី និង ទ្រព្យក្រោមអនុគម្រោងនេះ។

ប្រភេទទ្រព្យ	ទំហំ ម ^២ /ម	ចំនួនដើមឈើ	ផ្សេងៗ
<u>1- ទំហំ 4.5 គុំម្កាត់ដើមឈើ</u>	<u>4.5</u>		

អាស្រ័យហេតុនេះ យើងខ្ញុំសូមចុះហត្ថលេខាលិខិតបញ្ជាក់នេះជាកត្តាតាំងនៃការសម្រេចចិត្តរបស់
 យើងខ្ញុំ។

សាក្សីទី ១: ឡាន ចាន់ថន
 (អ្នកជិតខាង) ឈ្មោះ: និង ស្នាមមេដៃ


 ម្ចាស់កម្មសិទ្ធិ
 ឈ្មោះ: និង ស្នាមមេដៃ
ឡាន ចាន់ថន


សាក្សីទី ២: ឡាន ចាន់ថន
 ឈ្មោះ: និង ស្នាមមេដៃ

មេត្រូសារ/ភរិយា/ស្វាមី
 ឈ្មោះ: និង ស្នាមមេដៃ



សាក្សីទី ៣: លី លីត
ឈ្មោះ និង ស្នាមមេដៃ

ថ្ងៃទី 13 01 2016
បានឃើញ និង ឯកភាព
មេភូមិ ស៊ីង


ស៊ីង

ថ្ងៃទី 13 01 16
បានឃើញនិងឯកភាព
មេឃុំ/សង្កាត់

Sub
ទីលំនៅសំអាត

ព្រះរាជាណាចក្រកម្ពុជា
ជាតិ សាសនា ព្រះមហាក្សត្រ

(ទម្រង់សម្រាប់ការអនុញ្ញាតឲ្យប្រើ/ការផ្តល់អំណោយ/ការផ្តល់វិភាគទាន
ទ្រព្យដោយស្ម័គ្រចិត្តដល់គម្រោងគ្រប់គ្រងសម្បត្តិរដ្ឋលំដាប់២)

យើងខ្ញុំ ជាអ្នកអនុញ្ញាត/អ្នកធ្វើអំណោយ/អ្នកធ្វើវិភាគទាន: ឈ្មោះ: ឆាន់ រដ្ឋា
 ភេទ បុរស អាយុ 33 មុខរបរ ឧបត្ថម្ភសេវា ភរិយា/ស្វាមី _____
 ភេទ _____ អាយុ _____ មុខរបរ _____ ភូមិ ស្រី ឃុំ/
 សង្កាត់ គោកគោង ស្រុក/ក្រុង ព្រៃវែង ខេត្ត ក្រចេះ

យើងខ្ញុំសូមបញ្ជាក់ថា យើងខ្ញុំស្ម័គ្រចិត្តអនុញ្ញាត/ធ្វើអំណោយ/ធ្វើវិភាគទាននូវ ទំព័រឧស្សាហកម្ម នៃ
5 (គុម្ពាត/ដើមឈើ/ម^២/ម) ស្ថិតក្នុងភូមិ ស្រី ឃុំ/សង្កាត់ គោកគោង
 ស្រុក/ក្រុង ព្រៃវែង ខេត្ត ក្រចេះ ជូនអនុគម្រោង គ្រប់គ្រងសម្បត្តិ
រដ្ឋលំដាប់២

យើងខ្ញុំសូមបញ្ជាក់ថា សម្បត្តិ ត្រូវបានអនុញ្ញាតឲ្យប្រើ/ធ្វើអំណោយ/ធ្វើវិភាគទានដោយស្ម័គ្រចិត្ត
 សម្រាប់ការសាងសង់ ស្ថានីយ៍ទឹក សម្រាប់ការប្រើប្រាស់ជាសាធារណៈ ហើយយើងខ្ញុំ
 មិនស្នើសុំសំណងអ្វីទេចំពោះការបាត់បង់ដី និង ទ្រព្យក្រោមអនុគម្រោងនេះ។

ប្រភេទទ្រព្យ	ទំហំ ម ^២ /ម	ចំនួនដើមឈើ	ផ្សេងៗ
<u>1. ចំ: ទំព័រឧស្សាហកម្ម</u>	<u>4</u>		

អាស្រ័យហេតុនេះ យើងខ្ញុំសូមចុះហត្ថលេខាលិខិតបញ្ជាក់នេះជាភស្តុតាងនៃការសម្រេចចិត្តរបស់
 យើងខ្ញុំ។

សាក្សីទី ១: ឆាន់ រដ្ឋា
 (អ្នកជិតខាង) ឈ្មោះ: និង ស្នាមមេដៃ


 ម្ចាស់កម្មសិទ្ធិ
 ឈ្មោះ: និង ស្នាមមេដៃ
ឆាន់ រដ្ឋា

សាក្សីទី ២: ឈាង សុខ
 ឈ្មោះ: និង ស្នាមមេដៃ

មេត្រូសារ/ភរិយា/ស្វាមី
 ឈ្មោះ: និង ស្នាមមេដៃ



សាក្សីទី ៣: សុខ ច័ន្ទ

ឈ្មោះ និង ស្នាមមេដៃ

ថ្ងៃទី 13.01.2016

បានឃើញ និង ឯកភាព

មេភូមិ សុខ ច័ន្ទ



ថ្ងៃទី 13 01 16
បានឃើញនិងឯកភាព
មេឃុំ/សង្កាត់

SuAb
និច សំអាត

ព្រះរាជាណាចក្រកម្ពុជា
ជាតិ សាសនា ព្រះមហាក្សត្រ

(ទម្រង់សម្រាប់ការអនុញ្ញាតឲ្យប្រើ/ការផ្តល់អំណោយ/ការផ្តល់វិភាគទាន
ទ្រព្យដោយស្ម័គ្រចិត្តដល់គម្រោងគ្រប់គ្រងសម្បត្តិរដ្ឋថ្នាក់២)

យើងខ្ញុំ ជាអ្នកអនុញ្ញាត/អ្នកធ្វើអំណោយ/អ្នកធ្វើវិភាគទាន: ឈ្មោះ: អៀ ភីមសាន
 ភេទ ប្រុស អាយុ 29 មុខរបរ ស្រាវជ្រាវ ភរិយា/ស្វាមី
 ភេទ _____ អាយុ _____ មុខរបរ _____ ភូមិ ស្រី ឃុំ/
 សង្កាត់ គោយម ស្រុក/ក្រុង ព្រៃវែង ខេត្ត ស្ទឹងត្រែង

យើងខ្ញុំសូមបញ្ជាក់ថា យើងខ្ញុំស្ម័គ្រចិត្តអនុញ្ញាត/ធ្វើអំណោយ/ធ្វើវិភាគទាននូវ ដីឈាប + គីឡូម៉ែត្រ នៃ
4,5 (គុម្ពោត/ដើមឈើ/ម^២/ម) ស្ថិតក្នុងភូមិ ស្រី ឃុំ/សង្កាត់ គោយម
 ស្រុក/ក្រុង ព្រៃវែង ខេត្ត ស្ទឹងត្រែង ជូនអនុគម្រោង គ្រប់គ្រងសម្បត្តិ
រដ្ឋ

យើងខ្ញុំសូមបញ្ជាក់ថា អៀ ភីមសាន ត្រូវបានអនុញ្ញាតឲ្យប្រើ/ធ្វើអំណោយ/ធ្វើវិភាគទានដោយស្ម័គ្រចិត្ត
 សម្រាប់ការសាងសង់ ស្ថានីយ៍ ទឹក សម្រាប់ការប្រើប្រាស់ជាសាធារណៈ ហើយយើងខ្ញុំ
 មិនស្នើសុំសំណងអ្វីទេចំពោះការបាត់បង់ដី និង ទ្រព្យក្រោមអនុគម្រោងនេះ។

ប្រភេទទ្រព្យ	ទំហំ ម ^២ /ម	ចំនួនដើមឈើ	ផ្សេងៗ
<u>1. ដីឈាប + គីឡូម៉ែត្រ</u>	<u>4.5</u>		

អាស្រ័យហេតុនេះ យើងខ្ញុំសូមចុះហត្ថលេខាលិខិតបញ្ជាក់នេះជាកត្តាតាំងនៃការសម្រេចចិត្តរបស់
 យើងខ្ញុំ។

សាក្សីទី ១: ស្រី ភីមសាន
 (អ្នកជិតខាង) ឈ្មោះ និង ស្នាមមេដៃ


ម្ចាស់កម្មសិទ្ធិ
 ឈ្មោះ និង ស្នាមមេដៃ
អៀ ភីមសាន

សាក្សីទី ២: ស្រី វណ្ណា
 ឈ្មោះ និង ស្នាមមេដៃ

មេត្រូសារ/ភរិយា/ស្វាមី
 ឈ្មោះ និង ស្នាមមេដៃ



សាក្សីទី ៣: លាស់ សីហា
ឈ្មោះ និង ស្នាមមេដៃ

ថ្ងៃទី 13 ០១ 2016
បានឃើញ និង ឯកភាព
មេភូមិ ស៊ីស

លីម ស៊ីស

ថ្ងៃទី 13 ០1 16
បានឃើញនិងឯកភាព
មេឃុំ/សង្កាត់


លីម ស៊ីស

ព្រះរាជាណាចក្រកម្ពុជា
ជាតិ សាសនា ព្រះមហាក្សត្រ

(ទម្រង់សម្រាប់ការអនុញ្ញាតឲ្យប្រើ/ការផ្តល់អំណោយ/ការផ្តល់វិភាគទាន
ទ្រព្យដោយស្ម័គ្រចិត្តដល់គម្រោងគ្រប់គ្រងសម្បត្តិរដ្ឋថ្នាក់ក្រោម)

យើងខ្ញុំ ជាអ្នកអនុញ្ញាត/អ្នកធ្វើអំណោយ/អ្នកធ្វើវិភាគទាន: ឈ្មោះ: ស៊ីវីល វ៉ែន
 ភេទ ប្រុស អាយុ 69 មុខរបរ សាងសង់/អគ្គិសនី ភរិយា/ស្វាមី
 ភេទ _____ អាយុ _____ មុខរបរ _____ ភូមិ ស៊ីវីល ឃុំ/
 សង្កាត់ គោគីសាង ស្រុក/ក្រុង ព្រៃវែង ខេត្ត ស្ទឹងត្រែង

យើងខ្ញុំសូមបញ្ជាក់ថា យើងខ្ញុំស្ម័គ្រចិត្តអនុញ្ញាត/ធ្វើអំណោយ/ធ្វើវិភាគទាននូវ ដីសាងសង់ នៃ
4,5 (គុម្ពោត/ដើមឈើ/ម^២/ម) ស្ថិតក្នុងភូមិ ស៊ីវីល ឃុំ/សង្កាត់ គោគីសាង
 ស្រុក/ក្រុង ព្រៃវែង ខេត្ត ស្ទឹងត្រែង ជូនអនុគម្រោង គម្រោងសាងសង់ផ្លូវជាតិលេខ ១
ស្ទឹងត្រែង

យើងខ្ញុំសូមបញ្ជាក់ថា សម្រាប់ ត្រូវបានអនុញ្ញាតឲ្យប្រើ/ធ្វើអំណោយ/ធ្វើវិភាគទានដោយស្ម័គ្រចិត្ត
 សម្រាប់ការសាងសង់ ផ្លូវជាតិលេខ ១ សម្រាប់ការប្រើប្រាស់ជាសាធារណៈ ហើយយើងខ្ញុំ
 មិនស្នើសុំសំណងអ្វីទេចំពោះការបាត់បង់ដី និង ទ្រព្យក្រោមអនុគម្រោងនេះ។

ប្រភេទទ្រព្យ	ទំហំ ម ^២ /ម	ចំនួនដើមឈើ	ផ្សេងៗ
<u>1- ដីសាងសង់</u>			
<u>2- ដីសាងសង់</u>			

អាស្រ័យហេតុនេះ យើងខ្ញុំសូមចុះហត្ថលេខាលិខិតបញ្ជាក់នេះជាភស្តុតាងនៃការសម្រេចចិត្តរបស់
 យើងខ្ញុំ។


 សាក្សីទី ១: ស៊ីវីល វ៉ែន
 (អ្នកជិតខាង) ឈ្មោះ: និង ស្នាមមេដៃ


 ម្ចាស់កម្មសិទ្ធិ
 ឈ្មោះ: និង ស្នាមមេដៃ
ស៊ីវីល វ៉ែន


 សាក្សីទី ២: ស៊ីវីល វ៉ែន
 ឈ្មោះ: និង ស្នាមមេដៃ

មេត្រូវសារ/ភរិយា/ស្វាមី
 ឈ្មោះ: និង ស្នាមមេដៃ



សាក្សីទី ៣:

ឌុំ ចាស់

ឈ្មោះ និង ស្នាមមេដៃ

ថ្ងៃទី 13 01 2016

បានឃើញ និង ឯកភាព

មេភូមិ

ឌុំ ចាស់
ឌុំ ចាស់

ថ្ងៃទី 13-01-16
បានឃើញនិងឯកភាព
មេឃុំ/សង្កាត់
ឌុំ ចាស់
ឌុំ សំរោត

ព្រះរាជាណាចក្រកម្ពុជា
ជាតិ សាសនា ព្រះមហាក្សត្រ

(ទម្រង់សម្រាប់ការអនុញ្ញាតឲ្យប្រើ/ការផ្តល់អំណោយ/ការផ្តល់វិភាគទាន
ទ្រព្យដោយស្ម័គ្រចិត្តដល់គម្រោងគ្រប់គ្រងសម្បត្តិរដ្ឋលំដាប់)

យើងខ្ញុំ ជាអ្នកអនុញ្ញាត/អ្នកធ្វើអំណោយ/អ្នកធ្វើវិភាគទាន: ឈ្មោះ: ស៊ី ណារ៉ុន
ភេទ ប្រុស អាយុ 63 មុខរបរ ស្រាវជ្រាវ ភរិយា/ស្វាមី
ភេទ _____ អាយុ _____ មុខរបរ _____ ភូមិ ស្រី ឃុំ/
សង្កាត់ ស្រីស្រី ស្រុក/ក្រុង ស្រីស្រី ខេត្ត ស្រីស្រី

យើងខ្ញុំសូមបញ្ជាក់ថា យើងខ្ញុំស្ម័គ្រចិត្តអនុញ្ញាត/ធ្វើអំណោយ/ធ្វើវិភាគទាននូវ ដីស្រែ នៃ
4 (គុណភាព/ដើមឈើ/ម^២/ម) ស្ថិតក្នុងភូមិ ស្រី ឃុំ/សង្កាត់ ស្រីស្រី
ស្រុក/ក្រុង ស្រីស្រី ខេត្ត ស្រីស្រី ជូនអនុគម្រោង គ្រប់គ្រងសម្បត្តិ
រដ្ឋលំដាប់ ២

យើងខ្ញុំសូមបញ្ជាក់ថា សម្បត្តិ ត្រូវបានអនុញ្ញាតឲ្យប្រើ/ធ្វើអំណោយ/ធ្វើវិភាគទានដោយស្ម័គ្រចិត្ត
សម្រាប់ការសាងសង់ ស្រែស្រាវជ្រាវ សម្រាប់ការប្រើប្រាស់ជាសាធារណៈ ហើយយើងខ្ញុំ
មិនស្នើសុំសំណងអ្វីទេចំពោះការបាត់បង់ដី និង ទ្រព្យក្រោមអនុគម្រោងនេះ។

ប្រភេទទ្រព្យ	ទំហំ ម ^២ /ម	ចំនួនដើមឈើ	ផ្សេងៗ
<u>1- ដីស្រែ</u>	<u>4</u>		

អាស្រ័យហេតុនេះ យើងខ្ញុំសូមចុះហត្ថលេខាលិខិតបញ្ជាក់នេះជាភស្តុតាងនៃការសម្រេចចិត្តរបស់
យើងខ្ញុំ។

សាក្សីទី ១: [រូបម្សៅ] ស៊ី ណារ៉ុន
(អ្នកជិតខាង)ឈ្មោះ:និងស្នាមមេដៃ

[រូបម្សៅ]
ម្ចាស់កម្មសិទ្ធិ
ឈ្មោះ: និង ស្នាមមេដៃ
ស៊ី ណារ៉ុន

សាក្សីទី ២: [រូបម្សៅ] ស៊ី ណារ៉ុន
ឈ្មោះ: និង ស្នាមមេដៃ

មេត្រូសារ/ភរិយា/ស្វាមី
ឈ្មោះ: និង ស្នាមមេដៃ

ព្រះរាជាណាចក្រកម្ពុជា
ជាតិ សាសនា ព្រះមហាក្សត្រ

(ទម្រង់សម្រាប់ការអនុញ្ញាតឲ្យប្រើ/ការផ្តល់អំណោយ/ការផ្តល់វិភាគទាន
ទ្រព្យដោយស្ម័គ្រចិត្តដល់គម្រោងគ្រប់គ្រងសម្បត្តិរដ្ឋលំដាប់២)

យើងខ្ញុំ ជាអ្នកអនុញ្ញាត/អ្នកធ្វើអំណោយ/អ្នកធ្វើវិភាគទាន: ឈ្មោះ: ស៊ី ហាន
 ភេទ: ស្រី អាយុ: 59 មុខរបរ: សាងសង់ ភរិយា/ស្វាមី _____
 ភេទ: _____ អាយុ: _____ មុខរបរ: _____ ភូមិ: គណ្តារសោយ ឃុំ/
 សង្កាត់: សោយសាង ស្រុក/ក្រុង: ព្រៃវែង ខេត្ត: ក្រចេះ

យើងខ្ញុំសូមបញ្ជាក់ថា យើងខ្ញុំស្ម័គ្រចិត្តអនុញ្ញាត/ធ្វើអំណោយ/ធ្វើវិភាគទាននូវ សាលាបុរាណវិទ្យា នៃ
22 (គុម្ភោត/ដើមឈើ/ម^២/ម) ស្ថិតក្នុងភូមិ គណ្តារសោយ ឃុំ/សង្កាត់ សោយសាង
 ស្រុក/ក្រុង ព្រៃវែង ខេត្ត ក្រចេះ ជូនអនុគម្រោង គ្រប់គ្រងសម្បត្តិ
រដ្ឋលំដាប់ ២

យើងខ្ញុំសូមបញ្ជាក់ថា សម្បត្តិ ត្រូវបានអនុញ្ញាតឲ្យប្រើ/ធ្វើអំណោយ/ធ្វើវិភាគទានដោយស្ម័គ្រចិត្ត
 សម្រាប់ការសាងសង់ សាលាបុរាណវិទ្យា សម្រាប់ការប្រើប្រាស់ជាសាធារណៈ ហើយយើងខ្ញុំ
 មិនស្នើសុំសំណងអ្វីទេចំពោះការបាត់បង់ដី និង ទ្រព្យក្រោមអនុគម្រោងនេះ។

ប្រភេទទ្រព្យ	ទំហំ ម ^២ /ម	ចំនួនដើមឈើ	ផ្សេងៗ
1 - សាលាបុរាណវិទ្យា	7 ^m		
2 - ដីចុះសាលា	2x7 ^m		
3 - រោងចក្រ	1		

អាស្រ័យហេតុនេះ យើងខ្ញុំសូមចុះហត្ថលេខាលិខិតបញ្ជាក់នេះជាភស្តុតាងនៃការសម្រេចចិត្តរបស់
 យើងខ្ញុំ។

សាក្សីទី ១:  ហាន ស៊ីហាន
 (អ្នកជិតខាង)ឈ្មោះ:និងស្នាមមេដៃ

 ម្ចាស់កម្មសិទ្ធិ ស៊ី ហាន
 ឈ្មោះ: និង ស្នាមមេដៃ

សាក្សីទី ២:  ស៊ី ហាន
 ឈ្មោះ: និង ស្នាមមេដៃ

មេត្រូសារ/ភរិយា/ស្វាមី
 ឈ្មោះ: និង ស្នាមមេដៃ



សាក្សីទី ៣: _____

Handwritten signature in blue ink

ឈ្មោះ និង ស្នាមមេដៃ

ថ្ងៃទី 13. ០១. 2016

បានឃើញ និង ឯកភាព

មេភូមិ *Handwritten name*

Handwritten signature in blue ink
១៧ ៦៨

ថ្ងៃទី 13. ០១. 16

បានឃើញ និង ឯកភាព

មេឃុំ/សង្កាត់



Handwritten signature in blue ink

និង សំរេត

ព្រះរាជាណាចក្រកម្ពុជា
ជាតិ សាសនា ព្រះមហាក្សត្រ

(ទម្រង់សម្រាប់ការអនុញ្ញាតឲ្យប្រើ/ការផ្តល់អំណោយ/ការផ្តល់វិភាគទាន
ទ្រព្យដោយស្ម័គ្រចិត្តដល់គម្រោងគ្រប់គ្រងសម្បត្តិផ្លូវថ្នល់២)

យើងខ្ញុំ ជាអ្នកអនុញ្ញាត/អ្នកធ្វើអំណោយ/អ្នកធ្វើវិភាគទាន: ឈ្មោះ: យ៉ាង ផ្រីង
 ភេទ ស្រី អាយុ 22 មុខរបរ សាងសង់ ភរិយា/ស្វាមី _____
 ភេទ _____ អាយុ _____ មុខរបរ _____ ភូមិ គណ្តាងគោង ឃុំ/
 សង្កាត់ គោងគោង ស្រុក/ក្រុង ព្រៃវែង ខេត្ត ក្រចេះ

យើងខ្ញុំសូមបញ្ជាក់ថា យើងខ្ញុំស្ម័គ្រចិត្តអនុញ្ញាត/ធ្វើអំណោយ/ធ្វើវិភាគទាននូវ សំណង់+សំណង នៃ
12 (គម្រោង/ដើមឈើ/ម^២/ម) ស្ថិតក្នុងភូមិ គណ្តាងគោង ឃុំ/សង្កាត់ គោងគោង
 ស្រុក/ក្រុង ព្រៃវែង ខេត្ត ក្រចេះ ជូនអនុគម្រោង គ្រប់គ្រងសម្បត្តិ
ផ្លូវថ្នល់ 2

យើងខ្ញុំសូមបញ្ជាក់ថា សម្បត្តិ ត្រូវបានអនុញ្ញាតឲ្យប្រើ/ធ្វើអំណោយ/ធ្វើវិភាគទានដោយស្ម័គ្រចិត្ត
 សម្រាប់ការសាងសង់ ផ្លូវថ្នល់ សម្រាប់ការប្រើប្រាស់ជាសាធារណៈ ហើយយើងខ្ញុំ
 មិនស្នើសុំសំណងអ្វីទេចំពោះការបាត់បង់ដី និង ទ្រព្យក្រោមអនុគម្រោងនេះ។

ប្រភេទទ្រព្យ	ទំហំ ម ^២ /ម	ចំនួនដើមឈើ	ផ្សេងៗ
1- ប្លង់ សំណង់	2x6 ^m		
2- ប្លង់ សំណង់	1x6 ^m		

អាស្រ័យហេតុនេះ យើងខ្ញុំសូមចុះហត្ថលេខាលិខិតបញ្ជាក់នេះជាកត្តាតាងនៃការសម្រេចចិត្តរបស់
 យើងខ្ញុំ។

សាក្សីទី ១:  យ៉ាង ផ្រីង
 (អ្នកជិតខាង)ឈ្មោះ:និងស្នាមមេដៃ


 ម្ចាស់កម្មសិទ្ធិ
 ឈ្មោះ: និង ស្នាមមេដៃ
យ៉ាង ផ្រីង

សាក្សីទី ២:  យ៉ាង ផ្រីង
 ឈ្មោះ: និង ស្នាមមេដៃ

មេត្រូសារ/ភរិយា/ស្វាមី
 ឈ្មោះ: និង ស្នាមមេដៃ



សាក្សីទី ៣: គាត់ សុខ
ឈ្មោះ និង ស្នាមមេដៃ

ថ្ងៃទី 13 ខែ 01 ឆ្នាំ 2016
បានឃើញ និង ឯកភាព
មេភូមិ គាត់ សុខ
គាត់ សុខ

ថ្ងៃទី 13 ខែ 01 ឆ្នាំ 16
បានឃើញ និង ឯកភាព
មេឃុំ/សង្កាត់
គាត់ សុខ
ឆិល សំរោង

ព្រះរាជាណាចក្រកម្ពុជា
ជាតិ សាសនា ព្រះមហាក្សត្រ

(ទម្រង់សម្រាប់ការអនុញ្ញាតឲ្យប្រើ/ការផ្តល់អំណោយ/ការផ្តល់វិភាគទាន
ទ្រព្យដោយស្ម័គ្រចិត្តដល់គម្រោងគ្រប់គ្រងសម្បត្តិរដ្ឋផ្តល់២)

យើងខ្ញុំ ជាអ្នកអនុញ្ញាត/អ្នកធ្វើអំណោយ/អ្នកធ្វើវិភាគទាន: ឈ្មោះ: ឧត្តមសេនាធិបតី
 ភេទ ប្រុស អាយុ 43 មុខរបរ លក់ដាវ ភរិយា/ស្វាមី _____
 ភេទ _____ អាយុ _____ មុខរបរ _____ ភូមិ ពោធិ៍សាត់
 សង្កាត់ គោកគោង ស្រុក/ក្រុង ពោធិ៍សាត់ ខេត្ត ស្ទឹងត្រែង

យើងខ្ញុំសូមបញ្ជាក់ថា យើងខ្ញុំស្ម័គ្រចិត្តអនុញ្ញាត/ធ្វើអំណោយ/ធ្វើវិភាគទាននូវ សំបាប់ស្រូវ នៃ
5 (គុម្ភោត/ដើមឈើ/ម^២/ម) ស្ថិតក្នុងភូមិ ពោធិ៍សាត់ សង្កាត់ គោកគោង
 ស្រុក/ក្រុង ពោធិ៍សាត់ ខេត្ត ស្ទឹងត្រែង ជូនអនុគម្រោង គ្រប់គ្រងសម្បត្តិ
រដ្ឋផ្តល់២

យើងខ្ញុំសូមបញ្ជាក់ថា ស្រូវ ត្រូវបានអនុញ្ញាតឲ្យប្រើ/ធ្វើអំណោយ/ធ្វើវិភាគទានដោយស្ម័គ្រចិត្ត
 សម្រាប់ការសាងសង់ ផ្លូវថ្នល់ សម្រាប់ការប្រើប្រាស់ជាសាធារណៈ ហើយយើងខ្ញុំ
 មិនស្នើសុំសំណងអ្វីទេចំពោះការបាត់បង់ដី និង ទ្រព្យក្រោមអនុគម្រោងនេះ។

ប្រភេទទ្រព្យ	ទំហំ ម ^២ /ម	ចំនួនដើមឈើ	ផ្សេងៗ
1- ០! សំបាប់ស្រូវ	5		

អាស្រ័យហេតុនេះ យើងខ្ញុំសូមចុះហត្ថលេខាលិខិតបញ្ជាក់នេះជាកស្តុតាងនៃការសម្រេចចិត្តរបស់
 យើងខ្ញុំ។


 សាក្សីទី ១: _____
 (អ្នកជិតខាង)ឈ្មោះនិងស្នាមមេដៃ


 ម្ចាស់កម្មសិទ្ធិ
 ឈ្មោះ និង ស្នាមមេដៃ
ឧត្តមសេនាធិបតី


 សាក្សីទី ២: _____
 ឈ្មោះ និង ស្នាមមេដៃ

មេត្រូសារ/ភរិយា/ស្វាមី
 ឈ្មោះ និង ស្នាមមេដៃ



សាក្សីទី ៣: _____

Handwritten signature in blue ink

ឈ្មោះ និង ស្នាមមេដៃ

ថ្ងៃទី 13-1-2016

បានឃើញ និង ឯកភាព

មេភូមិ *Handwritten signature*

Handwritten signature and initials in blue ink

ថ្ងៃទី 13-01-16

បានឃើញ និង ឯកភាព

មេឃុំ/សង្កាត់

Red circular official stamp with Khmer text and a blue handwritten signature over it.

លីង សំរោង

ព្រះរាជាណាចក្រកម្ពុជា
ជាតិ សាសនា ព្រះមហាក្សត្រ

(ទម្រង់សម្រាប់ការអនុញ្ញាតឲ្យប្រើ/ការផ្តល់អំណោយ/ការផ្តល់វិភាគទាន
ទ្រព្យដោយស្ម័គ្រចិត្តដល់គម្រោងគ្រប់គ្រងសម្បត្តិរដ្ឋថ្នាក់២)

យើងខ្ញុំ ជាអ្នកអនុញ្ញាត/អ្នកធ្វើអំណោយ/អ្នកធ្វើវិភាគទាន: ឈ្មោះ: គឹម សុផា
 ភេទ: ប្រុស អាយុ: 49 មុខរបរ: សាងសង់ ភរិយា/ស្វាមី _____
 ភេទ: _____ អាយុ: _____ មុខរបរ: _____ ភូមិ: ពោធិ៍សាត់
 សង្កាត់: ចោមចារិ ស្រុក/ក្រុង: ពោធិ៍សាត់ ខេត្ត: ក្រចេះ

យើងខ្ញុំសូមបញ្ជាក់ថា យើងខ្ញុំស្ម័គ្រចិត្តអនុញ្ញាត/ធ្វើអំណោយ/ធ្វើវិភាគទាននូវ គុបសាត់ នៃ
5 (គុម្ពោត/ដើមឈើ/ម^២/ម) ស្ថិតក្នុងភូមិ ពោធិ៍សាត់ សង្កាត់ ចោមចារិ
 ស្រុក/ក្រុង ពោធិ៍សាត់ ខេត្ត ក្រចេះ ជូនអនុគម្រោង គ្រប់គ្រងសម្បត្តិ
រដ្ឋថ្នាក់២

យើងខ្ញុំសូមបញ្ជាក់ថា សម្បត្តិ ត្រូវបានអនុញ្ញាតឲ្យប្រើ/ធ្វើអំណោយ/ធ្វើវិភាគទានដោយស្ម័គ្រចិត្ត
 សម្រាប់ការសាងសង់ ស្ថាប័ន សម្រាប់ការប្រើប្រាស់ជាសាធារណៈ ហើយយើងខ្ញុំ
 មិនស្នើសុំសំណងអ្វីទេចំពោះការបាត់បង់ដី និង ទ្រព្យក្រោមអនុគម្រោងនេះ។

ប្រភេទទ្រព្យ	ទំហំ ម ^២ /ម	ចំនួនដើមឈើ	ផ្សេងៗ
1- ចំ: <u>គុបសាត់</u>	<u>5</u>		<u>វិភាគទាន</u>

អាស្រ័យហេតុនេះ យើងខ្ញុំសូមចុះហត្ថលេខាសិខិតបញ្ជាក់នេះជាភស្តុតាងនៃការសម្រេចចិត្តរបស់
 យើងខ្ញុំ។

សាក្សីទី ១:  គុប សុផា
 (អ្នកជិតខាង) ឈ្មោះ: និង ស្នាមមេដៃ


 ម្ចាស់កម្មសិទ្ធិ
 ឈ្មោះ: និង ស្នាមមេដៃ
គឹម សុផា

សាក្សីទី ២:  គុប សុផា
 ឈ្មោះ: និង ស្នាមមេដៃ

មេត្រូសារ/ភរិយា/ស្វាមី
 ឈ្មោះ: និង ស្នាមមេដៃ



ជា សីហា

សាក្សីទី ៣: _____
ឈ្មោះ និង ស្នាមមេដៃ

ថ្ងៃទី 13-1-2016

បានឃើញ និង ឯកភាព
មេភូមិ ហោរាសីហា

Seang
ហោរា សីហា

ថ្ងៃទី 13.01.16

បានឃើញ និងឯកភាព
មេឃុំ/សង្កាត់



Saak

ស៊ីន សំរោត

ព្រះរាជាណាចក្រកម្ពុជា
ជាតិ សាសនា ព្រះមហាក្សត្រ

(ទម្រង់សម្រាប់ការអនុញ្ញាតឲ្យប្រើ/ការផ្តល់អំណោយ/ការផ្តល់វិភាគទាន
ទ្រព្យដោយស្ម័គ្រចិត្តដល់គម្រោងគ្រប់គ្រងសម្បត្តិរដ្ឋថ្នាក់២)

យើងខ្ញុំ ជាអ្នកអនុញ្ញាត/អ្នកធ្វើអំណោយ/អ្នកធ្វើវិភាគទាន: ឈ្មោះ: ខួន ខេមរា
 ភេទ ប្រុស អាយុ 39 មុខរបរ លក់ដី ភរិយា/ស្វាមី _____
 ភេទ _____ អាយុ _____ មុខរបរ _____ ភូមិ ពោធិ៍សាត់ ឃុំ/
 សង្កាត់ សោងតាម ស្រុក/ក្រុង ពោធិ៍សាត់ ខេត្ត ក្រចេះ

យើងខ្ញុំសូមបញ្ជាក់ថា យើងខ្ញុំស្ម័គ្រចិត្តអនុញ្ញាត/ធ្វើអំណោយ/ធ្វើវិភាគទាននូវ ដីស្រែ នៃ
5 (គុំម្តោត/ដើមឈើ/ម^២/ម) ស្ថិតក្នុងភូមិ ពោធិ៍សាត់ ឃុំ/សង្កាត់ សោងតាម
 ស្រុក/ក្រុង ពោធិ៍សាត់ ខេត្ត ក្រចេះ ជូនអនុគម្រោង គ្រប់គ្រង
សម្បត្តិរដ្ឋថ្នាក់ ២

យើងខ្ញុំសូមបញ្ជាក់ថា សម្បត្តិរដ្ឋ បានអនុញ្ញាតឲ្យប្រើ/ធ្វើអំណោយ/ធ្វើវិភាគទានដោយស្ម័គ្រចិត្ត
 សម្រាប់ការសាងសង់ ផ្ទះ សម្រាប់ការប្រើប្រាស់ជាសាធារណៈ ហើយយើងខ្ញុំ
 មិនស្នើសុំសំណងអ្វីទេចំពោះការបាត់បង់ដី និង ទ្រព្យក្រោមអនុគម្រោងនេះ។

ប្រភេទទ្រព្យ	ទំហំ ម ^២ /ម	ចំនួនដើមឈើ	ផ្សេងៗ
1- ដីស្រែ (៥x៥៥)	5		
2- ដីស្រែ (1x៥៥)	5		

អាស្រ័យហេតុនេះ យើងខ្ញុំសូមចុះហត្ថលេខាលិខិតបញ្ជាក់នេះជាកស្តុតាងនៃការសម្រេចចិត្តរបស់
 យើងខ្ញុំ។

សាក្សីទី ១:  សំ ឡាន
 (អ្នកជិតខាង) ឈ្មោះ: និង ស្នាមមេដៃ


 ម្ចាស់កម្មសិទ្ធិ ខួន ខេមរា
 ឈ្មោះ: និង ស្នាមមេដៃ

សាក្សីទី ២:  សំ ឡាន
 ឈ្មោះ: និង ស្នាមមេដៃ


 មេគ្រូសារ/ភរិយា/ស្វាមី ខួន ខេមរា
 ឈ្មោះ: និង ស្នាមមេដៃ



សាក្សីទី ៣: គុយ សៅស័ក
ឈ្មោះ និង ស្នាមមេដៃ

ថ្ងៃទី 13 01 - 2016
បានឃើញ និង ឯកភាព
មេភូមិ សាវ សិរីសាវណ៌
សាវ សិរីសាវណ៌

ថ្ងៃទី 13 01 16
បានឃើញនិងឯកភាព
មេឃុំ/សង្កាត់
នីល សំរោត
នីល សំរោត

ព្រះរាជាណាចក្រកម្ពុជា
ជាតិ សាសនា ព្រះមហាក្សត្រ

(ទម្រង់សម្រាប់ការអនុញ្ញាតឲ្យប្រើ/ការផ្តល់អំណោយ/ការផ្តល់វិភាគទាន
ទ្រព្យដោយស្ម័គ្រចិត្តដល់គម្រោងគ្រប់គ្រងសម្បត្តិរដ្ឋលម្អ)

យើងខ្ញុំ ជាអ្នកអនុញ្ញាត/អ្នកធ្វើអំណោយ/អ្នកធ្វើវិភាគទាន: ឈ្មោះ: សឹម ជួន ហួត
 ភេទ: ប្រុស អាយុ: 31 មុខរបរ: ប្រឹក្សាសេដ្ឋកិច្ច ភរិយា/ស្វាមី _____
 ភេទ: _____ អាយុ: _____ មុខរបរ: _____ ភូមិ: ពោធិ៍សាត់ ឃុំ/សង្កាត់: គោកគោង
 ស្រុក/ក្រុង: ពោធិ៍សាត់ ខេត្ត: ក្រចេះ ជូនអនុគម្រោង: គ្រប់គ្រងសម្បត្តិ

យើងខ្ញុំសូមបញ្ជាក់ថា យើងខ្ញុំស្ម័គ្រចិត្តអនុញ្ញាត/ធ្វើអំណោយ/ធ្វើវិភាគទាននូវ ទំហំដី ៥
៥ (គុម្ពោត/ដើមឈើ/ម^២/ម) ស្ថិតក្នុងភូមិ ពោធិ៍សាត់ ឃុំ/សង្កាត់ គោកគោង
 ស្រុក/ក្រុង ពោធិ៍សាត់ ខេត្ត ក្រចេះ ជូនអនុគម្រោង គ្រប់គ្រងសម្បត្តិ
ជំនាញ ២

យើងខ្ញុំសូមបញ្ជាក់ថា សម្រាប់ ត្រូវបានអនុញ្ញាតឲ្យប្រើ/ធ្វើអំណោយ/ធ្វើវិភាគទានដោយស្ម័គ្រចិត្ត
 សម្រាប់ការសាងសង់ ផ្ទះ សម្រាប់ការប្រើប្រាស់ជាសាធារណៈ ហើយយើងខ្ញុំ
 មិនស្នើសុំសំណងអ្វីទេចំពោះការបាត់បង់ដី និង ទ្រព្យក្រោមអនុគម្រោងនេះ។

ប្រភេទទ្រព្យ	ទំហំ ម ^២ /ម	ចំនួនដើមឈើ	ផ្សេងៗ
1- ទំហំដី	5		
2- ដើមឈើ	5		

អាស្រ័យហេតុនេះ យើងខ្ញុំសូមចុះហត្ថលេខាលិខិតបញ្ជាក់នេះជាកស្តុតាងនៃការសម្រេចចិត្តរបស់
 យើងខ្ញុំ។

សាក្សីទី ១:  បាត់ ឡា
 (អ្នកជិតខាង) ឈ្មោះ: និង ស្នាមមេដៃ


 ម្ចាស់កម្មសិទ្ធិ: សឹម ជួន ហួត
 ឈ្មោះ: និង ស្នាមមេដៃ

សាក្សីទី ២:  សឹម គុណ
 ឈ្មោះ: និង ស្នាមមេដៃ

មេត្រូសារ/ភរិយា/ស្វាមី
 ឈ្មោះ: និង ស្នាមមេដៃ



Handwritten signature in blue ink

សាក្សីទី ៣: _____

ឈ្មោះ និង ស្នាមមេដៃ

ថ្ងៃទី 13 01 - 2016

បានឃើញ និង ឯកភាព

មេភូមិ *ស្រីស្រី*

Handwritten signature in blue ink

ថ្ងៃទី 13 - 01 - 16

បានឃើញ និង ឯកភាព

មេឃុំ/សង្កាត់



Handwritten signature in blue ink

ឆន សំអាត

ព្រះរាជាណាចក្រកម្ពុជា
ជាតិ សាសនា ព្រះមហាក្សត្រ

(ទម្រង់សម្រាប់ការអនុញ្ញាតឲ្យប្រើ/ការផ្តល់អំណោយ/ការផ្តល់វិភាគទាន
ទ្រព្យដោយស្ម័គ្រចិត្តដល់គម្រោងគ្រប់គ្រងសម្បត្តិរដ្ឋលម្អ)

យើងខ្ញុំ ជាអ្នកអនុញ្ញាត/អ្នកធ្វើអំណោយ/អ្នកធ្វើវិភាគទាន: ឈ្មោះ: ស៊ីម ឆៀន
ភេទ: ប្រុស អាយុ: 52 មុខរបរ: គ្រូបង្រៀន ភរិយា/ស្វាមី _____
ភេទ: _____ អាយុ: _____ មុខរបរ: _____ ភូមិ: ពោធិ៍សាត់ ឃុំ: _____
សង្កាត់: ចោមចារិ ស្រុក/ក្រុង: ព្រៃវែង ខេត្ត: ក្រចេះ

យើងខ្ញុំសូមបញ្ជាក់ថា យើងខ្ញុំស្ម័គ្រចិត្តអនុញ្ញាត/ធ្វើអំណោយ/ធ្វើវិភាគទាននូវ សំបោរកំបាំង នៃ
5 (គុំម្តោត/ដើមឈើ/ម^២/ម) ស្ថិតក្នុងភូមិ ពោធិ៍សាត់ ឃុំ/សង្កាត់ ចោមចារិ
ស្រុក/ក្រុង ព្រៃវែង ខេត្ត ក្រចេះ ជូនអនុគម្រោង គ្រប់គ្រងវិស្វកម្ម
ស្ទឹងខ្ពស់ ២

យើងខ្ញុំសូមបញ្ជាក់ថា សម្រាប់ ត្រូវបានអនុញ្ញាតឲ្យប្រើ/ធ្វើអំណោយ/ធ្វើវិភាគទានដោយស្ម័គ្រចិត្ត
សម្រាប់ការសាងសង់ ស្ទឹងខ្ពស់ ២ សម្រាប់ការប្រើប្រាស់ជាសាធារណៈ ហើយយើងខ្ញុំ
មិនស្នើសុំសំណងអ្វីទេចំពោះការបាត់បង់ដី និង ទ្រព្យក្រោមអនុគម្រោងនេះ។

ប្រភេទទ្រព្យ	ទំហំ ម ^២ /ម	ចំនួនដើមឈើ	ផ្សេងៗ
1 - ប័: កំបាំង សាម	5		
2 - សំបោរ គុប	5		

អាស្រ័យហេតុនេះ យើងខ្ញុំសូមចុះហត្ថលេខាលិខិតបញ្ជាក់នេះជាភស្តុតាងនៃការសម្រេចចិត្តរបស់
យើងខ្ញុំ។

សាក្សីទី ១:  ស៊ីម ឆៀន
(អ្នកជិតខាង)ឈ្មោះ:និងស្នាមមេដៃ


ម្ចាស់កម្មសិទ្ធិ
ឈ្មោះ: និង ស្នាមមេដៃ
ស៊ីម ឆៀន

សាក្សីទី ២:  ស៊ីម ឆៀន
ឈ្មោះ: និង ស្នាមមេដៃ

មេត្រូសារ/ភរិយា/ស្វាមី
ឈ្មោះ: និង ស្នាមមេដៃ



សាក្សីទី ៣: _____

Handwritten signature in blue ink

ឈ្មោះ: និង ស្នាមមេដៃ

ថ្ងៃទី 13 01 - 2016

បានឃើញ និង ឯកភាព

មេភូមិ *Handwritten signature*

Handwritten signature and notes in blue ink

ថ្ងៃទី 13 01 16
បានឃើញនិងឯកភាព
មេឃុំ/សង្កាត់
Handwritten signature
ឆន សំរោត

ព្រះរាជាណាចក្រកម្ពុជា
ជាតិ សាសនា ព្រះមហាក្សត្រ

(ទម្រង់សម្រាប់ការអនុញ្ញាតឲ្យប្រើ/ការផ្តល់អំណោយ/ការផ្តល់វិភាគទាន
ទ្រព្យដោយស្ម័គ្រចិត្តដល់គម្រោងគ្រប់គ្រងសម្បត្តិរដ្ឋថ្នាក់២)

យើងខ្ញុំ ជាអ្នកអនុញ្ញាត/អ្នកធ្វើអំណោយ/អ្នកធ្វើវិភាគទាន: ឈ្មោះ: សេង អ៊ិន
 ភេទ ប្រុស អាយុ 70 មុខរបរ គាត់សាត់ ភរិយា/ស្វាមី
 ភេទ _____ អាយុ _____ មុខរបរ _____ ភូមិ សោយស្រែ ឃុំ/
 សង្កាត់ សោយស្រែ ស្រុក/ក្រុង ស្រែកែវ ខេត្ត ក្រចេះ

យើងខ្ញុំសូមបញ្ជាក់ថា យើងខ្ញុំស្ម័គ្រចិត្តអនុញ្ញាត/ធ្វើអំណោយ/ធ្វើវិភាគទាននូវ គុបគាត់សាត់ នៃ
2x2.5 (គុម្ពោត/ដើមឈើ/ម^២/ម) ស្ថិតក្នុងភូមិ សោយស្រែ ឃុំ/សង្កាត់ សោយស្រែ
 ស្រុក/ក្រុង ស្រែកែវ ខេត្ត ក្រចេះ ជូនអនុគម្រោង គ្រប់គ្រងសម្បត្តិ
រដ្ឋថ្នាក់ ២

យើងខ្ញុំសូមបញ្ជាក់ថា សម្បត្តិ ត្រូវបានអនុញ្ញាតឲ្យប្រើ/ធ្វើអំណោយ/ធ្វើវិភាគទានដោយស្ម័គ្រចិត្ត
 សម្រាប់ការសាងសង់ ស្រះទឹក សម្រាប់ការប្រើប្រាស់ជាសាធារណៈ ហើយយើងខ្ញុំ
 មិនស្នើសុំសំណងអ្វីទេចំពោះការបាត់បង់ដី និង ទ្រព្យក្រោមអនុគម្រោងនេះ។

ប្រភេទទ្រព្យ	ទំហំ ម ^២ /ម	ចំនួនដើមឈើ	ផ្សេងៗ
1- គុបគាត់សាត់ (2x2.5ម ^២)	5		

អាស្រ័យហេតុនេះ យើងខ្ញុំសូមចុះហត្ថលេខាលិខិតបញ្ជាក់នេះជាភស្តុតាងនៃការសម្រេចចិត្តរបស់
 យើងខ្ញុំ។

សាក្សីទី ១:  សា ស៊ីង
 (អ្នកជិតខាង)ឈ្មោះ:និងស្នាមមេដៃ


 ម្ចាស់កម្មសិទ្ធិ
 ឈ្មោះ: និង ស្នាមមេដៃ
សេង អ៊ិន

សាក្សីទី ២:  សា ឡាន
 ឈ្មោះ: និង ស្នាមមេដៃ

មេគ្រួសារ/ភរិយា/ស្វាមី
 ឈ្មោះ: និង ស្នាមមេដៃ



ថាវ ថាវ

សាក្សីទី ៣: _____
ឈ្មោះ: និង ស្នាមមេដៃ

ថ្ងៃទី 13 01 - 2016 _____
បានឃើញ និង ឯកភាព
មេភូមិ ថាវ ថាវ

ថាវ ថាវ

ថ្ងៃទី 13 01 16
បានឃើញនិងឯកភាព
មេឃុំ/សង្កាត់
ថាវ ថាវ
និង សំអាត



Handwritten signature in blue ink

សាក្សីទី ៣: _____

ឈ្មោះ និង ស្នាមមេដៃ

ថ្ងៃទី 13-1-2016

បានឃើញ និង ឯកភាព

មេភូមិ *សំរាប់សំណើ*

Handwritten signature and name in blue ink

ថ្ងៃទី 13-01-16

បានឃើញ និង ឯកភាព

មេឃុំ/សង្កាត់



និង សំរេង

ព្រះរាជាណាចក្រកម្ពុជា
ជាតិ សាសនា ព្រះមហាក្សត្រ

(ទម្រង់សម្រាប់ការអនុញ្ញាតឲ្យប្រើ/ការផ្តល់អំណោយ/ការផ្តល់វិភាគទាន
ទ្រព្យដោយស្ម័គ្រចិត្តដល់គម្រោងគ្រប់គ្រងសម្បត្តិរដ្ឋផ្តល់២)

យើងខ្ញុំ ជាអ្នកអនុញ្ញាត/អ្នកធ្វើអំណោយ/អ្នកធ្វើវិភាគទាន: ឈ្មោះ: ស៊ី ឌី ហួង
 ភេទ: ស្រី អាយុ: ៦២ មុខរបរ: សាងសង់ ភរិយា/ស្វាមី
 ភេទ: _____ អាយុ: _____ មុខរបរ: _____ ភូមិ: ពោធិ៍សាត់ ឃុំ/
 សង្កាត់: ចោមចារិ ស្រុក/ក្រុង: ព្រៃវែង ខេត្ត: ក្រចេះ

យើងខ្ញុំសូមបញ្ជាក់ថា យើងខ្ញុំស្ម័គ្រចិត្តអនុញ្ញាត/ធ្វើអំណោយ/ធ្វើវិភាគទាននូវ សំបោរស្រូវ នៃ
៥ (គុំម្តោត/ដើមឈើ/ម^២/ម) ស្ថិតក្នុងភូមិ ពោធិ៍សាត់ ឃុំ/សង្កាត់ ចោមចារិ
 ស្រុក/ក្រុង ព្រៃវែង ខេត្ត ក្រចេះ ជូនអនុគម្រោង គ្រប់គ្រងសម្បត្តិ
រដ្ឋផ្តល់២

យើងខ្ញុំសូមបញ្ជាក់ថា សម្បត្តិ ត្រូវបានអនុញ្ញាតឲ្យប្រើ/ធ្វើអំណោយ/ធ្វើវិភាគទានដោយស្ម័គ្រចិត្ត
 សម្រាប់ការសាងសង់ ស្រះ សម្រាប់ការប្រើប្រាស់ជាសាធារណៈ ហើយយើងខ្ញុំ
 មិនស្នើសុំសំណងអ្វីទេចំពោះការបាត់បង់ដី និង ទ្រព្យក្រោមអនុគម្រោងនេះ។

ប្រភេទទ្រព្យ	ទំហំ ម ^២ /ម	ចំនួនដើមឈើ	ផ្សេងៗ
<u>១ - ៧: សំបោរស្រូវ</u>			

អាស្រ័យហេតុនេះ យើងខ្ញុំសូមចុះហត្ថលេខាលិខិតបញ្ជាក់នេះជាភស្តុតាងនៃការសម្រេចចិត្តរបស់
 យើងខ្ញុំ។

សាក្សីទី ១:  ស៊ី ឌី ហួង
 (អ្នកជិតខាង) ឈ្មោះ: និង ស្នាមមេដៃ


 ម្ចាស់កម្មសិទ្ធិ
 ឈ្មោះ: និង ស្នាមមេដៃ
ស៊ី ឌី ហួង

សាក្សីទី ២:  ស៊ី ឌី ហួង
 ឈ្មោះ: និង ស្នាមមេដៃ

មេត្រូសារ/ភរិយា/ស្វាមី
 ឈ្មោះ: និង ស្នាមមេដៃ



ស៊ិន តារា

សាក្សីទី ៣: _____

ឈ្មោះ និង ស្នាមមេដៃ

ថ្ងៃទី 13-1-2016

បានឃើញ និង ឯកភាព

មេភូមិ *សាវណ្ណ វិសិដ្ឋ*

Suana
សាវណ្ណ
វិសិដ្ឋ

ថ្ងៃទី 13.01.16
បានឃើញ និង ឯកភាព
មេឃុំ/សង្កាត់
SuAb
និង សំណាក់



ព្រះរាជាណាចក្រកម្ពុជា
ជាតិ សាសនា ព្រះមហាក្សត្រ

(ទម្រង់សម្រាប់ការអនុញ្ញាតឲ្យប្រើ/ការផ្តល់អំណោយ/ការផ្តល់វិភាគទាន
ទ្រព្យដោយស្ម័គ្រចិត្តដល់គម្រោងគ្រប់គ្រងសម្បត្តិរដ្ឋថ្នាក់២)

យើងខ្ញុំ ជាអ្នកអនុញ្ញាត/អ្នកធ្វើអំណោយ/អ្នកធ្វើវិភាគទាន: ឈ្មោះ: ហង់ ណារ៉ុន
 ភេទ: ស្រី អាយុ: 23 មុខរបរ: សាស្ត្រី ភរិយា/ស្វាមី _____
 ភេទ: _____ អាយុ: _____ មុខរបរ: _____ ភូមិ: ពោធិ៍សាត់ ឃុំ/សង្កាត់: គោគាំង ស្រុក/ក្រុង: ព្រៃវែង ខេត្ត: សៀមរាប

យើងខ្ញុំសូមបញ្ជាក់ថា យើងខ្ញុំស្ម័គ្រចិត្តអនុញ្ញាត/ធ្វើអំណោយ/ធ្វើវិភាគទាននូវ គុណស្ថាន នៃ
4 (គុណស្ថាន/ដើមឈើ/ម^២/ម) ស្ថិតក្នុងភូមិ ពោធិ៍សាត់ ឃុំ/សង្កាត់ គោគាំង
 ស្រុក/ក្រុង ព្រៃវែង ខេត្ត សៀមរាប ជូនអនុគម្រោង គ្រប់គ្រងសម្បត្តិ
ស្ទឹងស្រី ២

យើងខ្ញុំសូមបញ្ជាក់ថា សម្បត្តិ ត្រូវបានអនុញ្ញាតឲ្យប្រើ/ធ្វើអំណោយ/ធ្វើវិភាគទានដោយស្ម័គ្រចិត្ត
 សម្រាប់ការសាងសង់ សាលា សម្រាប់ការប្រើប្រាស់ជាសាធារណៈ ហើយយើងខ្ញុំ
 មិនស្នើសុំសំណងអ្វីទេចំពោះការបាត់បង់ដី និង ទ្រព្យក្រោមអនុគម្រោងនេះ។

ប្រភេទទ្រព្យ	ទំហំ ម ^២ /ម	ចំនួនដើមឈើ	ផ្សេងៗ
<u>1 - ប្រ: គុណស្ថាន</u>			

អាស្រ័យហេតុនេះ យើងខ្ញុំសូមចុះហត្ថលេខាលិខិតបញ្ជាក់នេះជាភស្តុតាងនៃការសម្រេចចិត្តរបស់
 យើងខ្ញុំ។

សាក្សីទី ១:  ហង់ ណារ៉ុន
 (អ្នកជិតខាង) ឈ្មោះ: និង ស្នាមមេដៃ


 ម្ចាស់កម្មសិទ្ធិ
 ឈ្មោះ: និង ស្នាមមេដៃ
ហង់ ណារ៉ុន

សាក្សីទី ២:  ហង់ ណារ៉ុន
 ឈ្មោះ: និង ស្នាមមេដៃ

មេត្រូសារ/ភរិយា/ស្វាមី
 ឈ្មោះ: និង ស្នាមមេដៃ



សាក្សីទី ៣: _____

ស៊ីត ឃីន

ឈ្មោះ និង ស្នាមមេដៃ

ថ្ងៃទី 13 01-2016

បានឃើញ និង ឯកភាព

មេភូមិ សាវណ្ណ វិសិដ្ឋ

សាវណ្ណ
សាវណ្ណ សាវណ្ណ

ថ្ងៃទី 13-01-16

បានឃើញ និង ឯកភាព

មេឃុំ/សង្កាត់



ឃីន សំណាត

ព្រះរាជាណាចក្រកម្ពុជា
ជាតិ សាសនា ព្រះមហាក្សត្រ

(ទម្រង់សម្រាប់ការអនុញ្ញាតឲ្យប្រើ/ការផ្តល់អំណោយ/ការផ្តល់វិភាគទាន
ទ្រព្យដោយស្ម័គ្រចិត្តដល់គម្រោងគ្រប់គ្រងសម្បត្តិរដ្ឋថ្នាក់២)

យើងខ្ញុំ ជាអ្នកអនុញ្ញាត/អ្នកធ្វើអំណោយ/អ្នកធ្វើវិភាគទាន: ឈ្មោះ: អ៊ិត សុខាសណា
 ភេទ ប្រុស អាយុ 47 មុខរបរ រដ្ឋបាល ភរិយា/ស្វាមី,
 ភេទ _____ អាយុ _____ មុខរបរ _____ ភូមិ អណ្តូងដើម ឃុំ/
 សង្កាត់ ក្រាំងក្រវាត់ ស្រុក/ក្រុង ក្រាំងក្រវាត់ ខេត្ត ក្រចេះ

យើងខ្ញុំសូមបញ្ជាក់ថា យើងខ្ញុំស្ម័គ្រចិត្តអនុញ្ញាត/ធ្វើអំណោយ/ធ្វើវិភាគទាននូវ ភីភាសលេខ១៧៧
2x9២ (គុម្ភោត/ដើមឈើ/ម^២/ម) ស្ថិតក្នុងភូមិ អណ្តូងដើម ឃុំ/សង្កាត់ ក្រាំងក្រវាត់
 ស្រុក/ក្រុង ក្រាំងក្រវាត់ ខេត្ត ក្រចេះ ជូនអនុគម្រោង គ្រប់គ្រងសម្បត្តិ
រដ្ឋថ្នាក់២ (គម្រោង 136 ឧស 186)

យើងខ្ញុំសូមបញ្ជាក់ថា សំណល់ ត្រូវបានអនុញ្ញាតឲ្យប្រើ/ធ្វើអំណោយ/ធ្វើវិភាគទានដោយស្ម័គ្រចិត្ត
 សម្រាប់ការសាងសង់ បង្គោលស្រោចទឹក សម្រាប់ការប្រើប្រាស់ជាសាធារណៈ ហើយយើងខ្ញុំ
 មិនស្នើសុំសំណងអ្វីទេចំពោះការបាត់បង់ដី និង ទ្រព្យក្រោមអនុគម្រោងនេះ។

ប្រភេទទ្រព្យ	ទំហំ ម ^២ /ម	ចំនួនដើមឈើ	ផ្សេងៗ
<u>1- ភីភាសលេខ១៧៧៧២១១១១</u>	<u>2x9២</u>		
<u>2- ដីធុរស្រែ</u>	<u>2x9២</u>		

អាស្រ័យហេតុនេះ យើងខ្ញុំសូមចុះហត្ថលេខាលិខិតបញ្ជាក់នេះជាភស្តុតាងនៃការសម្រេចចិត្តរបស់
 យើងខ្ញុំ។

សាក្សីទី ១: ស៊ិន ហាន់
 (អ្នកជិតខាង) ឈ្មោះ និង ស្នាមមេដៃ

អ៊ិត សុខាសណា
 ម្ចាស់កម្មសិទ្ធិ
 ឈ្មោះ និង ស្នាមមេដៃ

សាក្សីទី ២: ស៊ិន ហាន់
 ឈ្មោះ និង ស្នាមមេដៃ

មេគ្រួសារ/ភរិយា/ស្វាមី
 ឈ្មោះ និង ស្នាមមេដៃ



សាក្សីទី ៣: _____
ឈ្មោះ: និង ស្នាមមេដៃ

Handwritten signature in blue ink

ថ្ងៃទី 13 ខែ កក្កដា ឆ្នាំ ២០១៦
បានឃើញ និង ឯកភាព
មេភូមិ កណ្តាលសង្កាត់
Handwritten signature in blue ink
ពេជ្រ ស្រីពន

ថ្ងៃទី 13-01-16
បានឃើញ និង ឯកភាព
មេឃុំ/សង្កាត់

គឹម សី

ព្រះរាជាណាចក្រកម្ពុជា
ជាតិ សាសនា ព្រះមហាក្សត្រ

(ទម្រង់សម្រាប់ការអនុញ្ញាតឲ្យប្រើ/ការផ្តល់អំណោយ/ការផ្តល់វិភាគទាន
ទ្រព្យដោយស្ម័គ្រចិត្តដល់គម្រោងគ្រប់គ្រងសម្បត្តិផ្លូវថ្នល់២)

យើងខ្ញុំ ជាអ្នកអនុញ្ញាត/អ្នកធ្វើអំណោយ/អ្នកធ្វើវិភាគទាន: ឈ្មោះ: ស្រី សុខ
 ភេទ: ស្រី អាយុ: 40 មុខរបរ: លក់ស្រា ភរិយា/ស្វាមី
 ភេទ: _____ អាយុ: _____ មុខរបរ: _____ ភូមិ: វិចិត្រគ្រប់ ឃុំ/
 សង្កាត់: វិចិត្រ ស្រុក/ក្រុង: ក្រុងវិចិត្រ ខេត្ត: ក្រចេះ

យើងខ្ញុំសូមបញ្ជាក់ថា យើងខ្ញុំស្ម័គ្រចិត្តអនុញ្ញាត/ធ្វើអំណោយ/ធ្វើវិភាគទាននូវ ភាពលក់ នៃ
2x10៥ (គុម្ពោត/ដើមឈើ/ម^២/ម) ស្ថិតក្នុងភូមិ វិចិត្រគ្រប់ ឃុំ/សង្កាត់ វិចិត្រ
 ស្រុក/ក្រុង ក្រុងវិចិត្រ ខេត្ត ក្រចេះ ជូនអនុគម្រោង គណនី ១៩២ ៧
២០ 136 និង 186 នៃគម្រោង គ្រប់គ្រងសម្បត្តិផ្លូវថ្នល់

យើងខ្ញុំសូមបញ្ជាក់ថា ភាពលក់ ត្រូវបានអនុញ្ញាតឲ្យប្រើ/ធ្វើអំណោយ/ធ្វើវិភាគទានដោយស្ម័គ្រចិត្ត
 សម្រាប់ការសាងសង់ លក់ស្រា សម្រាប់ការប្រើប្រាស់ជាសាធារណៈ ហើយយើងខ្ញុំ
 មិនស្នើសុំសំណងអ្វីទេចំពោះការបាត់បង់ដី និង ទ្រព្យក្រោមអនុគម្រោងនេះ។

ប្រភេទទ្រព្យ	ទំហំ ម ^២ /ម	ចំនួនដើមឈើ	ផ្សេងៗ
1- <u>ភាពលក់</u>	<u>18</u>		

អាស្រ័យហេតុនេះ យើងខ្ញុំសូមចុះហត្ថលេខាលិខិតបញ្ជាក់នេះជាភស្តុតាងនៃការសម្រេចចិត្តរបស់
 យើងខ្ញុំ។

សាក្សីទី ១:  _____
 (អ្នកជិតខាង)ឈ្មោះ: និង ស្នាមមេដៃ

ម្ចាស់កម្មសិទ្ធិ
 ឈ្មោះ: និង ស្នាមមេដៃ

ស្រី សុខ

សាក្សីទី ២:  _____
 ឈ្មោះ: និង ស្នាមមេដៃ

មេគ្រួសារ/ភរិយា/ស្វាមី
 ឈ្មោះ: និង ស្នាមមេដៃ



សាក្សីទី ៣: _____

ស៊ី គុណ (និ)

ឈ្មោះ និង ស្នាមមេដៃ

ថ្ងៃទី 13/01/2016

បានឃើញ និង ឯកភាព

មេភូមិ *ស៊ី គុណ*

[Handwritten signature]

ថ្ងៃទី 13-01-16

បានឃើញនិងឯកភាព

មេឃុំ/សង្កាត់



គីម សិ

ព្រះរាជាណាចក្រកម្ពុជា
ជាតិ សាសនា ព្រះមហាក្សត្រ

(ទម្រង់សម្រាប់ការអនុញ្ញាតឲ្យប្រើ/ការផ្តល់អំណោយ/ការផ្តល់វិភាគទាន
ទ្រព្យដោយស្ម័គ្រចិត្តដល់គម្រោងគ្រប់គ្រងសម្បត្តិរដ្ឋថ្នាក់២)

យើងខ្ញុំ ជាអ្នកអនុញ្ញាត/អ្នកធ្វើអំណោយ/អ្នកធ្វើវិភាគទាន: ឈ្មោះ: សុខ ភិរត
 ភេទ ប្រុស អាយុ 67 មុខរបរ គ្រូបង្រៀន ភរិយា/ស្វាមី ✓
 ភេទ _____ អាយុ _____ មុខរបរ _____ ភូមិ វិគោតឡូង ឃុំ/
 សង្កាត់ វិគោត ស្រុក/ក្រុង ព្រៃវែង ខេត្ត សៀមរាប

យើងខ្ញុំសូមបញ្ជាក់ថា យើងខ្ញុំស្ម័គ្រចិត្តអនុញ្ញាត/ធ្វើអំណោយ/ធ្វើវិភាគទាននូវ ភីសាសសេតិក នៃ
1x5 ៥ (គុម្ពោត/ដើមឈើ/ម^២/ម) ស្ថិតក្នុងភូមិ វិគោតឡូង ឃុំ/សង្កាត់ វិគោត
 ស្រុក/ក្រុង ព្រៃវែង ខេត្ត សៀមរាប ជូនអនុគម្រោង គោលដៅសម្បត្តិរដ្ឋ
ថ្នាក់២

យើងខ្ញុំសូមបញ្ជាក់ថា សម្បត្តិ ត្រូវបានអនុញ្ញាតឲ្យប្រើ/ធ្វើអំណោយ/ធ្វើវិភាគទានដោយស្ម័គ្រចិត្ត
 សម្រាប់ការសាងសង់ សាលា សម្រាប់ការប្រើប្រាស់ជាសាធារណៈ ហើយយើងខ្ញុំ
 មិនស្នើសុំសំណងអ្វីទេចំពោះការបាត់បង់ដី និង ទ្រព្យក្រោមអនុគម្រោងនេះ។

ប្រភេទទ្រព្យ	ទំហំ ម ^២ /ម	ចំនួនដើមឈើ	ផ្សេងៗ
<u>1. ភីសាសសេតិក១៥គុម្ពោត</u>	<u>5</u>		

អាស្រ័យហេតុនេះ យើងខ្ញុំសូមចុះហត្ថលេខាលិខិតបញ្ជាក់នេះជាភស្តុតាងនៃការសម្រេចចិត្តរបស់
 យើងខ្ញុំ។


 សាក្សីទី ១: _____
 (អ្នកជិតខាង)ឈ្មោះនិងស្នាមមេដៃ


 ម្ចាស់កម្មសិទ្ធិ
 ឈ្មោះ និង ស្នាមមេដៃ
សុខ ភិរត


 សាក្សីទី ២: _____
 ឈ្មោះ និង ស្នាមមេដៃ

មេត្រូសារ/ភរិយា/ស្វាមី
 ឈ្មោះ និង ស្នាមមេដៃ



ដាវ ៧

សាក្សីទី ៣: _____
ឈ្មោះ និង ស្នាមមេដៃ

ថ្ងៃទី 13-01-2016
បានឃើញ និង ឯកភាព
មេភូមិ [Signature]
[Signature]

ថ្ងៃទី 13-01-16
បានឃើញ និង ឯកភាព
មេឃុំ/សង្កាត់



គីង លី

ព្រះរាជាណាចក្រកម្ពុជា
ជាតិ សាសនា ព្រះមហាក្សត្រ

(ទម្រង់សម្រាប់ការអនុញ្ញាតឲ្យប្រើ/ការផ្តល់អំណោយ/ការផ្តល់វិភាគទាន
ទ្រព្យដោយស្ម័គ្រចិត្តដល់គម្រោងគ្រប់គ្រងសម្បត្តិរដ្ឋថ្នាក់២)

យើងខ្ញុំ ជាអ្នកអនុញ្ញាត/អ្នកធ្វើអំណោយ/អ្នកធ្វើវិភាគទាន: ឈ្មោះ: វិញ្ញាប យូរ៉ា
 ភេទ: បុរស អាយុ: 33 មុខរបរ: សាងសង់ ភរិយា/ស្វាមី: _____
 ភេទ: _____ អាយុ: _____ មុខរបរ: _____ ភូមិ: ទឹកក្រវាញ ឃុំ/
 សង្កាត់: ទឹកក្រវាញ ស្រុក/ក្រុង: ព្រៃវែង ខេត្ត: ក្រចេះ

យើងខ្ញុំសូមបញ្ជាក់ថា យើងខ្ញុំស្ម័គ្រចិត្តអនុញ្ញាត/ធ្វើអំណោយ/ធ្វើវិភាគទាននូវ ផ្ទះលេខ ២ នៃ
1x5 ៥ (តុម្តោត/ដើមឈើ/ម^២/ម) ស្ថិតក្នុងភូមិ ទឹកក្រវាញ ឃុំ/សង្កាត់ ទឹកក្រវាញ
 ស្រុក/ក្រុង ព្រៃវែង ខេត្ត ក្រចេះ ជូនអនុគម្រោង គ្រប់គ្រងសម្បត្តិ
រដ្ឋថ្នាក់ ២

យើងខ្ញុំសូមបញ្ជាក់ថា សម្បត្តិ ត្រូវបានអនុញ្ញាតឲ្យប្រើ/ធ្វើអំណោយ/ធ្វើវិភាគទានដោយស្ម័គ្រចិត្ត
 សម្រាប់ការសាងសង់ ផ្ទះលេខ ២ សម្រាប់ការប្រើប្រាស់ជាសាធារណៈ ហើយយើងខ្ញុំ
 មិនស្នើសុំសំណងអ្វីទេចំពោះការបាត់បង់ដី និង ទ្រព្យក្រោមអនុគម្រោងនេះ។

ប្រភេទទ្រព្យ	ទំហំ ម ^២ /ម	ចំនួនដើមឈើ	ផ្សេងៗ
<u>1- ផ្ទះលេខ ២</u>			
<u>2- បរិម្ភាស ៥៥</u>			

អាស្រ័យហេតុនេះ យើងខ្ញុំសូមចុះហត្ថលេខាលិខិតបញ្ជាក់នេះជាកម្មតាងនៃការសម្រេចចិត្តរបស់
 យើងខ្ញុំ។

សាក្សីទី ១: _____
 (អ្នកជិតខាង) ឈ្មោះ: និង ស្នាមមេដៃ


 ម្ចាស់កម្មសិទ្ធិ
 ឈ្មោះ: និង ស្នាមមេដៃ
វិញ្ញាប យូរ៉ា

សាក្សីទី ២: _____
 ឈ្មោះ: និង ស្នាមមេដៃ

មេត្រូសារ/ភរិយា/ស្វាមី
 ឈ្មោះ: និង ស្នាមមេដៃ



Handwritten signature in blue ink

សាក្សីទី ៣: _____
ឈ្មោះ: និង ស្នាមមេដៃ

ថ្ងៃទី 13-01-2016
បានឃើញ និង ឯកភាព
មេភូមិ *[Signature]*
[Signature]

ថ្ងៃទី 13-01-16
បានឃើញនិងឯកភាព
មេឃុំ/សង្កាត់

[Signature]

ព្រះរាជាណាចក្រកម្ពុជា
ជាតិ សាសនា ព្រះមហាក្សត្រ

(ទម្រង់សម្រាប់ការអនុញ្ញាតឲ្យប្រើ/ការផ្តល់អំណោយ/ការផ្តល់វិភាគទាន
ទ្រព្យដោយស្ម័គ្រចិត្តដល់គម្រោងគ្រប់គ្រងសម្បត្តិផ្លូវថ្នល់២)

យើងខ្ញុំ ជាអ្នកអនុញ្ញាត/អ្នកធ្វើអំណោយ/អ្នកធ្វើវិភាគទាន: ឈ្មោះ: តាំង ស៊ីវ៉ា
 ភេទ ប្រុស អាយុ 51 មុខរបរ គ្រូបង្ហាត់ ភរិយា/ស្វាមី _____
 ភេទ _____ អាយុ _____ មុខរបរ _____ ភូមិ ទឹកត្បូង ឃុំ/
 សង្កាត់ ទឹកត្បូង ស្រុក/ក្រុង ព្រៃវែង ខេត្ត ក្រចេះ

យើងខ្ញុំសូមបញ្ជាក់ថា យើងខ្ញុំស្ម័គ្រចិត្តអនុញ្ញាត/ធ្វើអំណោយ/ធ្វើវិភាគទាននូវ ដីស្រែ នៃ
4.7 (គុម្ភោត/ដើមឈើ/ម^២/ម) ស្ថិតក្នុងភូមិ ទឹកត្បូង ឃុំ/សង្កាត់ ទឹកត្បូង
 ស្រុក/ក្រុង ព្រៃវែង ខេត្ត ក្រចេះ ជូនអនុគម្រោង គ្រប់គ្រងសម្បត្តិផ្លូវថ្នល់
ខ្សែទទឹង 2

យើងខ្ញុំសូមបញ្ជាក់ថា សម្រាប់ ត្រូវបានអនុញ្ញាតឲ្យប្រើ/ធ្វើអំណោយ/ធ្វើវិភាគទានដោយស្ម័គ្រចិត្ត
 សម្រាប់ការសាងសង់ សាលា សម្រាប់ការប្រើប្រាស់ជាសាធារណៈ ហើយយើងខ្ញុំ
 មិនស្នើសុំសំណងអ្វីទេចំពោះការបាត់បង់ដី និង ទ្រព្យក្រោមអនុគម្រោងនេះ។

ប្រភេទទ្រព្យ	ទំហំ ម ^២ /ម	ចំនួនដើមឈើ	ផ្សេងៗ
<u>1. ដីស្រែ</u>	<u>4.7x1 ម</u>		

អាស្រ័យហេតុនេះ យើងខ្ញុំសូមចុះហត្ថលេខាលិខិតបញ្ជាក់នេះជាកត្តាតាំងនៃការសម្រេចចិត្តរបស់
 យើងខ្ញុំ។


 សាក្សីទី ១: _____
 (អ្នកជិតខាង)ឈ្មោះ:និង ស្នាមមេដៃ


 ម្ចាស់កម្មសិទ្ធិ
 ឈ្មោះ: និង ស្នាមមេដៃ
តាំង ស៊ីវ៉ា


 សាក្សីទី ២: _____
 ឈ្មោះ: និង ស្នាមមេដៃ

មេគ្រួសារ/ភរិយា/ស្វាមី
 ឈ្មោះ: និង ស្នាមមេដៃ



ហង់ ឌី

សាក្សីទី ៣:

ឈ្មោះ និង ស្នាមមេដៃ

ថ្ងៃទី 13-01-2016

បានឃើញ និង ឯកភាព

មេភូមិ

Handwritten signature and date 13-01-16

ថ្ងៃទី 13-01-16

បានឃើញ និង ឯកភាព

មេឃុំ/សង្កាត់



Handwritten signature

ព្រះរាជាណាចក្រកម្ពុជា
ជាតិ សាសនា ព្រះមហាក្សត្រ

(ទម្រង់សម្រាប់ការអនុញ្ញាតឲ្យប្រើ/ការផ្តល់អំណោយ/ការផ្តល់វិភាគទាន
ទ្រព្យដោយស្ម័គ្រចិត្តដល់គម្រោងគ្រប់គ្រងសម្បត្តិផ្លូវថ្នល់២)

យើងខ្ញុំ ជាអ្នកអនុញ្ញាត/អ្នកធ្វើអំណោយ/អ្នកធ្វើវិភាគទាន: ឈ្មោះ: គឹម សុខឡាវ
 ភេទ: ស្រី អាយុ: 48 មុខរបរ: គ្រួសារ ភរិយា/ស្វាមី
 ភេទ: _____ អាយុ: _____ មុខរបរ: _____ ភូមិ: ស្រែ ឃុំ/
 សង្កាត់: ទឹកចក់ ស្រុក/ក្រុង: ស្រែកែវ ខេត្ត: ក្រចេះ

យើងខ្ញុំសូមបញ្ជាក់ថា យើងខ្ញុំស្ម័គ្រចិត្តអនុញ្ញាត/ធ្វើអំណោយ/ធ្វើវិភាគទាននូវ ដីស្រែ នៃ
2x5៥ (គុម្ពោត/ដើមឈើ/ម^២/ម) ស្ថិតក្នុងភូមិ ស្រែ ឃុំ/សង្កាត់ ទឹកចក់
 ស្រុក/ក្រុង ស្រែកែវ ខេត្ត ក្រចេះ ជូនអនុគម្រោង គម្រោង ២
គ្រប់គ្រង និង ថែទាំ ផ្លូវថ្នល់ ២ (គម្រោង សម្រាប់ ២០១៧ ដល់ ២០២០)

យើងខ្ញុំសូមបញ្ជាក់ថា គ្រួសារ ត្រូវបានអនុញ្ញាតឲ្យប្រើ/ធ្វើអំណោយ/ធ្វើវិភាគទានដោយស្ម័គ្រចិត្ត
 សម្រាប់ការសាងសង់ ប្រតិភូស្រែកែវ សម្រាប់ការប្រើប្រាស់ជាសាធារណៈ ហើយយើងខ្ញុំ
 មិនស្នើសុំសំណងអ្វីទេចំពោះការបាត់បង់ដី និង ទ្រព្យក្រោមអនុគម្រោងនេះ។

ប្រភេទទ្រព្យ	ទំហំ ម ^២ /ម	ចំនួនដើមឈើ	ផ្សេងៗ
1- <u>ដីស្រែ</u>	<u>1x7៥</u>		
2- <u>ដីស្រែ</u>	<u>0.5x3</u>		

អាស្រ័យហេតុនេះ យើងខ្ញុំសូមចុះហត្ថលេខាលិខិតបញ្ជាក់នេះជាភស្តុតាងនៃការសម្រេចចិត្តរបស់
 យើងខ្ញុំ។

សាក្សីទី ១:  ឃុន ភាសា
 (អ្នកជិតខាង) ឈ្មោះ: និង ស្នាមមេដៃ


 ម្ចាស់កម្មសិទ្ធិ
 ឈ្មោះ: និង ស្នាមមេដៃ
គឹម សុខឡាវ

សាក្សីទី ២:  សំ ឌីណា
 ឈ្មោះ: និង ស្នាមមេដៃ

មេត្រូសារ/ភរិយា/ស្វាមី
 ឈ្មោះ: និង ស្នាមមេដៃ

ព្រះរាជាណាចក្រកម្ពុជា
ជាតិ សាសនា ព្រះមហាក្សត្រ

(ទម្រង់សម្រាប់ការអនុញ្ញាតឲ្យប្រើ/ការផ្តល់អំណោយ/ការផ្តល់វិភាគទាន
ទ្រព្យដោយស្ម័គ្រចិត្តដល់គម្រោងគ្រប់គ្រងសម្បត្តិរដ្ឋថ្នល់២)

យើងខ្ញុំ ជាអ្នកអនុញ្ញាត/អ្នកធ្វើអំណោយ/អ្នកធ្វើវិភាគទាន: ឈ្មោះ: គូ ឆាន់ ភី
 ភេទ ស្រី អាយុ 31 មុខរបរ សាងសង់ ភរិយា/ស្វាមី _____
 ភេទ _____ អាយុ _____ មុខរបរ _____ ភូមិ សំណាក់ស្រែ ឃុំ/
 សង្កាត់ ស្រែ ស្រុក/ក្រុង ស្រែ ខេត្ត ក្រចេះ
 យើងខ្ញុំសូមបញ្ជាក់ថា យើងខ្ញុំស្ម័គ្រចិត្តអនុញ្ញាត/ធ្វើអំណោយ/ធ្វើវិភាគទាននូវ កំណែសាង នៃ
2x2 (គុម្ពោត/ដើមឈើ/ម^២/ម) ស្ថិតក្នុងភូមិ សំណាក់ស្រែ ឃុំ/សង្កាត់ ស្រែ
 ស្រុក/ក្រុង ស្រែ ខេត្ត ក្រចេះ ជូនអនុគម្រោង BRAC II

យើងខ្ញុំសូមបញ្ជាក់ថា គូ ឆាន់ ភី ត្រូវបានអនុញ្ញាតឲ្យប្រើ/ធ្វើអំណោយ/ធ្វើវិភាគទានដោយស្ម័គ្រចិត្ត
 សម្រាប់ការសាងសង់ គូ សម្រាប់ការប្រើប្រាស់ជាសាធារណៈ ហើយយើងខ្ញុំ
 មិនស្នើសុំសំណងអ្វីទេចំពោះការបាត់បង់ដី និង ទ្រព្យក្រោមអនុគម្រោងនេះ។

ប្រភេទទ្រព្យ	ទំហំ ម ^២ /ម	ចំនួនដើមឈើ	ផ្សេងៗ
<u>កំណែសាង</u>	<u>2x2</u>		

អាស្រ័យហេតុនេះ យើងខ្ញុំសូមចុះហត្ថលេខាលិខិតបញ្ជាក់នេះជាកស្តុតាងនៃការសម្រេចចិត្តរបស់
 យើងខ្ញុំ។


 សាក្សីទី ១: គូ ឆាន់ ភី
 (អ្នកជិតខាង) ឈ្មោះ និង ស្នាមមេដៃ


 ម្ចាស់កម្មសិទ្ធិ
 ឈ្មោះ និង ស្នាមមេដៃ
គូ ឆាន់ ភី


 សាក្សីទី ២: គូ ឆាន់ ភី
 ឈ្មោះ និង ស្នាមមេដៃ

មេត្រូសារ/ភរិយា/ស្វាមី
 ឈ្មោះ និង ស្នាមមេដៃ



សាក្សីទី ៣: ស៊ា ស៊ុន
ឈ្មោះ និង ស្នាមមេដៃ

ថ្ងៃទី 14 ខែ 01 ឆ្នាំ 2016
បានឃើញ និង ឯកភាព
មេភូមិ សាវណ្ណ ស៊ីន
សាវណ្ណ ស៊ីន

ថ្ងៃទី 14 ខែ 01 ឆ្នាំ 2016
បានឃើញ និង ឯកភាព
មេឃុំ/សង្កាត់ ស៊ុន

យិន សុផា

ព្រះរាជាណាចក្រកម្ពុជា
ជាតិ សាសនា ព្រះមហាក្សត្រ

(ទម្រង់សម្រាប់ការអនុញ្ញាតឲ្យប្រើ/ការផ្តល់អំណោយ/ការផ្តល់វិភាគទាន
ទ្រព្យដោយស្ម័គ្រចិត្តដល់គម្រោងគ្រប់គ្រងសម្បត្តិរដ្ឋផ្តល់២)

យើងខ្ញុំ ជាអ្នកអនុញ្ញាត/អ្នកធ្វើអំណោយ/អ្នកធ្វើវិភាគទាន: ឈ្មោះ: ណាថាស
 ភេទ: បុរស អាយុ: 51 មុខរបរ: លក់ដាវ ភរិយា/ស្វាមី: _____
 ភេទ: _____ អាយុ: _____ មុខរបរ: _____ ភូមិ: សំរោងទឹក ឃុំ/
 សង្កាត់: ទាវ ស្រុក/ក្រុង: មេមត់ ខេត្ត: ស្វាយរៀង

យើងខ្ញុំសូមបញ្ជាក់ថា យើងខ្ញុំស្ម័គ្រចិត្តអនុញ្ញាត/ធ្វើអំណោយ/ធ្វើវិភាគទាននូវ ភ្នំសាសនា នៃ
16 គ្រ 2 ម (គុម្ភោត/ដើមឈើ/ម^២/ម) ស្ថិតក្នុងភូមិ សំរោងទឹក ឃុំ/សង្កាត់ ទាវ
 ស្រុក/ក្រុង មេមត់ ខេត្ត ស្វាយរៀង ជូនអនុគម្រោង គ្រប់គ្រង
សម្បត្តិរដ្ឋផ្តល់ 2

យើងខ្ញុំសូមបញ្ជាក់ថា សម្បត្តិ ត្រូវបានអនុញ្ញាតឲ្យប្រើ/ធ្វើអំណោយ/ធ្វើវិភាគទានដោយស្ម័គ្រចិត្ត
 សម្រាប់ការសាងសង់ ស្ថានីយ៍ទឹក សម្រាប់ការប្រើប្រាស់ជាសាធារណៈ ហើយយើងខ្ញុំ
 មិនស្នើសុំសំណងអ្វីទេចំពោះការបាត់បង់ដី និង ទ្រព្យក្រោមអនុគម្រោងនេះ។

ប្រភេទទ្រព្យ	ទំហំ ម ^២ /ម	ចំនួនដើមឈើ	ផ្សេងៗ

អាស្រ័យហេតុនេះ យើងខ្ញុំសូមចុះហត្ថលេខាលិខិតបញ្ជាក់នេះជាកស្តុតាងនៃការសម្រេចចិត្តរបស់
 យើងខ្ញុំ។

សាក្សីទី ១:  ស ថ
 (អ្នកជិតខាង) ឈ្មោះ: និង ស្នាមមេដៃ

 ណាថាស
 ម្ចាស់កម្មសិទ្ធិ
 ឈ្មោះ: និង ស្នាមមេដៃ

សាក្សីទី ២:  ស វ វ
 ឈ្មោះ: និង ស្នាមមេដៃ

មេត្រូសារ/ភរិយា/ស្វាមី
 ឈ្មោះ: និង ស្នាមមេដៃ



សាក្សីទី ៣: _____
ឈ្មោះ: និង ស្នាមមេដៃ

Handwritten signature

ថ្ងៃទី 14 ខែ 01 ឆ្នាំ 2016
បានឃើញ និង ឯកភាព
មេភូមិ ស្រីស្រីស្រី
Handwritten signature

ថ្ងៃទី 14-01-16
បានឃើញ និង ឯកភាព
មេឃុំ/សង្កាត់ ស្រីស្រីស្រី

យិន សុដា

ព្រះរាជាណាចក្រកម្ពុជា
ជាតិ សាសនា ព្រះមហាក្សត្រ

(ទម្រង់សម្រាប់ការអនុញ្ញាតឲ្យប្រើ/ការផ្តល់អំណោយ/ការផ្តល់វិភាគទាន
ទ្រព្យដោយស្ម័គ្រចិត្តដល់គម្រោងគ្រប់គ្រងសម្បត្តិរដ្ឋផ្តល់២)

យើងខ្ញុំ ជាអ្នកអនុញ្ញាត/អ្នកធ្វើអំណោយ/អ្នកធ្វើវិភាគទាន: ឈ្មោះ: សៀម សុផា
 ភេទ ប្រុស អាយុ 45 មុខរបរ សាងសង់ ភរិយា/ស្វាមី _____
 ភេទ _____ អាយុ _____ មុខរបរ _____ ភូមិ សំរោងជ័យ ឃុំ/
 សង្កាត់ ទ្វារ ស្រុក/ក្រុង សៀមរាប ខេត្ត សៀមរាប

យើងខ្ញុំសូមបញ្ជាក់ថា យើងខ្ញុំស្ម័គ្រចិត្តអនុញ្ញាត/ធ្វើអំណោយ/ធ្វើវិភាគទាននូវ កំណែសម នៃ
12 x 2 (គុម្ពោត/ដើមឈើ/ម^២/ម) ស្ថិតក្នុងភូមិ សំរោងជ័យ ឃុំ/សង្កាត់ ទ្វារ
 ស្រុក/ក្រុង សៀមរាប ខេត្ត សៀមរាប ជូនអនុគម្រោង គ្រប់គ្រងសម្បត្តិ
រដ្ឋផ្តល់២

យើងខ្ញុំសូមបញ្ជាក់ថា សម្បត្តិ ត្រូវបានអនុញ្ញាតឲ្យប្រើ/ធ្វើអំណោយ/ធ្វើវិភាគទានដោយស្ម័គ្រចិត្ត
 សម្រាប់ការសាងសង់ ស្នាក់នៅ សម្រាប់ការប្រើប្រាស់ជាសាធារណៈ ហើយយើងខ្ញុំ
 មិនស្នើសុំសំណងអ្វីទេចំពោះការបាត់បង់ដី និង ទ្រព្យក្រោមអនុគម្រោងនេះ។

ប្រភេទទ្រព្យ	ទំហំ ម ^២ /ម	ចំនួនដើមឈើ	ផ្សេងៗ
<u>កំណែសម</u>	<u>12 x 2</u>		

អាស្រ័យហេតុនេះ យើងខ្ញុំសូមចុះហត្ថលេខាលិខិតបញ្ជាក់នេះជាភស្តុតាងនៃការសម្រេចចិត្តរបស់
 យើងខ្ញុំ។


 សាក្សីទី ១: _____
 (អ្នកជិតខាង)ឈ្មោះ: និង ស្នាមមេដៃ


 ម្ចាស់កម្មសិទ្ធិ សៀម សុផា
 ឈ្មោះ: និង ស្នាមមេដៃ


 សាក្សីទី ២: _____
 ឈ្មោះ: និង ស្នាមមេដៃ

មេត្រូសារ/ភរិយា/ស្វាមី
 ឈ្មោះ: និង ស្នាមមេដៃ



សាក្សីទី ៣:

Handwritten signature in blue ink

ឈ្មោះ និង ស្នាមមេដៃ

ថ្ងៃទី 14 ខែ 01 ឆ្នាំ 2016
បានឃើញ និង ឯកភាព
មេភូមិ សាវណ្ណ
Handwritten signature in blue ink

ថ្ងៃទី 14 - 01 - 16
បានឃើញនិងឯកភាព
មេឃុំ/សង្កាត់ ដាវ

យិន សុដ្ឋា

ព្រះរាជាណាចក្រកម្ពុជា
ជាតិ សាសនា ព្រះមហាក្សត្រ

(ទម្រង់សម្រាប់ការអនុញ្ញាតឲ្យប្រើ/ការផ្តល់អំណោយ/ការផ្តល់វិភាគទាន
ទ្រព្យដោយស្ម័គ្រចិត្តដល់គម្រោងគ្រប់គ្រងសម្បត្តិរដ្ឋថ្នាក់២)

យើងខ្ញុំ ជាអ្នកអនុញ្ញាត/អ្នកធ្វើអំណោយ/អ្នកធ្វើវិភាគទាន: ឈ្មោះ: លោក ហង់ ឃី
 ភេទ ប្រុស អាយុ 35 មុខរបរ សាងសង់ ភរិយា/ស្វាមី _____
 ភេទ _____ អាយុ _____ មុខរបរ _____ ភូមិ សំណាក់ស្រែ ឃុំ/
 សង្កាត់ ទ្រាំង ស្រុក/ក្រុង សៀមរាប ខេត្ត សៀមរាប

យើងខ្ញុំសូមបញ្ជាក់ថា យើងខ្ញុំស្ម័គ្រចិត្តអនុញ្ញាត/ធ្វើអំណោយ/ធ្វើវិភាគទាននូវ កំណសល នៃ
15x2^៥ (គុម្ពោត/ដើមឈើ/ម^២/ម) ស្ថិតក្នុងភូមិ សំណាក់ស្រែ ឃុំ/សង្កាត់ ទ្រាំង
 ស្រុក/ក្រុង សៀមរាប ខេត្ត សៀមរាប ជូនអនុគម្រោង គ្រប់គ្រង
សម្បត្តិរដ្ឋថ្នាក់ ២

យើងខ្ញុំសូមបញ្ជាក់ថា សម្បត្តិ ត្រូវបានអនុញ្ញាតឲ្យប្រើ/ធ្វើអំណោយ/ធ្វើវិភាគទានដោយស្ម័គ្រចិត្ត
 សម្រាប់ការសាងសង់ ស្រែសំណាក់ស្រែ សម្រាប់ការប្រើប្រាស់ជាសាធារណៈ ហើយយើងខ្ញុំ
 មិនស្នើសុំសំណងអ្វីទេចំពោះការបាត់បង់ដី និង ទ្រព្យក្រោមអនុគម្រោងនេះ។

ប្រភេទទ្រព្យ	ទំហំ ម ^២ /ម	ចំនួនដើមឈើ	ផ្សេងៗ
<u>កំណសល</u>	<u>15 x 2^៥</u>		

អាស្រ័យហេតុនេះ យើងខ្ញុំសូមចុះហត្ថលេខាលិខិតបញ្ជាក់នេះជាភស្តុតាងនៃការសម្រេចចិត្តរបស់
 យើងខ្ញុំ។

សាក្សីទី ១:  លោក ហង់ ឃី
 (អ្នកជិតខាង) ឈ្មោះ: និង ស្នាមមេដៃ

 ម្ចាស់កម្មសិទ្ធិ លោក ហង់ ឃី
 ឈ្មោះ: និង ស្នាមមេដៃ

សាក្សីទី ២:  លោក ហង់ ឃី
 ឈ្មោះ: និង ស្នាមមេដៃ

មេត្រូសារ/ភរិយា/ស្វាមី
 ឈ្មោះ: និង ស្នាមមេដៃ



សាក្សីទី ៣:


ស៊ី ហៃហ៊ាន

ឈ្មោះ និង ស្នាមមេដៃ

ថ្ងៃទី 14 ខែ 01 ឆ្នាំ 2016

បានឃើញ និង ឯកភាព


មេភូមិ ស៊ី ហៃហ៊ាន


ស៊ី ហៃហ៊ាន

ថ្ងៃទី 14-01-16

បានឃើញនិងឯកភាព

មេឃុំ/សង្កាត់ ជ័រ



យិន ស៊ុយ

ព្រះរាជាណាចក្រកម្ពុជា
ជាតិ សាសនា ព្រះមហាក្សត្រ

(ទម្រង់សម្រាប់ការអនុញ្ញាតឲ្យប្រើ/ការផ្តល់អំណោយ/ការផ្តល់វិភាគទាន
ទ្រព្យដោយស្ម័គ្រចិត្តដល់គម្រោងគ្រប់គ្រងសម្បត្តិរដ្ឋផ្តល់២)

យើងខ្ញុំ ជាអ្នកអនុញ្ញាត/អ្នកធ្វើអំណោយ/អ្នកធ្វើវិភាគទាន: ឈ្មោះ: ឃុំ វ៉ាន់សាង
 ភេទ ប្រុស អាយុ 39 មុខរបរ សាងសង់ ភរិយា/ស្វាមី _____
 ភេទ _____ អាយុ _____ មុខរបរ _____ ភូមិ សំរោងទឹក ឃុំ/
 សង្កាត់ ទ្រាំង ស្រុក/ក្រុង មេមត់ ខេត្ត ក្រចេះ

យើងខ្ញុំសូមបញ្ជាក់ថា យើងខ្ញុំស្ម័គ្រចិត្តអនុញ្ញាត/ធ្វើអំណោយ/ធ្វើវិភាគទាននូវ ភីសាសាប នៃ
7^m x 2 (គុម្ពោត/ដើមឈើ/ម^២/ម) ស្ថិតក្នុងភូមិ សំរោងទឹក ឃុំ/សង្កាត់ ទ្រាំង
 ស្រុក/ក្រុង មេមត់ ខេត្ត ក្រចេះ ជូនអនុគម្រោង គ្រប់គ្រង
សម្បត្តិរដ្ឋផ្តល់២

យើងខ្ញុំសូមបញ្ជាក់ថា សម្បត្តិ ត្រូវបានអនុញ្ញាតឲ្យប្រើ/ធ្វើអំណោយ/ធ្វើវិភាគទានដោយស្ម័គ្រចិត្ត
 សម្រាប់ការសាងសង់ ស្ថានីយ៍ទឹក សម្រាប់ការប្រើប្រាស់ជាសាធារណៈ ហើយយើងខ្ញុំ
 មិនស្នើសុំសំណងអ្វីទេចំពោះការបាត់បង់ដី និង ទ្រព្យក្រោមអនុគម្រោងនេះ។

ប្រភេទទ្រព្យ	ទំហំ ម ^២ /ម	ចំនួនដើមឈើ	ផ្សេងៗ
1- ភីសាសាប (7x2 ម)	14		

អាស្រ័យហេតុនេះ យើងខ្ញុំសូមចុះហត្ថលេខាលិខិតបញ្ជាក់នេះជាភស្តុតាងនៃការសម្រេចចិត្តរបស់
 យើងខ្ញុំ។

សាក្សីទី ១:  ស្រា ឆាយ
 (អ្នកជិតខាង)ឈ្មោះ: និង ស្នាមមេដៃ


 ម្ចាស់កម្មសិទ្ធិ ឃុំ វ៉ាន់សាង
 ឈ្មោះ: និង ស្នាមមេដៃ

សាក្សីទី ២:  ឃុំ វ៉ាន់សាង
 ឈ្មោះ: និង ស្នាមមេដៃ

មេគ្រួសារ/ភរិយា/ស្វាមី
 ឈ្មោះ: និង ស្នាមមេដៃ



សាក្សីទី ៣:

Handwritten signature

ឈ្មោះ: និង ស្នាមមេដៃ

ថ្ងៃទី 14/01/2016 ឆ្នាំ ២០១៦

បានឃើញ និង ឯកភាព


មេភូមិ *Handwritten name*

Handwritten signature

ថ្ងៃទី 14-01-16

បានឃើញនិងឯកភាព

មេឃុំ/សង្កាត់ *Handwritten name*



ឃើង-ស្នាម

ព្រះរាជាណាចក្រកម្ពុជា
ជាតិ សាសនា ព្រះមហាក្សត្រ

(ទម្រង់សម្រាប់ការអនុញ្ញាតឲ្យប្រើ/ការផ្តល់អំណោយ/ការផ្តល់វិភាគទាន
ទ្រព្យដោយស្ម័គ្រចិត្តដល់គម្រោងគ្រប់គ្រងសម្បត្តិរដ្ឋផ្តល់២)

យើងខ្ញុំ ជាអ្នកអនុញ្ញាត/អ្នកធ្វើអំណោយ/អ្នកធ្វើវិភាគទាន: ឈ្មោះ: ជិន ស្រី
 ភេទ បុរស អាយុ 29 មុខរបរ លក់ទឹក ភរិយា/ស្វាមី _____
 ភេទ _____ អាយុ _____ មុខរបរ _____ ភូមិ សំរោងទឹក ឃុំ/
 សង្កាត់ ទឹក ស្រុក/ក្រុង មេមត់ ខេត្ត ក្រចេះ

យើងខ្ញុំសូមបញ្ជាក់ថា យើងខ្ញុំស្ម័គ្រចិត្តអនុញ្ញាត/ធ្វើអំណោយ/ធ្វើវិភាគទាននូវ ដីស្រែ ១២៥២៤ នៃ
១២៥២៤ (គុម្ពោត/ដើមឈើ/ម^២/ម) ស្ថិតក្នុងភូមិ សំរោងទឹក ឃុំ/សង្កាត់ ទឹក
 ស្រុក/ក្រុង មេមត់ ខេត្ត ក្រចេះ ជូនអនុគម្រោង គម្រោងសម្របសម្រួល

យើងខ្ញុំសូមបញ្ជាក់ថា យើងខ្ញុំ ត្រូវបានអនុញ្ញាតឲ្យប្រើ/ធ្វើអំណោយ/ធ្វើវិភាគទានដោយស្ម័គ្រចិត្ត
 សម្រាប់ការសាងសង់ ផ្ទះ សម្រាប់ការប្រើប្រាស់ជាសាធារណៈ ហើយយើងខ្ញុំ
 មិនស្នើសុំសំណងអ្វីទេចំពោះការបាត់បង់ដី និង ទ្រព្យក្រោមអនុគម្រោងនេះ។

ប្រភេទទ្រព្យ	ទំហំ ម ^២ /ម	ចំនួនដើមឈើ	ផ្សេងៗ
<u>1-ដីស្រែ ១២៥២៤</u>	<u>១២៥២៤</u>		

អាស្រ័យហេតុនេះ យើងខ្ញុំសូមចុះហត្ថលេខាលិខិតបញ្ជាក់នេះជាកស្តុតាងនៃការសម្រេចចិត្តរបស់
 យើងខ្ញុំ។

សាក្សីទី ១:  ជិន ស្រី
 (អ្នកជិតខាង) ឈ្មោះ: និង ស្នាមមេដៃ

 ម្ចាស់កម្មសិទ្ធិ ជិន ស្រី
 ឈ្មោះ: និង ស្នាមមេដៃ

សាក្សីទី ២:  ជិន ស្រី
 ឈ្មោះ: និង ស្នាមមេដៃ

 មេត្រូសារ/ភរិយា/ស្វាមី
 ឈ្មោះ: និង ស្នាមមេដៃ



សាក្សីទី ៣:
ឈ្មោះ: និង ស្នាមមេដៃ

Handwritten signature

ថ្ងៃទី 14 ខែ 01 ឆ្នាំ 2016
បានឃើញ និង ឯកភាព
មេភូមិ សាវណ្ណ ណារ៉ុន
Handwritten signature
សាវណ្ណ ណារ៉ុន

ថ្ងៃទី 14-01-16
បានឃើញនិងឯកភាព
មេឃុំ/សង្កាត់ ស្រែ

យិន សុដ្ឋា

ព្រះរាជាណាចក្រកម្ពុជា
ជាតិ សាសនា ព្រះមហាក្សត្រ

(ទម្រង់សម្រាប់ការអនុញ្ញាតឲ្យប្រើ/ការផ្តល់អំណោយ/ការផ្តល់វិភាគទាន
ទ្រព្យដោយស្ម័គ្រចិត្តដល់គម្រោងគ្រប់គ្រងសម្បត្តិផ្លូវថ្នល់២)

យើងខ្ញុំ ជាអ្នកអនុញ្ញាត/អ្នកធ្វើអំណោយ/អ្នកធ្វើវិភាគទាន: ឈ្មោះ: គឹម ធានី
 ភេទ: ស្រី អាយុ: 34 មុខរបរ: គ្រូបង្រៀន ភរិយា/ស្វាមី _____
 ភេទ: _____ អាយុ: _____ មុខរបរ: _____ ភូមិ: សំរោងដំរី ឃុំ/
 សង្កាត់: ទ្រាំង ស្រុក/ក្រុង: មេមត់ ខេត្ត: ក្រចេះ


យើងខ្ញុំសូមបញ្ជាក់ថា យើងខ្ញុំស្ម័គ្រចិត្តអនុញ្ញាត/ធ្វើអំណោយ/ធ្វើវិភាគទាននូវ កំណត់ នៃ
9x2^m (គុម្ពោត/ដើមឈើ/ម^២/ម) ស្ថិតក្នុងភូមិ សំរោងដំរី ឃុំ/សង្កាត់ ទ្រាំង
 ស្រុក/ក្រុង មេមត់ ខេត្ត ក្រចេះ ជូនអនុគម្រោង គ្រប់គ្រងសម្បត្តិ
ផ្លូវថ្នល់ ២

យើងខ្ញុំសូមបញ្ជាក់ថា សម្រាប់ ត្រូវបានអនុញ្ញាតឲ្យប្រើ/ធ្វើអំណោយ/ធ្វើវិភាគទានដោយស្ម័គ្រចិត្ត
 សម្រាប់ការសាងសង់ ស្បូវ បង្ហាញ សម្រាប់ការប្រើប្រាស់ជាសាធារណៈ ហើយយើងខ្ញុំ
 មិនស្នើសុំសំណងអ្វីទេចំពោះការបាត់បង់ដី និង ទ្រព្យក្រោមអនុគម្រោងនេះ។

ប្រភេទទ្រព្យ	ទំហំ ម ^២ /ម	ចំនួនដើមឈើ	ផ្សេងៗ
<u>កំណត់</u>	<u>9x2^m</u>		

អាស្រ័យហេតុនេះ យើងខ្ញុំសូមចុះហត្ថលេខាលិខិតបញ្ជាក់នេះជាកស្តីតាងនៃការសម្រេចចិត្តរបស់
 យើងខ្ញុំ។


 សាក្សីទី ១: _____
 (អ្នកជិតខាង)ឈ្មោះ:និងស្នាមមេដៃ


គឹម ធានី
 ម្ចាស់កម្មសិទ្ធិ
 ឈ្មោះ: និង ស្នាមមេដៃ


 សាក្សីទី ២: _____
 ឈ្មោះ: និង ស្នាមមេដៃ

មេគ្រួសារ/ភរិយា/ស្វាមី
 ឈ្មោះ: និង ស្នាមមេដៃ



Handwritten signature in blue ink

សាក្សីទី ៣: _____
ឈ្មោះ និង ស្នាមមេដៃ

ថ្ងៃទី 14 ខែ 01 ឆ្នាំ 2016
បានឃើញ និង ឯកភាព
មេភូមិ ស្រីស្រី
Handwritten signature in blue ink

ថ្ងៃទី 14-01-16
បានឃើញ និង ឯកភាព
មេឃុំ/សង្កាត់ ស្រីស្រី

បរិន-ស៊ុយ

ព្រះរាជាណាចក្រកម្ពុជា
ជាតិ សាសនា ព្រះមហាក្សត្រ

(ទម្រង់សម្រាប់ការអនុញ្ញាតឲ្យប្រើ/ការផ្តល់អំណោយ/ការផ្តល់វិភាគទាន
ទ្រព្យដោយស្ម័គ្រចិត្តដល់គម្រោងគ្រប់គ្រងសម្បត្តិរដ្ឋថ្នាក់២)

យើងខ្ញុំ ជាអ្នកអនុញ្ញាត/អ្នកធ្វើអំណោយ/អ្នកធ្វើវិភាគទាន: ឈ្មោះ: គឹម ឌីណា
 ភេទ: ប្រុស អាយុ: 37 មុខរបរ: លក់ដូរ ភរិយា/ស្វាមី _____
 ភេទ: _____ អាយុ: _____ មុខរបរ: _____ ភូមិ: សំរោងទឹកយ៉ង ឃុំ/
 សង្កាត់: ទ្រាំង ស្រុក/ក្រុង: សៀមរាប ខេត្ត: សៀមរាប

យើងខ្ញុំសូមបញ្ជាក់ថា យើងខ្ញុំស្ម័គ្រចិត្តអនុញ្ញាត/ធ្វើអំណោយ/ធ្វើវិភាគទាននូវ គីឡូម៉ែត្រ នៃ
10x2 (គុម្ពោត/ដើមឈើ/ម^២/ម) ស្ថិតក្នុងភូមិ: សំរោងទឹកយ៉ង ឃុំ/សង្កាត់: ទ្រាំង
 ស្រុក/ក្រុង: សៀមរាប ខេត្ត: សៀមរាប ជូនអនុគម្រោង: គ្រប់គ្រង
សម្បត្តិរដ្ឋថ្នាក់២

យើងខ្ញុំសូមបញ្ជាក់ថា សម្រាប់ការអនុញ្ញាតឲ្យប្រើ/ធ្វើអំណោយ/ធ្វើវិភាគទានដោយស្ម័គ្រចិត្ត
 សម្រាប់ការសាងសង់ ផ្លូវថ្នល់ សម្រាប់ការប្រើប្រាស់ជាសាធារណៈ ហើយយើងខ្ញុំ
 មិនស្នើសុំសំណងអ្វីទេចំពោះការបាត់បង់ដី និង ទ្រព្យក្រោមអនុគម្រោងនេះ។

ប្រភេទទ្រព្យ	ទំហំ ម ^២ /ម	ចំនួនដើមឈើ	ផ្សេងៗ
<u>គីឡូម៉ែត្រ</u>	<u>10x2</u>		

អាស្រ័យហេតុនេះ យើងខ្ញុំសូមចុះហត្ថលេខាលិខិតបញ្ជាក់នេះជាការសម្រេចចិត្តរបស់
 យើងខ្ញុំ។

សាក្សីទី ១:  គឹម ឌីណា
 (អ្នកជិតខាង)ឈ្មោះ:និងស្នាមមេដៃ

 គឹម ឌីណា
 ម្ចាស់កម្មសិទ្ធិ
 ឈ្មោះ: និង ស្នាមមេដៃ

សាក្សីទី ២:  គឹម ឌីណា
 ឈ្មោះ: និង ស្នាមមេដៃ

មេត្រូសារ/ភរិយា/ស្វាមី
 ឈ្មោះ: និង ស្នាមមេដៃ



សាក្សីទី ៣:

ឃុន ឆាយា

ឈ្មោះ និង ស្នាមមេដៃ

ថ្ងៃទី 14/01/2016
បានឃើញ និង ឯកភាព
មេភូមិ សាវណ្ណ
[Signature]
សាវណ្ណ

ថ្ងៃទី 14-01-16
បានឃើញ និង ឯកភាព
មេឃុំ/សង្កាត់ ស្រែ

បរិន សុដា

ព្រះរាជាណាចក្រកម្ពុជា
ជាតិ សាសនា ព្រះមហាក្សត្រ

(ទម្រង់សម្រាប់ការអនុញ្ញាតឲ្យប្រើ/ការផ្តល់អំណោយ/ការផ្តល់វិភាគទាន
ទ្រព្យដោយស្ម័គ្រចិត្តដល់គម្រោងគ្រប់គ្រងសម្បត្តិផ្លូវថ្នល់២)

យើងខ្ញុំ ជាអ្នកអនុញ្ញាត/អ្នកធ្វើអំណោយ/អ្នកធ្វើវិភាគទាន: ឈ្មោះ: លុន ឌី
 ភេទ ស្រី អាយុ _____ មុខរបរ លក់ដីសាងសង់ ភរិយា/ស្វាមី _____
 ភេទ _____ អាយុ _____ មុខរបរ _____ ភូមិ សំរោង ឃុំស្រែវែង
 សង្កាត់ ទិវរ ស្រុក/ក្រុង មេមត់ ខេត្ត ក្រចេះ

យើងខ្ញុំសូមបញ្ជាក់ថា យើងខ្ញុំស្ម័គ្រចិត្តអនុញ្ញាត/ធ្វើអំណោយ/ធ្វើវិភាគទាននូវ គីឡូម៉ែត្រ នៃ
៥៧/៤ (គុម្ពោត/ដើមឈើ/ម^២/ម) ស្ថិតក្នុងភូមិ សំរោង ឃុំស្រែវែង សង្កាត់ ទិវរ
 ស្រុក/ក្រុង មេមត់ ខេត្ត ក្រចេះ ជូនអនុគម្រោង គ្រប់គ្រង
សម្បត្តិផ្លូវថ្នល់ ២

យើងខ្ញុំសូមបញ្ជាក់ថា សម្រាប់ ត្រូវបានអនុញ្ញាតឲ្យប្រើ/ធ្វើអំណោយ/ធ្វើវិភាគទានដោយស្ម័គ្រចិត្ត
 សម្រាប់ការសាងសង់ សំរោង ឃុំស្រែវែង សម្រាប់ការប្រើប្រាស់ជាសាធារណៈ ហើយយើងខ្ញុំ
 មិនស្នើសុំសំណងអ្វីទេចំពោះការបាត់បង់ដី និង ទ្រព្យក្រោមអនុគម្រោងនេះ។

ប្រភេទទ្រព្យ	ទំហំ ម ^២ /ម	ចំនួនដើមឈើ	ផ្សេងៗ
1 - គីឡូម៉ែត្រ	៥៧/៤		
2 - ស្ថានីយ៍ស្រោច	1		

អាស្រ័យហេតុនេះ យើងខ្ញុំសូមចុះហត្ថលេខាលិខិតបញ្ជាក់នេះជាភស្តុតាងនៃការសម្រេចចិត្តរបស់
 យើងខ្ញុំ។

សាក្សីទី ១:  លុន ឌី
 (អ្នកជិតខាង)ឈ្មោះ: និង ស្នាមមេដៃ

 លុន ឌី
 ម្ចាស់កម្មសិទ្ធិ
 ឈ្មោះ: និង ស្នាមមេដៃ

សាក្សីទី ២:  សំរោង
 ឈ្មោះ: និង ស្នាមមេដៃ

មេត្រូសារ/ភរិយា/ស្វាមី
 ឈ្មោះ: និង ស្នាមមេដៃ



សាក្សីទី ៣:

Handwritten signature in blue ink

ឈ្មោះ: និង ស្នាមមេដៃ

ថ្ងៃទី 14 ខែ 01 ឆ្នាំ 2016

បានឃើញ និង ឯកភាព

មេភូមិ *Handwritten name*

Handwritten signature in blue ink
Handwritten name below signature

ថ្ងៃទី 14 - 01 - 16

បានឃើញ និង ឯកភាព

មេឃុំ/សង្កាត់ *Handwritten name*



ប៊ុន សុផា

ព្រះរាជាណាចក្រកម្ពុជា
ជាតិ សាសនា ព្រះមហាក្សត្រ

(ទម្រង់សម្រាប់ការអនុញ្ញាតឲ្យប្រើ/ការផ្តល់អំណោយ/ការផ្តល់វិភាគទាន
ទ្រព្យដោយស្ម័គ្រចិត្តដល់គម្រោងគ្រប់គ្រងសម្បត្តិរដ្ឋផ្តល់២)

យើងខ្ញុំ ជាអ្នកអនុញ្ញាត/អ្នកធ្វើអំណោយ/អ្នកធ្វើវិភាគទាន: ឈ្មោះ: សាវណ្ណ (ឡុយ)
 ភេទ ស្រី អាយុ 50 មុខរបរ លក់ទំនិញ ភរិយា/ស្វាមី _____
 ភេទ _____ អាយុ _____ មុខរបរ _____ ភូមិ សំរោងចាស់ ឃុំ/
 សង្កាត់ ស្វាយ ស្រុក/ក្រុង ស្រែក ខេត្ត ស្ទឹងត្រែង
 យើងខ្ញុំសូមបញ្ជាក់ថា យើងខ្ញុំស្ម័គ្រចិត្តអនុញ្ញាត/ធ្វើអំណោយ/ធ្វើវិភាគទាននូវ ដីស្រែ នៃ
២៧៤០ (គុម្ភោត/ដើមឈើ/ម^២/ម) ស្ថិតក្នុងភូមិ សំរោងចាស់ ឃុំ/សង្កាត់ ស្វាយ
 ស្រុក/ក្រុង ស្រែក ខេត្ត ស្ទឹងត្រែង ជូនអនុគម្រោង RAMSI

យើងខ្ញុំសូមបញ្ជាក់ថា គំរោងគម្រោង បានអនុញ្ញាតឲ្យប្រើ/ធ្វើអំណោយ/ធ្វើវិភាគទានដោយស្ម័គ្រចិត្ត
 សម្រាប់ការសាងសង់ _____ សម្រាប់ការប្រើប្រាស់ជាសាធារណៈ ហើយយើងខ្ញុំ
 មិនស្នើសុំសំណងអ្វីទេចំពោះការបាត់បង់ដី និង ទ្រព្យក្រោមអនុគម្រោងនេះ។

ប្រភេទទ្រព្យ	ទំហំ ម ^២ /ម	ចំនួនដើមឈើ	ផ្សេងៗ
<u>ដីស្រែ</u>	<u>២៧៤០</u>		

អាស្រ័យហេតុនេះ យើងខ្ញុំសូមចុះហត្ថលេខាលិខិតបញ្ជាក់នេះជាកស្តុតាងនៃការសម្រេចចិត្តរបស់
 យើងខ្ញុំ។

សាក្សីទី ១:  សា សាវណ្ណ
 (អ្នកជិតខាង) ឈ្មោះ: និង ស្នាមមេដៃ


 ម្ចាស់កម្មសិទ្ធិ
 ឈ្មោះ: និង ស្នាមមេដៃ
សាវណ្ណ (ឡុយ)

សាក្សីទី ២:  សាវណ្ណ (ឡុយ)
 ឈ្មោះ: និង ស្នាមមេដៃ

មេត្តសារ/ភរិយា/ស្វាមី
 ឈ្មោះ: និង ស្នាមមេដៃ



សាក្សីទី ៣: _____

ឃី ហាន់ដា

ឈ្មោះ និង ស្នាមមេដៃ

ថ្ងៃទី 14 ខែ ០1 ឆ្នាំ ២០16

បានឃើញ និង ឯកភាព

មេភូមិ *សាវណ្ណស៊ីន*

[Signature]
សាវណ្ណស៊ីន

ថ្ងៃទី 14-01-2016

បានឃើញនិងឯកភាព

មេឃុំ/សង្កាត់ *ស្វាយ*



បរិន សុដា

ព្រះរាជាណាចក្រកម្ពុជា
ជាតិ សាសនា ព្រះមហាក្សត្រ

(ទម្រង់សម្រាប់ការអនុញ្ញាតឲ្យប្រើ/ការផ្តល់អំណោយ/ការផ្តល់វិភាគទាន
ទ្រព្យដោយស្ម័គ្រចិត្តដល់គម្រោងគ្រប់គ្រងសម្បត្តិរដ្ឋផ្តល់២)

យើងខ្ញុំ ជាអ្នកអនុញ្ញាត/អ្នកធ្វើអំណោយ/អ្នកធ្វើវិភាគទាន: ឈ្មោះ: ហួន ស៊ីង
 ភេទ ប្រុស អាយុ 50 មុខរបរ សាងសង់ ភរិយា/ស្វាមី _____
 ភេទ _____ អាយុ _____ មុខរបរ _____ ភូមិ សំណាក់ ឃុំ/
 សង្កាត់ ស្រែក/ក្រុង ខេត្ត ក្រចេះ
 យើងខ្ញុំសូមបញ្ជាក់ថា យើងខ្ញុំស្ម័គ្រចិត្តអនុញ្ញាត/ធ្វើអំណោយ/ធ្វើវិភាគទាននូវ ដីស្រែ នៃ
1x4 (គម្រោង/ដើមឈើ/ម^២/ម) ស្ថិតក្នុងភូមិ សំណាក់ ឃុំ/សង្កាត់ ស្រែក/ក្រុង
 ស្រុក/ក្រុង ស្រែក/ក្រុង ខេត្ត ក្រចេះ ជូនអនុគម្រោង RAOP I

យើងខ្ញុំសូមបញ្ជាក់ថា ស៊ីង ត្រូវបានអនុញ្ញាតឲ្យប្រើ/ធ្វើអំណោយ/ធ្វើវិភាគទានដោយស្ម័គ្រចិត្ត
 សម្រាប់ការសាងសង់ សំណាក់ សម្រាប់ការប្រើប្រាស់ជាសាធារណៈ ហើយយើងខ្ញុំ
 មិនស្នើសុំសំណងអ្វីទេចំពោះការបាត់បង់ដី និង ទ្រព្យក្រោមអនុគម្រោងនេះ។

ប្រភេទទ្រព្យ	ទំហំ ម ^២ /ម	ចំនួនដើមឈើ	ផ្សេងៗ
<u>ដីស្រែ</u>	<u>1x4</u>		

អាស្រ័យហេតុនេះ យើងខ្ញុំសូមចុះហត្ថលេខាលិខិតបញ្ជាក់នេះជាកស្តីតាងនៃការសម្រេចចិត្តរបស់
 យើងខ្ញុំ។

សាក្សីទី ១:  ស៊ីង
 (អ្នកជិតខាង)ឈ្មោះ: និង ស្នាមមេដៃ


 ម្ចាស់កម្មសិទ្ធិ
 ឈ្មោះ: និង ស្នាមមេដៃ
ហួន ស៊ីង

សាក្សីទី ២:  ស៊ីង
 ឈ្មោះ: និង ស្នាមមេដៃ

មេគ្រួសារ/ភរិយា/ស្វាមី
 ឈ្មោះ: និង ស្នាមមេដៃ

សាក្សីទី ៣:  លុន ឈឹម
ឈ្មោះ និង ស្នាមមេដៃ

ថ្ងៃទី 14 ខែ ០១ ឆ្នាំ ២០១៦
បានឃើញ និង ឯកភាព
មេភូមិ លុន ឈឹម
លុន ឈឹម

ថ្ងៃទី 14.០១.2016
បានឃើញនិងឯកភាព
មេឃុំ/សង្កាត់ ស្រែ

យិន សុដា

ព្រះរាជាណាចក្រកម្ពុជា
ជាតិ សាសនា ព្រះមហាក្សត្រ

(ទម្រង់សម្រាប់ការអនុញ្ញាតឲ្យប្រើ/ការផ្តល់អំណោយ/ការផ្តល់វិភាគទាន
ទ្រព្យដោយស្ម័គ្រចិត្តដល់គម្រោងគ្រប់គ្រងសម្បត្តិផ្លូវថ្នល់២)

យើងខ្ញុំ ជាអ្នកអនុញ្ញាត/អ្នកធ្វើអំណោយ/អ្នកធ្វើវិភាគទាន: ឈ្មោះ: ស៊ីម ឡាន
 ភេទ: ស្រី អាយុ: 48 មុខរបរ: សាងសង់ ភរិយា/ស្វាមី
 ភេទ: _____ អាយុ: _____ មុខរបរ: _____ ភូមិ: ស្រែចំរុះ ឃុំ/
 សង្កាត់: ទ្រាំង ស្រុក/ក្រុង: ស្រែចំរុះ ខេត្ត: ក្រចេះ

យើងខ្ញុំសូមបញ្ជាក់ថា យើងខ្ញុំស្ម័គ្រចិត្តអនុញ្ញាត/ធ្វើអំណោយ/ធ្វើវិភាគទាននូវ កំណែសម្រួល នៃ
12x2 (គុម្ពោត/ដើមឈើ/ម^២/ម) ស្ថិតក្នុងភូមិ ស្រែចំរុះ ឃុំ/សង្កាត់ ទ្រាំង
 ស្រុក/ក្រុង ស្រែចំរុះ ខេត្ត ក្រចេះ ជូនអនុគម្រោង គម្រោងសាងសង់
ស្រែចំរុះ

យើងខ្ញុំសូមបញ្ជាក់ថា សម្រាប់ ត្រូវបានអនុញ្ញាតឲ្យប្រើ/ធ្វើអំណោយ/ធ្វើវិភាគទានដោយស្ម័គ្រចិត្ត
 សម្រាប់ការសាងសង់ ស្រែចំរុះ សម្រាប់ការប្រើប្រាស់ជាសាធារណៈ ហើយយើងខ្ញុំ
 មិនស្នើសុំសំណងអ្វីទេចំពោះការបាត់បង់ដី និង ទ្រព្យក្រោមអនុគម្រោងនេះ។

ប្រភេទទ្រព្យ	ទំហំ ម ^២ /ម	ចំនួនដើមឈើ	ផ្សេងៗ
<u>ស្រែចំរុះ</u>	<u>12x2</u>		

អាស្រ័យហេតុនេះ យើងខ្ញុំសូមចុះហត្ថលេខាលិខិតបញ្ជាក់នេះជាភស្តុតាងនៃការសម្រេចចិត្តរបស់
 យើងខ្ញុំ។

សាក្សីទី ១:  ស៊ីម ឡាន
 (អ្នកជិតខាង)ឈ្មោះ:និងស្នាមមេដៃ


 ម្ចាស់កម្មសិទ្ធិ
 ឈ្មោះ: និង ស្នាមមេដៃ
ស៊ីម ឡាន

សាក្សីទី ២:  ស៊ីម ឡាន
 ឈ្មោះ: និង ស្នាមមេដៃ

មេត្រូសារ/ភរិយា/ស្វាមី
 ឈ្មោះ: និង ស្នាមមេដៃ



សាក្សីទី ៣: លី ប៊ុន
ឈ្មោះ និង ស្នាមមេដៃ

ថ្ងៃទី 14 ខែ ឧសភា ឆ្នាំ 2016
បានឃើញ និង ឯកភាព
មេភូមិ សុខា សុខា
សុខា

ថ្ងៃទី 14 ខែ ឧសភា ឆ្នាំ 2016
បានឃើញ និង ឯកភាព
មេឃុំ/សង្កាត់ ស្រែ

យិន សុដា

ព្រះរាជាណាចក្រកម្ពុជា
ជាតិ សាសនា ព្រះមហាក្សត្រ

(ទម្រង់សម្រាប់ការអនុញ្ញាតឲ្យប្រើ/ការផ្តល់អំណោយ/ការផ្តល់វិភាគទាន
ទ្រព្យដោយស្ម័គ្រចិត្តដល់គម្រោងគ្រប់គ្រងសម្បត្តិរដ្ឋថ្នាក់២)

យើងខ្ញុំ ជាអ្នកអនុញ្ញាត/អ្នកធ្វើអំណោយ/អ្នកធ្វើវិភាគទាន: ឈ្មោះ: កុំសាន់
 ភេទ: ស្រី អាយុ: ៨១ មុខរបរ: កសិករ ភរិយា/ស្វាមី _____
 ភេទ: _____ អាយុ: _____ មុខរបរ: _____ ភូមិ: សំរោងទឹក ឃុំ/
 សង្កាត់: ទ្រាំង ស្រុក/ក្រុង: សៀមរាប ខេត្ត: ក្រចេះ


យើងខ្ញុំសូមបញ្ជាក់ថា យើងខ្ញុំស្ម័គ្រចិត្តអនុញ្ញាត/ធ្វើអំណោយ/ធ្វើវិភាគទាននូវ ទិសដី នៃ
២៥៥៥ (គុម្ពោត/ដើមឈើ/ម^២/ម) ស្ថិតក្នុងភូមិ សំរោងទឹក ឃុំ/សង្កាត់ ទ្រាំង
 ស្រុក/ក្រុង សៀមរាប ខេត្ត ក្រចេះ ជូនអនុគម្រោង គ្រប់គ្រង
សម្បត្តិរដ្ឋថ្នាក់២

យើងខ្ញុំសូមបញ្ជាក់ថា សម្បត្តិ ត្រូវបានអនុញ្ញាតឲ្យប្រើ/ធ្វើអំណោយ/ធ្វើវិភាគទានដោយស្ម័គ្រចិត្ត
 សម្រាប់ការសាងសង់ ផ្លូវថ្នល់ សម្រាប់ការប្រើប្រាស់ជាសាធារណៈ ហើយយើងខ្ញុំ
 មិនស្នើសុំសំណងអ្វីទេ ព្រោះការបាត់បង់ដី និង ទ្រព្យក្រោមអនុគម្រោងនេះ។

ប្រភេទទ្រព្យ	ទំហំ ម ^២ /ម	ចំនួនដើមឈើ	ផ្សេងៗ
<u>ទិសដី</u>	<u>២៥៥៥</u>		

អាស្រ័យហេតុនេះ យើងខ្ញុំសូមចុះហត្ថលេខាលិខិតបញ្ជាក់នេះជាកស្តីតាងនៃការសម្រេចចិត្តរបស់
 យើងខ្ញុំ។

សាក្សីទី ១:  ខាន់ ស៊ីម៉េ
 (អ្នកជិតខាង) ឈ្មោះ: និង ស្នាមមេដៃ

 កុំសាន់
 ម្ចាស់កម្មសិទ្ធិ
 ឈ្មោះ: និង ស្នាមមេដៃ

សាក្សីទី ២:  ស៊ីម៉េ
 ឈ្មោះ: និង ស្នាមមេដៃ

មេគ្រួសារ/ភរិយា/ស្វាមី
 ឈ្មោះ: និង ស្នាមមេដៃ



Handwritten signature in blue ink

សាក្សីទី ៣: _____
ឈ្មោះ: និង ស្នាមមេដៃ

ថ្ងៃទី 14 ខែ ០១ ឆ្នាំ ២០១៦
បានឃើញ និង ឯកភាព
មេតូមី សាវណ្ណស៊ីន
Handwritten signature in blue ink
សាវណ្ណស៊ីន

ថ្ងៃទី 14-០១-២០១៦
បានឃើញនិងឯកភាព
អយ័/សង្កាត់ ស៊ីន

យិន សុដា

ព្រះរាជាណាចក្រកម្ពុជា
ជាតិ សាសនា ព្រះមហាក្សត្រ

(ទម្រង់សម្រាប់ការអនុញ្ញាតឲ្យប្រើ/ការផ្តល់អំណោយ/ការផ្តល់វិភាគទាន
ទ្រព្យដោយស្ម័គ្រចិត្តដល់គម្រោងគ្រប់គ្រងសម្បត្តិផ្លូវថ្នល់២)

យើងខ្ញុំ ជាអ្នកអនុញ្ញាត/អ្នកធ្វើអំណោយ/អ្នកធ្វើវិភាគទាន: ឈ្មោះ: ហង់ ឌី
 ភេទ ប្រុស អាយុ ៦៧ មុខរបរ សាងសង់ ភរិយា/ស្វាមី
 ភេទ _____ អាយុ _____ មុខរបរ _____ ភូមិ សំរោងទឹក ឃុំ/
 សង្កាត់ ទួល ស្រុក/ក្រុង រមេង ខេត្ត ស្ទឹងត្រែង

យើងខ្ញុំសូមបញ្ជាក់ថា យើងខ្ញុំស្ម័គ្រចិត្តអនុញ្ញាត/ធ្វើអំណោយ/ធ្វើវិភាគទាននូវ សំរោងទឹក នៃ
១៥៩ (គុម្ពោត/ដើមឈើ/ម^២/ម) ស្ថិតក្នុងភូមិ សំរោងទឹក ឃុំ/សង្កាត់ ទួល
 ស្រុក/ក្រុង រមេង ខេត្ត ស្ទឹងត្រែង ជូនអនុគម្រោង គម្រោងសម្របសម្រួល

យើងខ្ញុំសូមបញ្ជាក់ថា សម្រាប់ការសាងសង់ ត្រូវបានអនុញ្ញាតឲ្យប្រើ/ធ្វើអំណោយ/ធ្វើវិភាគទានដោយស្ម័គ្រចិត្ត
 សម្រាប់ការសាងសង់ សំរោងទឹក សម្រាប់ការប្រើប្រាស់ជាសាធារណៈ ហើយយើងខ្ញុំ
 មិនស្នើសុំសំណងអ្វីទេចំពោះការបាត់បង់ដី និង ទ្រព្យក្រោមអនុគម្រោងនេះ។

ប្រភេទទ្រព្យ	ទំហំ ម ^២ /ម	ចំនួនដើមឈើ	ផ្សេងៗ
1- ដី: សំរោងទឹក	542		
2- ឆ្នាំង ដីសំរោង	1		

អាស្រ័យហេតុនេះ យើងខ្ញុំសូមចុះហត្ថលេខាលិខិតបញ្ជាក់នេះជាភស្តុតាងនៃការសម្រេចចិត្តរបស់
 យើងខ្ញុំ។


 សាក្សីទី ១: _____
 (អ្នកជិតខាង)ឈ្មោះនិងស្នាមមេដៃ


 ម្ចាស់កម្មសិទ្ធិ
 ឈ្មោះ: និង ស្នាមមេដៃ
ហង់ ឌី


 សាក្សីទី ២: _____
 ឈ្មោះ: និង ស្នាមមេដៃ

មេត្រូសារ/ភរិយា/ស្វាមី
 ឈ្មោះ: និង ស្នាមមេដៃ



សាក្សីទី ៣: ផេន សាវណា
ឈ្មោះ និង ស្នាមមេដៃ

ថ្ងៃទី 14/01/2016
បានឃើញ និង ឯកភាព
មេភូមិ សាវណា

ថ្ងៃទី 14.01.2016
បានឃើញនិងឯកភាព
មេឃុំ/សង្កាត់ ស្រែ

យន សុផា

ព្រះរាជាណាចក្រកម្ពុជា
ជាតិ សាសនា ព្រះមហាក្សត្រ

(ទម្រង់សម្រាប់ការអនុញ្ញាតឲ្យប្រើ/ការផ្តល់អំណោយ/ការផ្តល់វិភាគទាន
ទ្រព្យដោយស្ម័គ្រចិត្តដល់គម្រោងគ្រប់គ្រងសម្បត្តិរដ្ឋថ្នាក់២)

យើងខ្ញុំ ជាអ្នកអនុញ្ញាត/អ្នកធ្វើអំណោយ/អ្នកធ្វើវិភាគទាន: ឈ្មោះ: លោក ហ៊ុន ម៉ាណែត
 ភេទ: ប្រុស អាយុ: 52 មុខរបរ: គ្រូបង្ហាញ ភរិយា/ស្វាមី
 ភេទ: _____ អាយុ: _____ មុខរបរ: _____ ភូមិ: សំណាក់ ឃុំ/
 សង្កាត់: ស្រែក/ក្រុង ២២២៧ ខេត្ត: ក្រចេះ

យើងខ្ញុំសូមបញ្ជាក់ថា យើងខ្ញុំស្ម័គ្រចិត្តអនុញ្ញាត/ធ្វើអំណោយ/ធ្វើវិភាគទាននូវ កំណត់ នៃ
4 (តុម្លោត/ដើមឈើ/ម^២/ម) ស្ថិតក្នុងភូមិ សំណាក់ ឃុំ/សង្កាត់ ស្រែក/ក្រុង ២២២៧ ខេត្ត ក្រចេះ ជូនអនុគម្រោង គម្រោង
សម្បត្តិរដ្ឋថ្នាក់ ២

យើងខ្ញុំសូមបញ្ជាក់ថា សម្រាប់ ត្រូវបានអនុញ្ញាតឲ្យប្រើ/ធ្វើអំណោយ/ធ្វើវិភាគទានដោយស្ម័គ្រចិត្ត
 សម្រាប់ការសាងសង់ សំណាក់ សម្រាប់ការប្រើប្រាស់ជាសាធារណៈ ហើយយើងខ្ញុំ
 មិនស្នើសុំសំណងអ្វីទេចំពោះការបាត់បង់ដី និង ទ្រព្យក្រោមអនុគម្រោងនេះ។

ប្រភេទទ្រព្យ	ទំហំ ម ^២ /ម	ចំនួនដើមឈើ	ផ្សេងៗ
<u>កំណត់</u>	<u>15x44</u>		

អាស្រ័យហេតុនេះ យើងខ្ញុំសូមចុះហត្ថលេខាលិខិតបញ្ជាក់នេះជាកត្តាដ៏សំខាន់នៃការសម្រេចចិត្តរបស់
 យើងខ្ញុំ។

សាក្សីទី ១:  ហ៊ុន ម៉ាណែត
 (អ្នកជិតខាង) ឈ្មោះ: និង ស្នាមមេដៃ


ម្ចាស់កម្មសិទ្ធិ
 ឈ្មោះ: និង ស្នាមមេដៃ

លោក ហ៊ុន ម៉ាណែត


សាក្សីទី ២:  ស៊ី ភារ៉ុន
 ឈ្មោះ: និង ស្នាមមេដៃ

មេត្រូសារ/ភរិយា/ស្វាមី
 ឈ្មោះ: និង ស្នាមមេដៃ

សាក្សីទី ៣:  
ឈ្មោះ: និង ស្នាមមេដៃ

ថ្ងៃទី 14/01/2016 ឆ្នាំ 2016
បានឃើញ និង ឯកភាព
មេភូមិ 

ថ្ងៃទី 14.01.2016
បានឃើញនិងឯកភាព
មេឃុំ/សង្កាត់ ស្រី



ព្រះរាជាណាចក្រកម្ពុជា
ជាតិ សាសនា ព្រះមហាក្សត្រ

(ទម្រង់សម្រាប់ការអនុញ្ញាតឲ្យប្រើ/ការផ្តល់អំណោយ/ការផ្តល់វិភាគទាន
ទ្រព្យដោយស្ម័គ្រចិត្តដល់គម្រោងគ្រប់គ្រងសម្បត្តិរដ្ឋថ្នាក់២)

យើងខ្ញុំ ជាអ្នកអនុញ្ញាត/អ្នកធ្វើអំណោយ/អ្នកធ្វើវិភាគទាន: ឈ្មោះ: ឡូ វិណ័យ
 ភេទ ស្រី អាយុ 30 មុខរបរ សិក្សា ភរិយា/ស្វាមី _____
 ភេទ _____ អាយុ _____ មុខរបរ _____ ភូមិ សំរោងទឹកឃ្មុំ ឃុំ/
 សង្កាត់ សិរីរាជ ស្រុក/ក្រុង មេមត់ ខេត្ត ក្រចេះ

យើងខ្ញុំសូមបញ្ជាក់ថា យើងខ្ញុំស្ម័គ្រចិត្តអនុញ្ញាត/ធ្វើអំណោយ/ធ្វើវិភាគទាននូវ ដីមេមត់+១០ នៃ
 _____ (គុម្ពោត/ដើមឈើ/ម^២/ម) ស្ថិតក្នុងភូមិ សំរោងទឹកឃ្មុំ ឃុំ/សង្កាត់ សិរីរាជ
 ស្រុក/ក្រុង មេមត់ ខេត្ត ក្រចេះ ជូនអនុគម្រោង គ្រប់គ្រងសម្បត្តិ
ខ្ពង់ខ្ពស់ 2

យើងខ្ញុំសូមបញ្ជាក់ថា សម្បត្តិ ត្រូវបានអនុញ្ញាតឲ្យប្រើ/ធ្វើអំណោយ/ធ្វើវិភាគទានដោយស្ម័គ្រចិត្ត
 សម្រាប់ការសាងសង់ ស្ថាប័នសិក្សា សម្រាប់ការប្រើប្រាស់ជាសាធារណៈ ហើយយើងខ្ញុំ
 មិនស្នើសុំសំណងអ្វីទេចំពោះការបាត់បង់ដី និង ទ្រព្យក្រោមអនុគម្រោងនេះ។

ប្រភេទទ្រព្យ	ទំហំ ម ^២ /ម	ចំនួនដើមឈើ	ផ្សេងៗ
<u>1 - ដី ១០០០</u>	<u>1 ដី</u>		
<u>2 - គ្រាប់ធញ្ញ សំរោងទឹកឃ្មុំ</u>	<u>1</u>		

អាស្រ័យហេតុនេះ យើងខ្ញុំសូមចុះហត្ថលេខាលិខិតបញ្ជាក់នេះជាភស្តុតាងនៃការសម្រេចចិត្តរបស់
 យើងខ្ញុំ។

សាក្សីទី ១:  ស៊ឹម ភា
 (អ្នកជិតខាង) ឈ្មោះ: និង ស្នាមមេដៃ


 ម្ចាស់កម្មសិទ្ធិ
 ឈ្មោះ: និង ស្នាមមេដៃ
ឡូ វិណ័យ

សាក្សីទី ២:  ស៊ឹម ភា
 ឈ្មោះ: និង ស្នាមមេដៃ

មេគ្រួសារ/ភរិយា/ស្វាមី
 ឈ្មោះ: និង ស្នាមមេដៃ



សាក្សីទី ៣:

ស ណា

ឈ្មោះ និង ស្នាមមេដៃ

ថ្ងៃទី 14 ខែ ០១ ឆ្នាំ 2016

បានឃើញ និង ឯកភាព

មេភូមិ សាវណ្ណ ស៊ីម

[Handwritten signature]
សាវណ្ណ ស៊ីម

ថ្ងៃទី 14.01.2016

បានឃើញនិងឯកភាព

មេឃុំ/សង្កាត់ ឃ្លីរ



យិន សុដា

ព្រះរាជាណាចក្រកម្ពុជា
ជាតិ សាសនា ព្រះមហាក្សត្រ

(ទម្រង់សម្រាប់ការអនុញ្ញាតឲ្យប្រើ/ការផ្តល់អំណោយ/ការផ្តល់វិភាគទាន
ទ្រព្យដោយស្ម័គ្រចិត្តដល់គម្រោងគ្រប់គ្រងសម្បត្តិផ្លូវថ្នល់២)

យើងខ្ញុំ ជាអ្នកអនុញ្ញាត/អ្នកធ្វើអំណោយ/អ្នកធ្វើវិភាគទាន: ឈ្មោះ: ស៊ី ឡាន
 ភេទ ប្រុស អាយុ 29 មុខរបរ គ្រួសារករិយា/ស្វាមី
 ភេទ ស្រី អាយុ 2 មុខរបរ សិស្ស ឃុំ/
 សង្កាត់ ទឹកស្រី ស្រុក/ក្រុង សៀមរាប ខេត្ត សៀមរាប

យើងខ្ញុំសូមបញ្ជាក់ថា យើងខ្ញុំស្ម័គ្រចិត្តអនុញ្ញាត/ធ្វើអំណោយ/ធ្វើវិភាគទាននូវ ដីស្រែ នៃ
5.5x2^m (គុម្ពោត/ដើមឈើ/ម^២/ម) ស្ថិតក្នុងភូមិ សំរោងត្រែង ឃុំ/សង្កាត់ ទឹកស្រី
 ស្រុក/ក្រុង សៀមរាប ខេត្ត សៀមរាប ជូនអនុគម្រោង គ្រប់គ្រង
សម្បត្តិផ្លូវថ្នល់ ២

យើងខ្ញុំសូមបញ្ជាក់ថា សម្បត្តិ ត្រូវបានអនុញ្ញាតឲ្យប្រើ/ធ្វើអំណោយ/ធ្វើវិភាគទានដោយស្ម័គ្រចិត្ត
 សម្រាប់ការសាងសង់ ផ្លូវថ្នល់ ២ សម្រាប់ការប្រើប្រាស់ជាសាធារណៈ ហើយយើងខ្ញុំ
 មិនស្នើសុំសំណងអ្វីទេចំពោះការបាត់បង់ដី និង ទ្រព្យក្រោមអនុគម្រោងនេះ។

ប្រភេទទ្រព្យ	ទំហំ ម ^២ /ម	ចំនួនដើមឈើ	ផ្សេងៗ
<u>ដីស្រែ</u>	<u>5.5x2^m</u>		

អាស្រ័យហេតុនេះ យើងខ្ញុំសូមចុះហត្ថលេខាលិខិតបញ្ជាក់នេះជាភស្តុតាងនៃការសម្រេចចិត្តរបស់
 យើងខ្ញុំ។


 សាក្សីទី ១: ស៊ី ឡាន
 (អ្នកជិតខាង)ឈ្មោះ:និងស្នាមមេដៃ



 ម្ចាស់កម្មសិទ្ធិ
 ឈ្មោះ: និង ស្នាមមេដៃ
ស៊ី ឡាន


 សាក្សីទី ២: ស៊ី ឡាន
 ឈ្មោះ: និង ស្នាមមេដៃ

មេត្រូសារ/ករិយា/ស្វាមី
 ឈ្មោះ: និង ស្នាមមេដៃ

សាក្សីទី ៣:  គង់ សាវណ

ឈ្មោះ និង ស្នាមមេដៃ

ថ្ងៃទី 14/10/2016 ឆ្នាំ ២០១៦
 បានឃើញ និង ឯកភាព
 មេភូមិ គង់ សាវណ


ថ្ងៃទី 14.10.2016
 បានឃើញនិងឯកភាព
 មេឃុំ/សង្កាត់ ស៊ីវ

យិន សុដា

ព្រះរាជាណាចក្រកម្ពុជា
ជាតិ សាសនា ព្រះមហាក្សត្រ

(ទម្រង់សម្រាប់ការអនុញ្ញាតឲ្យប្រើ/ការផ្តល់អំណោយ/ការផ្តល់វិភាគទាន
ទ្រព្យដោយស្ម័គ្រចិត្តដល់គម្រោងគ្រប់គ្រងសម្បត្តិរដ្ឋផ្តល់២)

យើងខ្ញុំ ជាអ្នកអនុញ្ញាត/អ្នកធ្វើអំណោយ/អ្នកធ្វើវិភាគទាន: ឈ្មោះ: ស៊ី ថ័
 ភេទ ស្រី អាយុ 45 មុខរបរ គ្រួសារ ភរិយា/ស្វាមី _____
 ភេទ _____ អាយុ _____ មុខរបរ _____ ភូមិ: សំរោងត្រែង ឃុំ/
សង្កាត់ ទី១ ស្រុក/ក្រុង: សៀមរាប ខេត្ត: សៀមរាប

យើងខ្ញុំសូមបញ្ជាក់ថា យើងខ្ញុំស្ម័គ្រចិត្តអនុញ្ញាត/ធ្វើអំណោយ/ធ្វើវិភាគទាននូវ តំបន់សាល នៃ
11 x 2^m (គុម្ពោត/ដើមឈើ/ម^២/ម) ស្ថិតក្នុងភូមិ សំរោងត្រែង ឃុំ/សង្កាត់ ទី១
 ស្រុក/ក្រុង: សៀមរាប ខេត្ត: សៀមរាប ជូនអនុគម្រោង គម្រោងសម្រួលដី
សម្រាប់ស្ថាបនាសាលា

យើងខ្ញុំសូមបញ្ជាក់ថា សម្រាប់ ត្រូវបានអនុញ្ញាតឲ្យប្រើ/ធ្វើអំណោយ/ធ្វើវិភាគទានដោយស្ម័គ្រចិត្ត
 សម្រាប់ការសាងសង់ សាលា សម្រាប់ការប្រើប្រាស់ជាសាធារណៈ ហើយយើងខ្ញុំ
 មិនស្នើសុំសំណងអ្វីទេចំពោះការបាត់បង់ដី និង ទ្រព្យក្រោមអនុគម្រោងនេះ។

ប្រភេទទ្រព្យ	ទំហំ ម ^២ /ម	ចំនួនដើមឈើ	ផ្សេងៗ
<u>តំបន់សាល</u>	<u>11 x 2^m</u>		

អាស្រ័យហេតុនេះ យើងខ្ញុំសូមចុះហត្ថលេខាលិខិតបញ្ជាក់នេះជាភស្តុតាងនៃការសម្រេចចិត្តរបស់
 យើងខ្ញុំ។

សាក្សីទី ១:  ស៊ី ថ័
 (អ្នកជិតខាង)ឈ្មោះ: និង ស្នាមមេដៃ

ម្ចាស់កម្មសិទ្ធិ
 ឈ្មោះ: និង ស្នាមមេដៃ
ស៊ី ថ័

សាក្សីទី ២:  ស៊ី ថ័
 ឈ្មោះ: និង ស្នាមមេដៃ

មេត្រូសារ/ភរិយា/ស្វាមី
 ឈ្មោះ: និង ស្នាមមេដៃ



សាក្សីទី ៣:

Handwritten signature

ឈ្មោះ និង ស្នាមមេដៃ

ថ្ងៃទី

14 ខែ ១០ ឆ្នាំ 2016

បានឃើញ និង ឯកភាព

មេភូមិ *សាវណ្ណ*


Handwritten signature and name

ថ្ងៃទី

14.10.2016

បានឃើញនិងឯកភាព

មេឃុំ/សង្កាត់ *ស្រីស្រី*



យិន សុដា

ព្រះរាជាណាចក្រកម្ពុជា
ជាតិ សាសនា ព្រះមហាក្សត្រ

(ទម្រង់សម្រាប់ការអនុញ្ញាតឲ្យប្រើ/ការផ្តល់អំណោយ/ការផ្តល់វិភាគទាន
ទ្រព្យដោយស្ម័គ្រចិត្តដល់គម្រោងគ្រប់គ្រងសម្បត្តិរដ្ឋថ្នាក់២)

យើងខ្ញុំ ជាអ្នកអនុញ្ញាត/អ្នកធ្វើអំណោយ/អ្នកធ្វើវិភាគទាន: ឈ្មោះ: ឃុន ឈៀន
 ភេទ ប្រុស អាយុ 42 មុខរបរ គ្រូបង្រៀន ភរិយា/ស្វាមី _____
 ភេទ _____ អាយុ _____ មុខរបរ _____ ភូមិ សំរោងទឹក ឃុំ/
 សង្កាត់ ទឹក ស្រុក/ក្រុង មេមត់ ខេត្ត ក្រចេះ

យើងខ្ញុំសូមបញ្ជាក់ថា យើងខ្ញុំស្ម័គ្រចិត្តអនុញ្ញាត/ធ្វើអំណោយ/ធ្វើវិភាគទាននូវ ដីប្រមូលសំខាល នៃ
2x9 (គុណិត/ដើមឈើ/ម^២/ម) ស្ថិតក្នុងភូមិ សំរោងទឹក ឃុំ/សង្កាត់ ទឹក
 ស្រុក/ក្រុង មេមត់ ខេត្ត ក្រចេះ ជូនអនុគម្រោង គ្រប់គ្រង
សម្បត្តិរដ្ឋថ្នាក់២

យើងខ្ញុំសូមបញ្ជាក់ថា សម្បត្តិ ត្រូវបានអនុញ្ញាតឲ្យប្រើ/ធ្វើអំណោយ/ធ្វើវិភាគទានដោយស្ម័គ្រចិត្ត
 សម្រាប់ការសាងសង់ សាលា សម្រាប់ការប្រើប្រាស់ជាសាធារណៈ ហើយយើងខ្ញុំ
 មិនស្នើសុំសំណងអ្វីទេចំពោះការបាត់បង់ដី និង ទ្រព្យក្រោមអនុគម្រោងនេះ។

ប្រភេទទ្រព្យ	ទំហំ ម ^២ /ម	ចំនួនដើមឈើ	ផ្សេងៗ
1 - ដីប្រមូលសំខាល (2x14)	28		
2 - គីឡូម៉ែត្រ 2x9m	18		

អាស្រ័យហេតុនេះ យើងខ្ញុំសូមចុះហត្ថលេខាលិខិតបញ្ជាក់នេះជាកត្តាតាំងនៃការសម្រេចចិត្តរបស់
 យើងខ្ញុំ។

សាក្សីទី ១: _____
 (អ្នកជិតខាង)ឈ្មោះ: និង ស្នាមមេដៃ

ម្ចាស់កម្មសិទ្ធិ
 ឈ្មោះ: និង ស្នាមមេដៃ
ឃុន ឈៀន

សាក្សីទី ២: _____
 ឈ្មោះ: និង ស្នាមមេដៃ

មេគ្រួសារ/ភរិយា/ស្វាមី
 ឈ្មោះ: និង ស្នាមមេដៃ



សាក្សីទី ៣: _____

សៀង ថៃ

ឈ្មោះ និង ស្នាមមេដៃ

ថ្ងៃទី 14 ខែ ១០ ឆ្នាំ ២០១៦

បានឃើញ និង ឯកភាព

មេភូមិ ស៊ី ហ៊ុន ឈី

ស៊ី ហ៊ុន ឈី
ស៊ី ថៃ

ថ្ងៃទី 14 ខែ ១០ ឆ្នាំ ២០១៦

បានឃើញ និង ឯកភាព

មេឃុំ/សង្កាត់ ស្រែ



យិន សុដ្ឋា

ព្រះរាជាណាចក្រកម្ពុជា
ជាតិ សាសនា ព្រះមហាក្សត្រ

(ទម្រង់សម្រាប់ការអនុញ្ញាតឲ្យប្រើ/ការផ្តល់អំណោយ/ការផ្តល់វិភាគទាន
ទ្រព្យដោយស្ម័គ្រចិត្តដល់គម្រោងគ្រប់គ្រងសម្បត្តិផ្លូវថ្នល់២)

យើងខ្ញុំ ជាអ្នកអនុញ្ញាត/អ្នកធ្វើអំណោយ/អ្នកធ្វើវិភាគទាន: ឈ្មោះ: លី ឆ សុភ័ក្ត្រ
 ភេទ ស្រី អាយុ 36 មុខរបរ សាងសង់ ភរិយា/ស្វាមី _____
 ភេទ _____ អាយុ _____ មុខរបរ _____ ភូមិ ស្រែចម្ការ ឃុំ/
 សង្កាត់ ស្រែចម្ការ ស្រុក/ក្រុង សៀមរាប ខេត្ត សៀមរាប

យើងខ្ញុំសូមបញ្ជាក់ថា យើងខ្ញុំស្ម័គ្រចិត្តអនុញ្ញាត/ធ្វើអំណោយ/ធ្វើវិភាគទាននូវ កំណែសាង នៃ
0,5x10 (គុម្ពោត/ដើមឈើ/ម^២/ម) ស្ថិតក្នុងភូមិ ស្រែចម្ការ ឃុំ/សង្កាត់ ស្រែចម្ការ
 ស្រុក/ក្រុង សៀមរាប ខេត្ត សៀមរាប ជូនអនុគម្រោង គម្រោងសម្បត្តិផ្លូវថ្នល់ ២

យើងខ្ញុំសូមបញ្ជាក់ថា សម្បត្តិ ត្រូវបានអនុញ្ញាតឲ្យប្រើ/ធ្វើអំណោយ/ធ្វើវិភាគទានដោយស្ម័គ្រចិត្ត
 សម្រាប់ការសាងសង់ សាងសង់ផ្លូវថ្នល់ សម្រាប់ការប្រើប្រាស់ជាសាធារណៈ ហើយយើងខ្ញុំ
 មិនស្នើសុំសំណងអ្វីទេចំពោះការបាត់បង់ដី និង ទ្រព្យក្រោមអនុគម្រោងនេះ។

ប្រភេទទ្រព្យ	ទំហំ ម ^២ /ម	ចំនួនដើមឈើ	ផ្សេងៗ
<u>កំណែសាង</u>	<u>0,5x10</u>		

អាស្រ័យហេតុនេះ យើងខ្ញុំសូមចុះហត្ថលេខាលិខិតបញ្ជាក់នេះជាភស្តុតាងនៃការសម្រេចចិត្តរបស់
 យើងខ្ញុំ។

សាក្សីទី ១:  លី ឆ សុភ័ក្ត្រ
 (អ្នកជិតខាង)ឈ្មោះនិងស្នាមមេដៃ


 ម្ចាស់កម្មសិទ្ធិ
 ឈ្មោះ និង ស្នាមមេដៃ
លី ឆ សុភ័ក្ត្រ

សាក្សីទី ២:  លី ឆ សុភ័ក្ត្រ
 ឈ្មោះ និង ស្នាមមេដៃ

មេត្រូសារ/ភរិយា/ស្វាមី
 ឈ្មោះ និង ស្នាមមេដៃ



សាក្សីទី ៣: _____

Handwritten signature in blue ink

ឈ្មោះ: និង ស្នាមមេដៃ

ថ្ងៃទី 14-01-2014

បានឃើញ និង ឯកភាព

មេភូមិ *សំរោង ឡាន*

Handwritten signature in blue ink
សំរោង ឡាន

ថ្ងៃទី 14-04-16

បានឃើញនិងឯកភាព

មេឃុំ/សង្កាត់ *ព្រៃទឹក*

Handwritten signature in blue ink
ឆ្មុប យ៉ាន

ព្រះរាជាណាចក្រកម្ពុជា
ជាតិ សាសនា ព្រះមហាក្សត្រ

(ទម្រង់សម្រាប់ការអនុញ្ញាតឲ្យប្រើ/ការផ្តល់អំណោយ/ការផ្តល់វិភាគទាន
ទ្រព្យដោយស្ម័គ្រចិត្តដល់គម្រោងគ្រប់គ្រងសម្បត្តិផ្លូវថ្នល់២)

យើងខ្ញុំ ជាអ្នកអនុញ្ញាត/អ្នកធ្វើអំណោយ/អ្នកធ្វើវិភាគទាន: ឈ្មោះ: សៀង វិស្ណុ
 ភេទ បុរស អាយុ 42 មុខរបរ សាងសង់ ភរិយា/ស្វាមី _____
 ភេទ _____ អាយុ _____ មុខរបរ _____ ភូមិ សំរោងត្រែង ឃុំ/
 សង្កាត់ ស្រែក/ក្រុង ស្រុក/ក្រុង មេមត់ ខេត្ត ស្ទឹងត្រែង

យើងខ្ញុំសូមបញ្ជាក់ថា យើងខ្ញុំស្ម័គ្រចិត្តអនុញ្ញាត/ធ្វើអំណោយ/ធ្វើវិភាគទាននូវ ដីសាងសង់ នៃ
8x4 (គុម្ពោត/ដើមឈើ/ម^២/ម) ស្ថិតក្នុងភូមិ សំរោងត្រែង ឃុំ/សង្កាត់ ស្រែក/ក្រុង
 ស្រុក/ក្រុង មេមត់ ខេត្ត ស្ទឹងត្រែង ជូនអនុគម្រោង គ្រប់គ្រងសម្បត្តិផ្លូវថ្នល់ ២

យើងខ្ញុំសូមបញ្ជាក់ថា សម្រាប់ ត្រូវបានអនុញ្ញាតឲ្យប្រើ/ធ្វើអំណោយ/ធ្វើវិភាគទានដោយស្ម័គ្រចិត្ត
 សម្រាប់ការសាងសង់ ផ្លូវថ្នល់ សម្រាប់ការប្រើប្រាស់ជាសាធារណៈ ហើយយើងខ្ញុំ
 មិនស្នើសុំសំណងអ្វីទេចំពោះការបាត់បង់ដី និង ទ្រព្យក្រោមអនុគម្រោងនេះ។

ប្រភេទទ្រព្យ	ទំហំ ម ^២ /ម	ចំនួនដើមឈើ	ផ្សេងៗ
<u>ដីសាងសង់</u>	<u>8x4</u>		

អាស្រ័យហេតុនេះ យើងខ្ញុំសូមចុះហត្ថលេខាលិខិតបញ្ជាក់នេះជាការសម្រេចចិត្តរបស់
 យើងខ្ញុំ។

សាក្សីទី ១:  សាវ ភូ
 (អ្នកជិតខាង)ឈ្មោះនិងស្នាមមេដៃ


 ម្ចាស់កម្មសិទ្ធិ
 ឈ្មោះ និង ស្នាមមេដៃ
សៀង វិស្ណុ

សាក្សីទី ២:  ដី សាវ
 ឈ្មោះ និង ស្នាមមេដៃ

មេត្តសារ/ភរិយា/ស្វាមី
 ឈ្មោះ និង ស្នាមមេដៃ



Handwritten signature in blue ink

សាក្សីទី ៣: _____
ឈ្មោះ: និង ស្នាមមេដៃ

ថ្ងៃទី 14-01-2016

បានឃើញ និង ឯកភាព

មេភូមិ *ស៊ីវ ស៊ីវ*

Handwritten signature in blue ink
ស៊ីវ ស៊ីវ

ថ្ងៃទី 14-01-16

បានឃើញនិងឯកភាព

មេឃុំ/សង្កាត់ *សៀមរាប*

Handwritten signature in blue ink
ស៊ីវ ស៊ីវ

ព្រះរាជាណាចក្រកម្ពុជា
ជាតិ សាសនា ព្រះមហាក្សត្រ

(ទម្រង់សម្រាប់ការអនុញ្ញាតឲ្យប្រើ/ការផ្តល់អំណោយ/ការផ្តល់វិភាគទាន
ទ្រព្យដោយស្ម័គ្រចិត្តដល់គម្រោងគ្រប់គ្រងសម្បត្តិផ្លូវថ្នល់២)


យើងខ្ញុំ ជាអ្នកអនុញ្ញាត/អ្នកធ្វើអំណោយ/អ្នកធ្វើវិភាគទាន: ឈ្មោះ: លោក ស៊ីណា
 ភេទ ប្រុស អាយុ 51 មុខរបរ លក់ទំនិញ ភរិយា/ស្វាមី _____
 ភេទ _____ អាយុ _____ មុខរបរ _____ ភូមិ ស្រែចំការ ឃុំ/
 សង្កាត់ ទ្រាំង ស្រុក/ក្រុង សៀមរាប ខេត្ត សៀមរាប



យើងខ្ញុំសូមបញ្ជាក់ថា យើងខ្ញុំស្ម័គ្រចិត្តអនុញ្ញាត/ធ្វើអំណោយ/ធ្វើវិភាគទាននូវ គីឡូម៉ែត្រ នៃ
2x5 (គុម្ពោត/ដើមឈើ/ម^២/ម) ស្ថិតក្នុងភូមិ ស្រែចំការ ឃុំ/សង្កាត់ ទ្រាំង
 ស្រុក/ក្រុង សៀមរាប ខេត្ត សៀមរាប ជូនអនុគម្រោង គ្រប់គ្រង
សម្បត្តិផ្លូវថ្នល់ 2


យើងខ្ញុំសូមបញ្ជាក់ថា សម្រាប់ ត្រូវបានអនុញ្ញាតឲ្យប្រើ/ធ្វើអំណោយ/ធ្វើវិភាគទានដោយស្ម័គ្រចិត្ត
 សម្រាប់ការសាងសង់ ស្រែចំការ សម្រាប់ការប្រើប្រាស់ជាសាធារណៈ ហើយយើងខ្ញុំ
 មិនស្នើសុំសំណងអ្វីទេចំពោះការបាត់បង់ដី និង ទ្រព្យក្រោមអនុគម្រោងនេះ។

ប្រភេទទ្រព្យ	ទំហំ ម ^២ /ម	ចំនួនដើមឈើ	ផ្សេងៗ
1. គីឡូម៉ែត្រ	2 x 5		

អាស្រ័យហេតុនេះ យើងខ្ញុំសូមចុះហត្ថលេខាលិខិតបញ្ជាក់នេះជាកម្មតាងនៃការសម្រេចចិត្តរបស់
 យើងខ្ញុំ។

សាក្សីទី ១:  ស៊ីណា
 (អ្នកជិតខាង)ឈ្មោះ:និងស្នាមមេដៃ

ម្ចាស់កម្មសិទ្ធិ:   ស៊ីណា
 ឈ្មោះ: និង ស្នាមមេដៃ

សាក្សីទី ២:  ស៊ីណា
 ឈ្មោះ: និង ស្នាមមេដៃ

មេត្រូសារ/ភរិយា/ស្វាមី
 ឈ្មោះ: និង ស្នាមមេដៃ



Handwritten signature

សាក្សីទី ៣: _____

ឈ្មោះ និង ស្នាមមេដៃ

ថ្ងៃទី 14-01-2016

បានឃើញ និង ឯកភាព

មេភូមិ *សំរោង ឡាន*

Handwritten signature

ម៉ៅ សំរោង

ថ្ងៃទី 14-01-16

បានឃើញនិងឯកភាព

មេឃុំ/សង្កាត់ *ស្រែចម្រុះ*

Handwritten signature
ស៊ុច យ៉ាន

ព្រះរាជាណាចក្រកម្ពុជា
ជាតិ សាសនា ព្រះមហាក្សត្រ

(ទម្រង់សម្រាប់ការអនុញ្ញាតឲ្យប្រើ/ការផ្តល់អំណោយ/ការផ្តល់វិភាគទាន
ទ្រព្យដោយស្ម័គ្រចិត្តដល់គម្រោងគ្រប់គ្រងសម្បត្តិរដ្ឋ(២))

យើងខ្ញុំ ជាអ្នកអនុញ្ញាត/អ្នកធ្វើអំណោយ/អ្នកធ្វើវិភាគទាន: ឈ្មោះ: ឃី ឃី
 ភេទ ស្រី អាយុ 55 មុខរបរ សាងសង់ ភរិយា/ស្វាមី
 ភេទ _____ អាយុ _____ មុខរបរ _____ ភូមិ សំរោងត្បាញ ឃុំ/
 សង្កាត់ ទ្រែក ស្រុក/ក្រុង សមរង ខេត្ត ក្រចេះ

យើងខ្ញុំសូមបញ្ជាក់ថា យើងខ្ញុំស្ម័គ្រចិត្តអនុញ្ញាត/ធ្វើអំណោយ/ធ្វើវិភាគទាននូវ ភ័ស្តុតាង នៃ
21x1 (គុម្ពោត/ដើមឈើ/ម^២/ម) ស្ថិតក្នុងភូមិ សំរោងត្បាញ ឃុំ/សង្កាត់ ទ្រែក
 ស្រុក/ក្រុង សមរង ខេត្ត ក្រចេះ ជូនអនុគម្រោង គ្រប់គ្រង
សម្បត្តិស្ថិតិ ២

យើងខ្ញុំសូមបញ្ជាក់ថា សម្រាប់ ត្រូវបានអនុញ្ញាតឲ្យប្រើ/ធ្វើអំណោយ/ធ្វើវិភាគទានដោយស្ម័គ្រចិត្ត
 សម្រាប់ការសាងសង់ សំរោងត្បាញ សម្រាប់ការប្រើប្រាស់ជាសាធារណៈ ហើយយើងខ្ញុំ
 មិនស្នើសុំសំណងអ្វីទេចំពោះការបាត់បង់ដី និង ទ្រព្យក្រោមអនុគម្រោងនេះ។

ប្រភេទទ្រព្យ	ទំហំ ម ^២ /ម	ចំនួនដើមឈើ	ផ្សេងៗ
<u>ភ័ស្តុតាង</u>	<u>21x1</u>		

អាស្រ័យហេតុនេះ យើងខ្ញុំសូមចុះហត្ថលេខាលិខិតបញ្ជាក់នេះជាកស្តុតាងនៃការសម្រេចចិត្តរបស់
 យើងខ្ញុំ។

សាក្សីទី ១:  ឃី ឃី
 (អ្នកជិតខាង) ឈ្មោះ: និង ស្នាមមេដៃ

 ឃី ឃី
 ម្ចាស់កម្មសិទ្ធិ
 ឈ្មោះ: និង ស្នាមមេដៃ

សាក្សីទី ២:  សុខ សំរោង
 ឈ្មោះ: និង ស្នាមមេដៃ

មេត្រូសារ/ភរិយា/ស្វាមី
 ឈ្មោះ: និង ស្នាមមេដៃ



សាក្សីទី ៣: ស៊ីម វិណ
ឈ្មោះ និង ស្នាមមេដៃ

ថ្ងៃទី 14 - 01 - 2016
បានឃើញ និង ឯកភាព
មេភូមិ ស៊ីម វិណ
[Signature]
ស៊ីម វិណ

ថ្ងៃទី 14 - 01 - 16
បានឃើញនិងឯកភាព
មេឃុំ/សង្កាត់ ស្រីក
[Signature]
ស៊ីម វិណ

ព្រះរាជាណាចក្រកម្ពុជា
ជាតិ សាសនា ព្រះមហាក្សត្រ

(ទម្រង់សម្រាប់ការអនុញ្ញាតឲ្យប្រើ/ការផ្តល់អំណោយ/ការផ្តល់វិភាគទាន
ទ្រព្យដោយស្ម័គ្រចិត្តដល់គម្រោងគ្រប់គ្រងសម្បត្តិផ្លូវថ្នល់២)

យើងខ្ញុំ ជាអ្នកអនុញ្ញាត/អ្នកធ្វើអំណោយ/អ្នកធ្វើវិភាគទាន: ឈ្មោះ: ហាន ច័ន្ទ
 ភេទ ប្រុស អាយុ 27 មុខរបរ លក់ដាង ភរិយា/ស្វាមី _____
 ភេទ _____ អាយុ _____ មុខរបរ _____ ភូមិ ស្រែចម្រុះ ឃុំ/
 សង្កាត់ ទឹក ស្រុក/ក្រុង សៀមរាប ខេត្ត សៀមរាប

យើងខ្ញុំសូមបញ្ជាក់ថា យើងខ្ញុំស្ម័គ្រចិត្តអនុញ្ញាត/ធ្វើអំណោយ/ធ្វើវិភាគទាននូវ សំណង នៃ
2x15 (គុម្ពោត/ដើមឈើ/ម^២/ម) ស្ថិតក្នុងភូមិ ស្រែចម្រុះ ឃុំ/សង្កាត់ ទឹក
 ស្រុក/ក្រុង សៀមរាប ខេត្ត សៀមរាប ជូនអនុគម្រោង គ្រប់គ្រងសម្បត្តិ
ផ្លូវថ្នល់ ២

យើងខ្ញុំសូមបញ្ជាក់ថា សម្រាប់ ត្រូវបានអនុញ្ញាតឲ្យប្រើ/ធ្វើអំណោយ/ធ្វើវិភាគទានដោយស្ម័គ្រចិត្ត
 សម្រាប់ការសាងសង់ ផ្លូវថ្នល់ ២ សម្រាប់ការប្រើប្រាស់ជាសាធារណៈ ហើយយើងខ្ញុំ
 មិនស្នើសុំសំណងអ្វីទេចំពោះការបាត់បង់ដី និង ទ្រព្យក្រោមអនុគម្រោងនេះ។

ប្រភេទទ្រព្យ	ទំហំ ម ^២ /ម	ចំនួនដើមឈើ	ផ្សេងៗ
<u>សំណង</u>	<u>2 x 15</u>		

អាស្រ័យហេតុនេះ យើងខ្ញុំសូមចុះហត្ថលេខាលិខិតបញ្ជាក់នេះជាកត្តាតាំងនៃការសម្រេចចិត្តរបស់
 យើងខ្ញុំ។

សាក្សីទី ១:  ស៊ី ភាសា
 (អ្នកជិតខាង)ឈ្មោះនិងស្នាមមេដៃ


 ម្ចាស់កម្មសិទ្ធិ
 ឈ្មោះ និង ស្នាមមេដៃ
ហាន ច័ន្ទ

សាក្សីទី ២:  ស៊ី ភាសា
 ឈ្មោះ និង ស្នាមមេដៃ

មេត្រូសារ/ភរិយា/ស្វាមី
 ឈ្មោះ និង ស្នាមមេដៃ



Handwritten signature

សាក្សីទី ៣: _____

ឈ្មោះ: និង ស្នាមមេដៃ

ថ្ងៃទី 14-01-2016

បានឃើញ និង ឯកភាព

មេភូមិ *សំណាស ឡាន*

Handwritten signature

ថ្ងៃទី 14-01-16

បានឃើញនិងឯកភាព

មេឃុំ/សង្កាត់ *ស្រែក*

Handwritten signature

អ៊ុយ យ៉ាន

ព្រះរាជាណាចក្រកម្ពុជា
ជាតិ សាសនា ព្រះមហាក្សត្រ

(ទម្រង់សម្រាប់ការអនុញ្ញាតឲ្យប្រើ/ការផ្តល់អំណោយ/ការផ្តល់វិភាគទាន
ទ្រព្យដោយស្ម័គ្រចិត្តដល់គម្រោងគ្រប់គ្រងសម្បត្តិរដ្ឋថ្នាក់២)

យើងខ្ញុំ ជាអ្នកអនុញ្ញាត/អ្នកធ្វើអំណោយ/អ្នកធ្វើវិភាគទាន: ឈ្មោះ: ឃី សុខុម
 ភេទ ប្រុស អាយុ 36 មុខរបរ គតិការ ភរិយា/ស្វាមី _____
 ភេទ _____ អាយុ _____ មុខរបរ _____ ភូមិ សិរីសោភ័ណ ឃុំ/
 សង្កាត់ ទឹក ស្រុក/ក្រុង មេមត់ ខេត្ត ស្ទឹងត្រែង

យើងខ្ញុំសូមបញ្ជាក់ថា យើងខ្ញុំស្ម័គ្រចិត្តអនុញ្ញាត/ធ្វើអំណោយ/ធ្វើវិភាគទាននូវ ដីស្រែ នៃ
4 (គុម្ពោត/ដើមឈើ/ម^២/ម) ស្ថិតក្នុងភូមិ សិរីសោភ័ណ ឃុំ/សង្កាត់ ទឹក
 ស្រុក/ក្រុង មេមត់ ខេត្ត ស្ទឹងត្រែង ជូនអនុគម្រោង គ្រប់គ្រង
សម្បត្តិរដ្ឋថ្នាក់ ២

យើងខ្ញុំសូមបញ្ជាក់ថា ឃី សុខុម ត្រូវបានអនុញ្ញាតឲ្យប្រើ/ធ្វើអំណោយ/ធ្វើវិភាគទានដោយស្ម័គ្រចិត្ត
 សម្រាប់ការសាងសង់ ស្ថាប័ន សម្រាប់ការប្រើប្រាស់ជាសាធារណៈ ហើយយើងខ្ញុំ
 មិនស្នើសុំសំណងអ្វីទេចំពោះការបាត់បង់ដី និង ទ្រព្យក្រោមអនុគម្រោងនេះ។

ប្រភេទទ្រព្យ	ទំហំ ម ^២ /ម	ចំនួនដើមឈើ	ផ្សេងៗ
<u>1 ដីស្រែ (1x4m)</u>	<u>1x4^m</u>		

អាស្រ័យហេតុនេះ យើងខ្ញុំសូមចុះហត្ថលេខាលិខិតបញ្ជាក់នេះជាភស្តុតាងនៃការសម្រេចចិត្តរបស់
 យើងខ្ញុំ។

សាក្សីទី ១:  ឃី សុខុម
 (អ្នកជិតខាង) ឈ្មោះ និង ស្នាមមេដៃ

ម្ចាស់កម្មសិទ្ធិ
 ឈ្មោះ និង ស្នាមមេដៃ

ឃី សុខុម

សាក្សីទី ២:  ឃី សុខុម
 ឈ្មោះ និង ស្នាមមេដៃ

មេត្រូសារ/ភរិយា/ស្វាមី
 ឈ្មោះ និង ស្នាមមេដៃ



សាក្សីទី ៣:

Handwritten signature in blue ink

ឈ្មោះ: និង ស្នាមមេដៃ

ថ្ងៃទី 14-01-2016

បានឃើញ និង ឯកភាព

មេភូមិ *សំណាង ឡាន*

Handwritten signature in blue ink
សំណាង ឡាន

ថ្ងៃទី 14-01-16

បានឃើញនិងឯកភាព

មេឃុំ/សង្កាត់ *ព្រៃវែង*

Handwritten signature in blue ink
អ៊ុច-យ៉ាន

ព្រះរាជាណាចក្រកម្ពុជា
ជាតិ សាសនា ព្រះមហាក្សត្រ

(ទម្រង់សម្រាប់ការអនុញ្ញាតឲ្យប្រើ/ការផ្តល់អំណោយ/ការផ្តល់វិភាគទាន
ទ្រព្យដោយស្ម័គ្រចិត្តដល់គម្រោងគ្រប់គ្រងសម្បត្តិរដ្ឋថ្នាក់២)

យើងខ្ញុំ ជាអ្នកអនុញ្ញាត/អ្នកធ្វើអំណោយ/អ្នកធ្វើវិភាគទាន: ឈ្មោះ: ស៊ីម ប៊ុន ឆ័យ
 ភេទ បុរស អាយុ 43 មុខរបរ លក់ដីស្រែ ភរិយា/ស្វាមី _____
 ភេទ _____ អាយុ _____ មុខរបរ _____ ភូមិ សំរោងត្បូង ឃុំ/
 សង្កាត់ ទ្រែង ស្រុក/ក្រុង ចេមស្រ ខេត្ត ស្ទឹងត្រែង

យើងខ្ញុំសូមបញ្ជាក់ថា យើងខ្ញុំស្ម័គ្រចិត្តអនុញ្ញាត/ធ្វើអំណោយ/ធ្វើវិភាគទាននូវ ដីស្រែ នៃ
1x8^០ (គុម្ពោត/ដើមឈើ/ម^២/ម) ស្ថិតក្នុងភូមិ សំរោងត្បូង ឃុំ/សង្កាត់ ទ្រែង
 ស្រុក/ក្រុង ចេមស្រ ខេត្ត ស្ទឹងត្រែង ជូនអនុគម្រោង គម្រោងគ្រប់គ្រង
សម្បត្តិរដ្ឋថ្នាក់២

យើងខ្ញុំសូមបញ្ជាក់ថា សម្បត្តិ ត្រូវបានអនុញ្ញាតឲ្យប្រើ/ធ្វើអំណោយ/ធ្វើវិភាគទានដោយស្ម័គ្រចិត្ត
 សម្រាប់ការសាងសង់ ស្ថានីយ៍ទឹក សម្រាប់ការប្រើប្រាស់ជាសាធារណៈ ហើយយើងខ្ញុំ
 មិនស្នើសុំសំណងអ្វីទេចំពោះការបាត់បង់ដី និង ទ្រព្យក្រោមអនុគម្រោងនេះ។

ប្រភេទទ្រព្យ	ទំហំ ម ^២ /ម	ចំនួនដើមឈើ	ផ្សេងៗ
<u>ដីស្រែ</u>	<u>1x8^០</u>		

អាស្រ័យហេតុនេះ យើងខ្ញុំសូមចុះហត្ថលេខាលិខិតបញ្ជាក់នេះជាកត្តាតាងនៃការសម្រេចចិត្តរបស់
 យើងខ្ញុំ។

សាក្សីទី ១:  ស៊ីម ប៊ុន ឆ័យ
 (អ្នកជិតខាង) ឈ្មោះ: និង ស្នាមមេដៃ


 ម្ចាស់កម្មសិទ្ធិ
 ឈ្មោះ: និង ស្នាមមេដៃ
ស៊ីម ប៊ុន ឆ័យ

សាក្សីទី ២:  ស៊ីម ប៊ុន ឆ័យ
 ឈ្មោះ: និង ស្នាមមេដៃ

មេត្រូសារ/ភរិយា/ស្វាមី
 ឈ្មោះ: និង ស្នាមមេដៃ



ខុន ខា វ៉ា

សាក្សីទី ៣: _____

ឈ្មោះ និង ស្នាមមេដៃ

ថ្ងៃទី 14-01-2016

បានឃើញ និង ឯកភាព

មេភូមិ សំរោង ឡាន

[Handwritten signature]

ស័ង សំរោង

ថ្ងៃទី 14.01. 2016

បានឃើញនិងឯកភាព

មេឃុំ/សង្កាត់ ទឹក

[Handwritten signature]

ភ្នំប-យ៉ាង

ព្រះរាជាណាចក្រកម្ពុជា
ជាតិ សាសនា ព្រះមហាក្សត្រ

(ទម្រង់សម្រាប់ការអនុញ្ញាតឲ្យប្រើ/ការផ្តល់អំណោយ/ការផ្តល់វិភាគទាន
ទ្រព្យដោយស្ម័គ្រចិត្តដល់គម្រោងគ្រប់គ្រងសម្បត្តិរដ្ឋថ្នាក់២)

យើងខ្ញុំ ជាអ្នកអនុញ្ញាត/អ្នកធ្វើអំណោយ/អ្នកធ្វើវិភាគទាន: ឈ្មោះ: លីក សារី
 ភេទ ស្រី អាយុ 84 មុខរបរ គិរិយា/ស្វាមី ភរិយា/ស្វាមី _____
 ភេទ _____ អាយុ _____ មុខរបរ _____ ភូមិ សំរោងត្បូង ឃុំ/
 សង្កាត់ ត្បូងស្រី ស្រុក/ក្រុង សៀមរាប ខេត្ត សៀមរាប

យើងខ្ញុំសូមបញ្ជាក់ថា យើងខ្ញុំស្ម័គ្រចិត្តអនុញ្ញាត/ធ្វើអំណោយ/ធ្វើវិភាគទាននូវ ភ្នំពេញ + ៧០ នៃ
៥៥ (គុម្ពោត/ដើមឈើ/ម^២/ម) ស្ថិតក្នុងភូមិ សំរោងត្បូង ឃុំ/សង្កាត់ ត្បូងស្រី
 ស្រុក/ក្រុង សៀមរាប ខេត្ត សៀមរាប ជូនអនុគម្រោង គ្រប់គ្រងសម្បត្តិ
រដ្ឋថ្នាក់ ២

យើងខ្ញុំសូមបញ្ជាក់ថា សម្រាប់ ត្រូវបានអនុញ្ញាតឲ្យប្រើ/ធ្វើអំណោយ/ធ្វើវិភាគទានដោយស្ម័គ្រចិត្ត
 សម្រាប់ការសាងសង់ សំរោងត្បូង សម្រាប់ការប្រើប្រាស់ជាសាធារណៈ ហើយយើងខ្ញុំ
 មិនស្នើសុំសំណងអ្វីទេចំពោះការបាត់បង់ដី និង ទ្រព្យក្រោមអនុគម្រោងនេះ។

ប្រភេទទ្រព្យ	ទំហំ ម ^២ /ម	ចំនួនដើមឈើ	ផ្សេងៗ
<u>សំរោងត្បូង</u>	<u>៥៥</u>		

អាស្រ័យហេតុនេះ យើងខ្ញុំសូមចុះហត្ថលេខាលិខិតបញ្ជាក់នេះជាកស្តុតាងនៃការសម្រេចចិត្តរបស់
 យើងខ្ញុំ។

សាក្សីទី ១:  លីក សារី
 (អ្នកជិតខាង) ឈ្មោះ: និង ស្នាមមេដៃ

 ម្ចាស់កម្មសិទ្ធិ
 ឈ្មោះ: និង ស្នាមមេដៃ
លីក សារី

សាក្សីទី ២:  លីក សារី
 ឈ្មោះ: និង ស្នាមមេដៃ

មេត្រូសារ/ភរិយា/ស្វាមី
 ឈ្មោះ: និង ស្នាមមេដៃ



Handwritten signature

សាក្សីទី ៣: _____

ឈ្មោះ និង ស្នាមមេដៃ

ថ្ងៃទី 14-01-2016

បានឃើញ និង ឯកភាព

មេភូមិ *ស៊ី ហ៊ុន ឡាន*

Handwritten signature

Handwritten signature

ថ្ងៃទី 14.01.2016

បានឃើញនិងឯកភាព

មេឃុំ/សង្កាត់

Handwritten signature

ឃុំ យ៉ាង

ព្រះរាជាណាចក្រកម្ពុជា
ជាតិ សាសនា ព្រះមហាក្សត្រ

(ទម្រង់សម្រាប់ការអនុញ្ញាតឲ្យប្រើ/ការផ្តល់អំណោយ/ការផ្តល់វិភាគទាន
ទ្រព្យដោយស្ម័គ្រចិត្តដល់គម្រោងគ្រប់គ្រងសម្បត្តិរដ្ឋថ្នាក់២)

យើងខ្ញុំ ជាអ្នកអនុញ្ញាត/អ្នកធ្វើអំណោយ/អ្នកធ្វើវិភាគទាន: ឈ្មោះ: ឃឹម សោ
 ភេទ ប្រុស អាយុ 60 មុខរបរ គ្រូបង្រៀន ភរិយា/ស្វាមី _____
 ភេទ _____ អាយុ _____ មុខរបរ _____ ភូមិ សំរោងត្បូង ឃុំ/
 សង្កាត់ ស្រែក/គ្រង ស្រុក/ក្រុង សៀមរាប ខេត្ត សៀមរាប

យើងខ្ញុំសូមបញ្ជាក់ថា យើងខ្ញុំស្ម័គ្រចិត្តអនុញ្ញាត/ធ្វើអំណោយ/ធ្វើវិភាគទាននូវ កំណាច់ នៃ
2/14 (តុម្កាត/ដើមឈើ/ម^២/ម) ស្ថិតក្នុងភូមិ សំរោងត្បូង ឃុំ/សង្កាត់ ស្រែក/គ្រង
 ស្រុក/ក្រុង សៀមរាប ខេត្ត សៀមរាប ជូនអនុគម្រោង គម្រោងសម្បត្តិរដ្ឋថ្នាក់ 2

យើងខ្ញុំសូមបញ្ជាក់ថា សម្រាប់ ត្រូវបានអនុញ្ញាតឲ្យប្រើ/ធ្វើអំណោយ/ធ្វើវិភាគទានដោយស្ម័គ្រចិត្ត
 សម្រាប់ការសាងសង់ ស្ថានីយ៍ទឹក សម្រាប់ការប្រើប្រាស់ជាសាធារណៈ ហើយយើងខ្ញុំ
 មិនស្នើសុំសំណងអ្វីទេចំពោះការបាត់បង់ដី និង ទ្រព្យក្រោមអនុគម្រោងនេះ។

ប្រភេទទ្រព្យ	ទំហំ ម ^២ /ម	ចំនួនដើមឈើ	ផ្សេងៗ
<u>1 - កំណាច់</u>	<u>2/14</u>		

អាស្រ័យហេតុនេះ យើងខ្ញុំសូមចុះហត្ថលេខាលិខិតបញ្ជាក់នេះជាកស្តុតាងនៃការសម្រេចចិត្តរបស់
 យើងខ្ញុំ។

សាក្សីទី ១:  គុំ តារី
 (អ្នកជិតខាង)ឈ្មោះនិងស្នាមមេដៃ


 ម្ចាស់កម្មសិទ្ធិ
 ឈ្មោះ និង ស្នាមមេដៃ
ឃឹម សោ

សាក្សីទី ២:  ភាគ ប្រធាន
 ឈ្មោះ និង ស្នាមមេដៃ

មេត្រូសារ/ភរិយា/ស្វាមី
 ឈ្មោះ និង ស្នាមមេដៃ



កែវី ភីតា

សាក្សីទី ៣: _____

ឈ្មោះ និង ស្នាមមេដៃ

ថ្ងៃទី 14-01-2016

បានឃើញ និង ឯកភាព

មេភូមិ សីសារ៉ា ឡាន

[Signature]

ថាប សីសារ៉ា

ថ្ងៃទី 14.01.2016

បានឃើញនិងឯកភាព

មេឃុំ/សង្កាត់ [Signature]

[Signature]

អ៊ុយ យ៉ាន

ព្រះរាជាណាចក្រកម្ពុជា
ជាតិ សាសនា ព្រះមហាក្សត្រ

(ទម្រង់សម្រាប់ការអនុញ្ញាតឲ្យប្រើ/ការផ្តល់អំណោយ/ការផ្តល់វិភាគទាន
ទ្រព្យដោយស្ម័គ្រចិត្តដល់គម្រោងគ្រប់គ្រងសម្បត្តិរដ្ឋវដ្តលំដាប់២)

យើងខ្ញុំ ជាអ្នកអនុញ្ញាត/អ្នកធ្វើអំណោយ/អ្នកធ្វើវិភាគទាន: ឈ្មោះ: លោក សុខ ហ៊ាន
 ភេទ ប្រុស អាយុ 24 មុខរបរ សាងសង់ ភរិយា/ស្វាមី _____
 ភេទ _____ អាយុ _____ មុខរបរ _____ ភូមិ សំរោងស្រែ ឃុំ/
 សង្កាត់ ស្រែក/ក្រាំង ខេត្ត ស្រះស្រី

យើងខ្ញុំសូមបញ្ជាក់ថា យើងខ្ញុំស្ម័គ្រចិត្តអនុញ្ញាត/ធ្វើអំណោយ/ធ្វើវិភាគទាននូវ ភីស៊ីស្តេម នៃ
2x13^៥ (គុម្ពោត/ដើមឈើ/ម^២/ម) ស្ថិតក្នុងភូមិ សំរោងស្រែ ឃុំ/សង្កាត់ ស្រែក/ក្រាំង
 ស្រុក/ក្រុង ស្រែក/ក្រាំង ខេត្ត ស្រះស្រី ជូនអនុគម្រោង គម្រោងគ្រប់គ្រង
សម្បត្តិរដ្ឋវដ្តលំដាប់ 2

យើងខ្ញុំសូមបញ្ជាក់ថា សម្បត្តិ ត្រូវបានអនុញ្ញាតឲ្យប្រើ/ធ្វើអំណោយ/ធ្វើវិភាគទានដោយស្ម័គ្រចិត្ត
 សម្រាប់ការសាងសង់ សំរោងស្រែ សម្រាប់ការប្រើប្រាស់ជាសាធារណៈ ហើយយើងខ្ញុំ
 មិនស្នើសុំសំណងអ្វីទេចំពោះការបាត់បង់ដី និង ទ្រព្យក្រោមអនុគម្រោងនេះ។

ប្រភេទទ្រព្យ	ទំហំ ម ^២ /ម	ចំនួនដើមឈើ	ផ្សេងៗ
<u>ភីស៊ីស្តេម</u>	<u>2x13^៥</u>		

អាស្រ័យហេតុនេះ យើងខ្ញុំសូមចុះហត្ថលេខាលិខិតបញ្ជាក់នេះជាកត្តាតាងនៃការសម្រេចចិត្តរបស់
 យើងខ្ញុំ។

សាក្សីទី ១:  លោក សុខ ហ៊ាន
 (អ្នកជិតខាង)ឈ្មោះ:និងស្នាមមេដៃ

ម្ចាស់កម្មសិទ្ធិ
 ឈ្មោះ: និង ស្នាមមេដៃ
លោក សុខ ហ៊ាន

សាក្សីទី ២:  លោក សុខ ហ៊ាន
 ឈ្មោះ: និង ស្នាមមេដៃ

មេគ្រូសារ/ភរិយា/ស្វាមី
 ឈ្មោះ: និង ស្នាមមេដៃ



សាក្សីទី ៣: _____

ឈ្មោះ និង ស្នាមមេដៃ

Handwritten signature

ថ្ងៃទី 14-01-2016

បានឃើញ និង ឯកភាព

មេភូមិ *ស៊ីសោង ឡាន*

Handwritten signature
ឯកភាព

ថ្ងៃទី 14.01.2016

បានឃើញនិងឯកភាព

មេឃុំ/សង្កាត់

Handwritten signature

អ៊ុច-យាន

សាក្សីទី ៣: _____



សាក្សីទី ៣

ឈ្មោះ: និង ស្នាមមេដៃ

ថ្ងៃទី 14-01-2016

បានឃើញ និង ឯកភាព

មេភូមិ *សំណាត់ស្បែក*

សំណាត់ស្បែក
សំណាត់ស្បែក

ថ្ងៃទី 14.01.2016

បានឃើញនិងឯកភាព

មេឃុំ/សង្កាត់

សំណាត់ស្បែក
ស៊ុច-យ៉ាន

ព្រះរាជាណាចក្រកម្ពុជា
ជាតិ សាសនា ព្រះមហាក្សត្រ

(ទម្រង់សម្រាប់ការអនុញ្ញាតឲ្យប្រើ/ការផ្តល់អំណោយ/ការផ្តល់វិភាគទាន
ទ្រព្យដោយស្ម័គ្រចិត្តដល់គម្រោងគ្រប់គ្រងសម្បត្តិរដ្ឋរូប២)

យើងខ្ញុំ ជាអ្នកអនុញ្ញាត/អ្នកធ្វើអំណោយ/អ្នកធ្វើវិភាគទាន: ឈ្មោះ: សុខ ឡា
 ភេទ: ប្រុស អាយុ: 48 មុខរបរ: គណនេយ្យ ភរិយា/ស្វាមី _____
 ភេទ: _____ អាយុ: _____ មុខរបរ: _____ ភូមិ: សំរោងឡាន ឃុំ/
 សង្កាត់: ស្រែក/គ្រង ស្រុក/ក្រុង: សៀមរាប ខេត្ត: សៀមរាប

យើងខ្ញុំសូមបញ្ជាក់ថា យើងខ្ញុំស្ម័គ្រចិត្តអនុញ្ញាត/ធ្វើអំណោយ/ធ្វើវិភាគទាននូវ រយៈពេល 10 នៃ
2 (គម្ពោត/ដើមឈើ/ម^២/ម) ស្ថិតក្នុងភូមិ សំរោងឡាន ឃុំ/សង្កាត់ ស្រែក/គ្រង
 ស្រុក/ក្រុង សៀមរាប ខេត្ត សៀមរាប ជូនអនុគម្រោង គ្រប់គ្រងសម្បត្តិ
រដ្ឋរូប 2

យើងខ្ញុំសូមបញ្ជាក់ថា សម្បត្តិ ត្រូវបានអនុញ្ញាតឲ្យប្រើ/ធ្វើអំណោយ/ធ្វើវិភាគទានដោយស្ម័គ្រចិត្ត
 សម្រាប់ការសាងសង់ ឧស្សាហកម្ម សម្រាប់ការប្រើប្រាស់ជាសាធារណៈ ហើយយើងខ្ញុំ
 មិនស្នើសុំសំណងអ្វីទេចំពោះការបាត់បង់ដី និង ទ្រព្យក្រោមអនុគម្រោងនេះ។

ប្រភេទទ្រព្យ	ទំហំ ម ^២ /ម	ចំនួនដើមឈើ	ផ្សេងៗ
<u>1- រយៈពេល 10 (1x2 ២)</u>	<u>2</u>		

អាស្រ័យហេតុនេះ យើងខ្ញុំសូមចុះហត្ថលេខាលិខិតបញ្ជាក់នេះជាភស្តុតាងនៃការសម្រេចចិត្តរបស់
 យើងខ្ញុំ។

សាក្សីទី ១:  សុខ ឡា
 (អ្នកជិតខាង) ឈ្មោះ: និង ស្នាមមេដៃ

  
 ម្ចាស់កម្មសិទ្ធិ
 ឈ្មោះ: និង ស្នាមមេដៃ
សុខ ឡា

សាក្សីទី ២:  សុខ ឡា
 ឈ្មោះ: និង ស្នាមមេដៃ

មេត្រូសារ/ភរិយា/ស្វាមី
 ឈ្មោះ: និង ស្នាមមេដៃ



សាក្សីទី ៣: _____

Handwritten signature

ឈ្មោះ និង ស្នាមមេដៃ

ថ្ងៃទី 16.01.2016

បានឃើញ និង ឯកភាព

មេភូមិ *សំណាង ឡាន*

Handwritten signature
សំណាង ឡាន

ថ្ងៃទី 14.01.2016

បានឃើញនិងឯកភាព

មេឃុំ/សង្កាត់

Handwritten signature
ស៊ុច យ៉ាន

ព្រះរាជាណាចក្រកម្ពុជា
ជាតិ សាសនា ព្រះមហាក្សត្រ

(ទម្រង់សម្រាប់ការអនុញ្ញាតឲ្យប្រើ/ការផ្តល់អំណោយ/ការផ្តល់វិភាគទាន
ទ្រព្យដោយស្ម័គ្រចិត្តដល់គម្រោងគ្រប់គ្រងសម្បត្តិរដ្ឋ(២))

យើងខ្ញុំ ជាអ្នកអនុញ្ញាត/អ្នកធ្វើអំណោយ/អ្នកធ្វើវិភាគទាន: ឈ្មោះ: លោក គង
 ភេទ: ប្រុស អាយុ: 25 មុខរបរ: ផ្ទះកាន់ ភរិយា/ស្វាមី
 ភេទ: _____ អាយុ: _____ មុខរបរ: _____ ភូមិ: សំរោងឡូងឃុំ/សង្កាត់
 សង្កាត់: ទួលគោក ស្រុក/ក្រុង: មេមត់ ខេត្ត: ស្ទឹងត្រែង

យើងខ្ញុំសូមបញ្ជាក់ថា យើងខ្ញុំស្ម័គ្រចិត្តអនុញ្ញាត/ធ្វើអំណោយ/ធ្វើវិភាគទាននូវ ភីលាសាច នៃ
2x6^៥ (គុម្ពោត/ដើមឈើ/ម^២/ម) ស្ថិតក្នុងភូមិ សំរោងឡូងឃុំ/សង្កាត់ ទួលគោក
 ស្រុក/ក្រុង មេមត់ ខេត្ត ស្ទឹងត្រែង ជូនអនុគម្រោង គ្រប់គ្រងសម្បត្តិ
រដ្ឋ(២)

យើងខ្ញុំសូមបញ្ជាក់ថា សម្បត្តិ ត្រូវបានអនុញ្ញាតឲ្យប្រើ/ធ្វើអំណោយ/ធ្វើវិភាគទានដោយស្ម័គ្រចិត្ត
 សម្រាប់ការសាងសង់ ស្ទឹងស្រែក សម្រាប់ការប្រើប្រាស់ជាសាធារណៈ ហើយយើងខ្ញុំ
 មិនស្នើសុំសំណងអ្វីទេចំពោះការបាត់បង់ដី និង ទ្រព្យក្រោមអនុគម្រោងនេះ។

ប្រភេទទ្រព្យ	ទំហំ ម ^២ /ម	ចំនួនដើមឈើ	ផ្សេងៗ
<u>ភីលាសាច</u>	<u>2x6^៥</u>		

អាស្រ័យហេតុនេះ យើងខ្ញុំសូមចុះហត្ថលេខាលិខិតបញ្ជាក់នេះជាភស្តុតាងនៃការសម្រេចចិត្តរបស់
 យើងខ្ញុំ។

សាក្សីទី ១:  លោក គង
 (អ្នកជិតខាង) ឈ្មោះ: និង ស្នាមមេដៃ

 ម្ចាស់កម្មសិទ្ធិ
 ឈ្មោះ: និង ស្នាមមេដៃ
លោក គង

សាក្សីទី ២:  លោក គង
 ឈ្មោះ: និង ស្នាមមេដៃ

មេត្រូសារ/ភរិយា/ស្វាមី
 ឈ្មោះ: និង ស្នាមមេដៃ



១៥ ឆ្នាំ

សាក្សីទី ៣: _____
ឈ្មោះ និង ស្នាមមេដៃ

ថ្ងៃទី 14-01-2016

បានឃើញ និង ឯកភាព

មេភូមិ សំនាង ឡាន

[Signature]
ស៊ីង សំនាង

ថ្ងៃទី 14.01.2016

បានឃើញនិងឯកភាព

មេឃុំ/សង្កាត់ ស្រែត

[Signature]
ស៊ីង យ៉ាន

ព្រះរាជាណាចក្រកម្ពុជា
ជាតិ សាសនា ព្រះមហាក្សត្រ

(ទម្រង់សម្រាប់ការអនុញ្ញាតឲ្យប្រើ/ការផ្តល់អំណោយ/ការផ្តល់វិភាគទាន
ទ្រព្យដោយស្ម័គ្រចិត្តដល់គម្រោងគ្រប់គ្រងសម្បត្តិរដ្ឋផ្តល់២)

យើងខ្ញុំ ជាអ្នកអនុញ្ញាត/អ្នកធ្វើអំណោយ/អ្នកធ្វើវិភាគទាន: ឈ្មោះ: គឹម គីង
 ភេទ បុរស អាយុ 21 មុខរបរ សិស្ស ភរិយា/ស្វាមី _____
 ភេទ _____ អាយុ _____ មុខរបរ _____ ភូមិ សំរោងត្បូង ឃុំ/
 សង្កាត់ ទ្រូង ស្រុក/ក្រុង មេមត់ ខេត្ត ក្រចេះ

យើងខ្ញុំសូមបញ្ជាក់ថា យើងខ្ញុំស្ម័គ្រចិត្តអនុញ្ញាត/ធ្វើអំណោយ/ធ្វើវិភាគទាននូវ កំណសល នៃ
2x10 (គុម្ពោត/ដើមឈើ/ម^២/ម) ស្ថិតក្នុងភូមិ សំរោងត្បូង ឃុំ/សង្កាត់ ទ្រូង
 ស្រុក/ក្រុង មេមត់ ខេត្ត ក្រចេះ ជូនអនុគម្រោង គ្រប់គ្រងសម្បត្តិ
រដ្ឋផ្តល់ ២

យើងខ្ញុំសូមបញ្ជាក់ថា សម្រេច ត្រូវបានអនុញ្ញាតឲ្យប្រើ/ធ្វើអំណោយ/ធ្វើវិភាគទានដោយស្ម័គ្រចិត្ត
 សម្រាប់ការសាងសង់ សំរោង ទឹក សម្រាប់ការប្រើប្រាស់ជាសាធារណៈ ហើយយើងខ្ញុំ
 មិនស្នើសុំសំណងអ្វីទេចំពោះការបាត់បង់ដី និង ទ្រព្យក្រោមអនុគម្រោងនេះ។

ប្រភេទទ្រព្យ	ទំហំ ម ^២ /ម	ចំនួនដើមឈើ	ផ្សេងៗ
<u>កំណសល</u>	<u>2x10</u>		

អាស្រ័យហេតុនេះ យើងខ្ញុំសូមចុះហត្ថលេខាលិខិតបញ្ជាក់នេះជាភស្តុតាងនៃការសម្រេចចិត្តរបស់
 យើងខ្ញុំ។

សាក្សីទី ១:  គុ គារឹក
 (អ្នកជិតខាង)ឈ្មោះ:និងស្នាមមេដៃ


 ម្ចាស់កម្មសិទ្ធិ
 ឈ្មោះ: និង ស្នាមមេដៃ
គឹម គីង

សាក្សីទី ២:  គុ គារឹក
 ឈ្មោះ: និង ស្នាមមេដៃ

មេត្រូសារ/ភរិយា/ស្វាមី
 ឈ្មោះ: និង ស្នាមមេដៃ



សាក្សីទី ៣: សា សា
ឈ្មោះ និង ស្នាមមេដៃ

ថ្ងៃទី 14-01-2016
បានឃើញ និង ឯកភាព
មេភូមិ សា សា
សា សា
មេភូមិ សា សា

ថ្ងៃទី 14.01.2016
បានឃើញនិងឯកភាព
មេឃុំ/សង្កាត់
សា សា
ស៊ុច-យ៉ាន

ព្រះរាជាណាចក្រកម្ពុជា
ជាតិ សាសនា ព្រះមហាក្សត្រ

(ទម្រង់សម្រាប់ការអនុញ្ញាតឲ្យប្រើ/ការផ្តល់អំណោយ/ការផ្តល់វិភាគទាន
ទ្រព្យដោយស្ម័គ្រចិត្តដល់គម្រោងគ្រប់គ្រងសម្បត្តិរដ្ឋថ្នល់២)

យើងខ្ញុំ ជាអ្នកអនុញ្ញាត/អ្នកធ្វើអំណោយ/អ្នកធ្វើវិភាគទាន: ឈ្មោះ: វ៉ិ វិសា
 ភេទ ប្រុស អាយុ 52 មុខរបរ គ្រួសារ ភរិយា/ស្វាមី _____
 ភេទ _____ អាយុ _____ មុខរបរ _____ ភូមិ សំណៅត្រែ ឃុំ/
 សង្កាត់ ស្រែក/គ្រង ០៥៥៧ ខេត្ត ក្រចេះ

យើងខ្ញុំសូមបញ្ជាក់ថា យើងខ្ញុំស្ម័គ្រចិត្តអនុញ្ញាត/ធ្វើអំណោយ/ធ្វើវិភាគទាននូវ ទំហំសាល នៃ
 _____ (គុម្ពោត/ដើមឈើ/ម^២/ម) ស្ថិតក្នុងភូមិ សំណៅត្រែ ឃុំ/សង្កាត់ ស្រែក/គ្រង
០៥៥៧ ខេត្ត ក្រចេះ ជូនអនុគម្រោង គ្រប់គ្រង
សម្បត្តិរដ្ឋថ្នល់ ២

យើងខ្ញុំសូមបញ្ជាក់ថា សម្បត្តិ ត្រូវបានអនុញ្ញាតឲ្យប្រើ/ធ្វើអំណោយ/ធ្វើវិភាគទានដោយស្ម័គ្រចិត្ត
 សម្រាប់ការសាងសង់ សាលា សម្រាប់ការប្រើប្រាស់ជាសាធារណៈ ហើយយើងខ្ញុំ
 មិនស្នើសុំសំណងអ្វីទេចំពោះការបាត់បង់ដី និង ទ្រព្យក្រោមអនុគម្រោងនេះ។

ប្រភេទទ្រព្យ	ទំហំ ម ^២ /ម	ចំនួនដើមឈើ	ផ្សេងៗ
1 ទំហំសាល (1x8m)			
2 - ទំហំដី ២ ទំហំ			

អាស្រ័យហេតុនេះ យើងខ្ញុំសូមចុះហត្ថលេខាលិខិតបញ្ជាក់នេះជាភស្តុតាងនៃការសម្រេចចិត្តរបស់
 យើងខ្ញុំ។

សាក្សីទី ១:  សៀង កាណូ
 (អ្នកជិតខាង)ឈ្មោះ:និងស្នាមមេដៃ


 ម្ចាស់កម្មសិទ្ធិ
 ឈ្មោះ: និង ស្នាមមេដៃ
វ៉ិ វិសា

សាក្សីទី ២:  សាវ សុភាវី
 ឈ្មោះ: និង ស្នាមមេដៃ

មេគ្រួសារ/ភរិយា/ស្វាមី
 ឈ្មោះ: និង ស្នាមមេដៃ



សាក្សីទី ៣: _____

ឈ្មោះ: និង ស្នាមមេដៃ

Handwritten signature in blue ink

ថ្ងៃទី 14 - 01 - 2016

បានឃើញ និង ឯកភាព

មេភូមិ *ស៊ីសាណា ឡាន*

Handwritten signature in blue ink
ស៊ីសាណា

ថ្ងៃទី 14. 01. 2016

បានឃើញនិងឯកភាព

មេឃុំ/សង្កាត់

Handwritten signature in blue ink

អ៊ុច-យ៉ាន

ព្រះរាជាណាចក្រកម្ពុជា
ជាតិ សាសនា ព្រះមហាក្សត្រ

(ទម្រង់សម្រាប់ការអនុញ្ញាតឲ្យប្រើ/ការផ្តល់អំណោយ/ការផ្តល់វិភាគទាន
ទ្រព្យដោយស្ម័គ្រចិត្តដល់គម្រោងគ្រប់គ្រងសម្បត្តិរដ្ឋលំដាប់២)

យើងខ្ញុំ ជាអ្នកអនុញ្ញាត/អ្នកធ្វើអំណោយ/អ្នកធ្វើវិភាគទាន: ឈ្មោះ: ស៊ី វ៉ាន់
 ភេទ: ស្រី អាយុ: 32 មុខរបរ: សាងសង់ ភរិយា/ស្វាមី
 ភេទ: _____ អាយុ: _____ មុខរបរ: _____ ភូមិ: សំណៅឡូយ៉ូ ឃុំ/
 សង្កាត់: ទ្រាំង ស្រុក/ក្រុង: សេសសល់ ខេត្ត: ក្រចេះ

យើងខ្ញុំសូមបញ្ជាក់ថា យើងខ្ញុំស្ម័គ្រចិត្តអនុញ្ញាត/ធ្វើអំណោយ/ធ្វើវិភាគទាននូវ សំណាគ នៃ
2x7^m (គុម្ពោត/ដើមឈើ/ម^២/ម) ស្ថិតក្នុងភូមិ សំណៅឡូយ៉ូ ឃុំ/សង្កាត់ ទ្រាំង
 ស្រុក/ក្រុង សេសសល់ ខេត្ត ក្រចេះ ជូនអនុគម្រោង គ្រប់គ្រង
សម្បត្តិរដ្ឋលំដាប់ 2

យើងខ្ញុំសូមបញ្ជាក់ថា សម្បត្តិ ត្រូវបានអនុញ្ញាតឲ្យប្រើ/ធ្វើអំណោយ/ធ្វើវិភាគទានដោយស្ម័គ្រចិត្ត
 សម្រាប់ការសាងសង់ សំណៅឡូយ៉ូ សម្រាប់ការប្រើប្រាស់ជាសាធារណៈ ហើយយើងខ្ញុំ
 មិនស្នើសុំសំណងអ្វីទេចំពោះការបាត់បង់ដី និង ទ្រព្យក្រោមអនុគម្រោងនេះ។

ប្រភេទទ្រព្យ	ទំហំ ម ^២ /ម	ចំនួនដើមឈើ	ផ្សេងៗ
<u>សំណាគ</u>	<u>2x7^m</u>		

អាស្រ័យហេតុនេះ យើងខ្ញុំសូមចុះហត្ថលេខាលិខិតបញ្ជាក់នេះជាភស្តុតាងនៃការសម្រេចចិត្តរបស់
 យើងខ្ញុំ។


 សាក្សីទី ១: _____
 (អ្នកជិតខាង)ឈ្មោះ:និងស្នាមមេដៃ


 ម្ចាស់កម្មសិទ្ធិ
 ឈ្មោះ: និង ស្នាមមេដៃ


 សាក្សីទី ២: _____
 ឈ្មោះ: និង ស្នាមមេដៃ

មេត្រូសារ/ភរិយា/ស្វាមី
 ឈ្មោះ: និង ស្នាមមេដៃ



Handwritten signature

សាក្សីទី ៣: _____

ឈ្មោះ និង ស្នាមមេដៃ

ថ្ងៃទី 14-10-2016

បានឃើញ និង ឯកភាព

មេភូមិ *សំណាង ឡាន*

Handwritten signature
សំណាង ឡាន

ថ្ងៃទី 14-10-2016

បានឃើញនិងឯកភាព

មេឃុំ/សង្កាត់

Handwritten signature

អ៊ុច-យ៉ាន

ព្រះរាជាណាចក្រកម្ពុជា
ជាតិ សាសនា ព្រះមហាក្សត្រ

(ទម្រង់សម្រាប់ការអនុញ្ញាតឲ្យប្រើ/ការផ្តល់អំណោយ/ការផ្តល់វិភាគទាន
ទ្រព្យដោយស្ម័គ្រចិត្តដល់គម្រោងគ្រប់គ្រងសម្បត្តិរដ្ឋផ្តល់២)

យើងខ្ញុំ ជាអ្នកអនុញ្ញាត/អ្នកធ្វើអំណោយ/អ្នកធ្វើវិភាគទាន: ឈ្មោះ: លាវ វិសេស
 ភេទ ប្រុស អាយុ 77 មុខរបរ លក់ដី ភរិយា/ស្វាមី ខួន
 ភេទ _____ អាយុ _____ មុខរបរ _____ ភូមិ សំរោងត្បូង ឃុំ/
 សង្កាត់ ទ្រាំង ស្រុក/ក្រុង ស្រែក ខេត្ត ត្បូងឃ្មុំ

យើងខ្ញុំសូមបញ្ជាក់ថា យើងខ្ញុំស្ម័គ្រចិត្តអនុញ្ញាត/ធ្វើអំណោយ/ធ្វើវិភាគទាននូវ ត្បូងឃ្មុំ នៃ
2x3៥ (គុម្ពោត/ដើមឈើ/ម^២/ម) ស្ថិតក្នុងភូមិ សំរោងត្បូង ឃុំ/សង្កាត់ ទ្រាំង
 ស្រុក/ក្រុង ស្រែក ខេត្ត ត្បូងឃ្មុំ ជូនអនុគម្រោង គ្រប់គ្រងសម្បត្តិ
រដ្ឋផ្តល់ 2

យើងខ្ញុំសូមបញ្ជាក់ថា សម្បត្តិ ត្រូវបានអនុញ្ញាតឲ្យប្រើ/ធ្វើអំណោយ/ធ្វើវិភាគទានដោយស្ម័គ្រចិត្ត
 សម្រាប់ការសាងសង់ សំរោង ខ័ណ្ឌ សម្រាប់ការប្រើប្រាស់ជាសាធារណៈ ហើយយើងខ្ញុំ
 មិនស្នើសុំសំណងអ្វីទេចំពោះការបាត់បង់ដី និង ទ្រព្យក្រោមអនុគម្រោងនេះ។

ប្រភេទទ្រព្យ	ទំហំ ម ^២ /ម	ចំនួនដើមឈើ	ផ្សេងៗ
<u>ត្បូងឃ្មុំ</u>	<u>2x3៥</u>		

អាស្រ័យហេតុនេះ យើងខ្ញុំសូមចុះហត្ថលេខាលិខិតបញ្ជាក់នេះជាភស្តុតាងនៃការសម្រេចចិត្តរបស់
 យើងខ្ញុំ។

សាក្សីទី ១:  លាវ វិសេស
 (អ្នកជិតខាង) ឈ្មោះ: និង ស្នាមមេដៃ


 ម្ចាស់កម្មសិទ្ធិ
 ឈ្មោះ: និង ស្នាមមេដៃ
លាវ វិសេស

សាក្សីទី ២:  លាវ វិសេស
 ឈ្មោះ: និង ស្នាមមេដៃ

មេត្រូសារ/ភរិយា/ស្វាមី
 ឈ្មោះ: និង ស្នាមមេដៃ



សាក្សីទី ៣: _____

សា គឹម

ឈ្មោះ និង ស្នាមមេដៃ

ថ្ងៃទី 14 - 01 - 2016

បានឃើញ និង ឯកភាព

មេភូមិ *សាវណា ឡាន*

សាវណា ឡាន

ម៉ៅ សាវណា

ថ្ងៃទី 14. 01. 2016

បានឃើញនិងឯកភាព

មេឃុំ/សង្កាត់

ស៊ុច យ៉ាន

ស៊ុច យ៉ាន