CANAL SEINE-NORD EUROPE

PIECE A2 - ATLAS

Volet « Objet et présentation de la démarche »

DOSSIER DE DEMANDE D'AUTORISATION ENVIRONNEMENTALE

COMPIEGNE A PASSEL

(PK 98,68 AU PK 117,30)

PLACE DE LA PIECE DANS LE DAE

Guide de lecture	
Note de présentation non technique du dossier	
A. Présentation de la demande d'autorisation environnementale	A1 – Présentation générale du CSNE
	A2 - Objet et présentation de la demande
B. Pièce de l'autorisation environnementale à l'échelle du CSNE	B1 - Etude d'impact globale du CSNE
C. Pièces **spécifiques** de l'autorisation environnementale	C1 - Volet « *Eaux et milieux aquatiques* »
	C2 - Volet « *Dérogation à la protection des espèces et des habitats d'espèces protégées* »
	C3 – Volet « *Défrichement* »
	C4 - Incidences Natura 2000
	C5 - Programme intégré de compensation
D. Pièces **transversales complémentaires**	D1 - Schéma d'alimentation en eau du CSNE
	D2 - Objectifs de qualité des eaux du CSNE
	D3 - Moyens de surveillance et d'entretien
	D4 - Pré-étude de dangers
	D5 - Incidences sur les autres canaux existants

31 octobre 2019

SOCIÉTÉ DU CANAL SEINE-NORD EUROPE

SOMMAIRE DE L'ATLAS DE LA PIECE A2

1. PLAN DE SYNTHESE DE L'OPERATION .....
2. PLAN DE LOCALISATION DES OUVRAGES .....
3. VUE EN PLAN DES AMENAGEMENTS DE L'OISE .....
4. PLAN DES EMPRISES PROVISOIRES ET DEFINITIVES .....
5. PLANS DES SITES DE COMPENSATION DANS ET A L'EXTERIEUR DE LA DUP .....
6. PLANS DES SITES DE DEPOTS DEFINITIFS ET PROVISOIRES .....
7. PLAN DE PHASAGE DES TRAVAUX.....
8. CARTE DES PARCELLES A DEBOISER .....

1. Plan de synthèse de l'opération

SOCIÉTÉ DU CANAL SEINE-NORD EUROPE

TEAM-M008-1-B-DAEU-ENVI-SECT1-D1A2-0001-01-D01

Plan de synthèse de l'opération

Planche 1 / 15

Sources : SCSNE - SCAN25@IGN

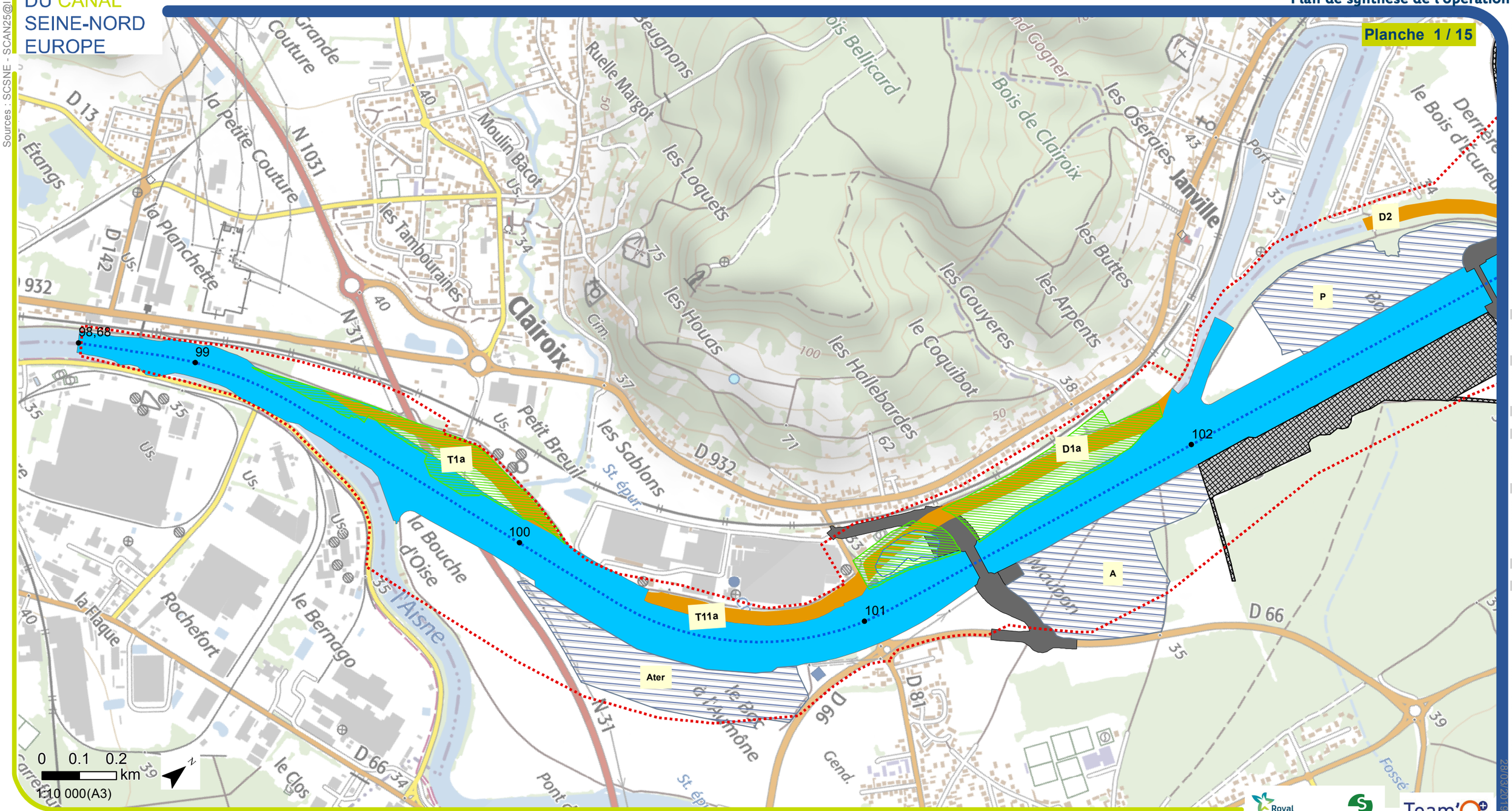

Royal HaskoningDHV Enhancing Society Together

setec

Team'O

Légende

- PK
- Axe du projet
- Rescindement de l'Oise
- Bande DUP

Stockage

- Aménagement lié au projet
- Aménagement lié au projet au nord de Noyon
- Stockage provisoire
- Comblement des cours et plans d'eau complet et partiel
- Annexes hydrauliques
- Site de compensation ecologique
- Site de compensation écologique Hors DUP

EMPRISE DEFINITIVE

- Emprise technique du projet
- Emprise franchissement

EMPRISE PROVISOIRE

- Emprise travaux provisoire (accès, plateforme, installation chantier)

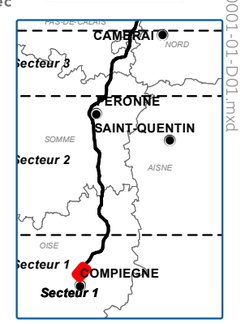

M:\FR\ANT\L\L1\491 0349 VNF CSNE Lot 1 Secteur 1\8-AVP\BDSIG__CSNE\3__CARTES__32__MXD\322__PCDAU\Pieces__A2__finales\TEAM-M008-1-B-DAEU-ENVI-SECT1-D1A2-0001-01-D01.mxd

28/03/2019

SOCIÉTÉ DU CANAL SEINE-NORD EUROPE

Sources : .SCSNE - SCAN25@IGN

Plan de synthèse de l'opération

Planche 2 / 15

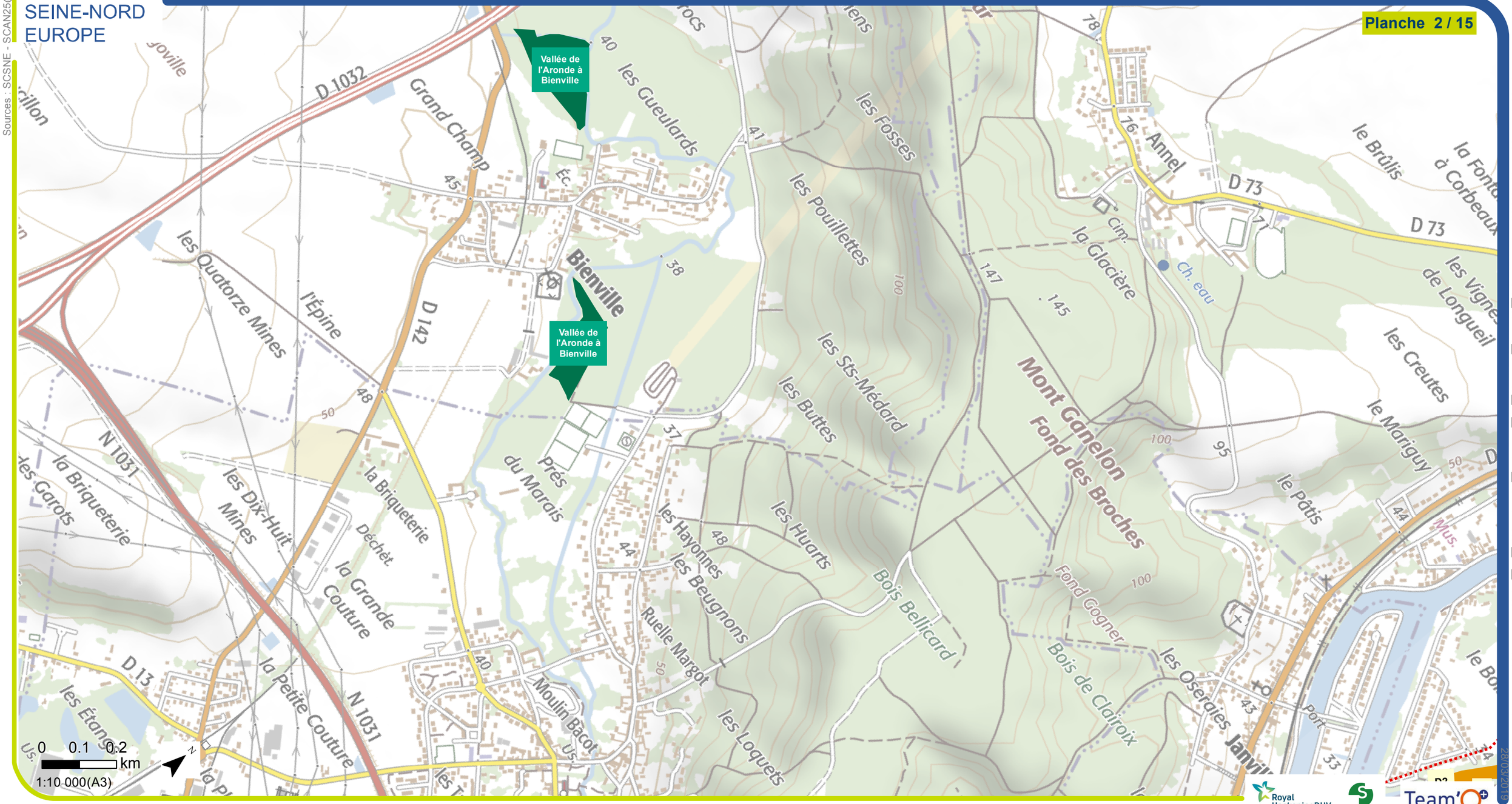

Légende

- PK
- Axe du projet
- Rescindement de l'Oise
- Bande DUP

Stockage

- Aménagement lié au projet
- Aménagement lié au projet au nord de Noyon
- Stockage provisoire
- Comblement des cours et plans d'eau complet et partiel

- Annexes hydrauliques
- Site de compensation ecologique
- Site de compensation écologique Hors DUP

EMPRISE DEFINITIVE

- Emprise technique du projet
- Emprise franchissement

EMPRISE PROVISOIRE

- Emprise travaux provisoire (accès, plateforme, installation chantier)

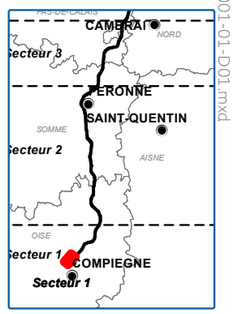

M:\FR\ANT\L1\L1\491 0349\VNF CSNE Lot 1 Secteur 1\8-AVP\BDSIG__CSNE\3__CARTES__32__MXD\322__PCDAU\Pieces__A2__finales\TEAM-M008-1-B-DAEU-ENVI-SECT1-D1A2-0001-01-D01.mxd

28/03/2019

SOCIÉTÉ DU CANAL SEINE-NORD EUROPE

Sources : SCSNE - SCAN25@IGN

Plan de synthèse de l'opération

Planche 3 / 15

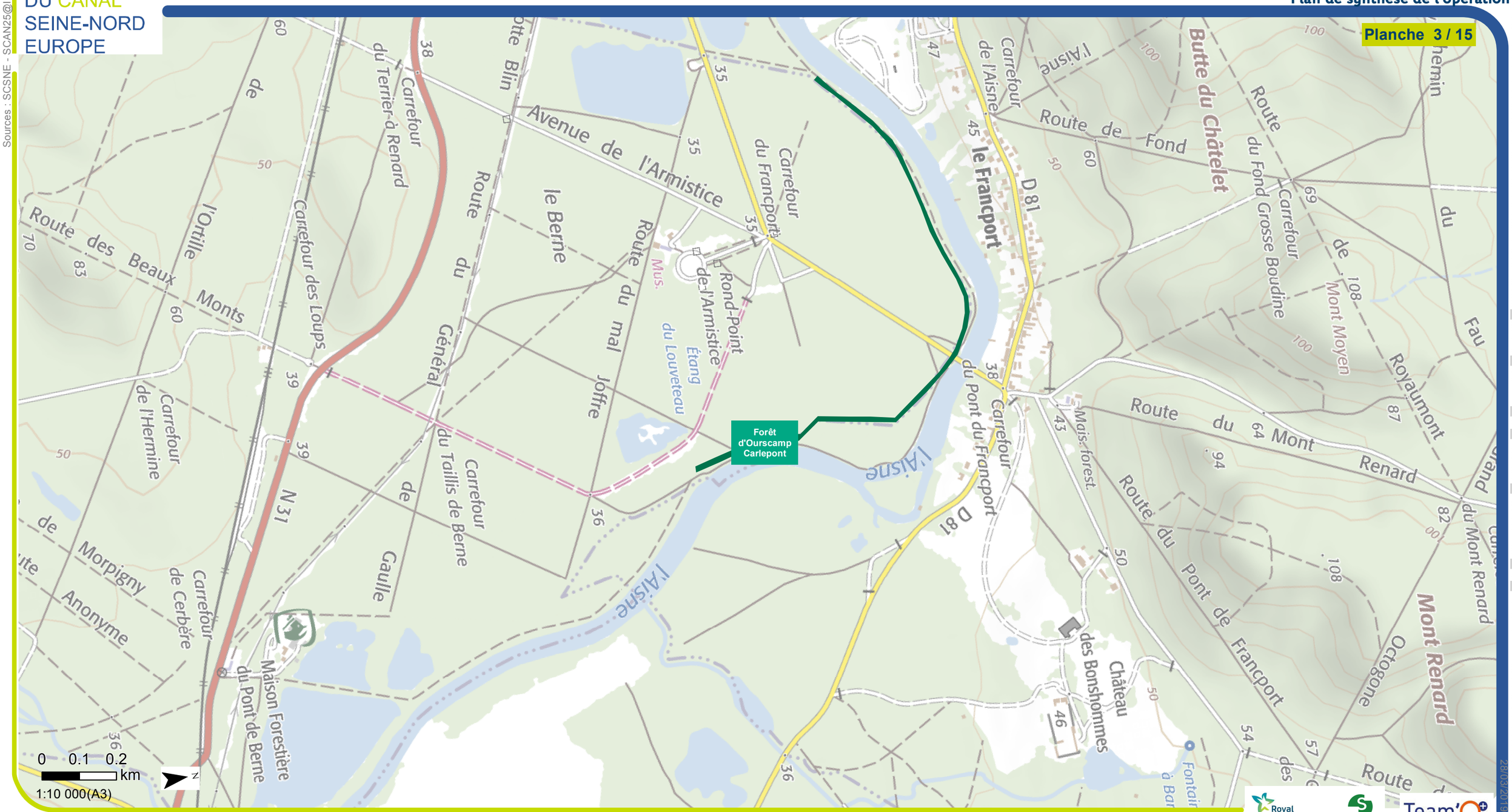

Royal HaskoningDHV Enhancing Society Together

setec

Team'O

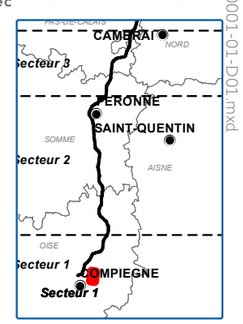

Légende

- PK
- Axe du projet
- Rescindement de l'Oise
- Bande DUP

Stockage

- Aménagement lié au projet
- Aménagement lié au projet au nord de Noyon
- Stockage provisoire
- Comblement des cours et plans d'eau complet et partiel
- Annexes hydrauliques
- Site de compensation ecologique
- Site de compensation écologique Hors DUP

EMPRISE DEFINITIVE

- Emprise technique du projet
- Emprise franchissement

EMPRISE PROVISOIRE

- Emprise travaux provisoire (accès, plateforme, installation chantier)

M:\FR\ANT\L\L1\491 0349 VNF CSNE Lot 1 Secteur 1\8-AVP\BDSIG__CSNE\3__CARTES__32__MXD\322__PCDAU\Pieces__A2__finales\TEAM-M008-1-B-DAEU-ENVI-SECT1-D1A2-0001-01-D01.mxd

28/03/2019

SOCIÉTÉ DU CANAL SEINE-NORD EUROPE

Sources : SCSNE - SCAN25@IGN

Plan de synthèse de l'opération

Planche 4 / 15

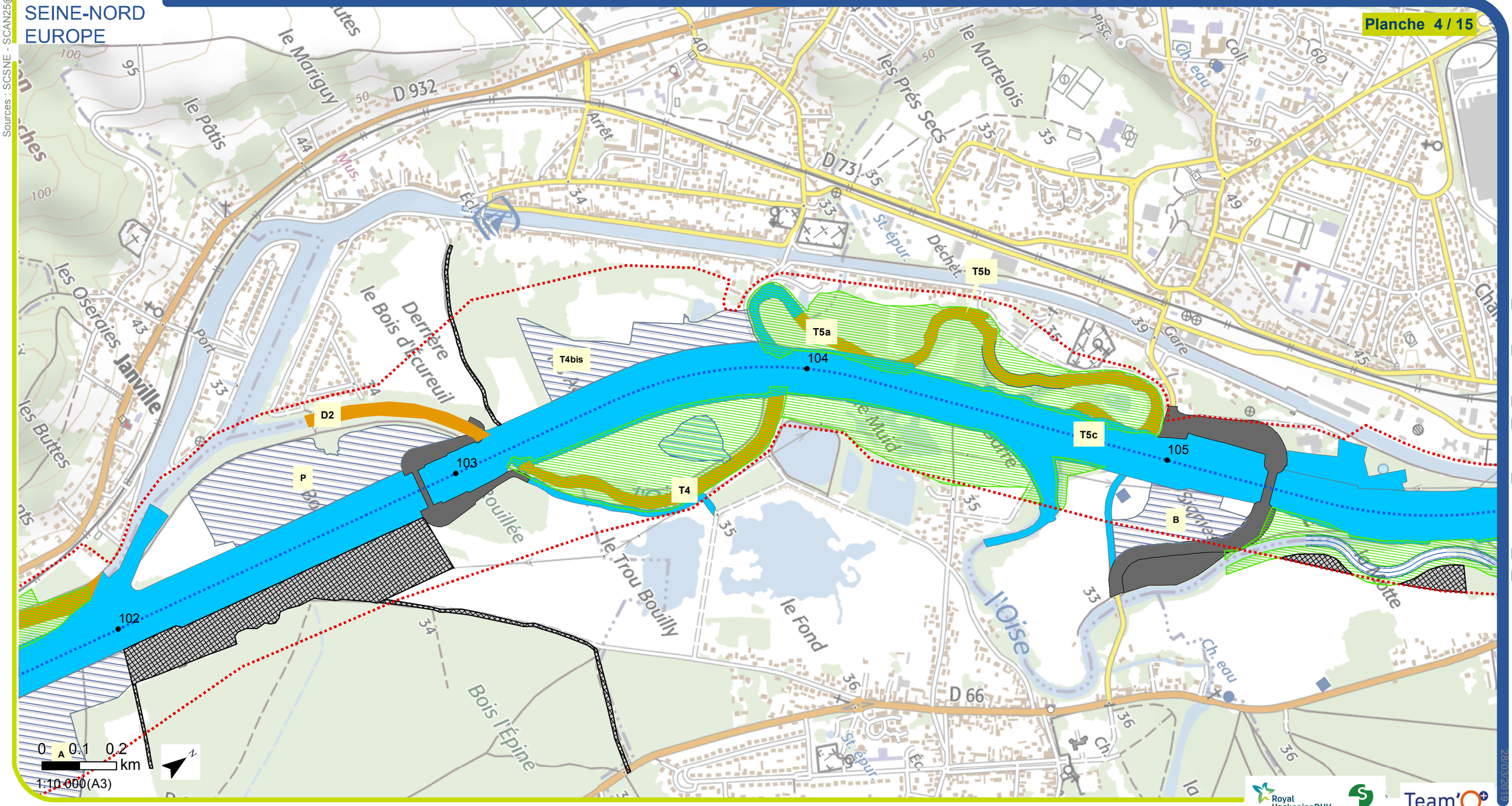

Royal HaskoningDHV Enhancing Society Together

setec

Team'O

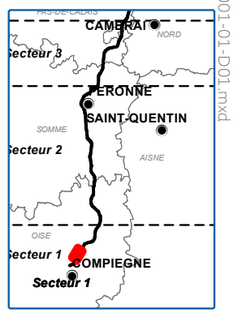

Légende

- PK
- Axe du projet
- Rescindement de l'Oise
- Bande DUP

Stockage

- Aménagement lié au projet
- Aménagement lié au projet au nord de Noyon
- Stockage provisoire
- Comblement des cours et plans d'eau complet et partiel
- Annexes hydrauliques
- Site de compensation ecologique
- Site de compensation écologique Hors DUP

EMPRISE DEFINITIVE

- Emprise technique du projet
- Emprise franchissement

EMPRISE PROVISOIRE

- Emprise travaux provisoire (accès, plateforme, installation chantier)

M:\FR\ANT\L\L1\491 0349 VNF CSNE Lot 1 Secteur 1\8-AVP\BDSIG__CSNE\3__CARTES__32__MXD\322__PCDAU\Pieces__A2__finales\TEAM-M008-1-B-DAEU-ENVI-SECT1-D1A2-0001-01-D01.mxd
28/03/2019

SOCIÉTÉ DU CANAL SEINE-NORD EUROPE

Sources : SCSNE - SCAN25@IGN

Plan de synthèse de l'opération

Planche 5 / 15

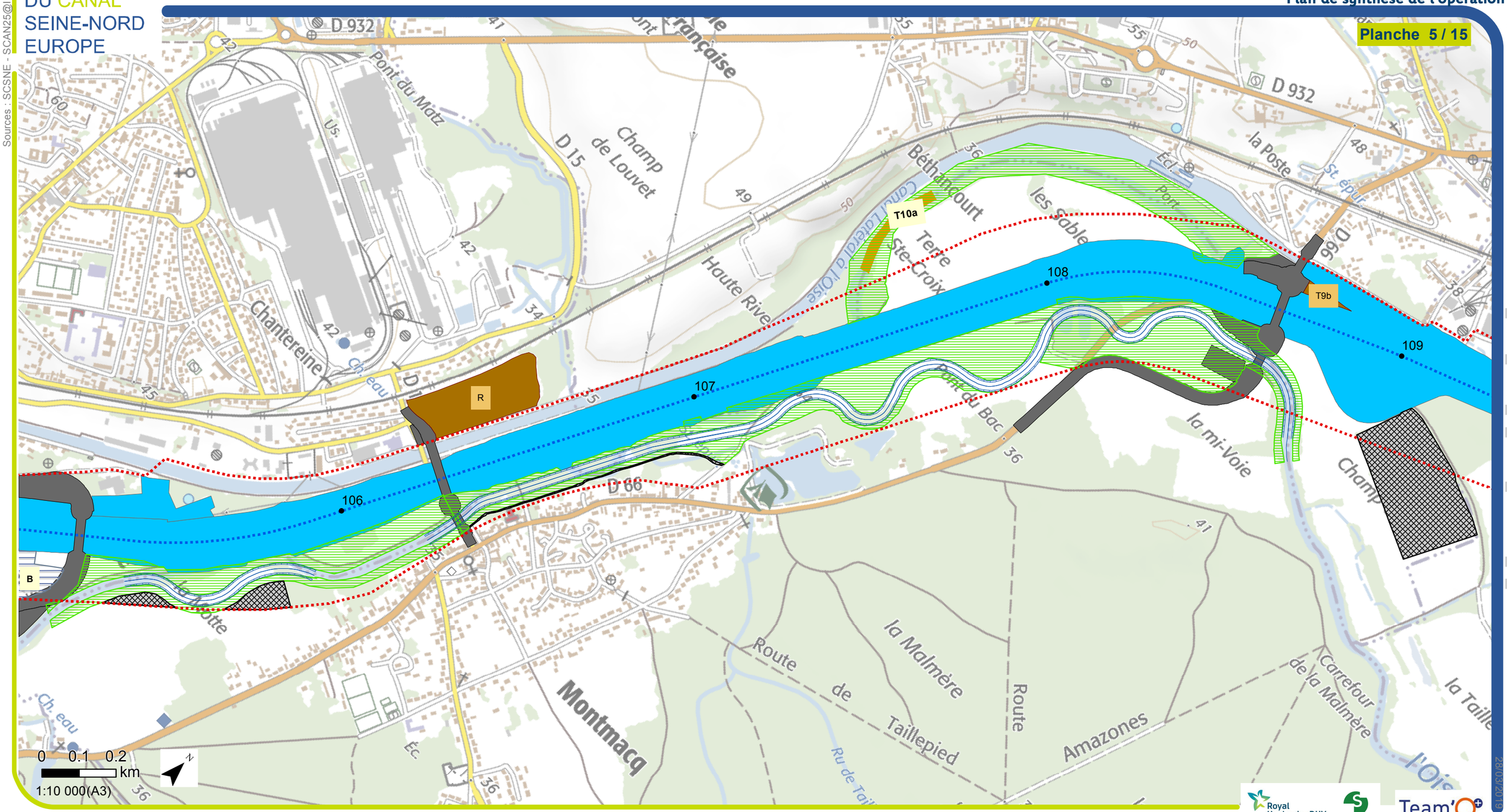

M:\FR\ANT\LL1\491 0349\VNF CSNE Lot 1 Secteur 1\8-AVP\BDSIG_CSNE\3_CARTES_32_MXD\322_PCDAU\Pieces_A2_finales\TEAM-M008-1-B-DAEU-ENVI-SECT1-D1A2-0001-01-D01.mxd 28/03/2019

Royal HaskoningDHV Enhancing Society Together — setec — Team'O

Légende

- PK
- Axe du projet
- Rescindement de l'Oise
- Bande DUP

Stockage

- Aménagement lié au projet
- Aménagement lié au projet au nord de Noyon
- Stockage provisoire
- Comblement des cours et plans d'eau complet et partiel

- Annexes hydrauliques
- Site de compensation ecologique
- Site de compensation écologique Hors DUP

EMPRISE DEFINITIVE

- Emprise technique du projet
- Emprise franchissement

EMPRISE PROVISOIRE

- Emprise travaux provisoire (accès, plateforme, installation chantier)

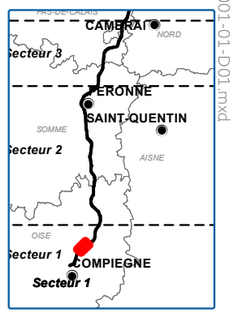

SOCIÉTÉ DU CANAL SEINE-NORD EUROPE

Sources : SCSNE - SCAN25@IGN

Plan de synthèse de l'opération

Planche 6 / 15

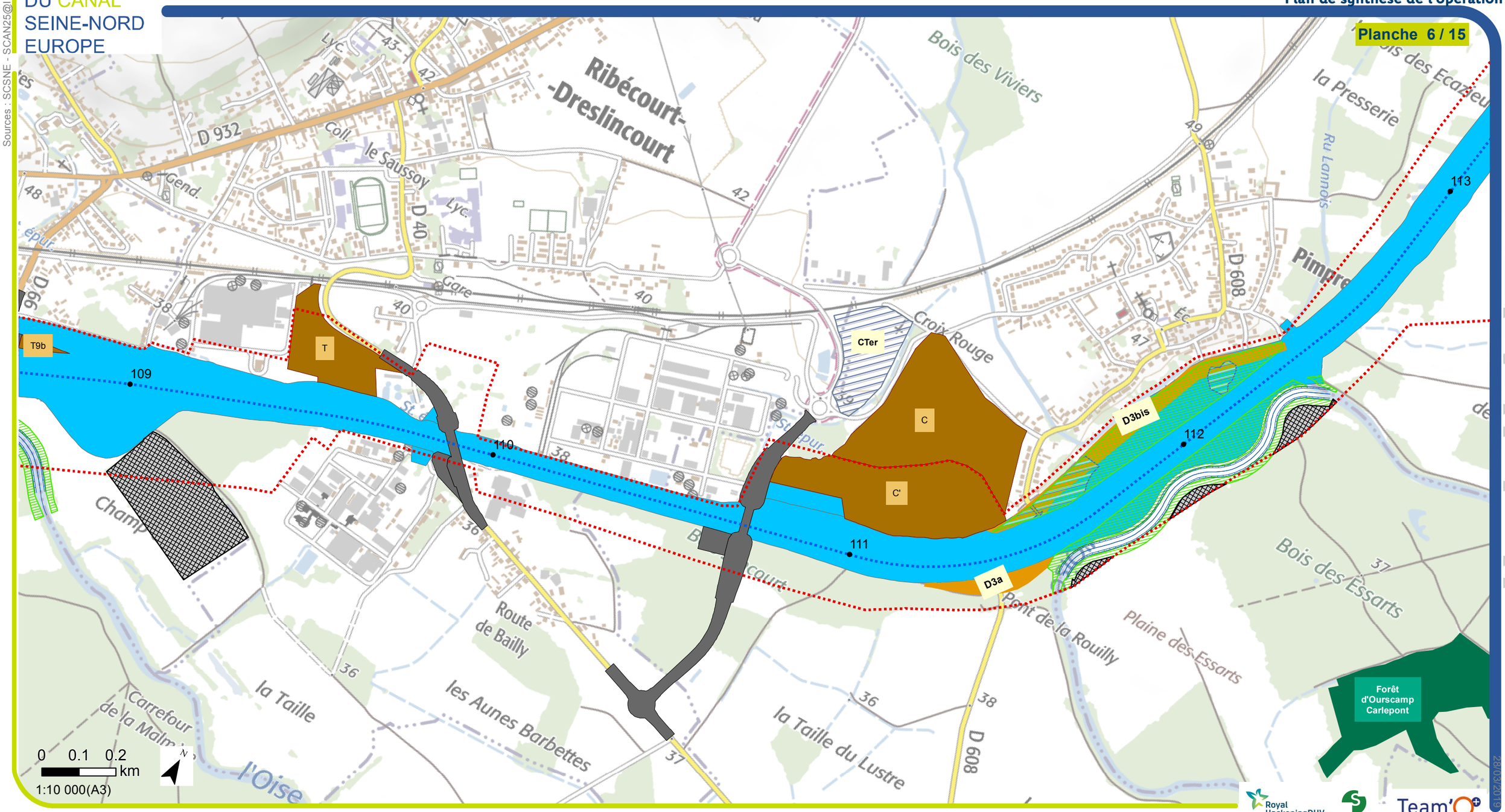

Légende

- PK
- Axe du projet
- Rescindement de l'Oise
- Bande DUP

Stockage

- Aménagement lié au projet
- Aménagement lié au projet au nord de Noyon
- Stockage provisoire
- Comblement des cours et plans d'eau complet et partiel
- Annexes hydrauliques
- Site de compensation ecologique
- Site de compensation écologique Hors DUP

EMPRISE DEFINITIVE

- Emprise technique du projet
- Emprise franchissement

EMPRISE PROVISOIRE

- Emprise travaux provisoire (accès, plateforme, installation chantier)

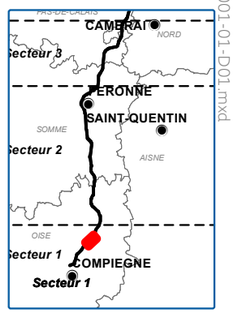

M:\FR\ANT\L1\491 0349\VNF CSNE Lot 1 Secteur 1\8-AVP\BDSIG_CSNE\3_CARTES_32_MXD\322_PCDAU\Pieces_A2_finales\TEAM-M008-1-B-DAEU-ENVI-SECT1-D1A2-0001-01-D01.mxd
28/03/2019

SOCIÉTÉ DU CANAL SEINE-NORD EUROPE

Plan de synthèse de l'opération

Planche 7 / 15

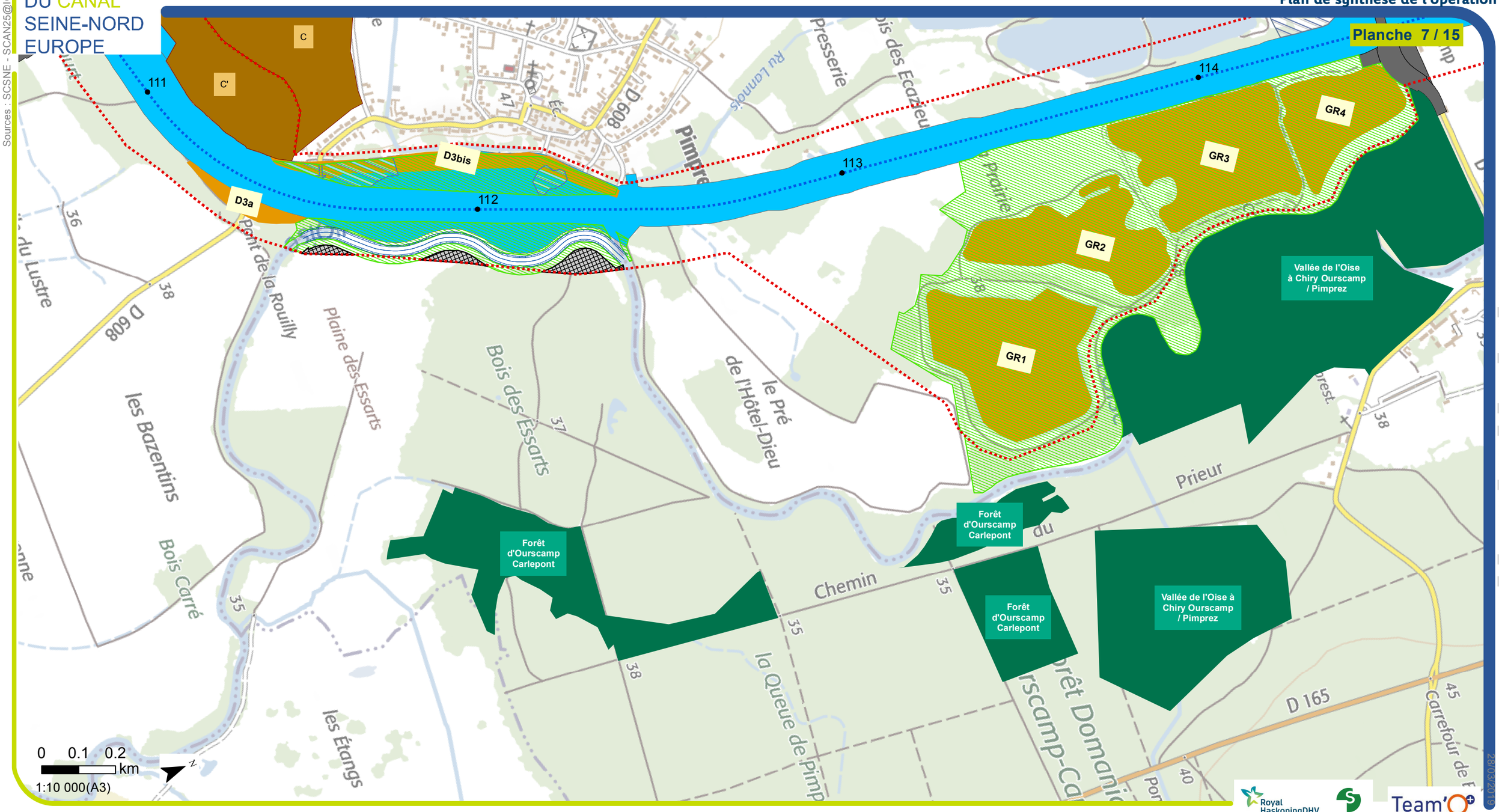

Sources : SCSNE - SCAN25@IGN

M:\FR\ANT\L1\491 0349\VNF CSNE Lot 1 Secteur 1\8-AVP\BDSIG_CSNE\3_CARTES_32_MXD\322_PCDAU\Pieces_A2_finales\TEAM-M008-1-B-DAEU-ENVI-SECT1-D1A2-0001-01-D01.mxd 28/03/2019

Légende

- PK
- Axe du projet
- Rescindement de l'Oise
- Bande DUP

Stockage

- Aménagement lié au projet
- Aménagement lié au projet au nord de Noyon
- Stockage provisoire
- Comblement des cours et plans d'eau complet et partiel

- Annexes hydrauliques
- Site de compensation ecologique
- Site de compensation écologique Hors DUP

EMPRISE DEFINITIVE

- Emprise technique du projet
- Emprise franchissement

EMPRISE PROVISOIRE

- Emprise travaux provisoire (accès, plateforme, installation chantier)

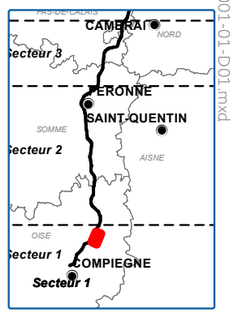

SOCIÉTÉ DU CANAL SEINE-NORD EUROPE

Sources : SCSNE - SCAN25@IGN

Plan de synthèse de l'opération

Planche 8 / 15

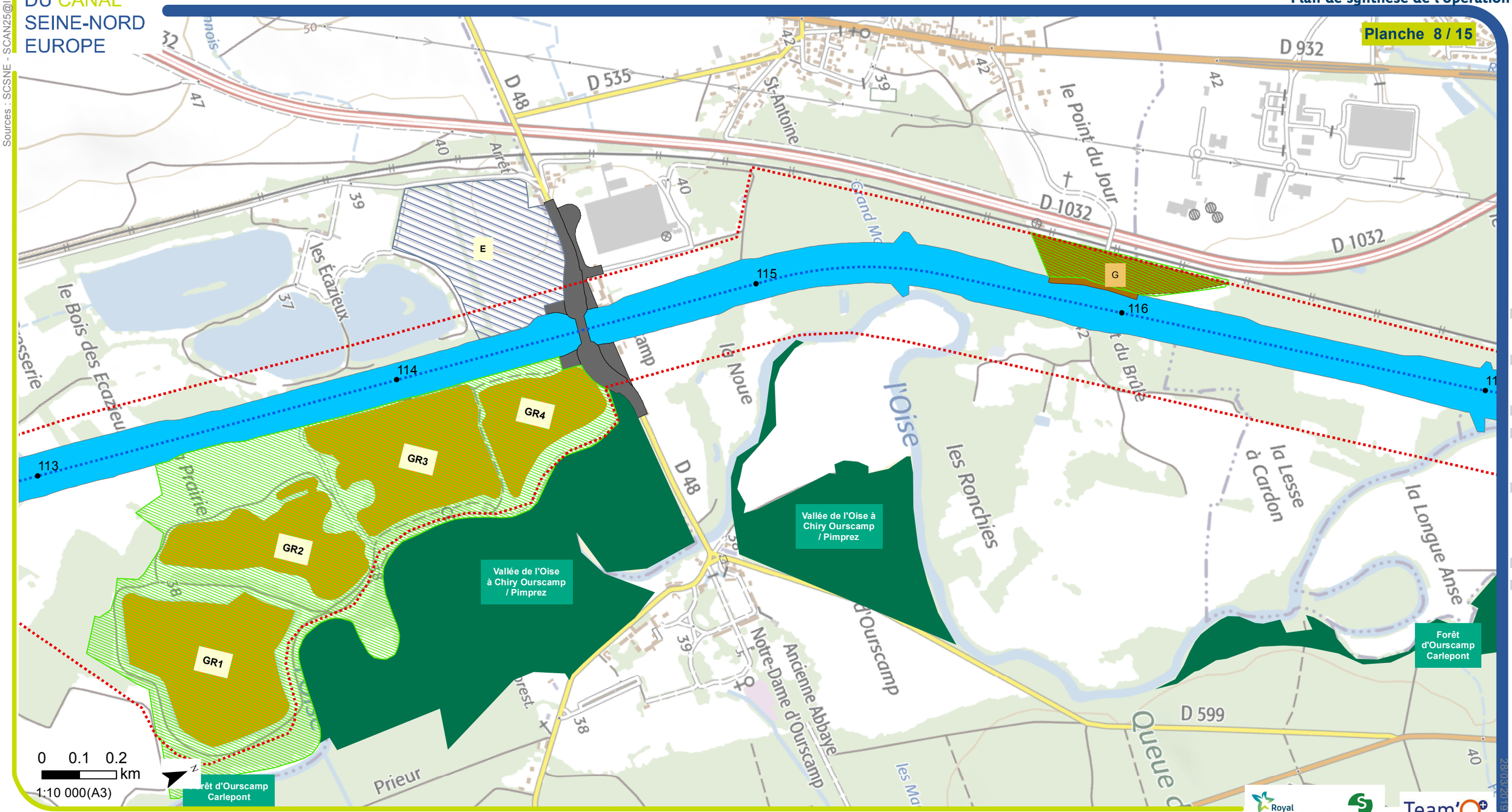

M:\FR\ANT\LL1\491 0349\VNF CSNE Lot 1 Secteur 1\8-AVP\BDSIG__CSNE\3__CARTES__32__MXD\322__PCDAU\Pieces__A2__finales\TEAM-M008-1-B-DAEU-ENVI-SECT1-D1A2-0001-01-D01.mxd 28/03/2019

Légende

- PK
- Axe du projet
- Rescindement de l'Oise
- Bande DUP

Stockage

- Aménagement lié au projet
- Aménagement lié au projet au nord de Noyon
- Stockage provisoire
- Comblement des cours et plans d'eau complet et partiel

- Annexes hydrauliques
- Site de compensation ecologique
- Site de compensation écologique Hors DUP

EMPRISE DEFINITIVE

- Emprise technique du projet
- Emprise franchissement

EMPRISE PROVISOIRE

- Emprise travaux provisoire (accès, plateforme, installation chantier)

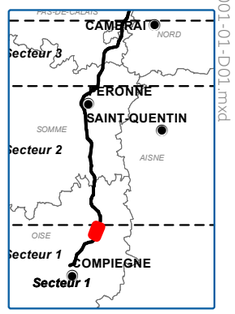

SOCIÉTÉ DU CANAL SEINE-NORD EUROPE

Plan de synthèse de l'opération

Planche 9 / 15

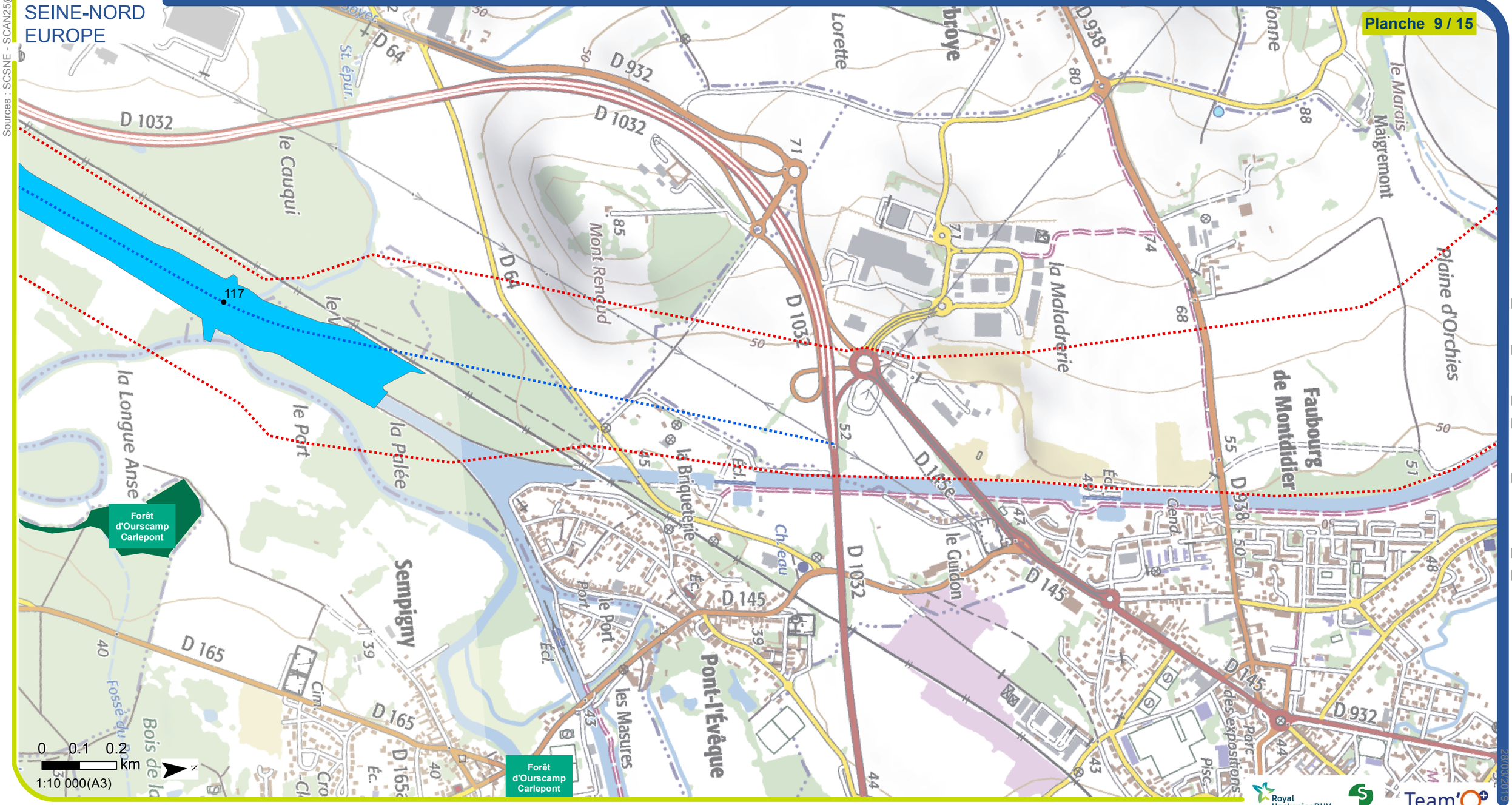

Sources : SCSNE - SCAN25@IGN

M:\FR\ANT\LL1\491 0349\VNF CSNE Lot 1 Secteur 1\8-AVP\BDSIG_CSNE\3_CARTES_32_MXD\322_PCDAU\Pieces_A2_finales\TEAM-M008-1-B-DAEU-ENVI-SECT1-D1A2-0001-01-D01.mxd 28/03/2019

Royal HaskoningDHV Enhancing Society Together — setec — Team'O

Légende

- PK
- Axe du projet
- Rescindement de l'Oise
- Bande DUP

Stockage

- Aménagement lié au projet
- Aménagement lié au projet au nord de Noyon
- Stockage provisoire
- Comblement des cours et plans d'eau complet et partiel

- Annexes hydrauliques
- Site de compensation ecologique
- Site de compensation écologique Hors DUP

EMPRISE DEFINITIVE

- Emprise technique du projet
- Emprise franchissement

EMPRISE PROVISOIRE

- Emprise travaux provisoire (accès, plateforme, installation chantier)

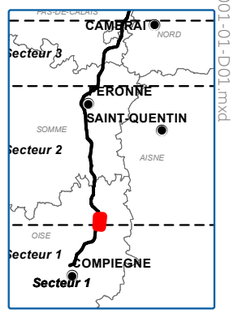

SOCIÉTÉ DU CANAL SEINE-NORD EUROPE

Sources : SCSNE - SCAN25@IGN

Plan de synthèse de l'opération

Planche 10 / 15

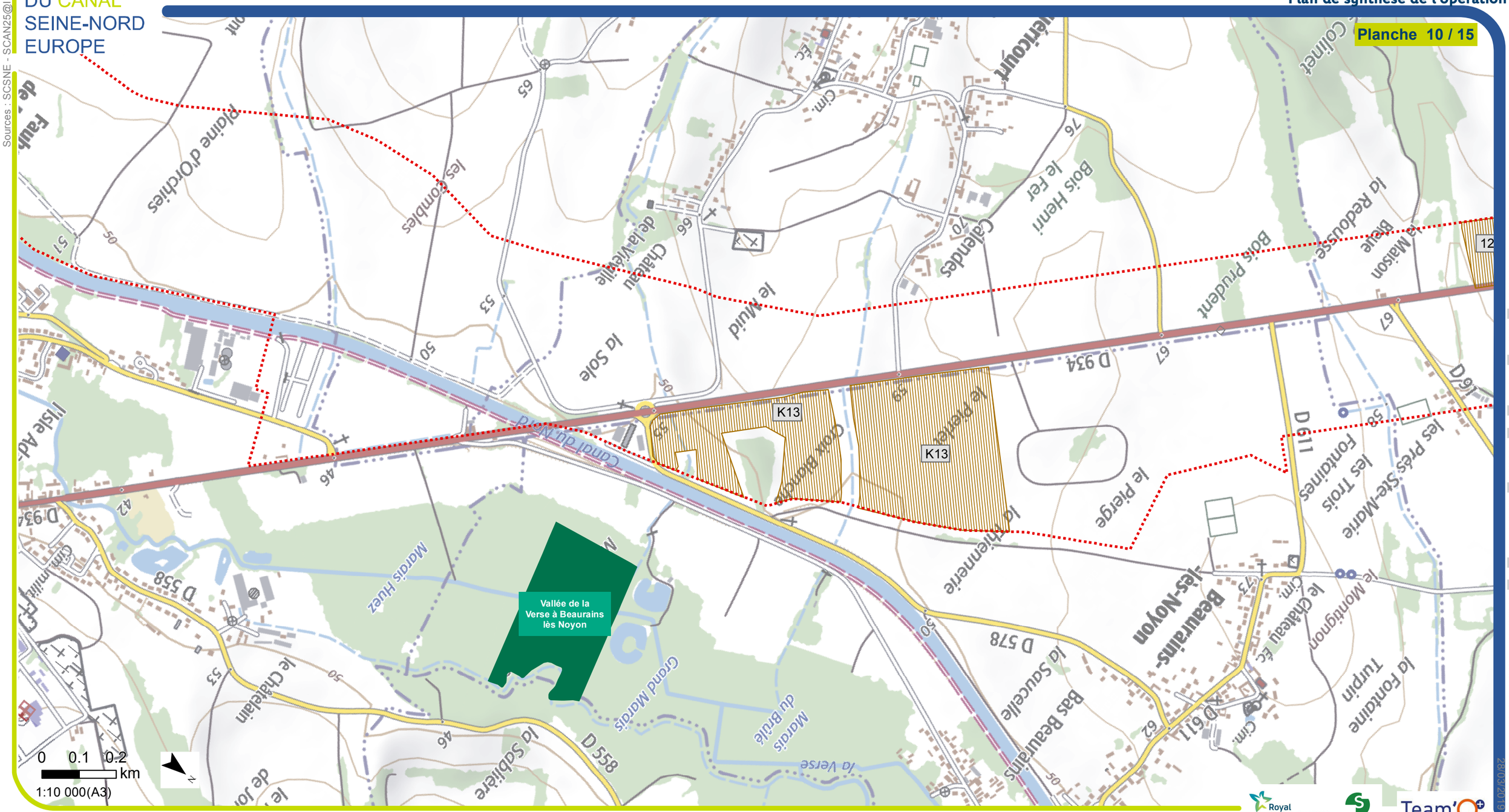

Royal HaskoningDHV Enhancing Society Together

setec

Team'O+

Légende

- PK
- Axe du projet
- Rescindement de l'Oise
- Bande DUP

Stockage

- Aménagement lié au projet
- Aménagement lié au projet au nord de Noyon
- Stockage provisoire
- Comblement des cours et plans d'eau complet et partiel
- Annexes hydrauliques
- Site de compensation ecologique
- Site de compensation écologique Hors DUP

EMPRISE DEFINITIVE

- Emprise technique du projet
- Emprise franchissement

EMPRISE PROVISOIRE

- Emprise travaux provisoire (accès, plateforme, installation chantier)

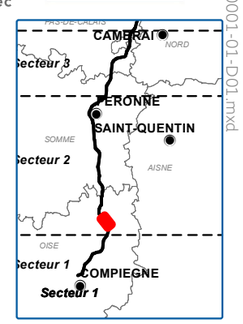

M:\FR\ANT\L\L1\491 0349 VNF CSNE Lot 1 Secteur 1\8-AVP\BDSIG__CSNE\3__CARTES__32__MXD\322__PCDAU\Pieces__A2__finales\TEAM-M008-1-B-DAEU-ENVI-SECT1-D1A2-0001-01-D01.mxd

28/03/2019

SOCIÉTÉ DU CANAL SEINE-NORD EUROPE

Sources : SCSNE - SCAN25@IGN

Plan de synthèse de l'opération

Planche 11 / 15

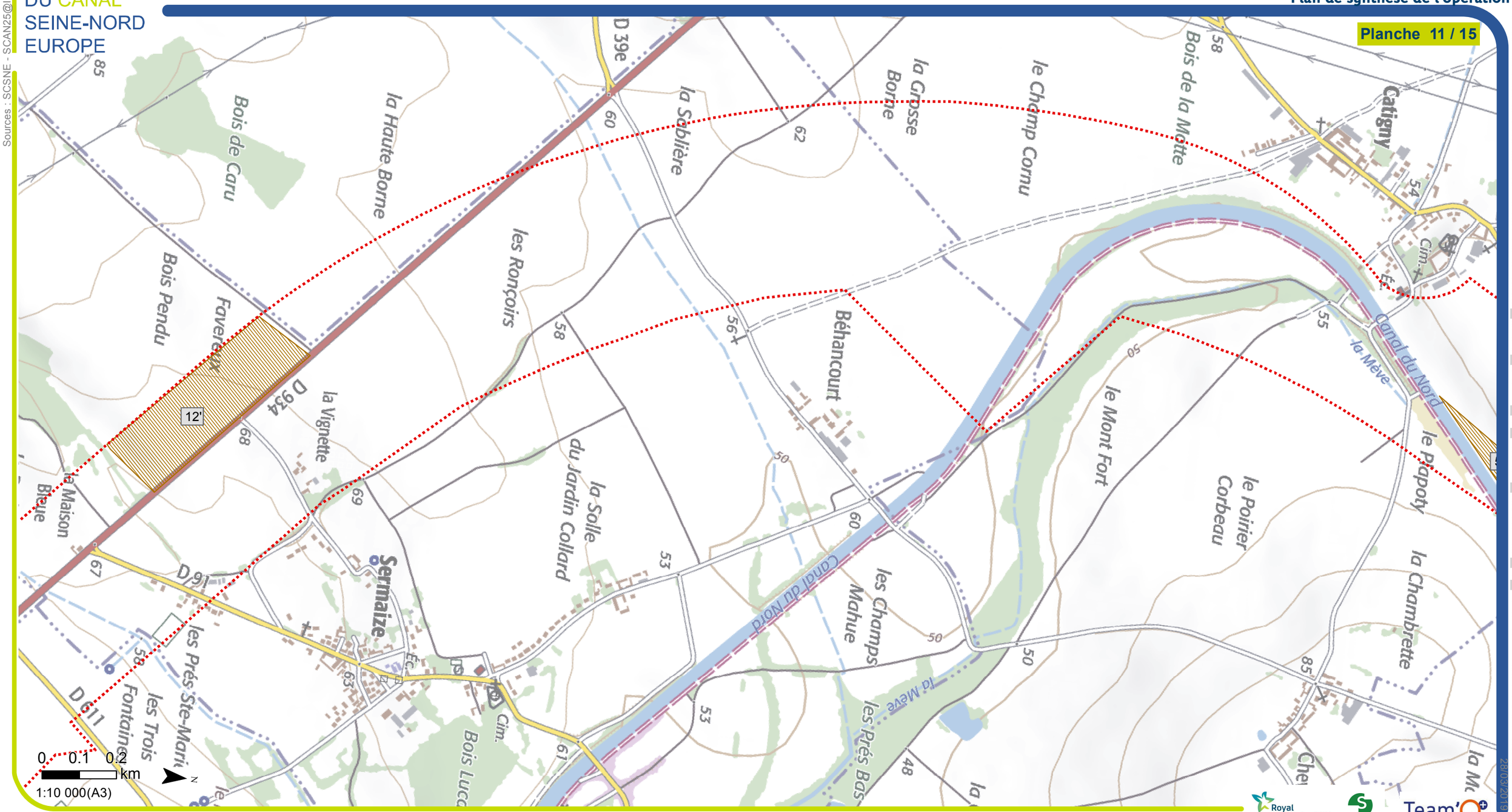

M:\FR\ANT\L1\1491 0349\VNF CSNE Lot 1 Secteur 1\8-AVP\BDSIG_CSNE\3_CARTES_32_MXD\322_PCDAU\Pieces_A2_finales\TEAM-M008-1-B-DAEU-ENVI-SECT1-D1A2-0001-01-D01.mxd 28/03/2019

Royal HaskoningDHV — Enhancing Society Together — setec — Team'O

Légende

- PK
- Axe du projet
- Rescindement de l'Oise
- Bande DUP

Stockage

- Aménagement lié au projet
- Aménagement lié au projet au nord de Noyon
- Stockage provisoire
- Comblement des cours et plans d'eau complet et partiel

- Annexes hydrauliques
- Site de compensation ecologique
- Site de compensation écologique Hors DUP

EMPRISE DEFINITIVE

- Emprise technique du projet
- Emprise franchissement

EMPRISE PROVISOIRE

- Emprise travaux provisoire (accès, plateforme, installation chantier)

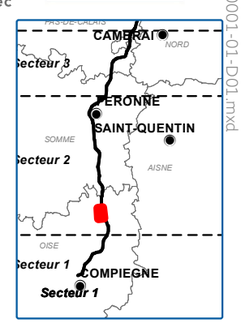

SOCIÉTÉ DU CANAL SEINE-NORD EUROPE

Sources : SCSNE - SCAN25@IGN

Plan de synthèse de l'opération

Planche 12 / 15

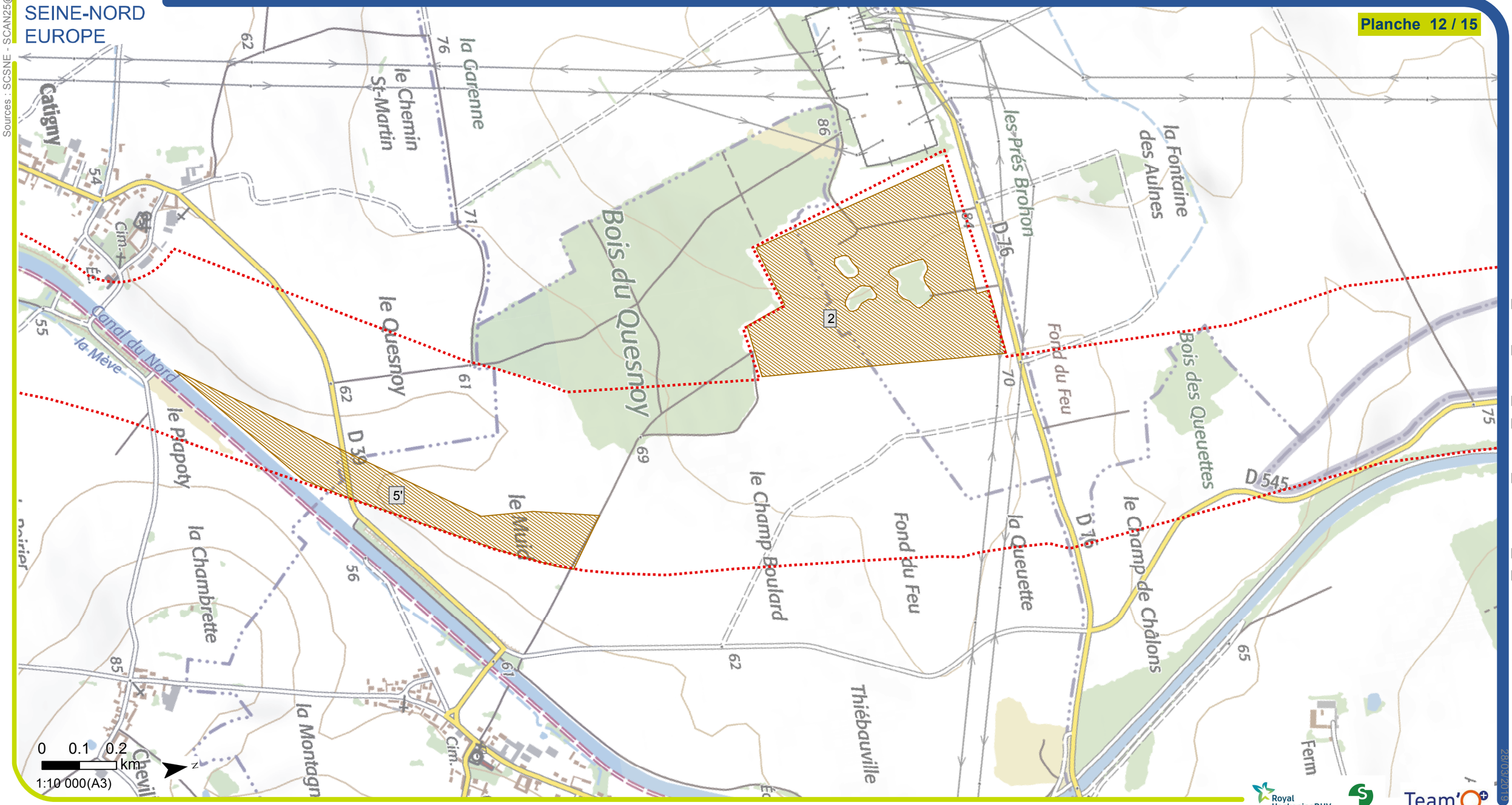

Royal HaskoningDHV Enhancing Society Together

setec

Team'O

Légende

- PK
- Axe du projet
- Rescindement de l'Oise
- Bande DUP

Stockage

- Aménagement lié au projet
- Aménagement lié au projet au nord de Noyon
- Stockage provisoire
- Comblement des cours et plans d'eau complet et partiel
- Annexes hydrauliques
- Site de compensation ecologique
- Site de compensation écologique Hors DUP

EMPRISE DEFINITIVE

- Emprise technique du projet
- Emprise franchissement

EMPRISE PROVISOIRE

- Emprise travaux provisoire (accès, plateforme, installation chantier)

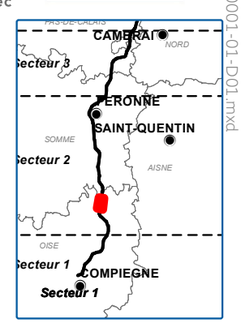

M:\FR\ANT\L\L1\491 0349 VNF CSNE Lot 1 Secteur 1\8-AVP\BDSIG__CSNE\3__CARTES__32__MXD\322__PCDAU\Pieces__A2__finales\TEAM-M008-1-B-DAEU-ENVI-SECT1-D1A2-0001-01-D01.mxd
28/03/2019

SOCIÉTÉ DU CANAL SEINE-NORD EUROPE

Sources : SCSNE - SCAN25@IGN

Plan de synthèse de l'opération

Planche 13 / 15

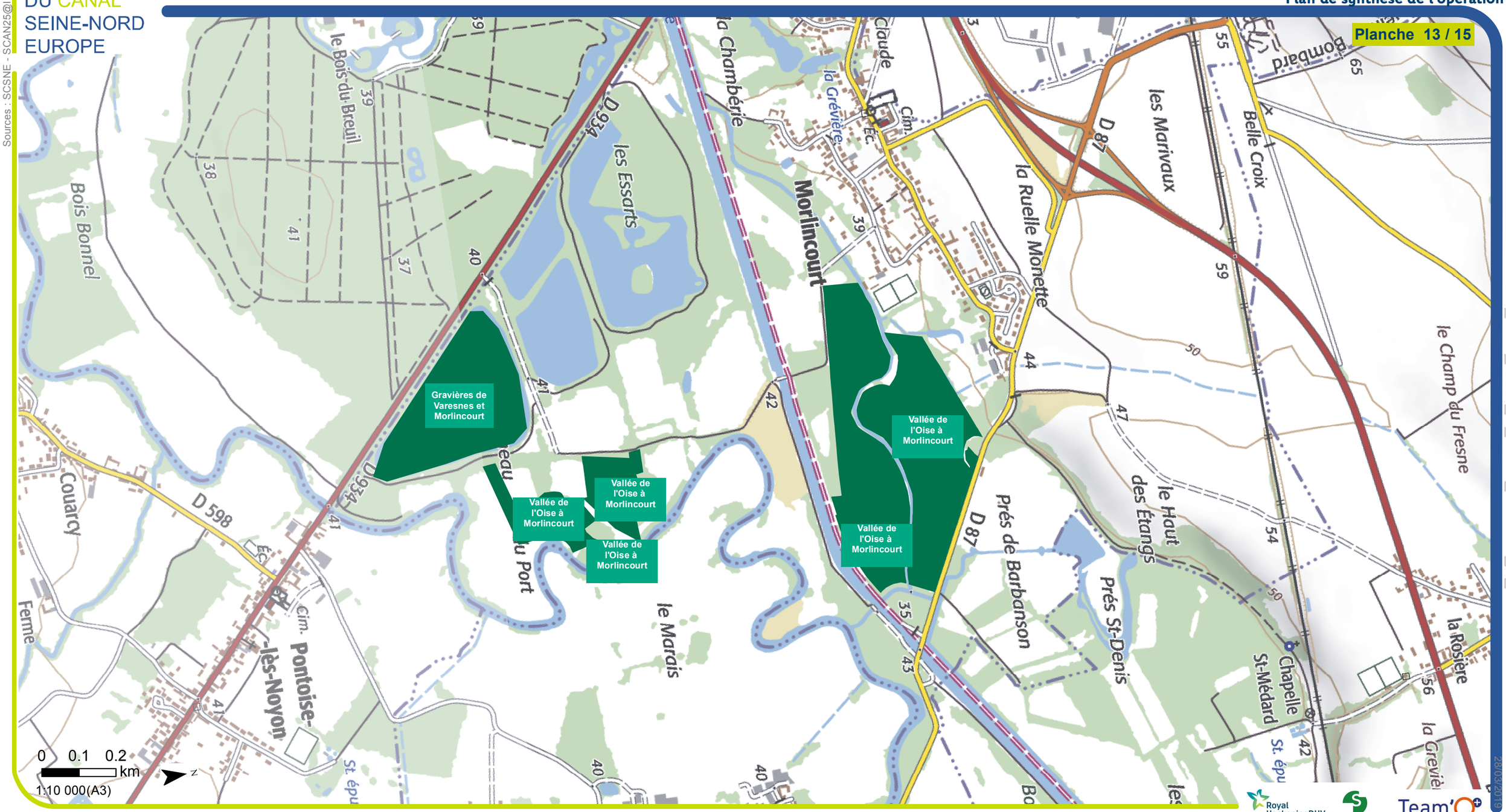

Légende

- PK
- Axe du projet
- Rescindement de l'Oise
- Bande DUP

Stockage

- Aménagement lié au projet
- Aménagement lié au projet au nord de Noyon
- Stockage provisoire
- Comblement des cours et plans d'eau complet et partiel

- Annexes hydrauliques
- Site de compensation ecologique
- Site de compensation écologique Hors DUP

EMPRISE DEFINITIVE

- Emprise technique du projet
- Emprise franchissement

EMPRISE PROVISOIRE

- Emprise travaux provisoire (accès, plateforme, installation chantier)

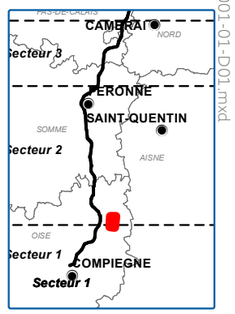

M:\FR\ANT\L1\1491 0349\VNF CSNE lot 1 Secteur 1\8-AVP\BDSIG_CSNE\3_CARTES_32_MXD\322_PCDAU\Pieces_A2_finales\TEAM-M008-1-B-DAEU-ENVI-SECT1-D1A2-0001-01-D01.mxd 28/03/2019

SOCIÉTÉ DU CANAL SEINE-NORD EUROPE

Plan de synthèse de l'opération

Planche 14 / 15

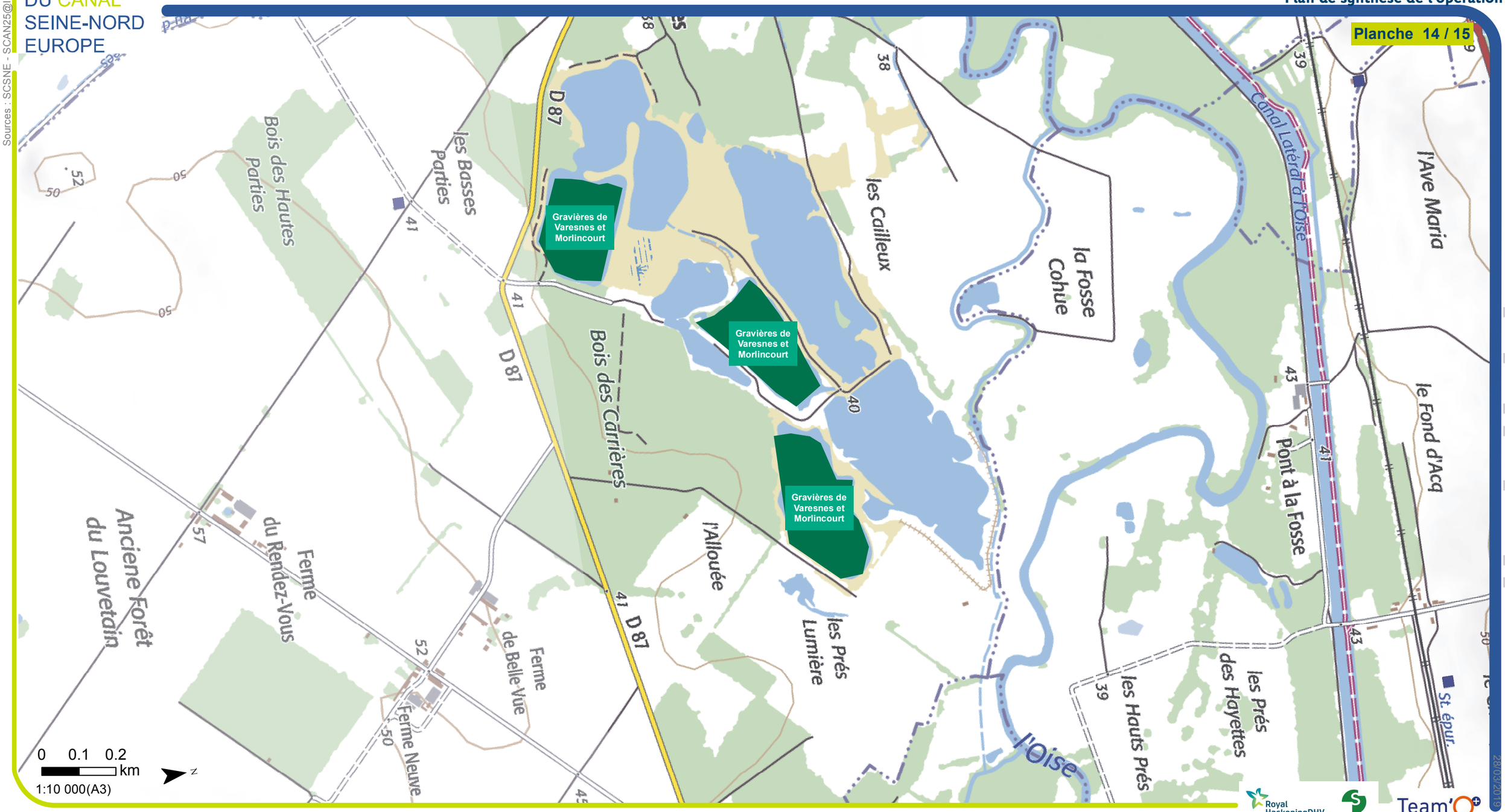

Sources : SCSNE - SCAN25@IGN

M:\FR\ANT\L1\1491 0349\VNF CSNE Lot 1 Secteur 1\8-AVP\BDSIG_CSNE\3_CARTES_32_MXD\322_PCDAU\Pieces_A2_finales\TEAM-M008-1-B-DAEU-ENVI-SECT1-D1A2-0001-01-D01.mxd 28/03/2019

Royal HaskoningDHV — Enhancing Society Together · setec · Team'O

Légende

- PK
- Axe du projet
- Rescindement de l'Oise
- Bande DUP

Stockage

- Aménagement lié au projet
- Aménagement lié au projet au nord de Noyon
- Stockage provisoire
- Comblement des cours et plans d'eau complet et partiel

- Annexes hydrauliques
- Site de compensation ecologique
- Site de compensation écologique Hors DUP

EMPRISE DEFINITIVE

- Emprise technique du projet
- Emprise franchissement

EMPRISE PROVISOIRE

- Emprise travaux provisoire (accès, plateforme, installation chantier)

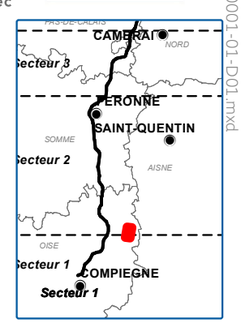

SOCIÉTÉ DU CANAL SEINE-NORD EUROPE

Plan de synthèse de l'opération

Planche 15 / 15

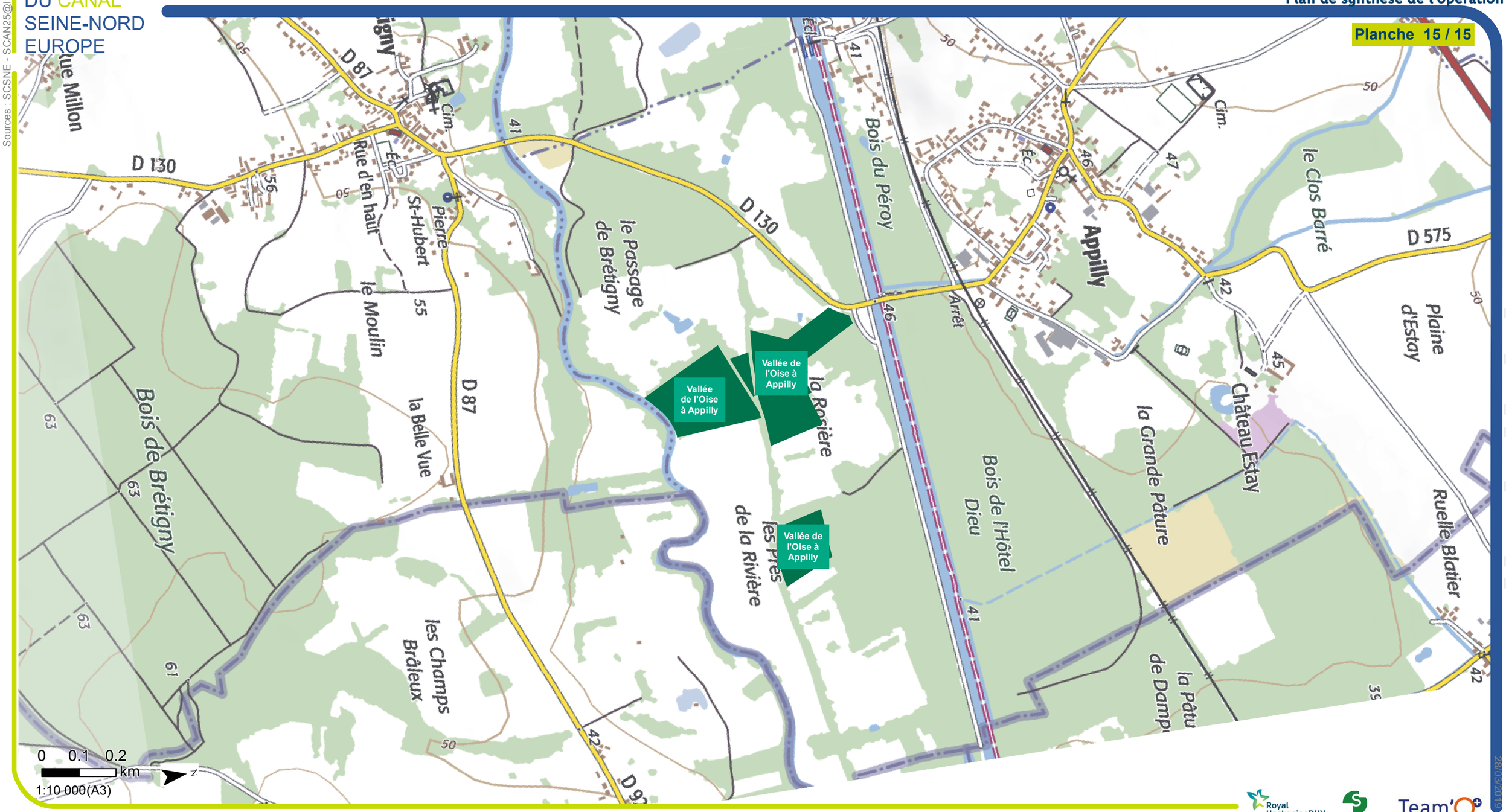

Sources : SCSNE - SCAN25@IGN

M:\FR\ANT\L1\1491 0349\VNF CSNE Lot 1 Secteur 1\8-AVP\BDSIG_CSNE\3_CARTES_32_MXD\322_PCDAU\Pieces_A2_finales\TEAM-M008-1-B-DAEU-ENVI-SECT1-D1A2-0001-01-D01.mxd 28/03/2019

Royal HaskoningDHV — Enhancing Society Together · setec · Team'O

Légende

- PK
- Axe du projet
- Rescindement de l'Oise
- Bande DUP

Stockage

- Aménagement lié au projet
- Aménagement lié au projet au nord de Noyon
- Stockage provisoire
- Comblement des cours et plans d'eau complet et partiel

- Annexes hydrauliques
- Site de compensation ecologique
- Site de compensation écologique Hors DUP

EMPRISE DEFINITIVE

- Emprise technique du projet
- Emprise franchissement

EMPRISE PROVISOIRE

- Emprise travaux provisoire (accès, plateforme, installation chantier)

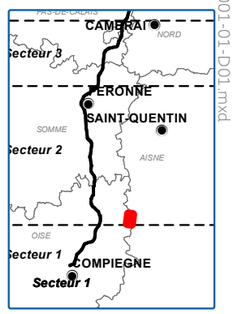

2. Plan de localisation des ouvrages

-	-	-	-	-	-	-
-	-	-	-	-	-	-
-	-	-	-	-	-	-
-	-	-	-	-	-	-
C	10/08/18	PDE	OGT	EKM	Prise en compte de la modification du rescindement de l'Oise au niveau du camping de l' ADP à Montmacq.-	APP
B	13/04/18	PDE	OGT	EKM	Prise en compte des commentaires AMO-COP/MOA selon réponse Team'O+, réf. TEAM-M008-1-B-GETM-GENE-SECT1-FICN-0045-00-A	APP
A	29/09/17	PDE/PBD	OGT/USA	EKM	Première édition	APP
Rev.	Date	Etabli	Vérifié	Approuvé	Modifications	Statut

SOCIÉTÉ DU CANAL SEINE-NORD EUROPE

Royal HaskoningDHV — Enhancing Society Together

setec

CANAL SEINE-NORD EUROPE

SECTEUR 1 - PHASE AVP

Biefs de Venette et de Montmacq
Vues en plan et profils en long du canal et des lignes d'eau

Plan de situation

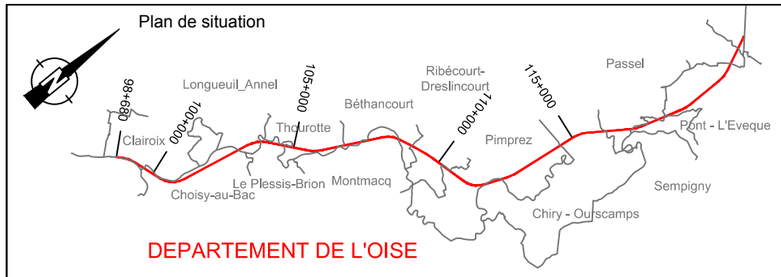

DEPARTEMENT DE L'OISE

Echelle :	1/5000 - 1/500
Format :	A1
PK :	98+680 - 117+400
Nombre de Folios	8

Team'O+

DAVP

SD02.0

TEAM-M008-1-B-GETM-NAVI-SECT1-PLAN-0001-00-C

Emetteur - Marché - Secteur - Phase - Classement - Domaine - Ouvrage - Type Doc - N° - Indice

Sommaire:

N° de folio	Description folio
1	Page de garde
2	Sommaire et légende
3	Vue en plan et profil en long : PK 98+680 - 102+100
4	Vue en plan et profil en long : PK 102+100 - 105+600
5	Vue en plan et profil en long : PK 105+600 - 108+950
6	Vue en plan et profil en long : PK 108+950 - 111+125
7	Vue en plan et profil en long : PK 111+125 - 114+975
8	Vue en plan et profil en long : PK 114+975 - 117+400

Liste des Xrefs utilisées pour la constitution du plan

211-ASS-120-VP-OuvHy-005000-APD-180413.dwg
211-ECL-101-VP-Ecl01-005000-APD-180413.dwg
211-LEG-100-VP-Legen-005000-APD-180413.dwg
211-PRJ-100-PL-AxePL-005000-APD-180413.dwg
211-PRJ-100-VP-AxeVP-005000-APD-180413.dwg
211-PRJ-110-VP-ChemS-005000-APD-180413.dwg
211-PRJ-110-VP-Terra-005000-APD-180413.dwg
211-PRJ-120-VP-ChemS-005000-APD-180413.dwg
211-PRJ-120-VP-Terra-005000-APD-180413.dwg
211-RDT-100-VP-Trace-001000-APD-180413.dwg
211-RSC-100-VP-_Oise-005000-APD-180702.dwg
211-TOPO-100-VP-_Topo-005000-APD-180413.dwg
211-TOPO-110-VP-Maubo-005000-APD-180413.dwg
211-TOPO-120-VP-Ribec-005000-APD-180413.dwg

LEGENDE Vue en plan

- AXE CANAL + REPERE 100m et 500m
- DEBLAIS / REMBLAIS
- CANAL
- BASSIN DE VIREMENT
- QUAIS
- BANDE DUP
- LIMITE D'EMPRISE
- LIMITE DE COMMUNE
- RETABLISSEMENT ROUTIER et OUVRAGE D'ART
- ACCES CHEMIN DE SERVICE ET PUBLIC
- ZONE DE DEPOT
- PLATEFORME MULTIMODALE
- RESEAUX : EAU
- RESEAUX : ELECTRICITE
- RESEAUX : FIBRE OPTIQUE
- RESEAUX : GAZ
- RESEAUX : PETROLE
- RESEAUX : TELECOM
- PROTECTION DES BERGES PAR ENROCHEMENTS SUSPENDUS ET VEGETALISATION, SANS ETANCHEITE
- PROTECTION DES BERGES PAR ENROCHEMENTS JUSQU'AU PIED DE TALUS ET VEGETALISATION, SANS ETANCHEITE
- BERGES LAGUNEES
- BERGES LAGUNEES AVEC ANNEXES HYDRAULIQUES
- FRANCHISSEMENT FAUNE

LIMITES DE DOMANIALITE

- Domaine public fluvial (VFN)
- Domaine privé fluvial (VNF)
- Domaine public routier départemental
- Domaine public routier communal
- Domaine privé de l'Etat
- Domaine public autres collectivités
- Emprise Oise

LEGENDE Profil en long

- NIVEAU CHEMIN DE BERGE
- NIVEAU NORMAL DE NAVIGATION
- NIVEAU PLAFOND CANAL
- NIVEAU LER
- NIVEAU PHEN
- NIVEAU PHEC
- NIVEAU TERRAIN NATUREL
- FOSSÉ BÉTON
- FOSSÉ TERRE
- OUVRAGE HYDRAULIQUE : AQUEDUC
- OUVRAGE HYDRAULIQUE : SIPHON
- OUVRAGE D'ART

CHEMINS DE SERVICE

- CHEMIN ENHERBE
- CHEMIN EN GNT + BICOUCHE
- CHEMIN EN GNT + BB

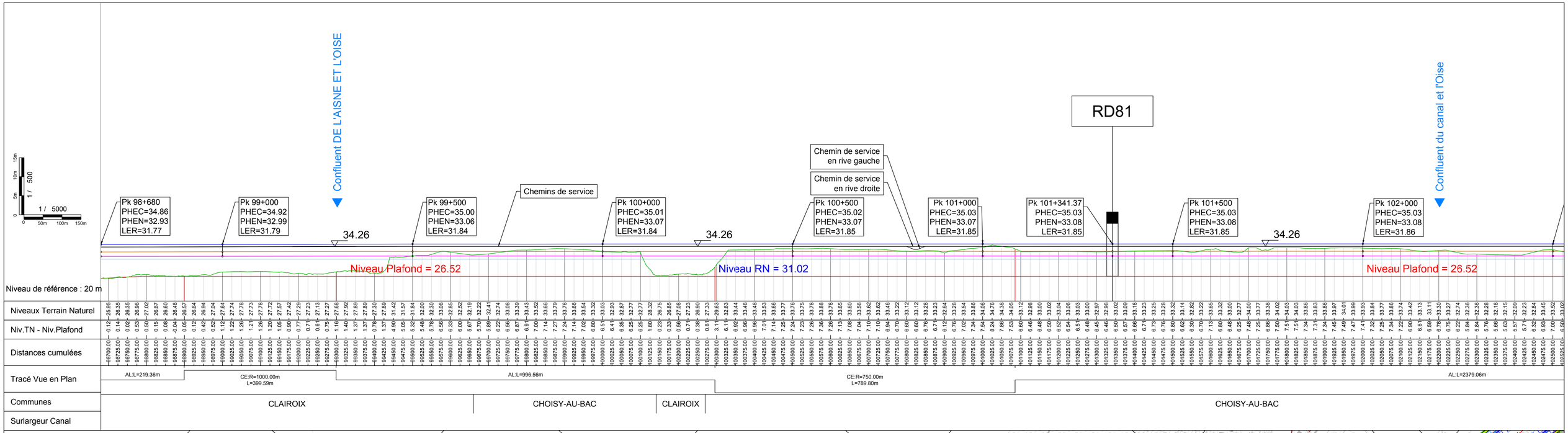

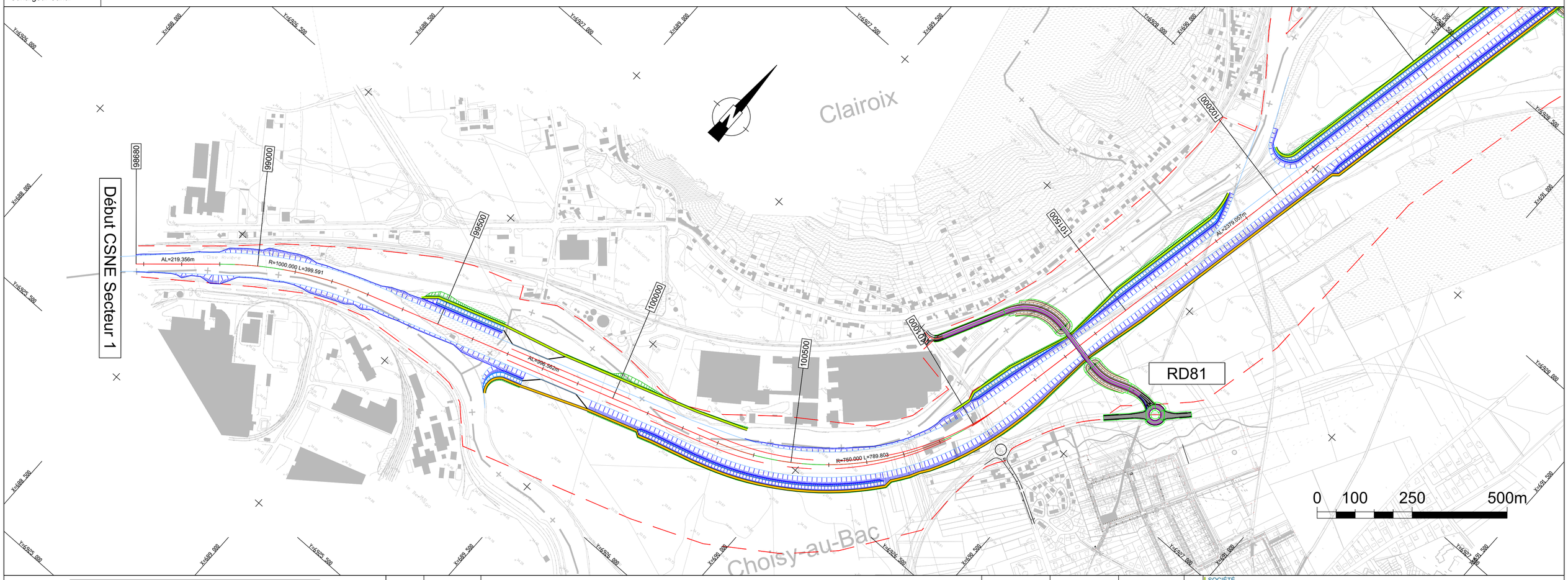

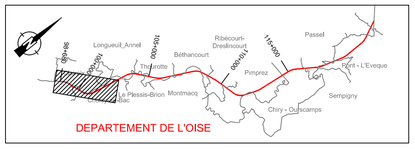

Indice	Date	modification	dessiné	vérifié	approuvé
-	-	-	-	-	-
C	10/08/18	Prise en compte de la modification du rescindement de l'Oise au niveau du camping d'ADP de Montmacq	PDE	OGT	EKM
B	13/04/18	Prise en compte des commentaires AMO-COP/MOA selon réponse Team'O+, réf. TEAM-M008-1-B-GETM-GENE-SECT1-FICN-0045-00-A	PDE	OGT	EKM
A	29/09/17	Première diffusion	PDE/PBD	OGT/USA	EKM

SOCIÉTÉ DU CANAL SEINE-NORD EUROPE

Canal Seine Nord Europe - Secteur 1 - Phase AVP

Ce document ne peut être reproduit ou communiqué sans son autorisation expresse et préalable

Echelle	Format	Folio
1/5000-1/500	A1	3/8

Vue en plan et profil en long : PK 98+680 - 102+100

Team'O+

TEAM-M008-1-B-GETM-NAVI-SECT1-PLAN-0001-00-C

Indice C

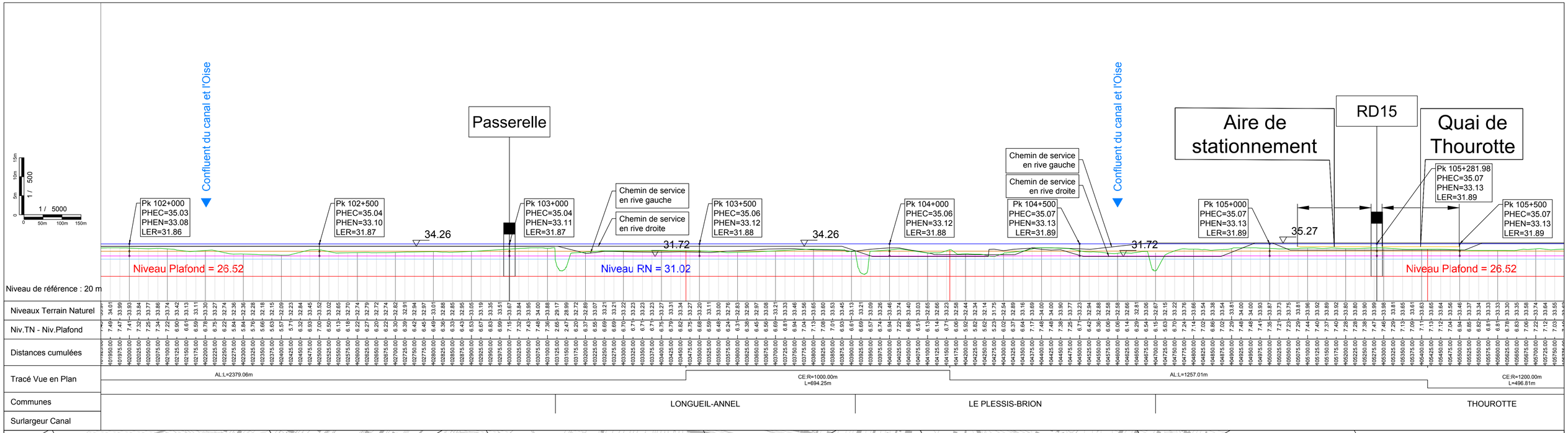

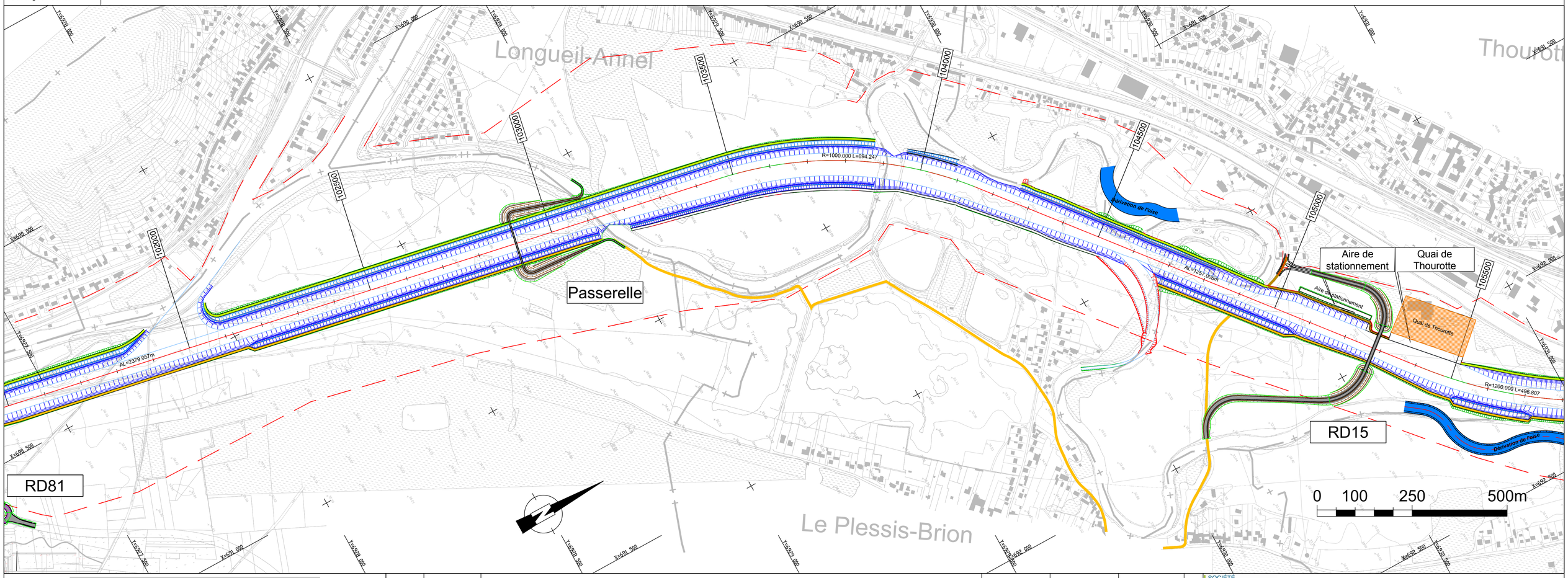

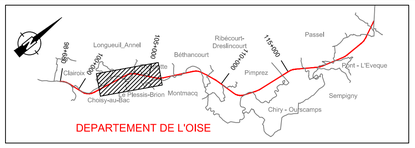

Indice	Date	modification	dessiné	vérifié	approuvé
-	-	-	-	-	-
C	10/08/18	Prise en compte de la modification du rescindement de l'Oise au niveau du camping d'ADP de Montmacq	PDE	OGT	EKM
B	13/04/18	Prise en compte des commentaires AMO-COP/MOA selon réponse Team'O+, réf. TEAM-M008-1-B-GETM-GENE-SECT1-FICN-0045-00-A	PDE	OGT	EKM
A	29/09/17	Première diffusion	PDE/PBD	OGT/USA	EKM

SOCIÉTÉ DU CANAL SEINE-NORD EUROPE

Royal HaskoningDHV — setec

Ce document ne peut être reproduit ou communiqué sans son autorisation expresse et préalable

Canal Seine Nord Europe - Secteur 1 - Phase AVP

Echelle	Format	Folio
1/5000-1/500	A1	4/8

Vue en plan et profil en long : PK 102+100 - 105+600

Team'O+

TEAM-M008-1-B-GETM-NAVI-SECT1-PLAN-0001-00-C

Indice C

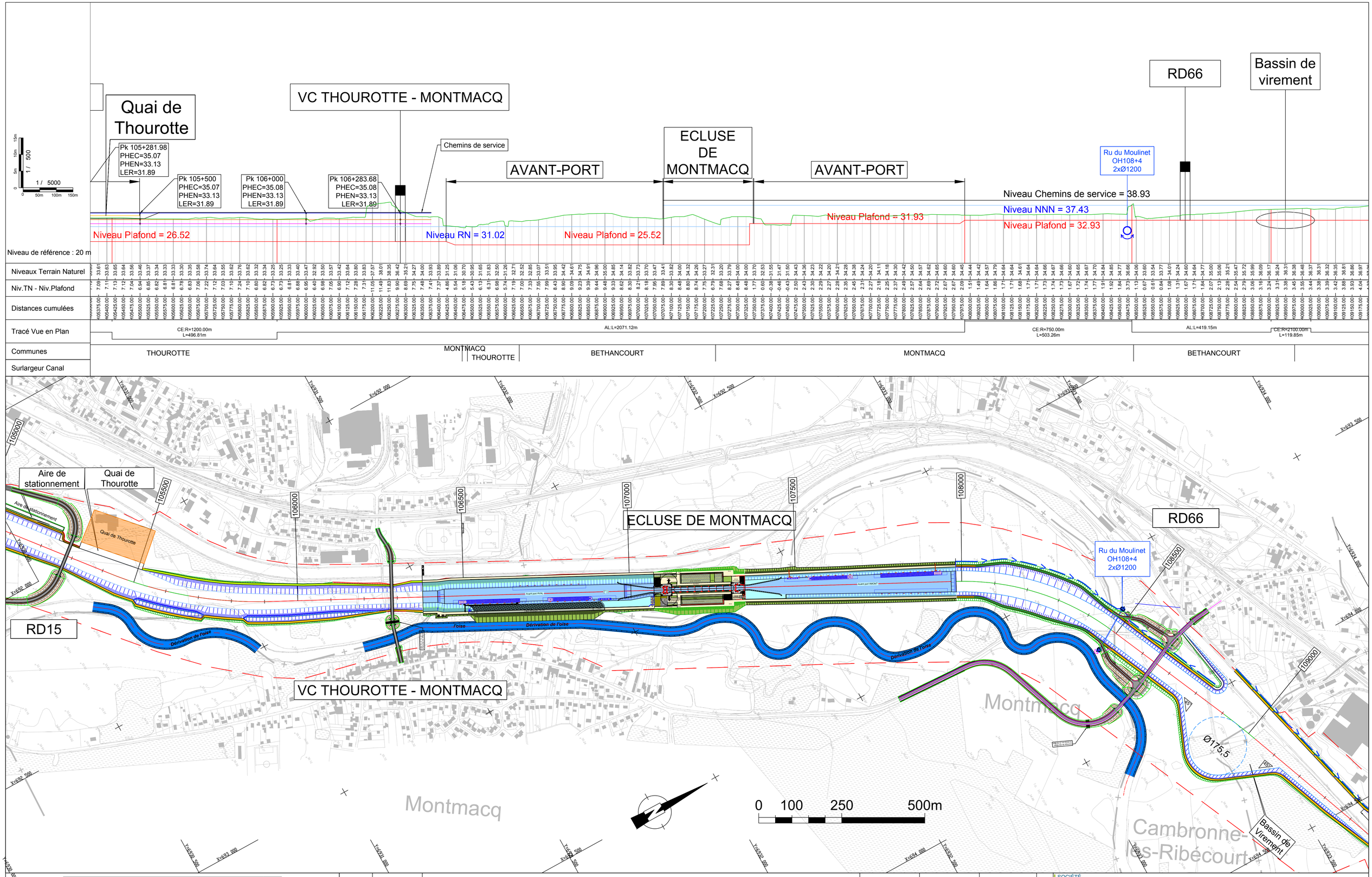

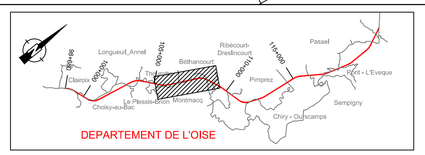

Indice	Date	modification	dessiné	vérifié	approuvé
-	-	-	-	-	-
C	10/08/18	Prise en compte de la modification du rescindement de l'Oise au niveau du camping d'ADP de Montmacq	PDE	OGT	EKM
B	13/04/18	Prise en compte des commentaires AMO-COP/MOA selon réponse Team'O+, réf. TEAM-M008-1-B-GETM-GENE-SECT1-FICN-0045-00-A	PDE	OGT	EKM
A	29/09/17	Première diffusion	PDE/PBD	OGT/USA	EKM

SOCIÉTÉ DU CANAL SEINE-NORD EUROPE

Canal Seine Nord Europe - Secteur 1 - Phase AVP

Ce document ne peut être reproduit ou communiqué sans son autorisation expresse et préalable

Echelle	Format	Folio
1/5000-1/500	A1	5/8

Vue en plan et profil en long : PK 105+600 - 108+950

Team'O+ TEAM-M008-1-B-GETM-NAVI-SECT1-PLAN-0001-00-C

Indice C

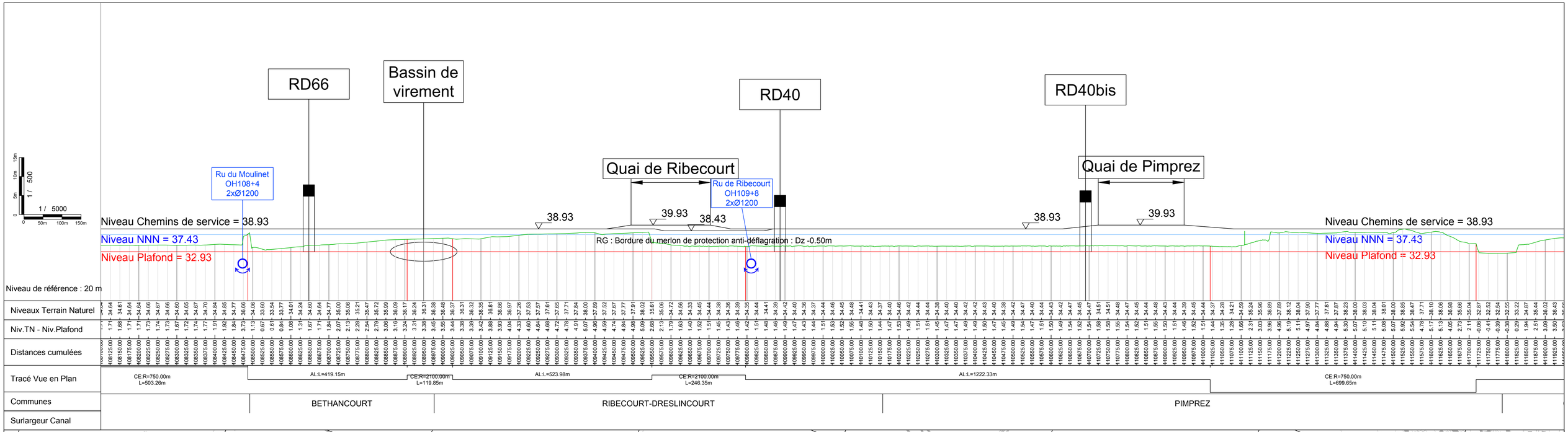

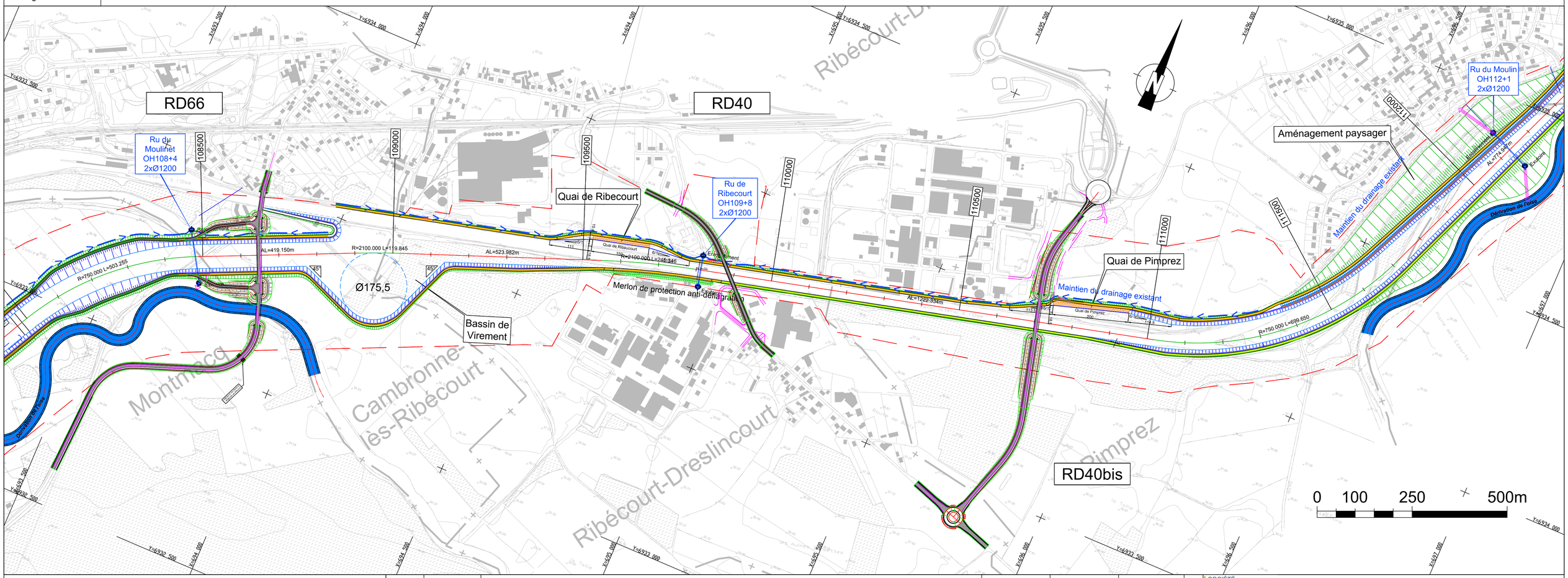

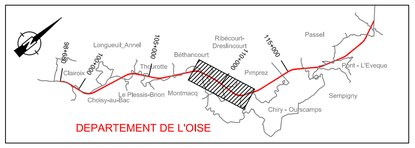

Indice	Date	modification	dessiné	vérifié	approuvé
-	-	-	-	-	-
C	10/08/18	Prise en compte de la modification du rescindement de l'Oise au niveau du camping d'ADP de Montmacq	PDE	OGT	EKM
B	13/04/18	Prise en compte des commentaires AMO-COP/MOA selon réponse Team'O+, réf. TEAM-M008-1-B-GETM-GENE-SECT1-FICN-0045-00-A	PDE	OGT	EKM
A	29/09/17	Première diffusion	PDE/PBD	OGT/USA	EKM

SOCIÉTÉ DU CANAL SEINE-NORD EUROPE

Canal Seine Nord Europe - Secteur 1 - Phase AVP

Ce document ne peut être reproduit ou communiqué sans son autorisation expresse et préalable

Echelle	Format	Folio
1/5000-1/500	A1	6/8

Vue en plan et profil en long : PK 108+950 - 111+125

Team'O+

TEAM-M008-1-B-GETM-NAVI-SECT1-PLAN-0001-00-C

Indice C

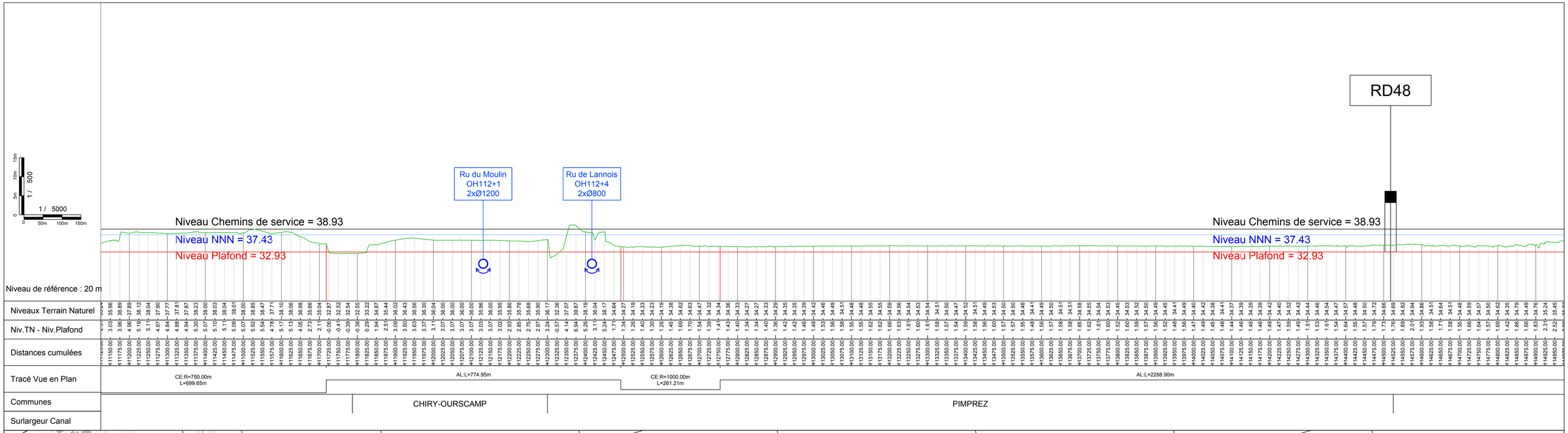

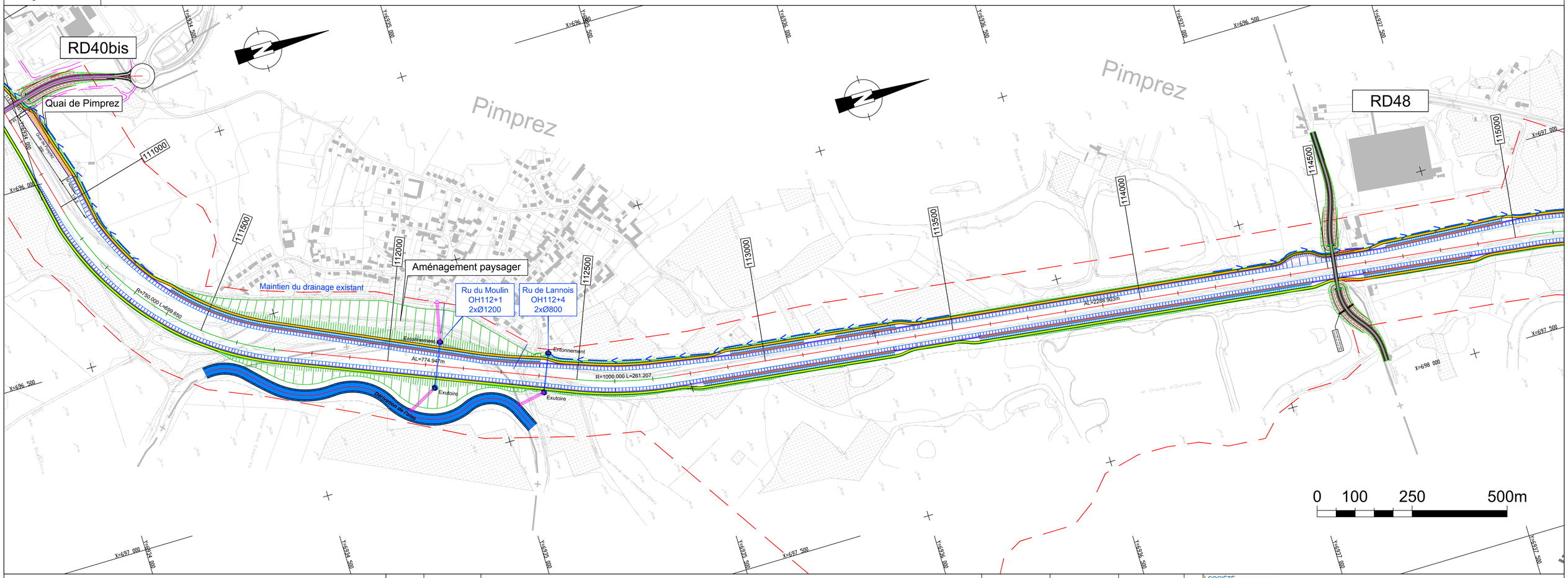

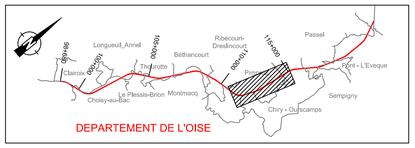

Indice	Date	modification	dessiné	vérifié	approuvé
-	-	-	-	-	-
C	10/08/18	Prise en compte de la modification du rescindement de l'Oise au niveau du camping d'ADP de Montmacq	PDE	OGT	EKM
B	13/04/18	Prise en compte des commentaires AMO-COP/MOA selon réponse Team'O+, réf. TEAM-M008-1-B-GETM-GENE-SECT1-FICN-0045-00-A	PDE	OGT	EKM
A	29/09/17	Première diffusion	PDE/PBD	OGT/USA	EKM

SOCIÉTÉ DU CANAL SEINE-NORD EUROPE

Canal Seine Nord Europe - Secteur 1 - Phase AVP

Ce document ne peut être reproduit ou communiqué sans son autorisation expresse et préalable

Echelle	Format	Folio
1/5000-1/500	A1	7/8

Vue en plan et profil en long : PK 111+125 - 114+975

Team'O+

TEAM-M008-1-B-GETM-NAVI-SECT1-PLAN-0001-00-C

Indice C

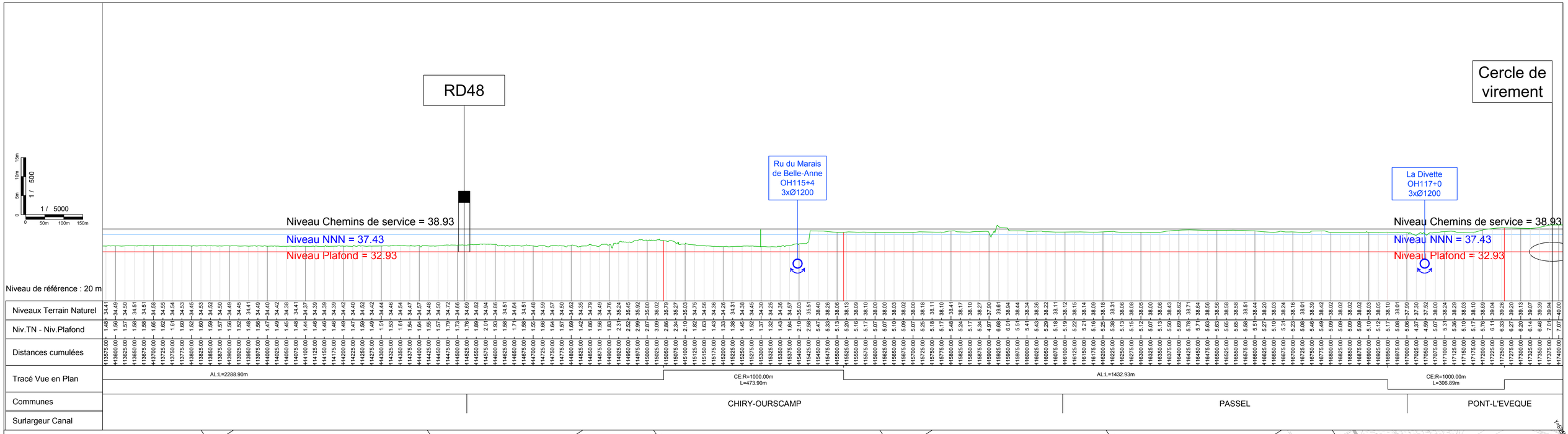

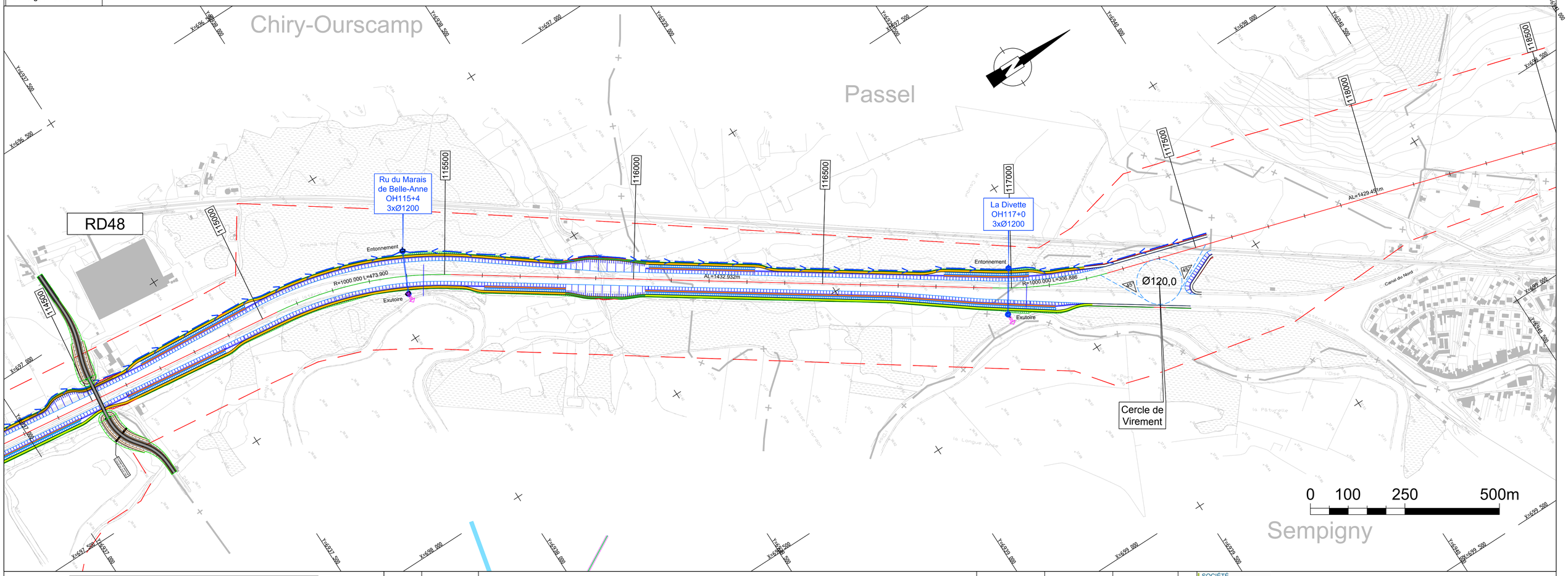

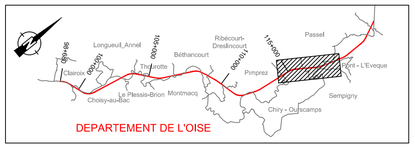

Indice	Date	modification	dessiné	vérifié	approuvé
-	-	-	-	-	-
C	10/08/18	Prise en compte de la modification du rescindement de l'Oise au niveau du camping d'ADP de Montmacq	PDE	OGT	EKM
B	13/04/18	Prise en compte des commentaires AMO-COP/MOA selon réponse Team'O+, réf. TEAM-M008-1-B-GETM-GENE-SECT1-FICN-0045-00-A	PDE	OGT	EKM
A	29/09/17	Première diffusion	PDE/PBD	OGT/USA	EKM

SOCIÉTÉ DU CANAL SEINE-NORD EUROPE

Canal Seine Nord Europe - Secteur 1 - Phase AVP

Ce document ne peut être reproduit ou communiqué sans son autorisation expresse et préalable

Echelle	Format	Folio
1/5000-1/500	A1	8/8

Vue en plan et profil en long : PK 114+975 - 117+400

Team'O+ TEAM-M008-1-B-GETM-NAVI-SECT1-PLAN-0001-00-C Indice C

3. Vue en plan des aménagements de l'Oise

SOCIÉTÉ
DU CANAL
SEINE-NORD
EUROPE

TEAM-M008-1-B-DAEU-ENVI-SECT1-CRTA-0001-00-A

Habitats projetés sur les sites de compensation écologique liés au projet du secteur 1 : Boucle de Pimprez

Sources : IGN BDORTHO 50cm (2010), BIOTOPE (2018), SCSNE (2018)

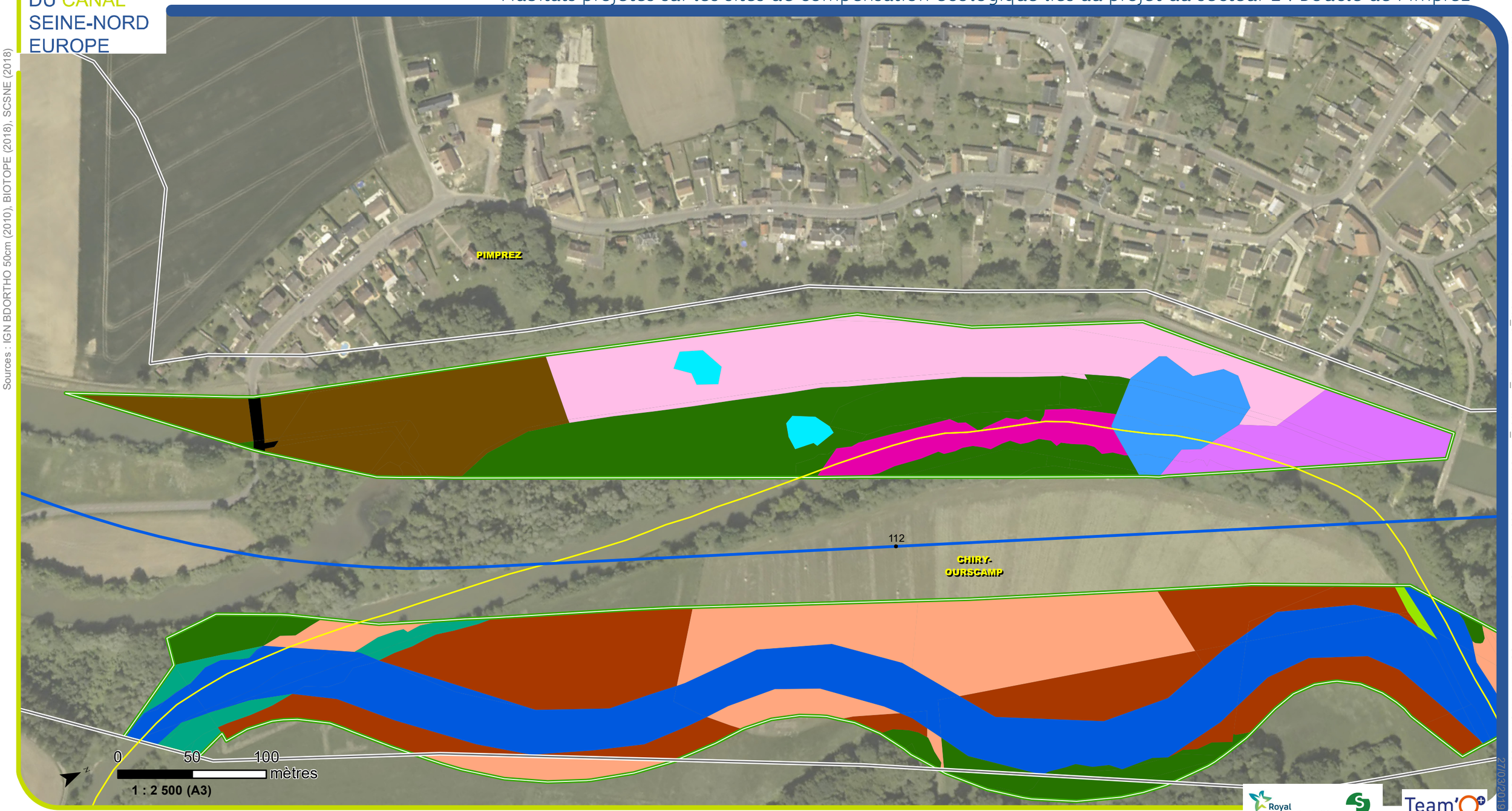

D:\OneDrive - BIOTOPE\PROJETS\PARIS-VNF-CSNE\DAEU\3_CARTES\32_MXD\334_DAEU\TEAM-M008-1-B-DAEU-ENVI-SITES-COMPENSATION-PROJ-S1-OCSOL-PROJETEE-ATLAS-CART-P.mxd 27/03/2019

Royal HaskoningDHV
Enhancing Society Together
setec
Team'O

Légende

- Limite communale
- Bande DUP - Secteur 1
- Axe du projet
- Point kilométrique (Canal Seine-Nord Europe)
- Limites de site de compensation
- Route ou chemin
- Boisement alluvial
- Ripisylve
- Haie
- Mosaïque de Prairie inondable/Cariçaie/Roselière
- Mosaique de milieux ouverts humides
- Mosaique de milieux ouverts humides avec haie
- Mégaphorbiaie
- Cariçaie
- Roselière
- Mare
- Plan d'eau
- Eau libre

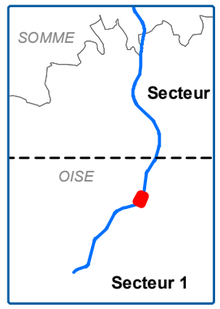

SOCIÉTÉ
DU CANAL
SEINE-NORD
EUROPE

TEAM-M008-1-B-DAEU-ENVI-SECT1-CRTA-0001-00-A

Habitats projetés sur les sites de compensation écologique liés au projet du secteur 1 : Boucle de Sainte Croix

Sources : IGN BDORTHO 50cm (2010), BIOTOPE (2018), SCSNE (2018)

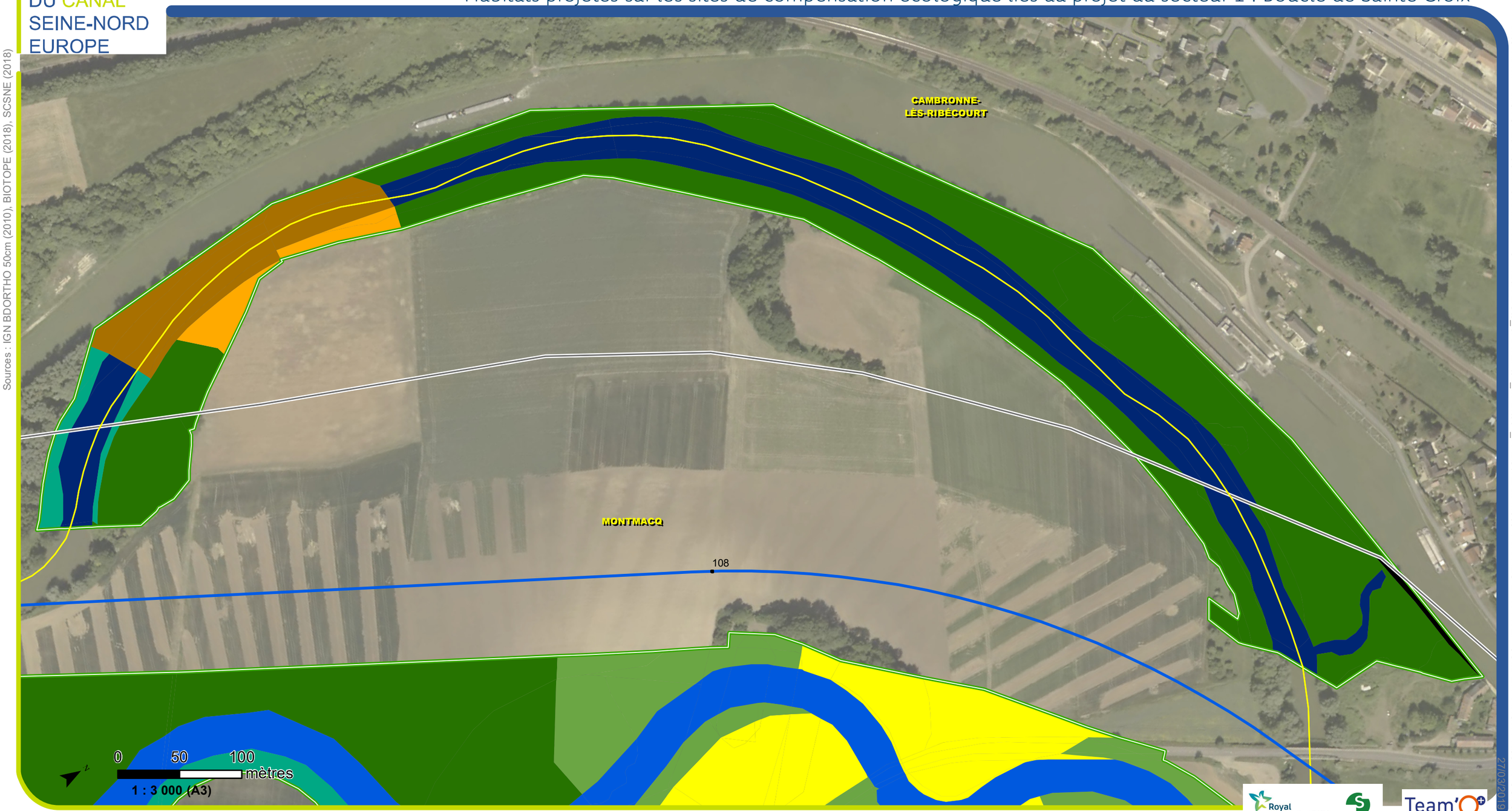

D:\OneDrive - BIOTOPE\PROJETS\PARIS-VNF-CSNE\DAEU\3_CARTES\32_MXD\334_DAEU\TEAM-M008-1-B-DAEU-ENVI-SITES-COMPENSATION-PROJ-S1-OCSOL-PROJETEE-ATLAS-CARTP.mxd 27/03/2019

Royal HaskoningDHV
Enhancing Society Together

setec

Team'O

Légende

- Limite communale
- Bande DUP - Secteur 1
- Axe du projet
- Point kilométrique (Canal Seine-Nord Europe)
- Limites de site de compensation
- Route ou chemin
- Boisement alluvial
- Ripisylve
- Fourrés denses
- Prairie humide
- Prairie inondable
- Mosaique de milieux ouverts secs
- Eau libre

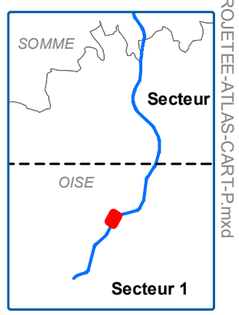

SOCIÉTÉ
DU CANAL
SEINE-NORD
EUROPE

TEAM-M008-1-B-DAEU-ENVI-SECT1-CRTA-0001-00-A

Habitats projetés sur les sites de compensation écologique liés au projet du secteur 1 : Boucle des Ageux

Sources : IGN BDORTHO 50cm (2010), BIOTOPE (2018), SCSNE (2018)

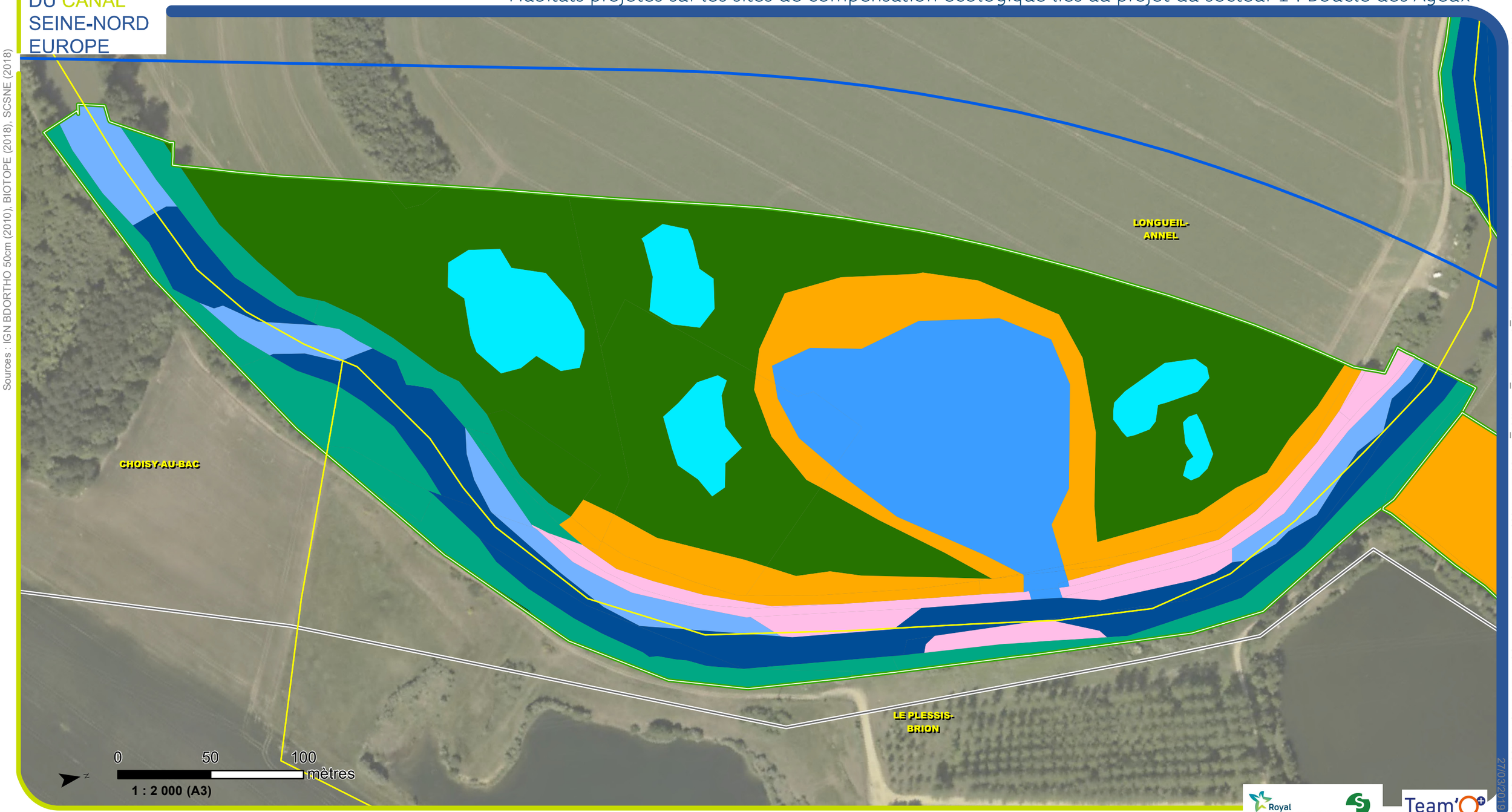

D:\OneDrive - BIOTOPE\PROJETS\PARIS-VNF-CSNE\DAEU\3_CARTES\32_MXD\334_DAEU\TEAM-M008-1-B-DAEU-ENVI-SITES-COMPENSATION-PROJ-S1-OCSOL-PROJETEE-ATLAS-CARTP.mxd

27/03/2019

Royal HaskoningDHV
Enhancing Society Together

setec

Team'O

Légende

- Limite communale
- Bande DUP - Secteur 1
- Axe du projet
- Point kilométrique (Canal Seine-Nord Europe)
- Limites de site de compensation
- Route ou chemin
- Boisement alluvial
- Ripisylve
- Prairie humide
- Magnocariçaie
- Roselière
- Mare
- Plan d'eau
- Zone peu profonde
- Zone profonde

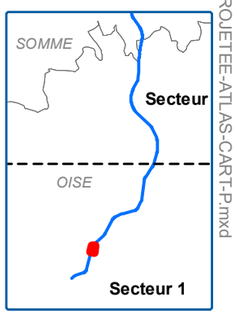

SOCIÉTÉ
DU CANAL
SEINE-NORD
EUROPE

TEAM-M008-1-B-DAEU-ENVI-SECT1-CRTA-0001-00-A

Habitats projetés sur les sites de compensation écologique liés au projet du secteur 1 : Boucles du Muid

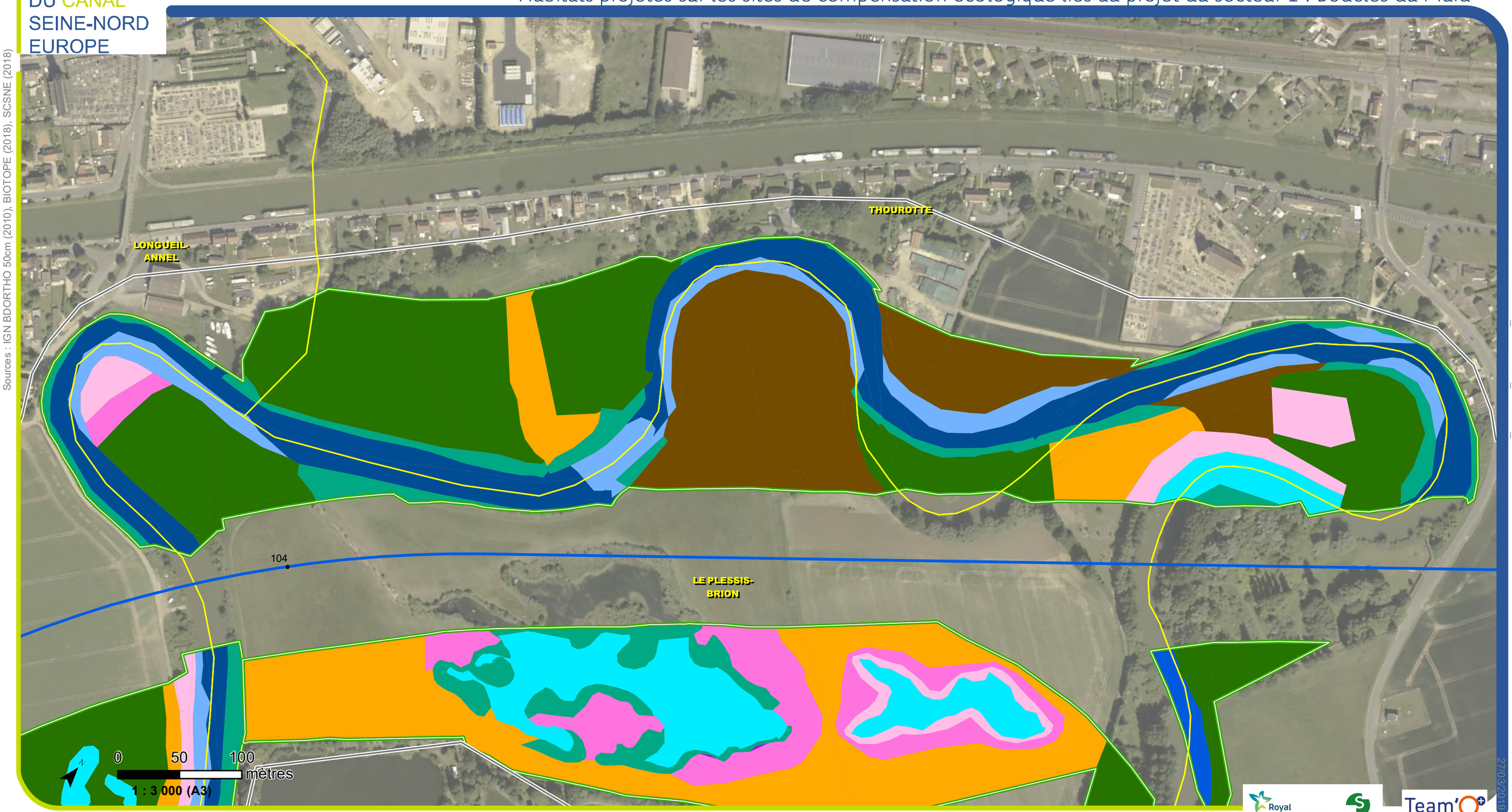

Sources : IGN BDORTHO 50cm (2010), BIOTOPE (2018), SCSNE (2018)

D:\OneDrive - BIOTOPE\PROJETS\PARIS-VNF-CSNE\DAEU\3_CARTES\32_MXD\334_DAEU\TEAM-M008-1-B-DAEU-ENVI-SITES-COMPENSATION-PROJ-S1-OCSOL-PROJETEE-ATLAS-CARTP.mxd 27/03/2019

Royal HaskoningDHV Enhancing Society Together
setec
Team'O

Légende

- Limite communale
- Bande DUP - Secteur 1
- Axe du projet
- Point kilométrique (Canal Seine-Nord Europe)
- Limites de site de compensation
- Route ou chemin
- Boisement alluvial
- Ripisylve
- Prairie humide
- Mosaïque de Prairie inondable/Cariçaie/Roselière
- Cariçaies - Mégaphorbiaies
- Magnocariçaie
- Roselière
- Mare
- Plan d'eau
- Eau libre
- Zone peu profonde
- Zone profonde

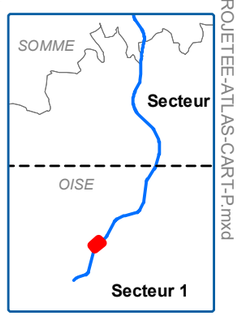

SOCIÉTÉ
DU CANAL
SEINE-NORD
EUROPE

TEAM-M008-1-B-DAEU-ENVI-SECT1-CRTA-0001-00-A

Habitats projetés sur les sites de compensation écologique liés au projet du secteur 1 : Chiry-Ourscamp

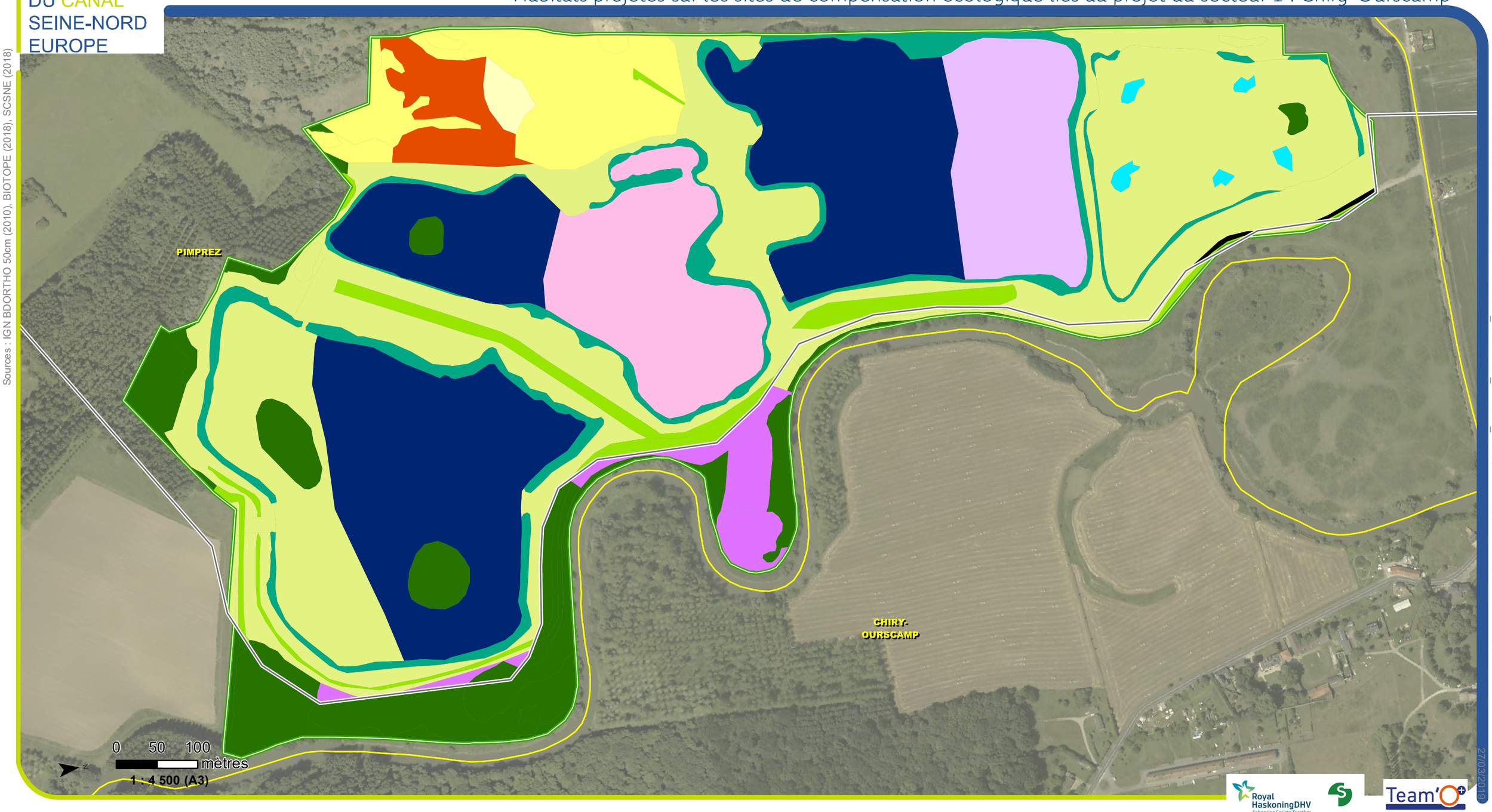

Sources : IGN BDORTHO 50cm (2010), BIOTOPE (2018), SCSNE (2018)

D:\OneDrive - BIOTOPE\PROJETS\PARIS-VNF-CSNE\DAEU\3_CARTES\32_MXD\334_DAEU\TEAM-M008-1-B-DAEU-ENVI-SITES-COMPENSATION-PROJ-S1-OCSOL-PROJETEE-ATLAS-CART-P.mxd 27/03/2019

Royal HaskoningDHV
Enhancing Society Together
setec
Team'O

Légende

- Limite communale
- Bande DUP - Secteur 1
- Axe du projet
- Point kilométrique (Canal Seine-Nord Europe)
- Limites de site de compensation
- Route ou chemin
- Boisement alluvial
- Ripisylve
- Haie
- Prairie mesohygrophile
- Mosaique de milieux ouverts humides avec bosquets arbustifs
- Mosaique de milieux ouverts secs avec bosquets arbustifs
- Mosaique de milieux ouverts secs avec haie
- Végétation exondée
- Mégaphorbiaie
- Roselière
- Mare

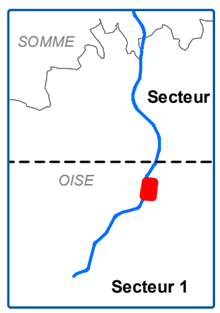

SOCIÉTÉ DU CANAL SEINE-NORD EUROPE

TEAM-M008-1-B-DAEU-ENVI-SECT1-CRTA-0001-00-A

Habitats projetés sur les sites de compensation écologique liés au projet du secteur 1 : Embouchure de l'Aronde

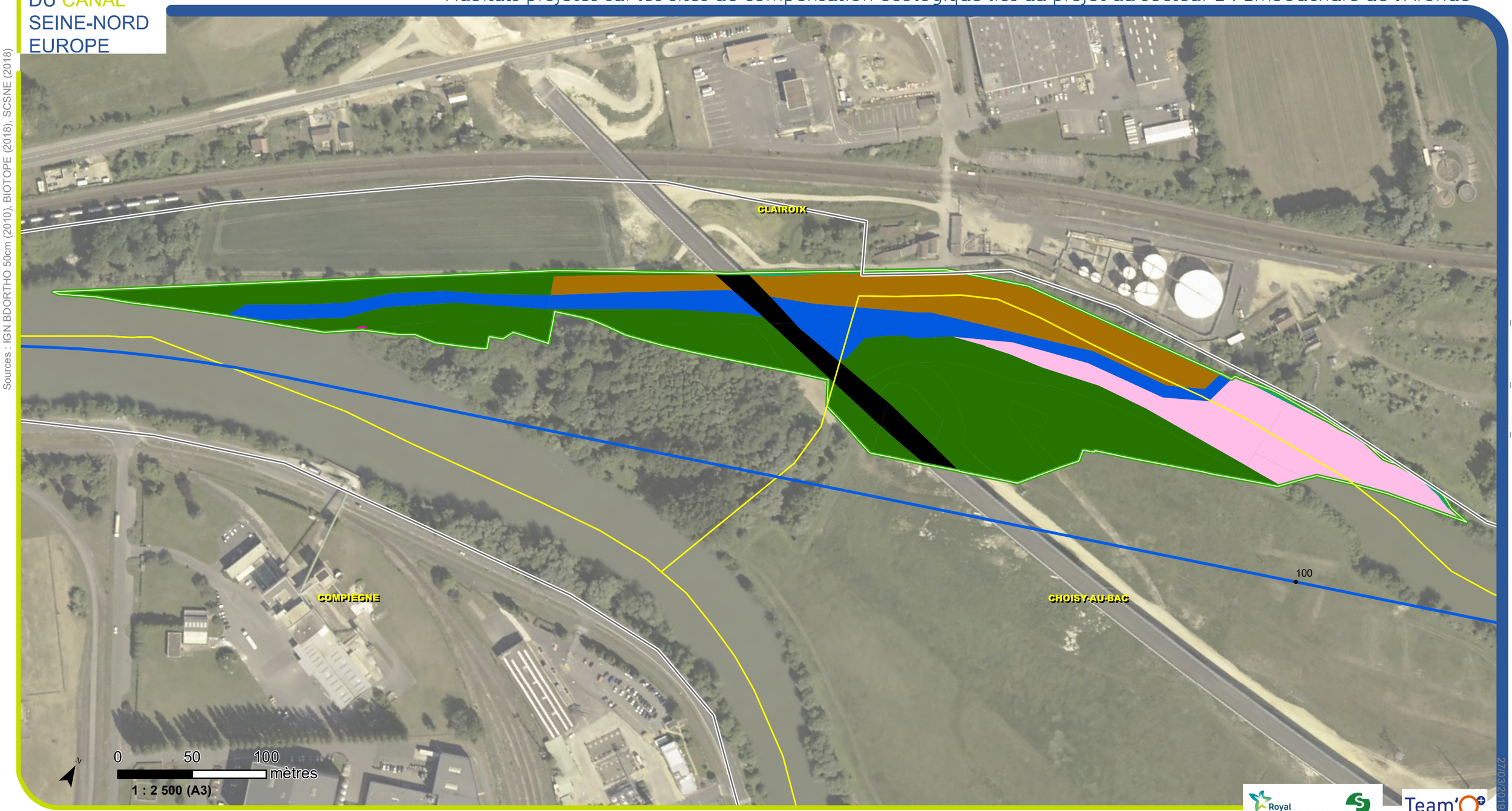

Sources : IGN BDORTHO 50cm (2010), BIOTOPE (2018), SCSNE (2018)

D:\OneDrive - BIOTOPE\PROJETS\PARIS-VNF-CSNE\DAEU\3_CARTES\32_MXD\334_DAEU\TEAM-M008-1-B-DAEU-ENVI-SITES-COMPENSATION-PROJ-S1-OCSOL-PROJETEE-ATLAS-CARTP.mxd

27/03/2019

Légende

- Limite communale
- Bande DUP - Secteur 1
- Axe du projet
- Point kilométrique (Canal Seine-Nord Europe)
- Limites de site de compensation
- Route ou chemin
- Boisement alluvial
- Ripisylve
- Prairie inondable
- Cariçaie
- Roselière
- Eau libre

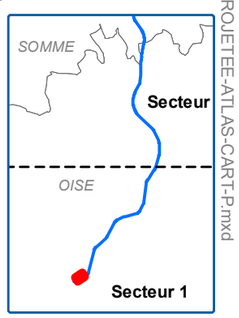

SOCIÉTÉ DU CANAL SEINE-NORD EUROPE

TEAM-M008-1-B-DAEU-ENVI-SECT1-CRTA-0001-00-A

Habitats projetés sur les sites de compensation écologique liés au projet du secteur 1 : Etang du Plessis-Brion

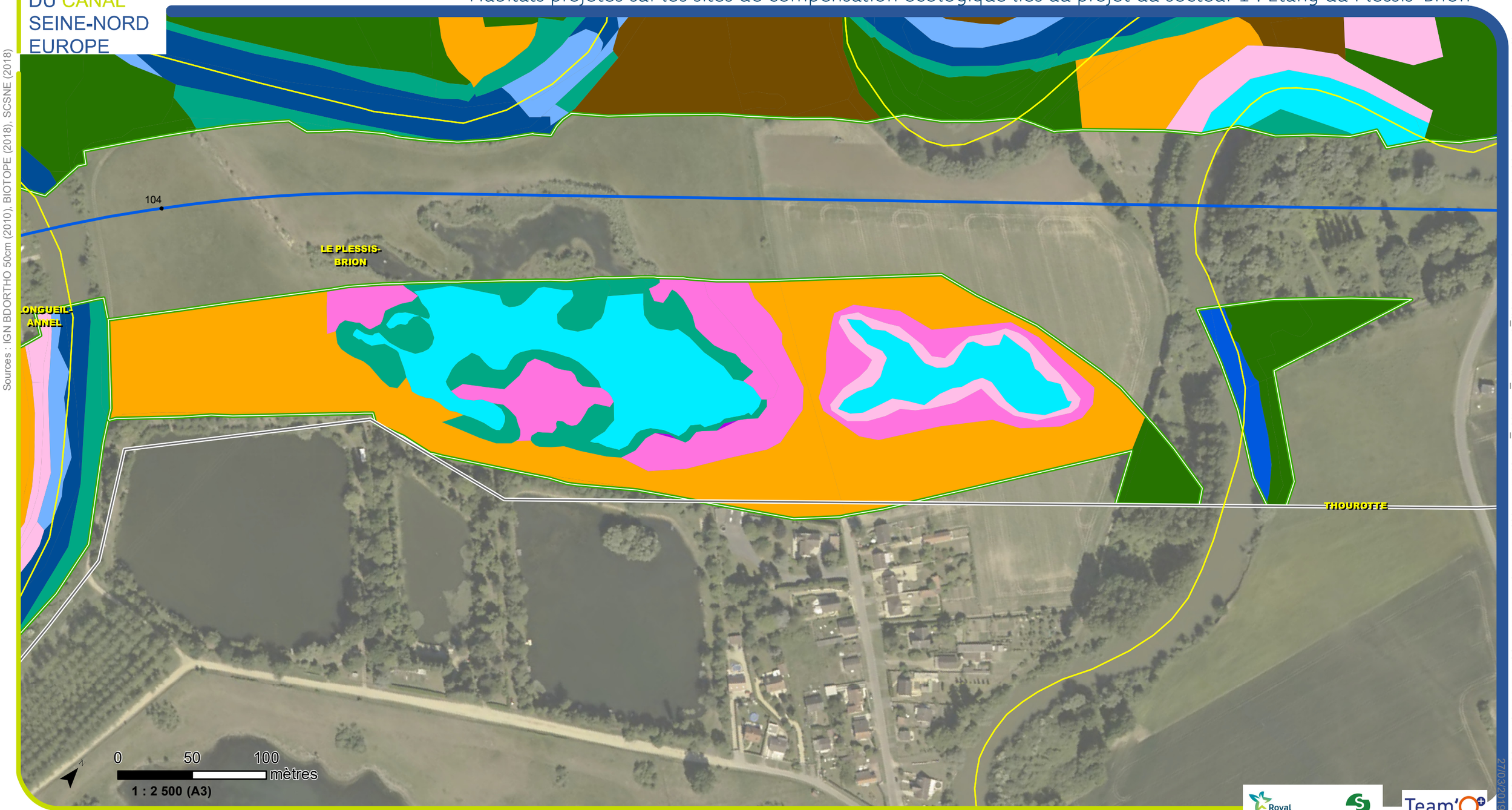

Sources : IGN BDORTHO 50cm (2010), BIOTOPE (2018), SCSNE (2018)

D:\OneDrive - BIOTOPE\PROJETS\PARIS-VNF-CSNE\DAEU\3_CARTES\32_MXD\334_DAEU\TEAM-M008-1-B-DAEU-ENVI-SITES-COMPENSATION-PROJ-S1-OCSOL-PROJETEE-ATLAS-CART-P.mxd 27/03/2019

Royal HaskoningDHV — Enhancing Society Together

setec

Team'O

Légende

- Limite communale
- Bande DUP - Secteur 1
- Axe du projet
- Point kilométrique (Canal Seine-Nord Europe)
- Limites de site de compensation
- Boisement alluvial
- Ripisylve
- Prairie humide
- Mosaïque de Prairie inondable/Cariçaie/Roselière
- Cariçaies - Mégaphorbiaies
- Magnocariçaie
- Roselière
- Mare
- Eau libre
- Zone peu profonde
- Zone profonde

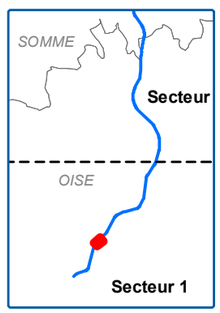

SOCIÉTÉ
DU CANAL
SEINE-NORD
EUROPE

TEAM-M008-1-B-DAEU-ENVI-SECT1-CRTA-0001-00-A

Habitats projetés sur les sites de compensation écologique liés au projet du secteur 1 : Mont Ganelon

Sources : IGN BDORTHO 50cm (2010), BIOTOPE (2018), SCSNE (2018)

D:\OneDrive - BIOTOPE\PROJETS\PARIS-VNF-CSNE\DAEU\3_CARTES\32_MXD\334_DAEU\TEAM-M008-1-B-DAEU-ENVI-SITES-COMPENSATION-PROJ-S1-OCSOL-PROJETEE-ATLAS-CART-P.mxd

27/03/2019

Royal HaskoningDHV
Enhancing Society Together

setec

Team'O

Légende

- Limite communale
- Bande DUP - Secteur 1
- Axe du projet
- Point kilométrique (Canal Seine-Nord Europe)
- Limites de site de compensation
- Boisement alluvial
- Ripisylve
- Prairie inondable
- Végétation exondée
- Magnocariçaie
- Roselière
- Mare
- Plan d'eau

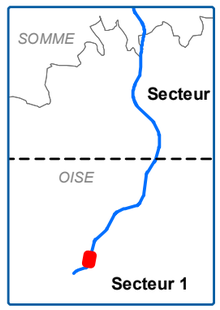

SOCIÉTÉ
DU CANAL
SEINE-NORD
EUROPE

TEAM-M008-1-B-DAEU-ENVI-SECT1-CRTA-0001-00-A

Habitats projetés sur les sites de compensation écologique liés au projet du secteur 1 : Pont du Brûlé

Sources : IGN BDORTHO 50cm (2010), BIOTOPE (2018), SCSNE (2018)

D:\OneDrive - BIOTOPE\PROJETS\PARIS-VNF-CSNE\DAEU\3_CARTES\32_MXD\334_DAEU\TEAM-M008-1-B-DAEU-ENVI-SITES-COMPENSATION-PROJ-S1-OCSOL-PROJETEE-ATLAS-CART-P.mxd 27/03/2019

Légende

- Limite communale
- Bande DUP - Secteur 1
- Axe du projet
- Point kilométrique (Canal Seine-Nord Europe)
- Limites de site de compensation
- Remblais boisés
- Prairie mésophile

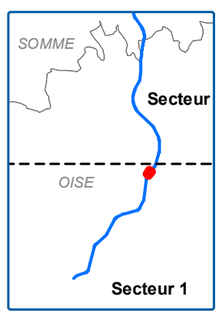

SOCIÉTÉ
DU CANAL
SEINE-NORD
EUROPE

TEAM-M008-1-B-DAEU-ENVI-SECT1-CRTA-0001-00-A

Habitats projetés sur les sites de compensation écologique liés au projet du secteur 1 : Rescindement - Chiry

Sources : IGN BDORTHO 50cm (2010), BIOTOPE (2018), SCSNE (2018)

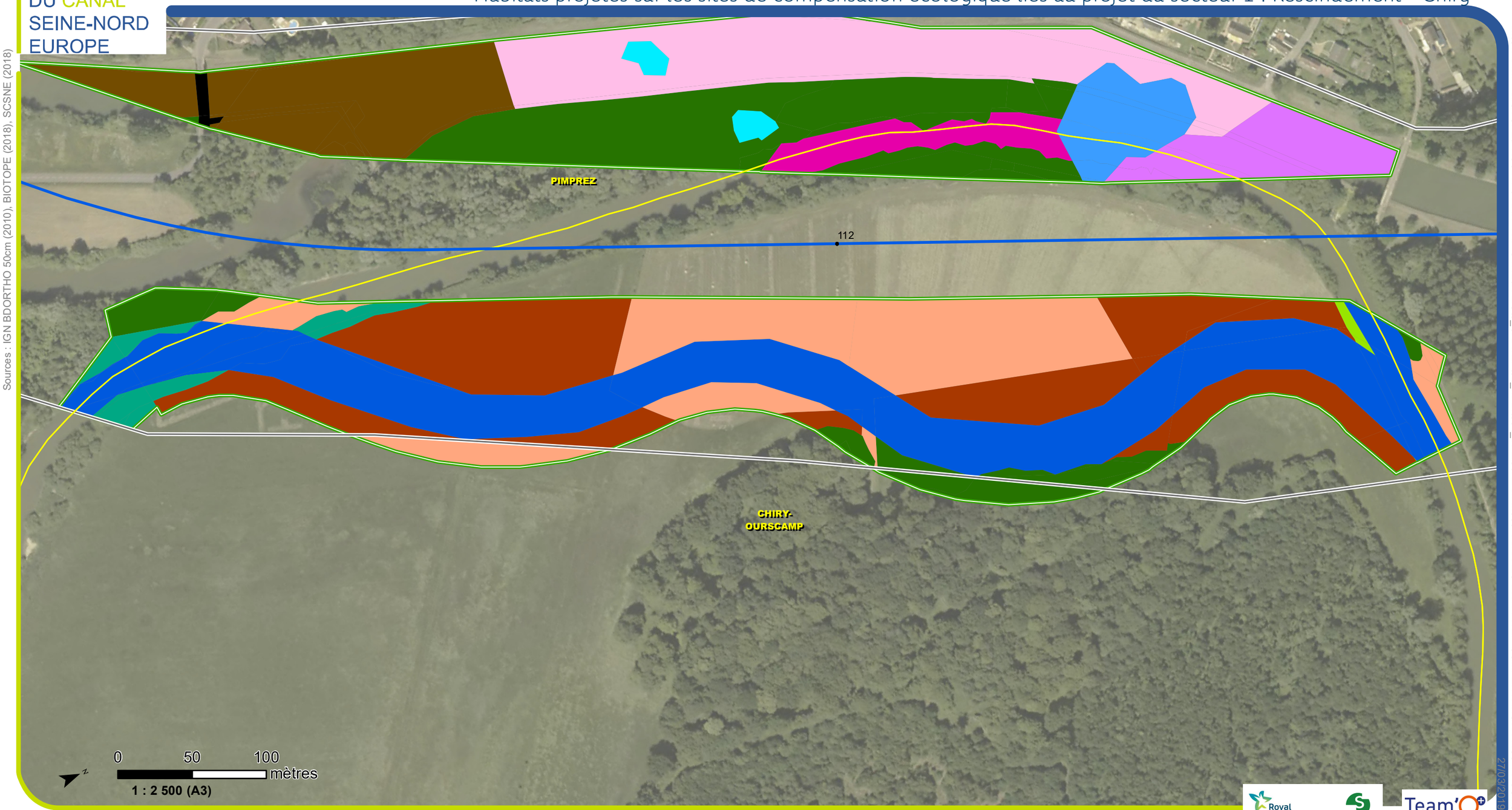

D:\OneDrive - BIOTOPE\PROJETS\PARIS-VNF-CSNE\DAEU\3_CARTES\32_MXD\334_DAEU\TEAM-M008-1-B-DAEU-ENVI-SITES-COMPENSATION-PROJ-S1-OCSOL-PROJETEE-ATLAS-CART-P.mxd 27/03/2019

Royal HaskoningDHV
Enhancing Society Together
setec
Team'O

Légende

- Limite communale
- Bande DUP - Secteur 1
- Axe du projet
- Point kilométrique (Canal Seine-Nord Europe)
- Limites de site de compensation
- Route ou chemin
- Boisement alluvial
- Ripisylve
- Haie
- Mosaïque de Prairie inondable/Cariçaie/Roselière
- Mosaique de milieux ouverts humides
- Mosaique de milieux ouverts humides avec haie
- Mégaphorbiaie
- Cariçaie
- Roselière
- Mare
- Plan d'eau
- Eau libre

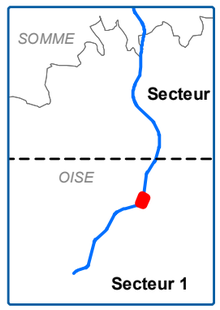

SOCIÉTÉ DU CANAL SEINE-NORD EUROPE

TEAM-M008-1-B-DAEU-ENVI-SECT1-CRTA-0001-00-A

Habitats projetés sur les sites de compensation écologique liés au projet du secteur 1 : Rescindement - Montmacq

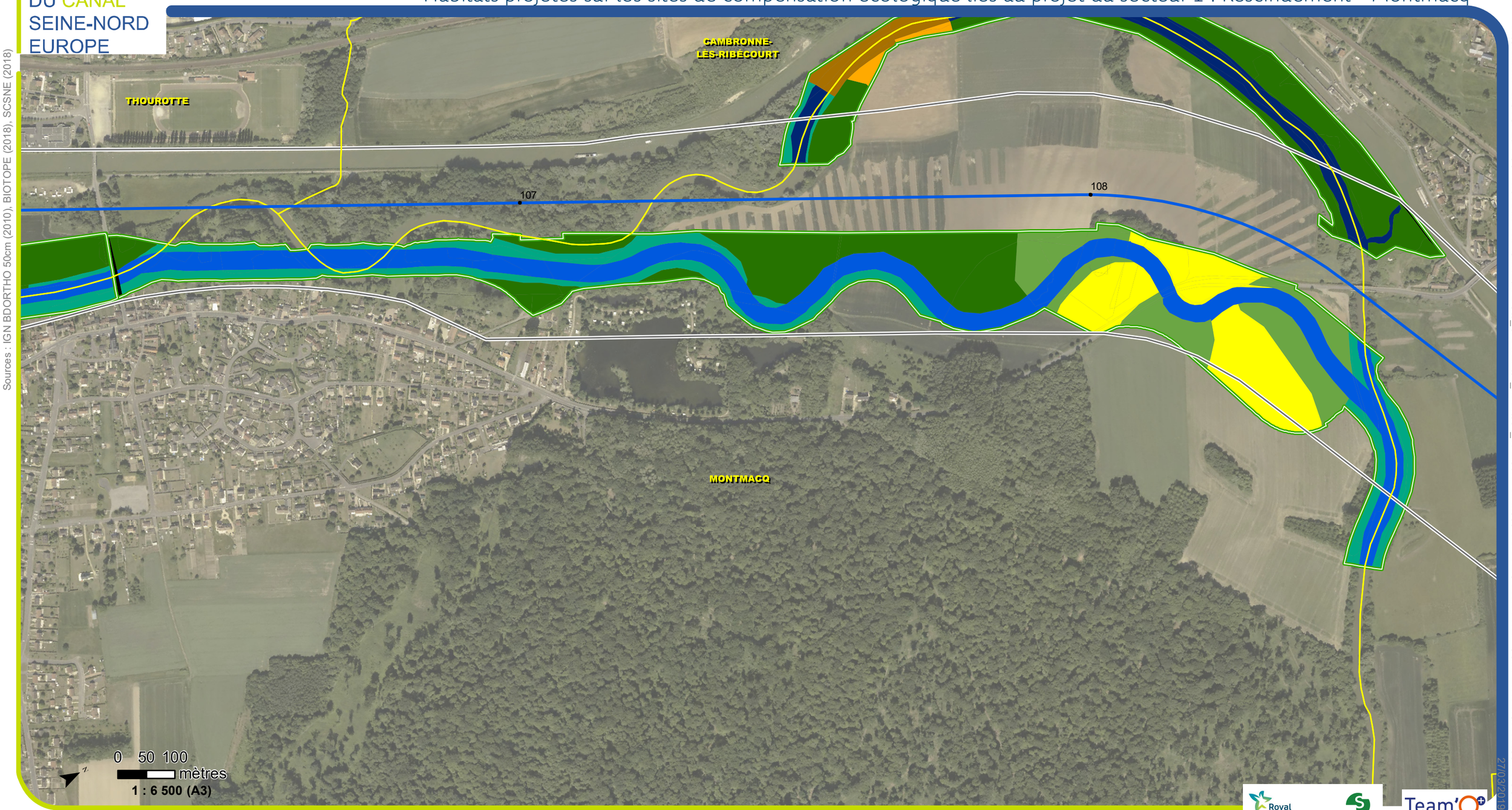

Sources : IGN BDORTHO 50cm (2010), BIOTOPE (2018), SCSNE (2018)

D:\OneDrive - BIOTOPE\PROJETS\PARIS-VNF-CSNE\DAEU\3_CARTES\32_MXD\334_DAEU\TEAM-M008-1-B-DAEU-ENVI-SITES-COMPENSATION-PROJ-S1-OCSOL-PROJETEE-ATLAS-CART-P.mxd

27/03/2019

Légende

- Limite communale
- Bande DUP - Secteur 1
- Axe du projet
- Point kilométrique (Canal Seine-Nord Europe)
- Limites de site de compensation
- Route ou chemin
- Boisement alluvial
- Ripisylve
- Fourrés denses
- Prairie humide
- Prairie inondable
- Mosaïque de milieux ouverts secs
- Eau libre

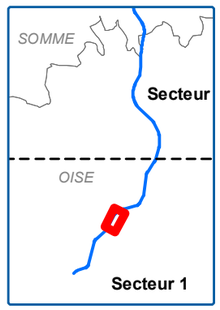

SOCIÉTÉ
DU CANAL
SEINE-NORD
EUROPE

TEAM-M008-1-B-DAEU-ENVI-SECT1-CRTA-0001-00-A

Habitats projetés sur les sites de compensation écologique liés au projet du secteur 1 : Rescindement - Thourotte

Sources : IGN BDORTHO 50cm (2010), BIOTOPE (2018), SCSNE (2018)

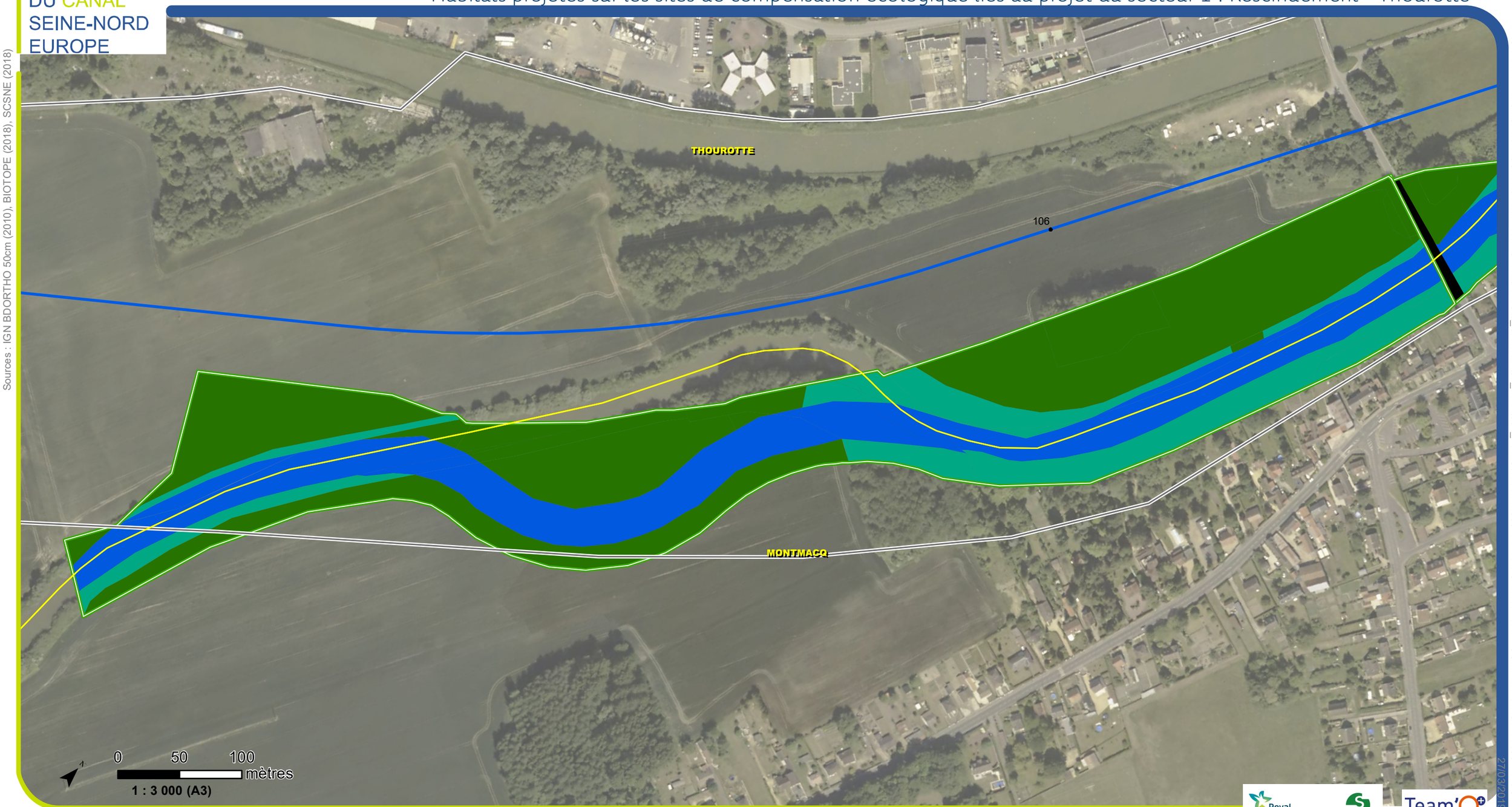

D:\OneDrive - BIOTOPE\PROJETS\PARIS-VNF-CSNE\DAEU\3_CARTES\32_MXD\334_DAEU\TEAM-M008-1-B-DAEU-ENVI-SITES-COMPENSATION-PROJ-S1-OCSOL-PROJETEE-ATLAS-CART-P.mxd

27/03/2019

Légende

- Limite communale
- Bande DUP - Secteur 1
- Axe du projet
- Point kilométrique (Canal Seine-Nord Europe)
- Limites de site de compensation
- Route ou chemin
- Boisement alluvial
- Ripisylve
- Mosaique de milieux ouverts humides avec haie
- Eau libre

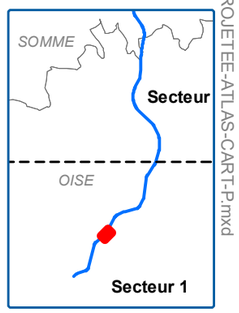

4. Plan des emprises provisoires et définitives

SOCIÉTÉ
DU CANAL
SEINE-NORD
EUROPE

TEAM-M008-1-B-DAEU-ENVI-SECT1-D1A2-0001-04-D01

Plan des emprises provisoires et définitives

Planche 1 / 10

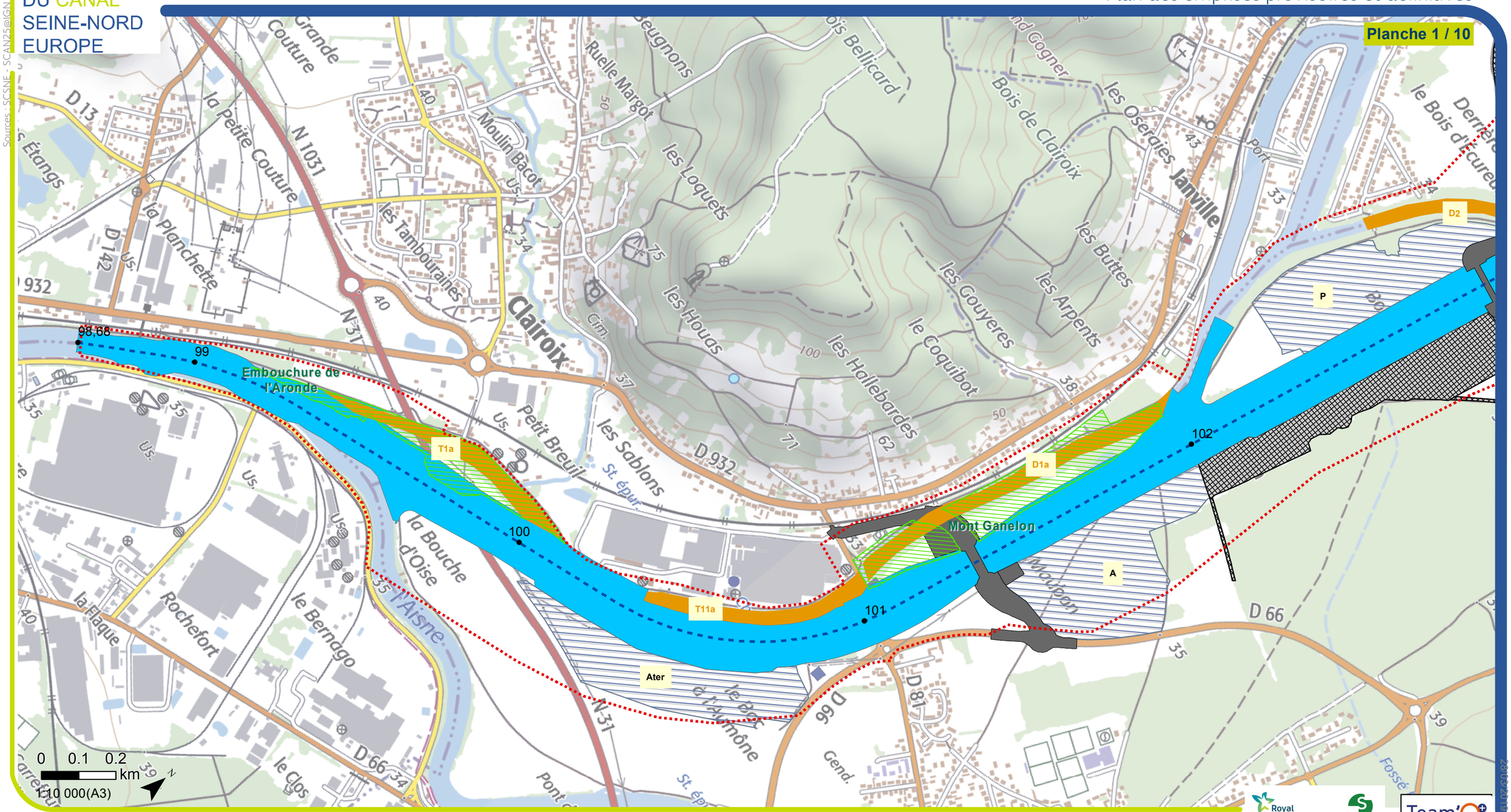

Sources : SCSNE - SCAN25@IGN

M:\FRVANT\L1\1491 0349 VNF CSNE Lot 1 Secteur 1\8-AVP\BDSIG_CSNEV3_CARTES_32_MXD\322_PCDAU\Pieces_A2_finales\TEAM-M008-1-B-DAEU-ENVI-SECT1-D1A2-0001-04-D01.mxd 28/03/2019

Royal HaskoningDHV Enhancing Society Together — setec — Team'O

Légende

- PK
- Axe du projet
- Rescindement de l'Oise
- Bande DUP

EMPRISE DEFINITIVE

- Emprise technique du projet
- Emprise franchissement
- Aménagement lié au projet
- Aménagement lié au projet au nord de Noyon
- Comblement des cours et plans d'eau complet et partiel

EMPRISE PROVISOIRE

- Emprise travaux provisoire (accès, plateforme, installation chantier)
- Stockage provisoire
- Sites de compensation ecologique

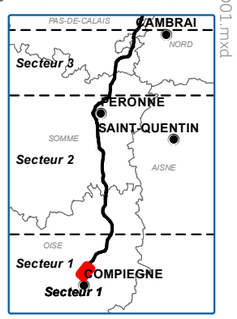

SOCIÉTÉ DU CANAL SEINE-NORD EUROPE

TEAM-M008-1-B-DAEU-ENVI-SECT1-D1A2-0001-04-D01

Plan des emprises provisoires et définitives

Planche 2 / 10

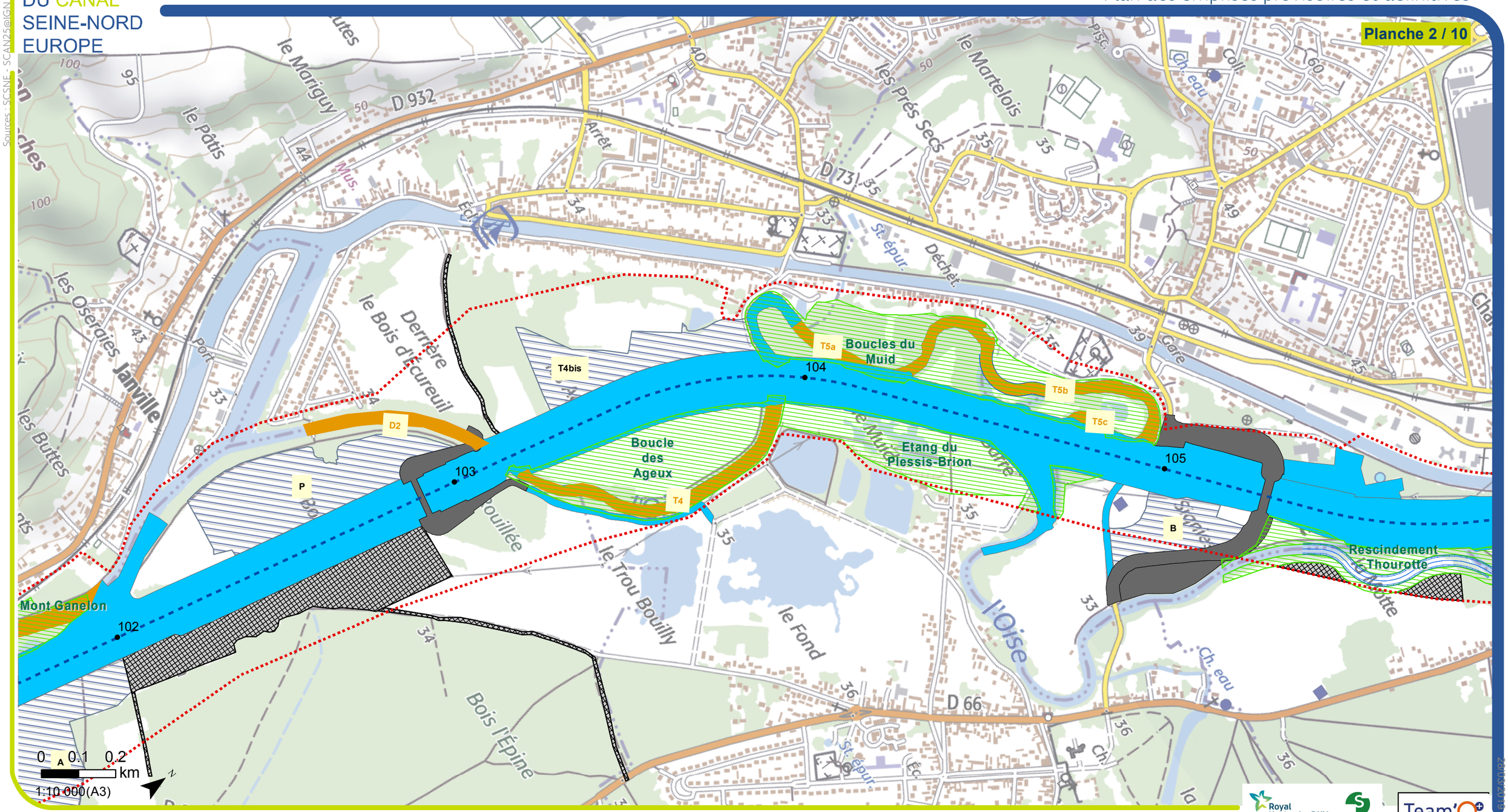

Sources : SCSNE - SCAN25@IGN

M:\FR\ANT\L\L1\491 0349 VNF CSNE Lot 1 Secteur 1\8-AVP\BDSIG_CSNE\3_CARTES_32_MXD\322_PCDAU\Pieces_A2_finales\TEAM-M008-1-B-DAEU-ENVI-SECT1-D1A2-0001-04-D01.mxd

28/03/2019

Royal HaskoningDHV Enhancing Society Together

setec

Team'O

Légende

- PK
- Axe du projet
- Rescindement de l'Oise
- Bande DUP

EMPRISE DEFINITIVE

- Emprise technique du projet
- Emprise franchissement
- Aménagement lié au projet
- Aménagement lié au projet au nord de Noyon
- Comblement des cours et plans d'eau complet et partiel

EMPRISE PROVISOIRE

- Emprise travaux provisoire (accès, plateforme, installation chantier)
- Stockage provisoire
- Sites de compensation ecologique

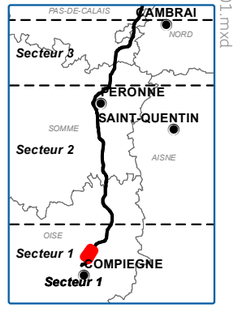

SOCIÉTÉ DU CANAL SEINE-NORD EUROPE

TEAM-M008-1-B-DAEU-ENVI-SECT1-D1A2-0001-04-D01

Plan des emprises provisoires et définitives

Sources : SCSNE - SCAN25@IGN

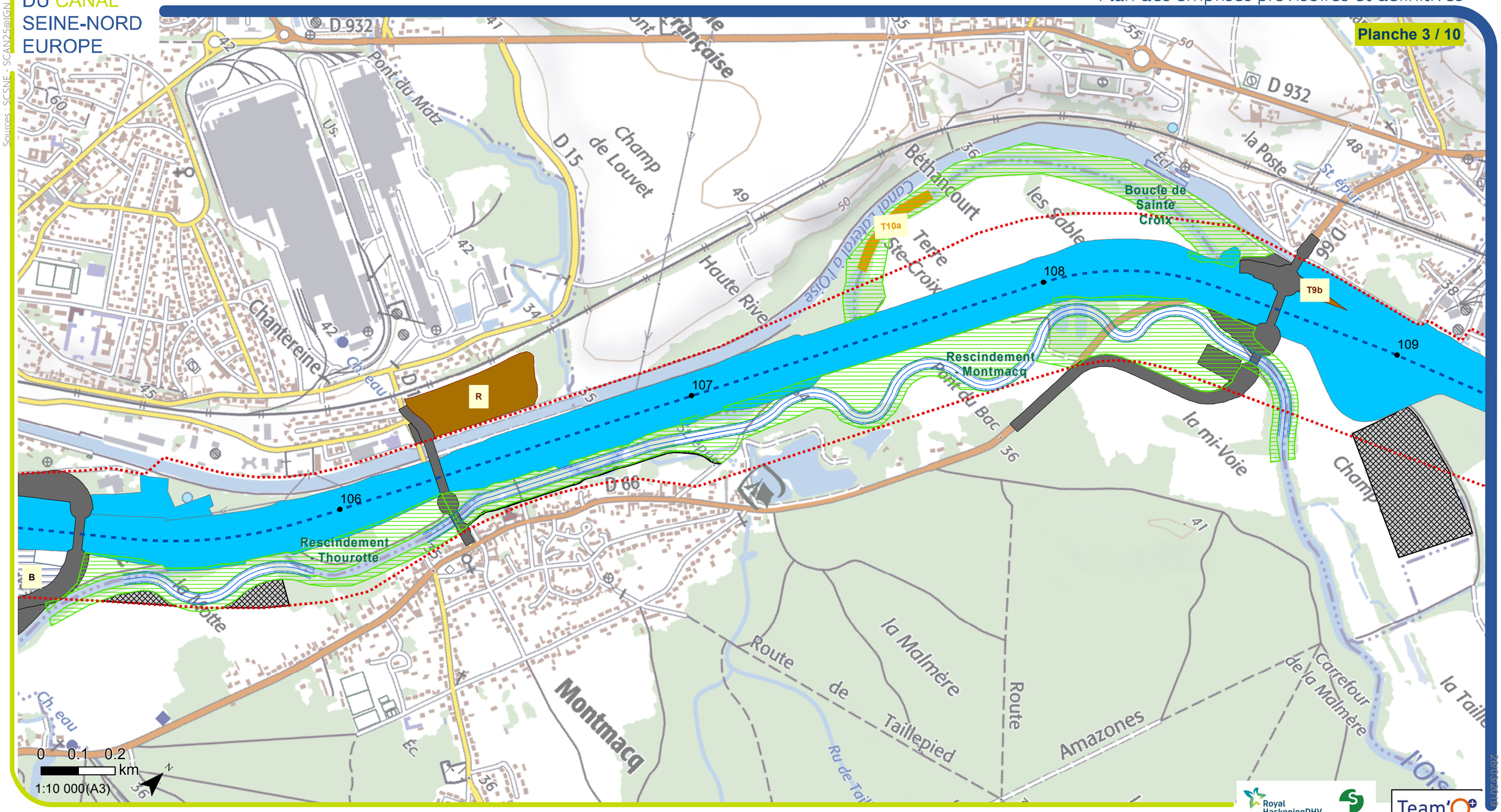

Légende

- PK
- Axe du projet
- Rescindement de l'Oise
- Bande DUP

EMPRISE DEFINITIVE

- Emprise technique du projet
- Emprise franchissement
- Aménagement lié au projet
- Aménagement lié au projet au nord de Noyon
- Comblement des cours et plans d'eau complet et partiel

EMPRISE PROVISOIRE

- Emprise travaux provisoire (accès, plateforme, installation chantier)
- Stockage provisoire
- Sites de compensation ecologique

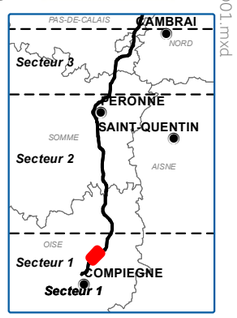

M:\FRVANT\L\L1\491 0349 VNF CSNE Lot 1 Secteur 1\8-AVP\BDSIG_CSNE\3_CARTES_32_MXD\322_PCDAU\Pieces_A2_finales\TEAM-M008-1-B-DAEU-ENVI-SECT1-D1A2-0001-04-D01.mxd

28/03/2019

SOCIÉTÉ DU CANAL SEINE-NORD EUROPE

TEAM-M008-1-B-DAEU-ENVI-SECT1-D1A2-0001-04-D01

Plan des emprises provisoires et définitives

Planche 4 / 10

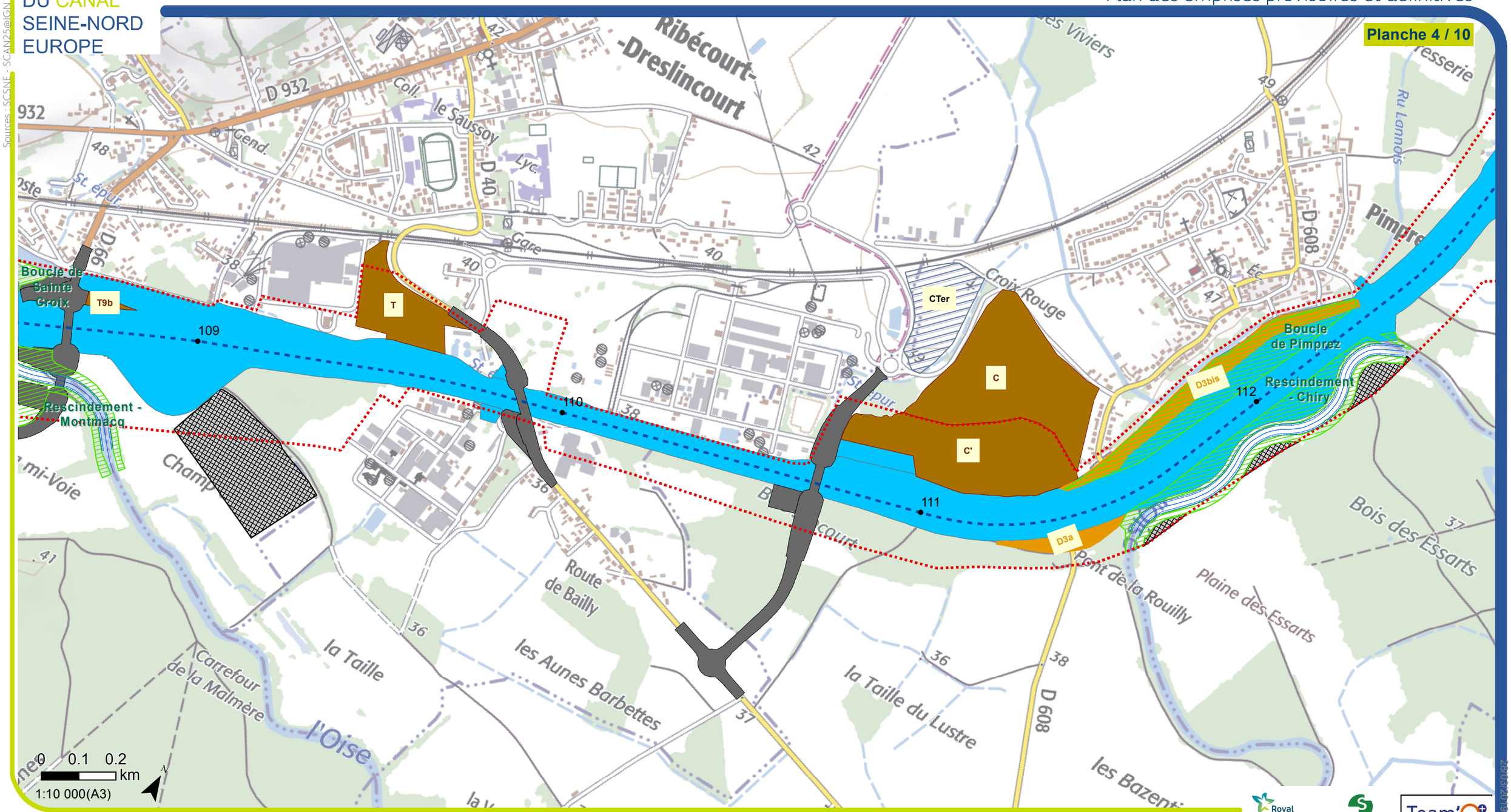

Sources : SCSNE - SCAN25©IGN

M:\FRVANT\L1\491 0349 VNF CSNE Lot 1 Secteur 1\8-AVP\BDSIG_CSNE\3_CARTES_32_MXD\322_PCDAU\Pieces_A2_finales\TEAM-M008-1-B-DAEU-ENVI-SECT1-D1A2-0001-04-D01.mxd

28/03/2019

Légende

- PK
- Axe du projet
- Rescindement de l'Oise
- Bande DUP

EMPRISE DEFINITIVE

- Emprise technique du projet
- Emprise franchissement
- Aménagement lié au projet
- Aménagement lié au projet au nord de Noyon
- Comblement des cours et plans d'eau complet et partiel

EMPRISE PROVISOIRE

- Emprise travaux provisoire (accès, plateforme, installation chantier)
- Stockage provisoire
- Sites de compensation ecologique

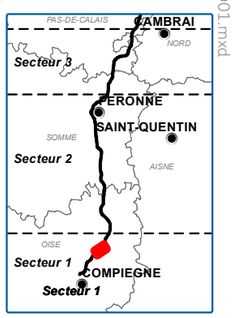

SOCIÉTÉ DU CANAL SEINE-NORD EUROPE

TEAM-M008-1-B-DAEU-ENVI-SECT1-D1A2-0001-04-D01

Plan des emprises provisoires et définitives

Sources : SCSNE - SCAN25@IGN

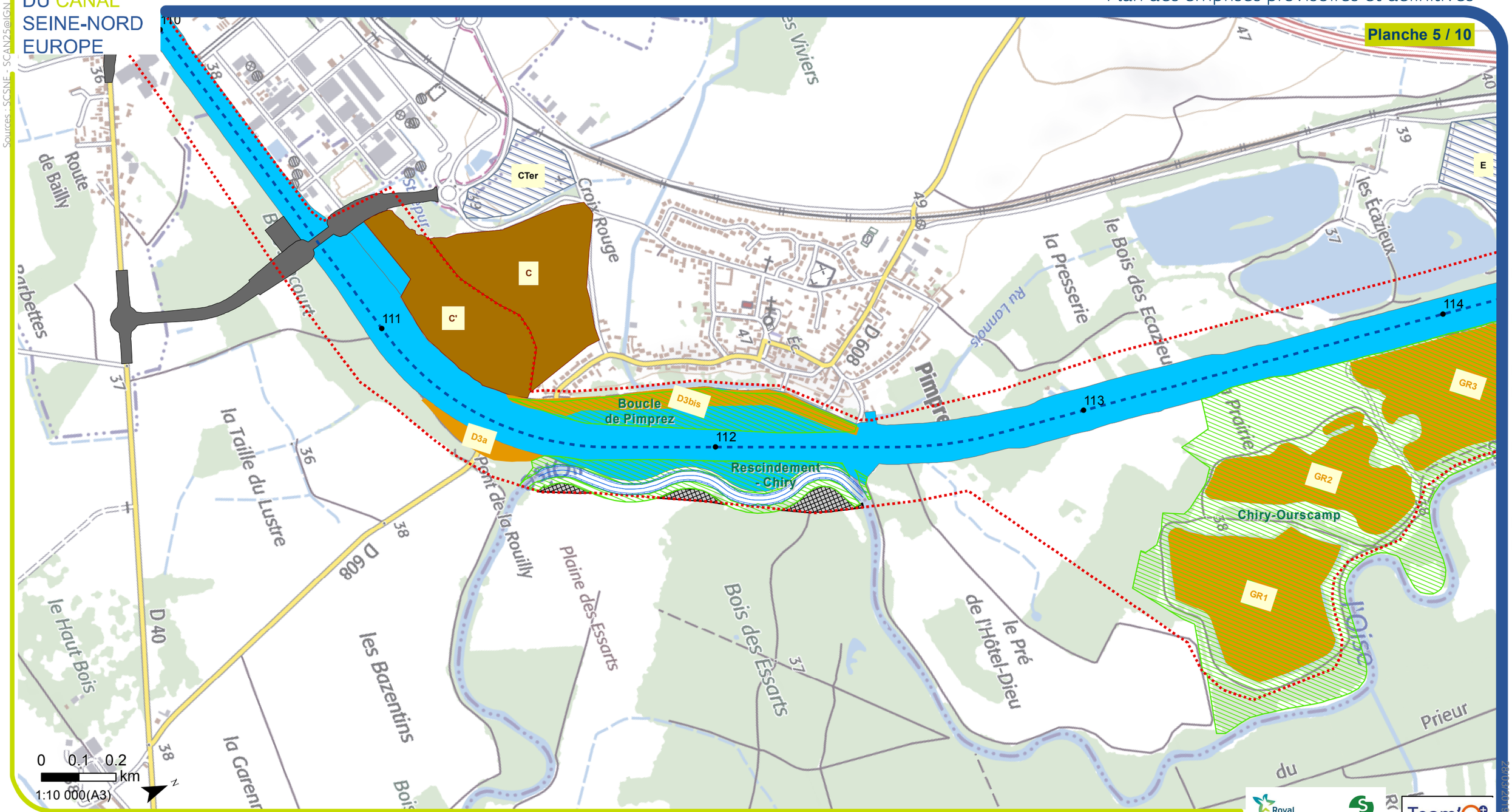

Royal HaskoningDHV — setec — Team'O

Légende

- PK
- Axe du projet
- Rescindement de l'Oise
- Bande DUP

EMPRISE DEFINITIVE

- Emprise technique du projet
- Emprise franchissement
- Aménagement lié au projet
- Aménagement lié au projet au nord de Noyon
- Comblement des cours et plans d'eau complet et partiel

EMPRISE PROVISOIRE

- Emprise travaux provisoire (accès, plateforme, installation chantier)
- Stockage provisoire
- Sites de compensation ecologique

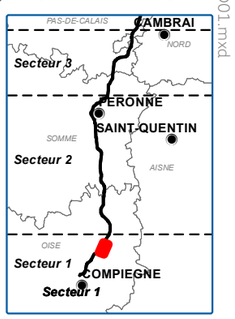

M:\FRVANT\L\L1\491 0349 VNF CSNE Lot 1 Secteur 1\8-AVP\BDSIG_CSNE\3_CARTES_32_MXD\322_PCDAU\Pieces_A2_finales\TEAM-M008-1-B-DAEU-ENVI-SECT1-D1A2-0001-04-D01.mxd

28/03/2019

SOCIÉTÉ DU CANAL SEINE-NORD EUROPE

TEAM-M008-1-B-DAEU-ENVI-SECT1-D1A2-0001-04-D01

Plan des emprises provisoires et définitives

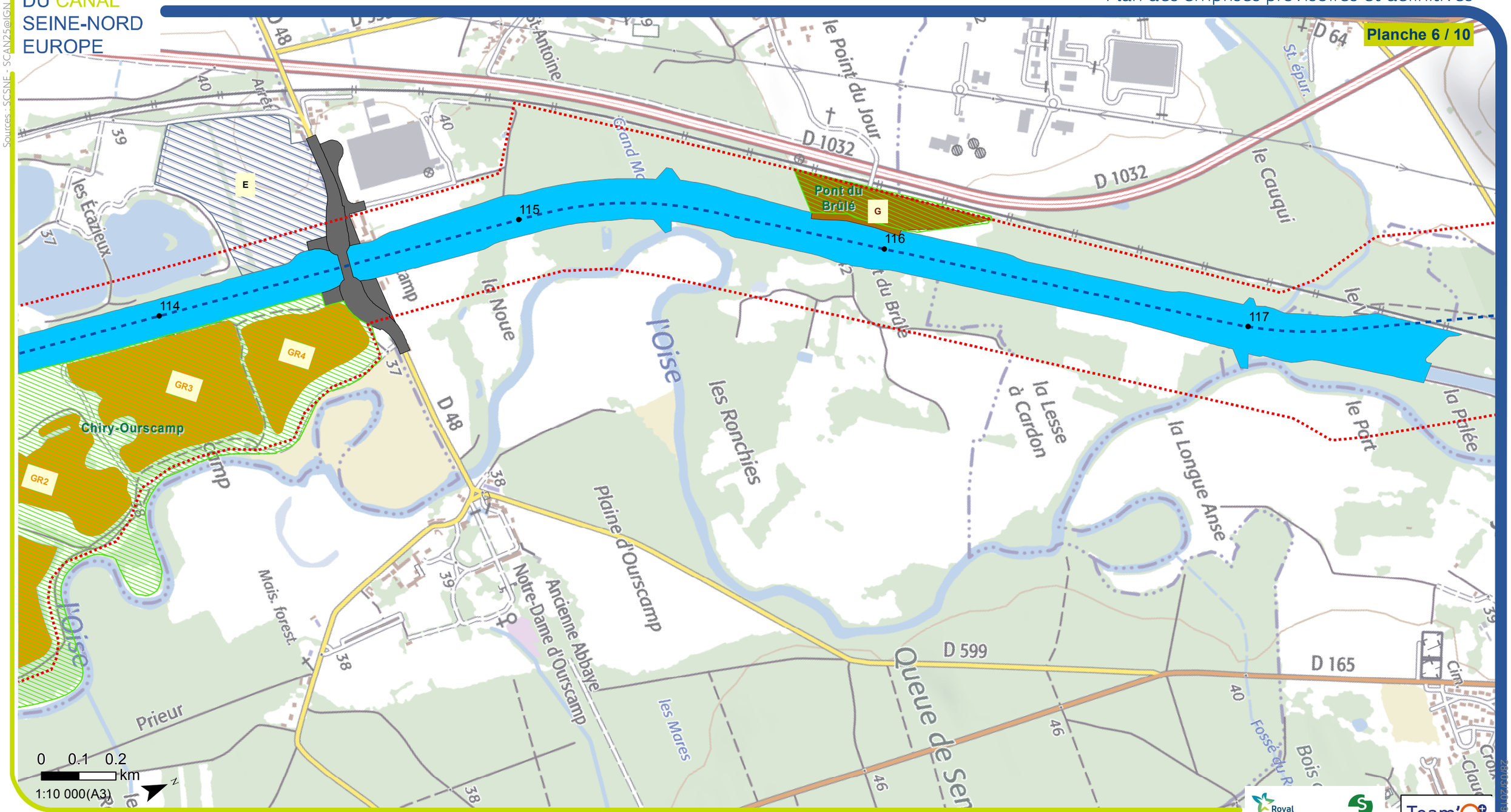

Sources : SCSNE - SCAN25©IGN

M:\FRVANT\L1\491 0349 VNF CSNE Lot 1 Secteur 1\8-AVP\BDSIG_CSNEV3_CARTES_32_MXD\322_PCDAU\Pieces_A2_finales\TEAM-M008-1-B-DAEU-ENVI-SECT1-D1A2-0001-04-D01.mxd 28/03/2019

Légende

- PK
- Axe du projet
- Rescindement de l'Oise
- Bande DUP

EMPRISE DEFINITIVE

- Emprise technique du projet
- Emprise franchissement
- Aménagement lié au projet
- Aménagement lié au projet au nord de Noyon
- Comblement des cours et plans d'eau complet et partiel

EMPRISE PROVISOIRE

- Emprise travaux provisoire (accès, plateforme, installation chantier)
- Stockage provisoire
- Sites de compensation ecologique

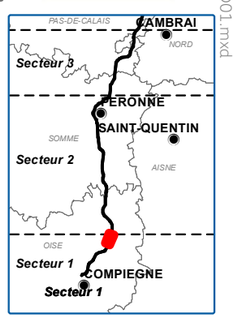

SOCIÉTÉ DU CANAL SEINE-NORD EUROPE

TEAM-M008-1-B-DAEU-ENVI-SECT1-D1A2-0001-04-D01

Plan des emprises provisoires et définitives

Sources : SCSNE - SCAN25©IGN

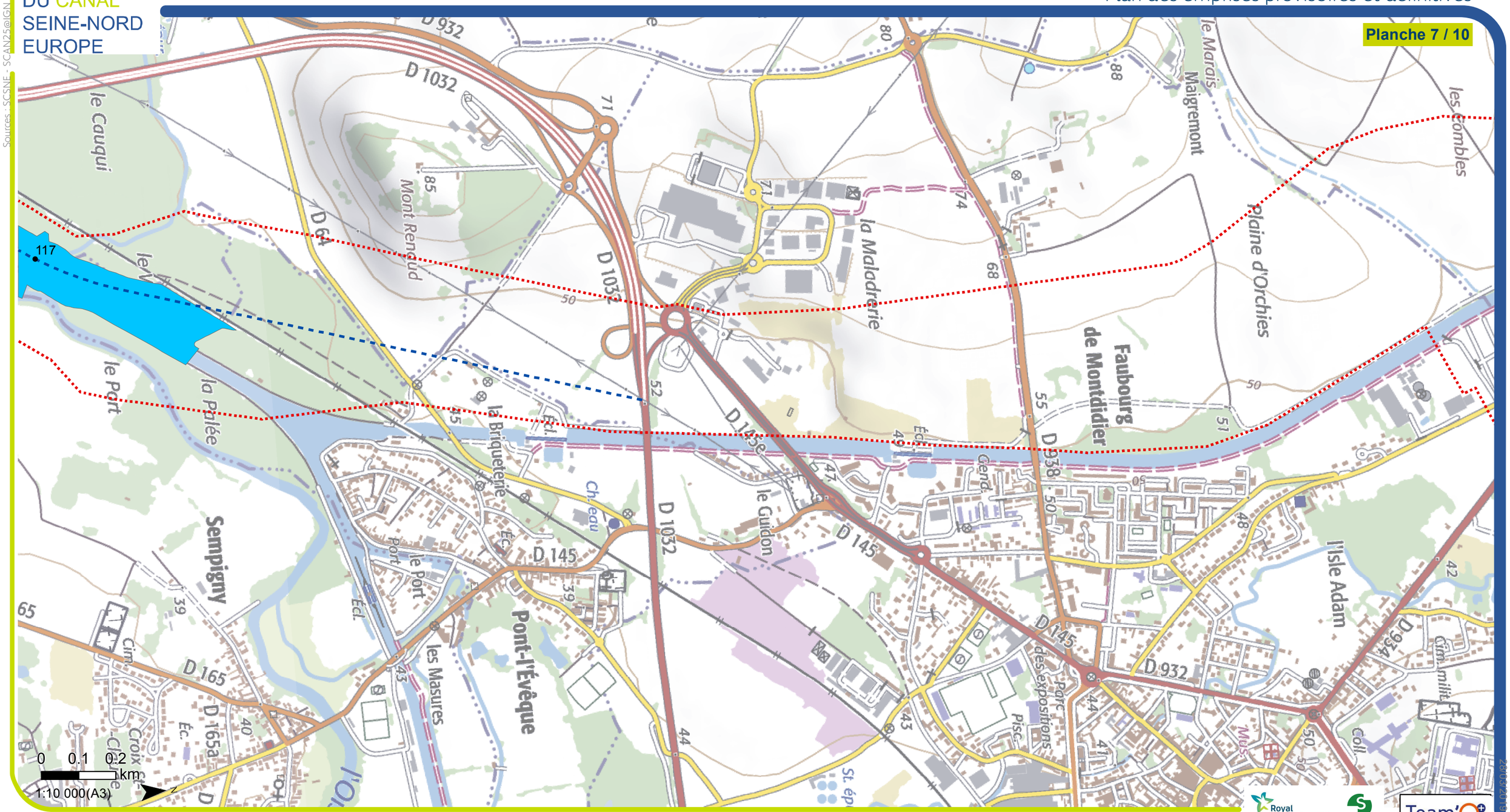

Royal HaskoningDHV — Enhancing Society Together

setec

Team'O

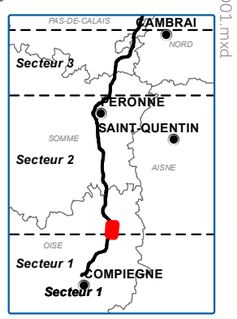

Légende

- PK
- Axe du projet
- Rescindement de l'Oise
- Bande DUP

EMPRISE DEFINITIVE

- Emprise technique du projet
- Emprise franchissement
- Aménagement lié au projet
- Aménagement lié au projet au nord de Noyon
- Comblement des cours et plans d'eau complet et partiel

EMPRISE PROVISOIRE

- Emprise travaux provisoire (accès, plateforme, installation chantier)
- Stockage provisoire
- Sites de compensation ecologique

M:\FRVANT\L\1\491 0349 VNF CSNE Lot 1 Secteur 1\8-AVP\BDSIG_CSNE\3_CARTES_32_MXD\322_PCDAU\Pieces_A2_finales\TEAM-M008-1-B-DAEU-ENVI-SECT1-D1A2-0001-04-D01.mxd

28/03/2019

SOCIÉTÉ
DU CANAL
SEINE-NORD
EUROPE

TEAM-M008-1-B-DAEU-ENVI-SECT1-D1A2-0001-04-D01

Plan des emprises provisoires et définitives

Planche 8 / 10

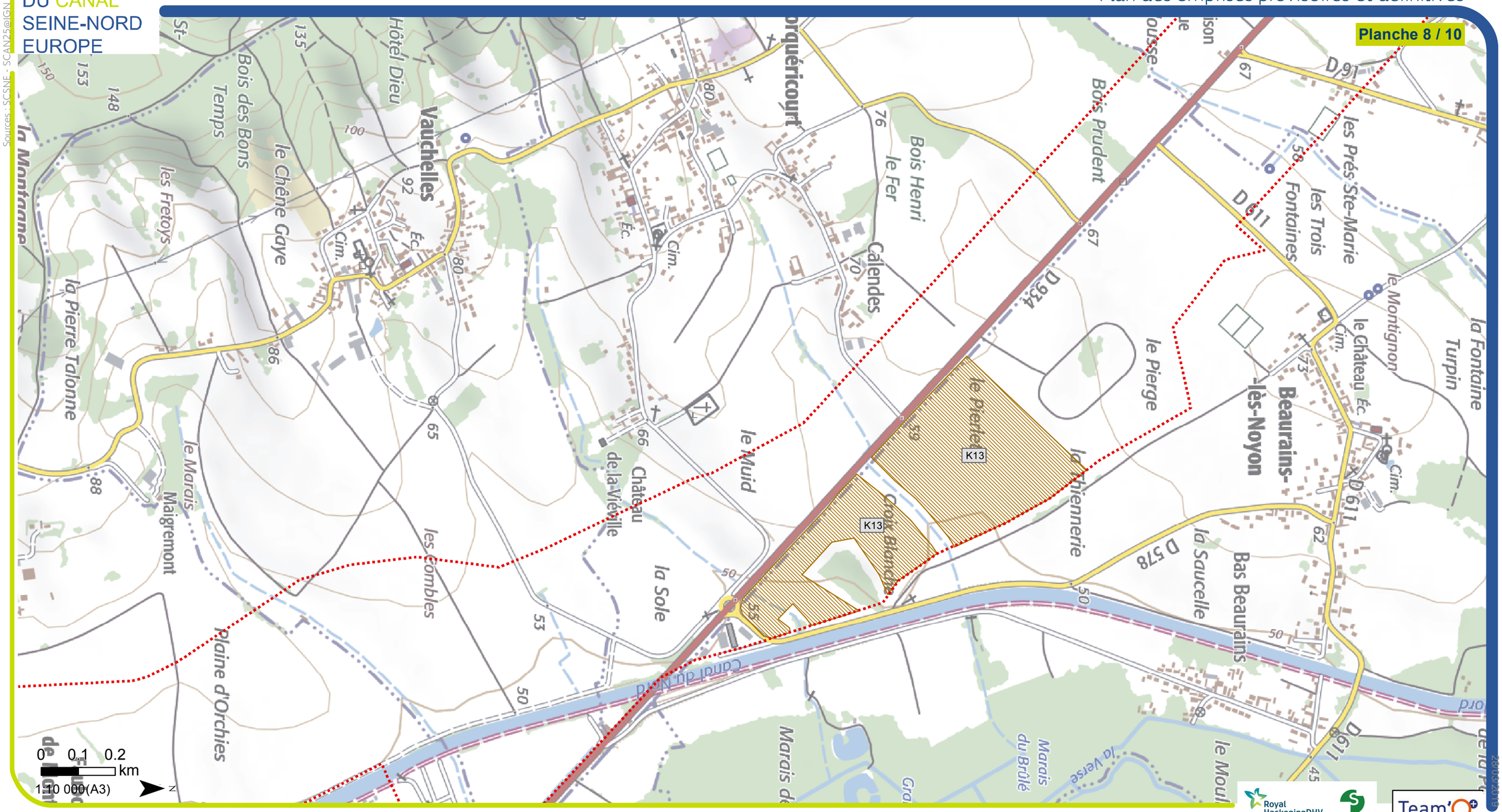

Sources : SCSNE - SCAN25©IGN

Légende

- PK
- Axe du projet
- Rescindement de l'Oise
- Bande DUP

EMPRISE DEFINITIVE

- Emprise technique du projet
- Emprise franchissement
- Aménagement lié au projet
- Aménagement lié au projet au nord de Noyon
- Comblement des cours et plans d'eau complet et partiel

EMPRISE PROVISOIRE

- Emprise travaux provisoire (accès, plateforme, installation chantier)
- Stockage provisoire
- Sites de compensation ecologique

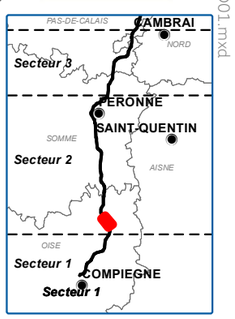

M:\FRVANT\L\L1\491 0349 VNF CSNE Lot 1 Secteur 1\8-AVP\BDSIG_CSNEV3_CARTES_32_MXD\322_PCDAU\Pieces_A2_finales\TEAM-M008-1-B-DAEU-ENVI-SECT1-D1A2-0001-04-D01.mxd 28/03/2019

SOCIÉTÉ
DU CANAL
SEINE-NORD
EUROPE

TEAM-M008-1-B-DAEU-ENVI-SECT1-D1A2-0001-04-D01

Plan des emprises provisoires et définitives

Planche 9 / 10

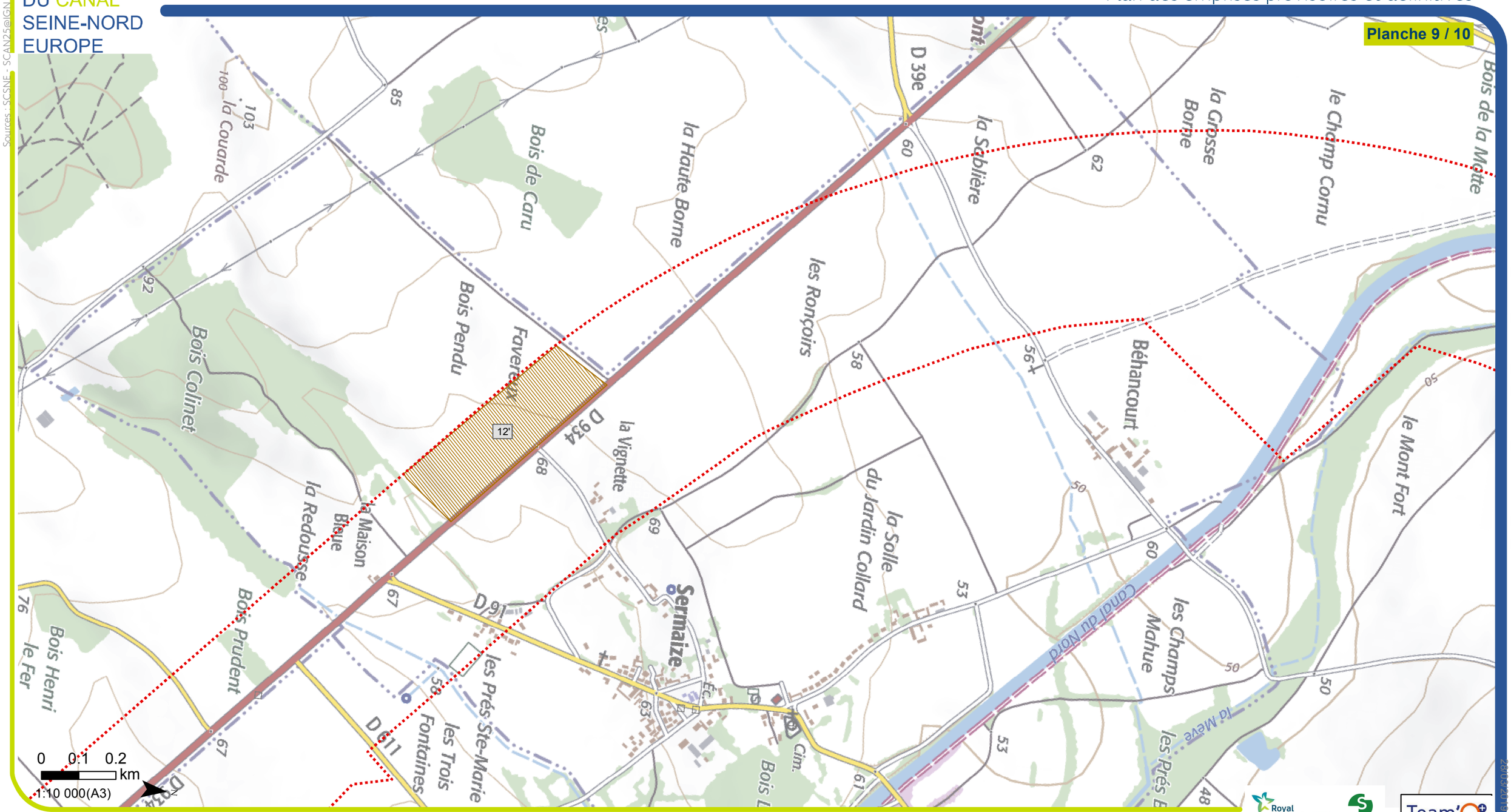

Sources : SCSNE - SCAN25©IGN

M:\FRVANT\L\1\491 0349 VNF CSNE Lot 1 Secteur 1\8-AVP\BDSIG_CSNE\3_CARTES_32_MXD\322_PCDAU\Pieces_A2_finales\TEAM-M008-1-B-DAEU-ENVI-SECT1-D1A2-0001-04-D01.mxd 28/03/2019

Légende

- PK
- Axe du projet
- Rescindement de l'Oise
- Bande DUP

EMPRISE DEFINITIVE

- Emprise technique du projet
- Emprise franchissement
- Aménagement lié au projet
- Aménagement lié au projet au nord de Noyon
- Comblement des cours et plans d'eau complet et partiel

EMPRISE PROVISOIRE

- Emprise travaux provisoire (accès, plateforme, installation chantier)
- Stockage provisoire
- Sites de compensation ecologique

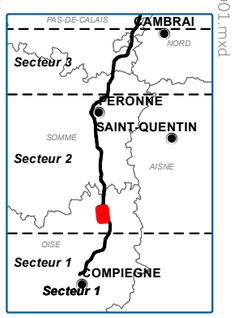

SOCIÉTÉ
DU CANAL
SEINE-NORD
EUROPE

TEAM-M008-1-B-DAEU-ENVI-SECT1-D1A2-0001-04-D01

Plan des emprises provisoires et définitives

Planche 10 / 10

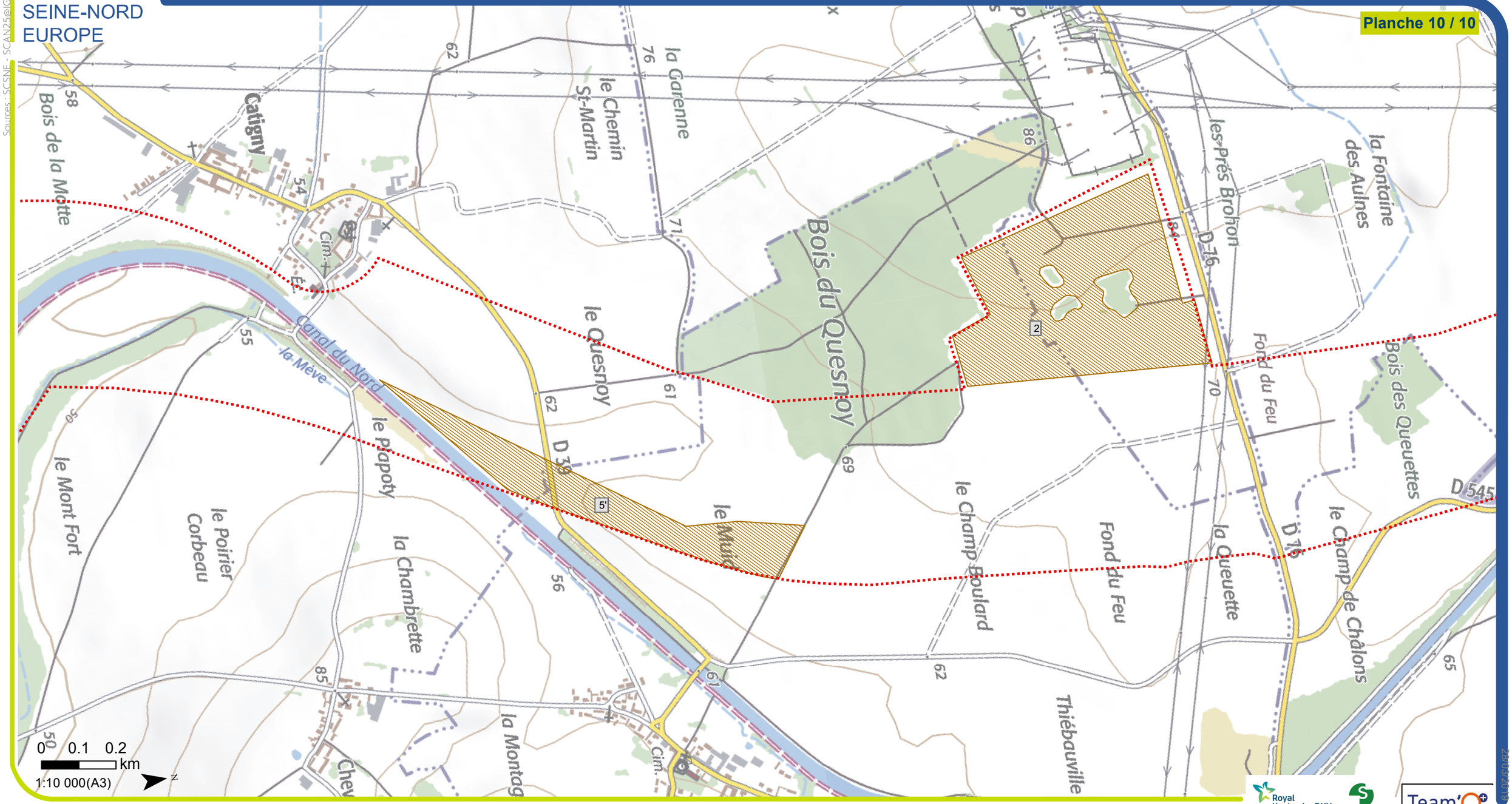

Sources : SCSNE - SCAN25@IGN

Légende

- PK
- Axe du projet
- Rescindement de l'Oise
- Bande DUP

EMPRISE DEFINITIVE

- Emprise technique du projet
- Emprise franchissement
- Aménagement lié au projet
- Aménagement lié au projet au nord de Noyon
- Comblement des cours et plans d'eau complet et partiel

EMPRISE PROVISOIRE

- Emprise travaux provisoire (accès, plateforme, installation chantier)
- Stockage provisoire
- Sites de compensation ecologique

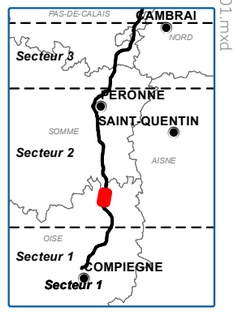

M:\FRVANT\L\1\491 0349 VNF CSNE Lot 1 Secteur 1\8-AVP\BDSIG_CSNE\3_CARTES_32_MXD\322_PCDAU\Pieces_A2_finales\TEAM-M008-1-B-DAEU-ENVI-SECT1-D1A2-0001-04-D01.mxd

28/03/2019

5. Plans des sites de compensation dans et à l'extérieur de la DUP

SOCIÉTÉ DU CANAL SEINE-NORD EUROPE

TEAM-M008-1-B-DAEU-ENVI-SECT1-D1A2-0001-05-D01

localisation des sites de compensation dans la DUP et hors DUP - Secteur 1

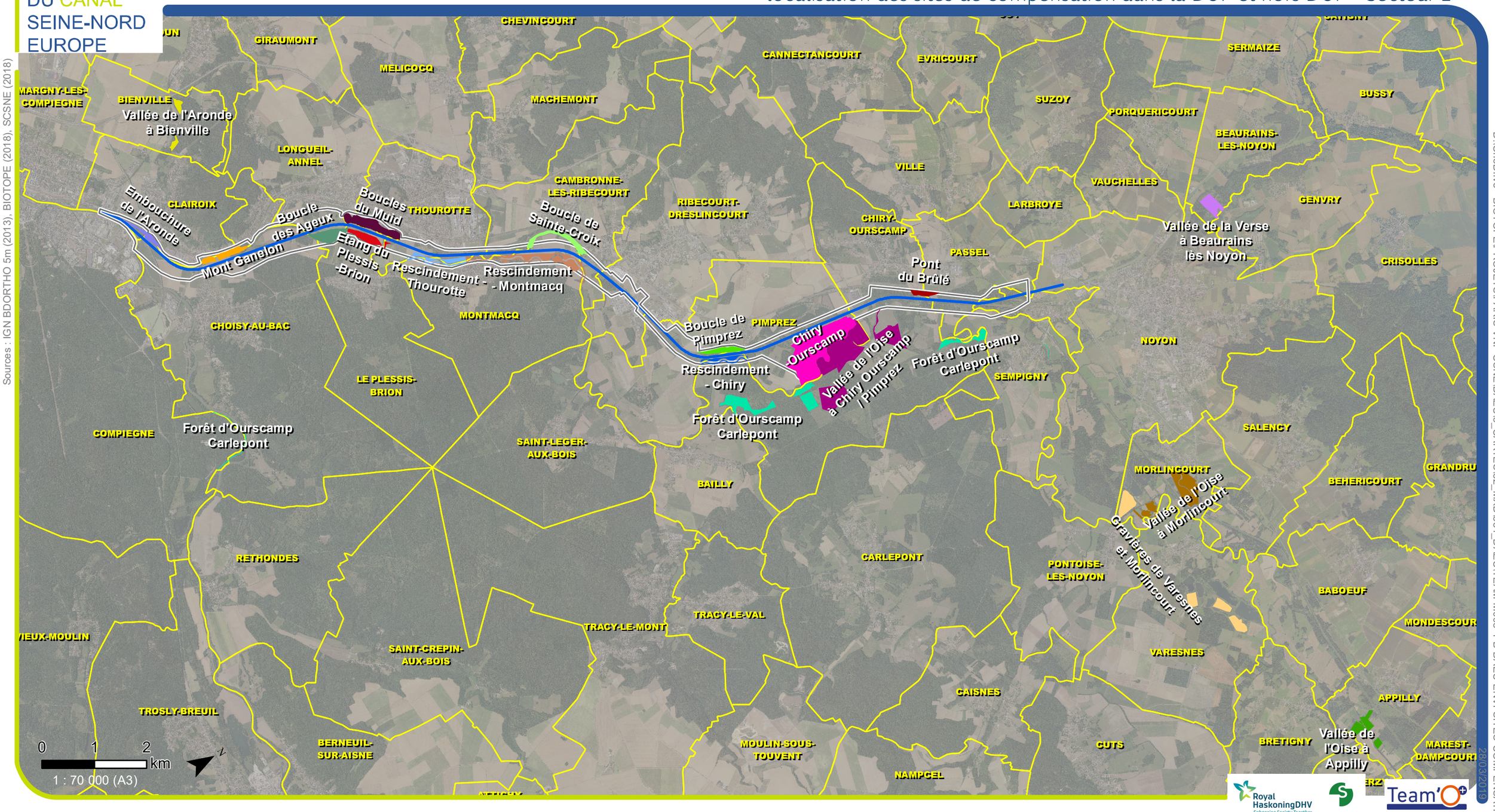

Sources : IGN BDORTHO 5m (2013), BIOTOPE (2018), SCSNE (2018)

D:\OneDrive - BIOTOPE\PROJETS\PARIS-VNF-CSNE\DAEU\3_CARTES\32_MXD\334_DAEU\TEAM-M008-1-B-DAEU-ENVI-SITES-COMPENSATION-COMPLET-SECTEUR1-CART-P.mxd 28/03/2019

Légende

- Limite communale
- Bande DUP - Secteur 1
- Axe du projet - Secteur 1
- Boucle de Pimprez
- Boucle de Sainte Croix
- Boucle des Ageux
- Boucles du Muid
- Chiry-Ourscamp
- Embouchure de l'Aronde
- Etang du Plessis-Brion
- Mont Ganelon
- Pont du Brûlé
- Rescindement - Chiry
- Rescindement - Montmacq
- Rescindement - Thourotte
- Forêt d'Ourscamp Carlepont
- Gravières de Varesnes et Morlincourt
- Vallée de l'Aronde à Bienville
- Vallée de l'Oise à Appilly
- Vallée de l'Oise à Chiry Ourscamp / Pimprez
- Vallée de l'Oise à Morlincourt
- Vallée de la Verse à Beaurains lès Noyon

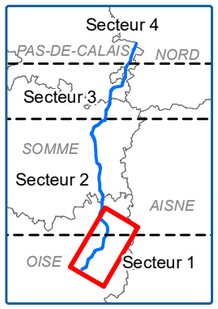

6. Plans des sites de dépôts définitifs et provisoires

Note : le site d'aménagement lié au projet dénommé T9b indiqué sur le plan ci-après n'est pas considéré pour réaliser des stockages car sa superficie est très faible. Il se trouve en bordure de zone inondable. Son emplacement est compliqué d'accès.

SOCIÉTÉ DU CANAL SEINE-NORD EUROPE

Plan des sites de dépots définitifs et provisoires

Sources : SCSNE - SCAN25@IGN

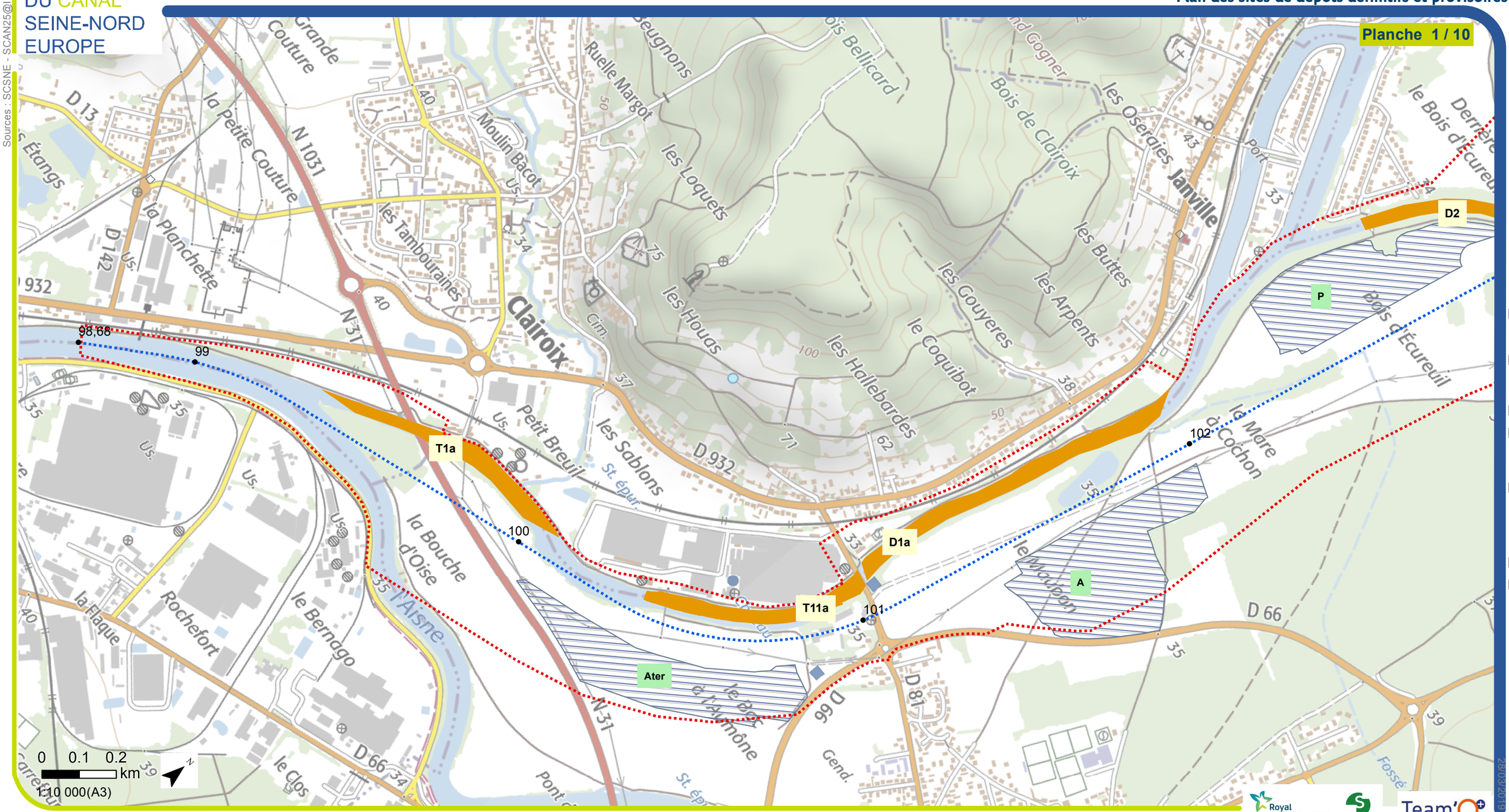

Royal HaskoningDHV Enhancing Society Together

setec

Team'O

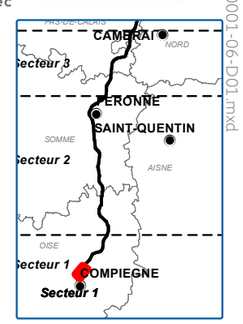

Légende

- PK
- Axe du projet
- Bande DUP
- Comblement des cours et plans d'eau complet et partiel
- Aménagement lié au projet
- Aménagement lié au projet au nord de Noyon
- Stockage provisoire

M:\FR\ANT\L\L1\491 0349 VNF CSNE Lot 1 Secteur 1\8-AVP\BDSIG__CSNE\3__CARTES__32__MXD\322__PCDAU\Pieces__A2__finales\TEAM-M008-1-B-DAEU-ENVI-SECT1-D1A2-0001-06-D01.mxd

28/03/2019

SOCIÉTÉ DU CANAL SEINE-NORD EUROPE

Plan des sites de dépots définitifs et provisoires

Planche 2 / 10

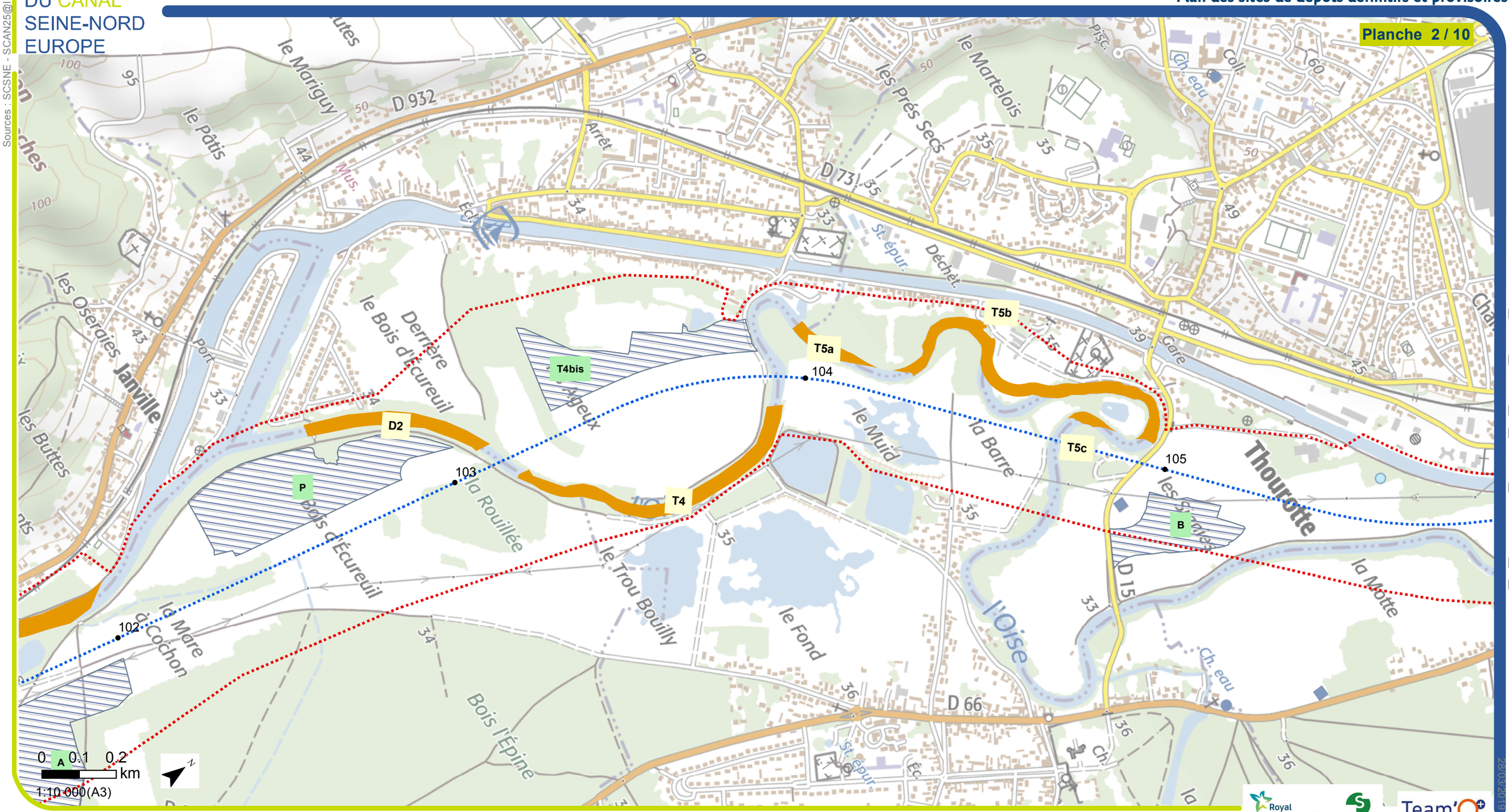

Sources : SCSNE - SCAN25@IGN

M:\FR\ANT\L\L1\491 0349 VNF CSNE Lot 1 Secteur 1\8-AVP\BDSIG__CSNE\3__CARTES__32__MXD\322__PCDAU\Pieces__A2__finales\TEAM-M008-1-B-DAEU-ENVI-SECT1-D1A2-0001-06-D01.mxd

28/03/2019

Royal HaskoningDHV Enhancing Society Together

setec

Team'O

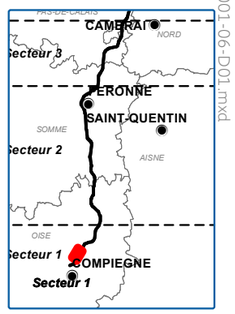

Légende

- PK
- Axe du projet
- Bande DUP
- Comblement des cours et plans d'eau complet et partiel
- Aménagement lié au projet
- Aménagement lié au projet au nord de Noyon
- Stockage provisoire

SOCIÉTÉ DU CANAL SEINE-NORD EUROPE

Plan des sites de dépots définitifs et provisoires

Planche 3 / 10

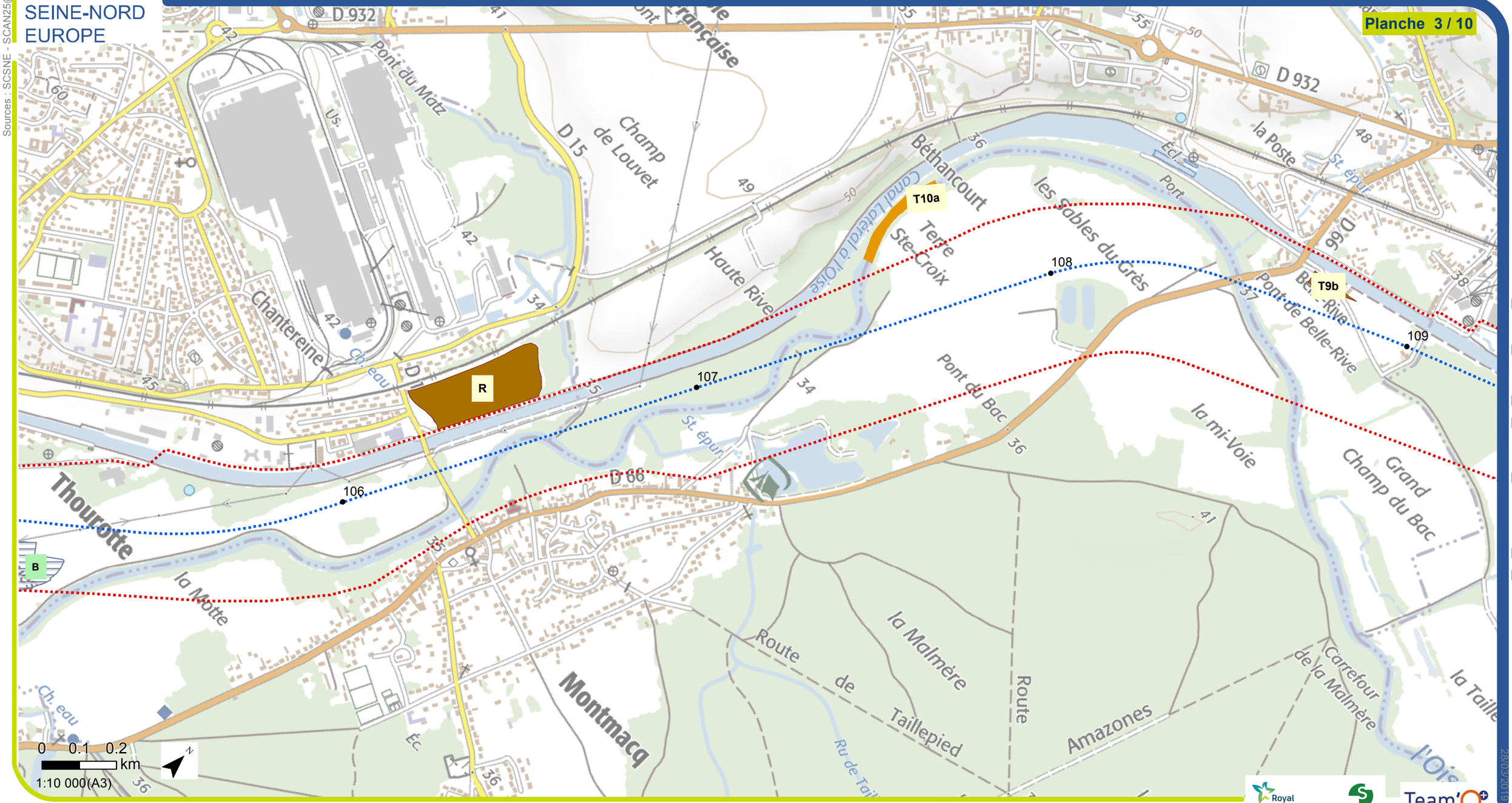

Sources : .SCSNE - SCAN25@IGN

M:\FR\ANT\L1\1491 0349\VNF CSNE Lot 1 Secteur 1\8-AVP\BDSIG__CSNE\3__CARTES__32__MXD\322__PCDAU\Pieces__A2__finales\TEAM-M008-1-B-DAEU-ENVI-SECT1-D1A2-0001-06-D01.mxd
28/03/2019

Légende

- PK
- Axe du projet
- Bande DUP
- Comblement des cours et plans d'eau complet et partiel
- Aménagement lié au projet
- Aménagement lié au projet au nord de Noyon
- Stockage provisoire

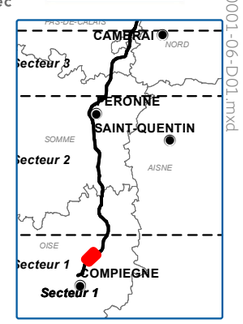

SOCIÉTÉ DU CANAL SEINE-NORD EUROPE

Plan des sites de dépots définitifs et provisoires

Planche 4 / 10

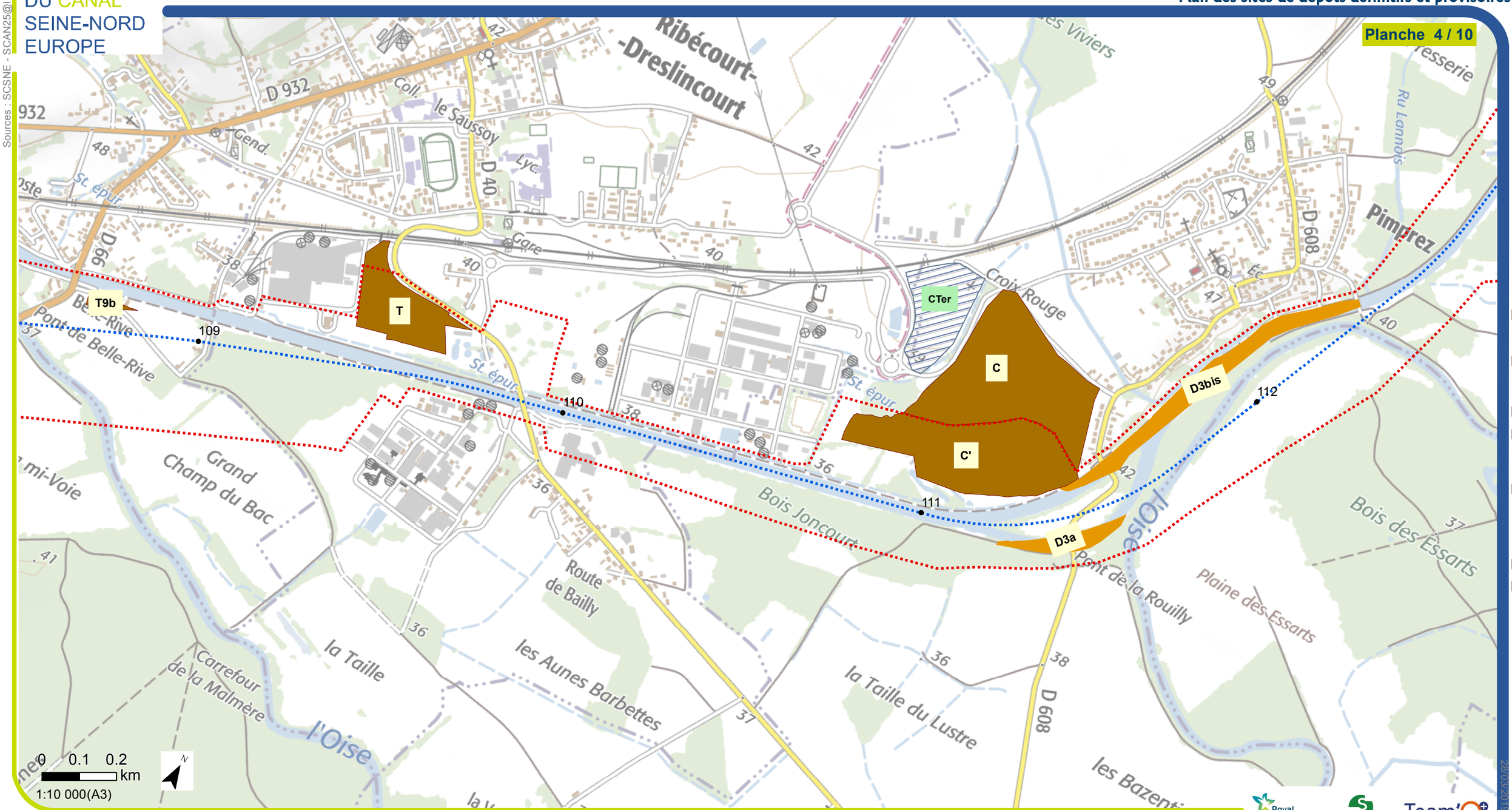

Sources : : SCSNE - SCAN25@IGN

M:\FR\ANT\L1\491 0349\VNF CSNE Lot 1 Secteur 1\8-AVP\BDSIG__CSNE\3__CARTES__32__MXD\322__PCDAU\Pieces__A2__finales\TEAM-M008-1-B-DAEU-ENVI-SECT1-D1A2-0001-06-D01.mxd
28/03/2019

Légende

- PK
- Axe du projet
- Bande DUP
- Comblement des cours et plans d'eau complet et partiel
- Aménagement lié au projet
- Aménagement lié au projet au nord de Noyon
- Stockage provisoire

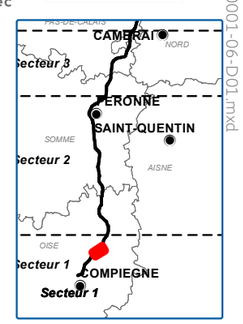

SOCIÉTÉ DU CANAL SEINE-NORD EUROPE

Plan des sites de dépots définitifs et provisoires

Sources : SCSNE - SCAN25@IGN

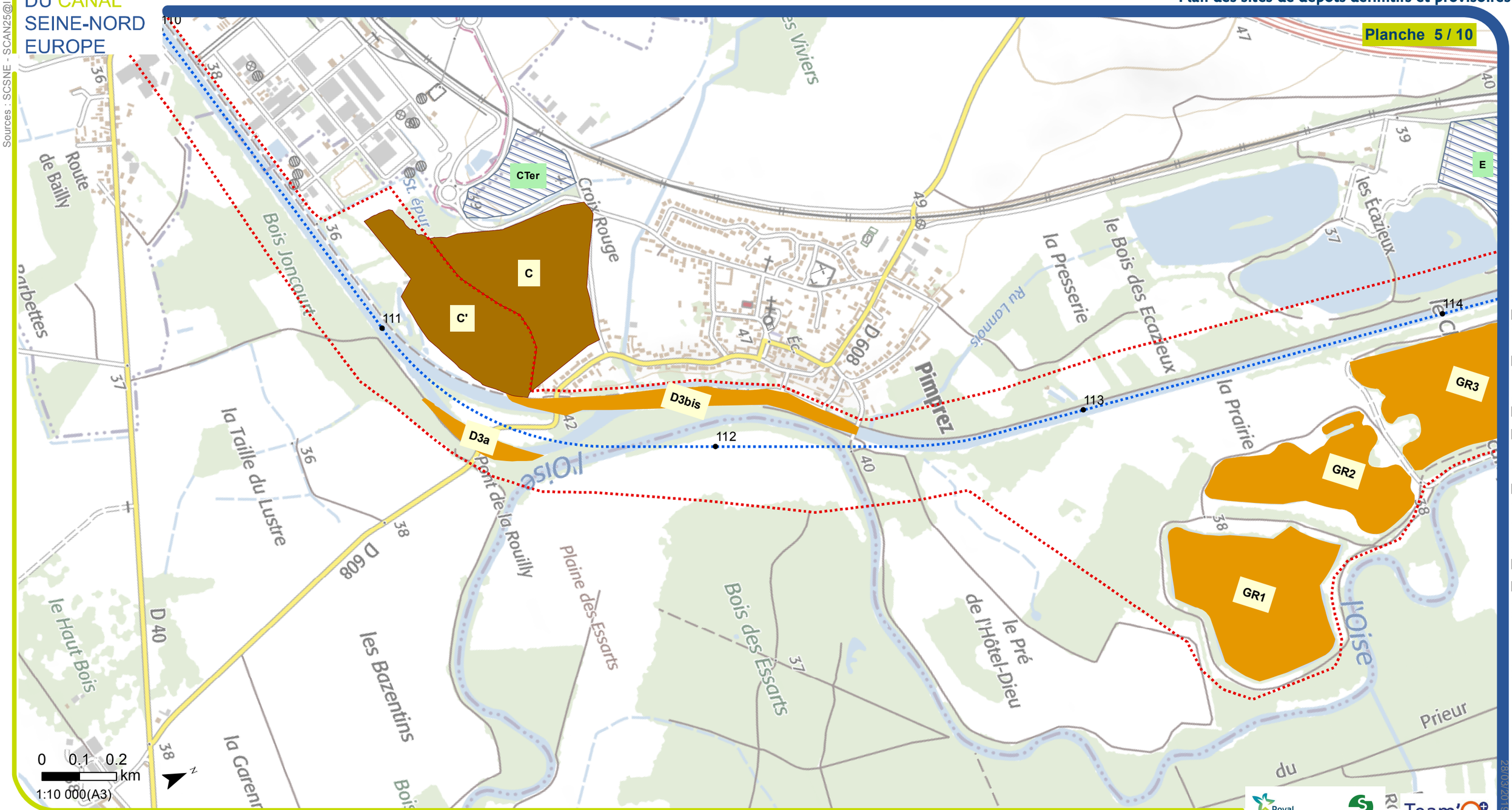

M:\FR\ANT\L\L1\491 0349 VNF CSNE Lot 1 Secteur 1\8-AVP\BDSIG__CSNE\3__CARTES__32__MXD\322__PCDAU\Pieces__A2__finales\TEAM-M008-1-B-DAEU-ENVI-SECT1-D1A2-0001-06-D01.mxd

28/03/2019

Royal HaskoningDHV Enhancing Society Together

setec

Team'O

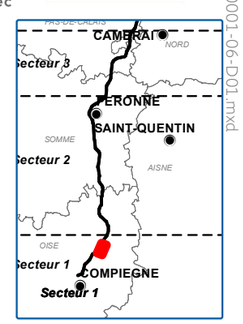

Légende

- PK
- Axe du projet
- Bande DUP
- Comblement des cours et plans d'eau complet et partiel
- Aménagement lié au projet
- Aménagement lié au projet au nord de Noyon
- Stockage provisoire

SOCIÉTÉ DU CANAL SEINE-NORD EUROPE

Sources : .SCSNE - SCAN25@IGN

Plan des sites de dépots définitifs et provisoires

Planche 6 / 10

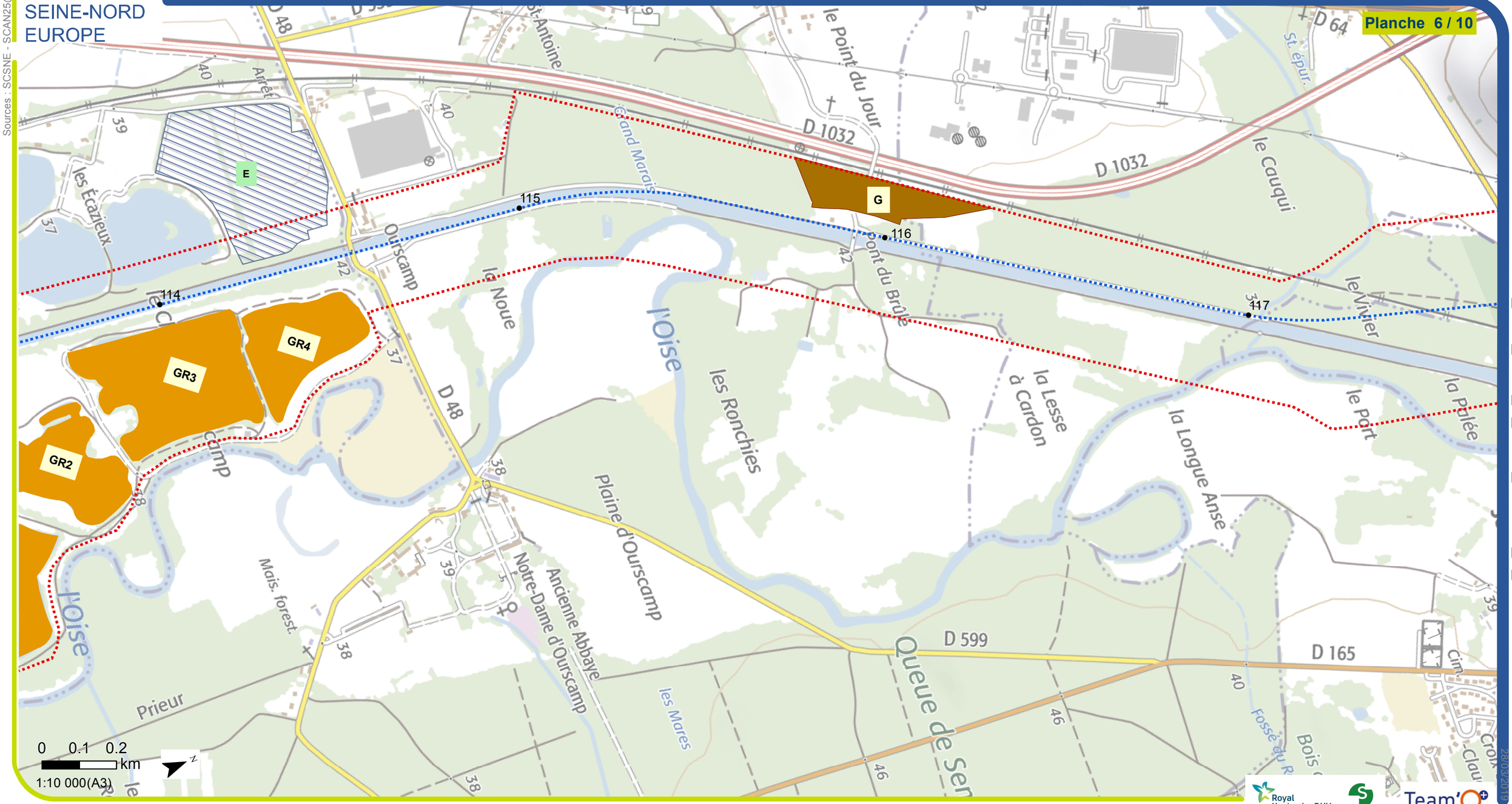

Légende

- PK
- Axe du projet
- Bande DUP
- Comblement des cours et plans d'eau complet et partiel
- Aménagement lié au projet
- Aménagement lié au projet au nord de Noyon
- Stockage provisoire

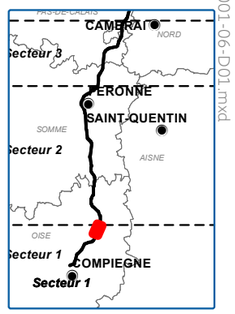

M:\FR\ANT\LL1\491 0349\VNF CSNE Lot 1 Secteur 1\8-AVP\BDSIG__CSNE\3__CARTES__32__MXD\322__PCDAU\Pieces__A2__finales\TEAM-M008-1-B-DAEU-ENVI-SECT1-D1A2-0001-06-D01.mxd 28/03/2019

SOCIÉTÉ DU CANAL SEINE-NORD EUROPE

Sources : SCSNE - SCAN25@IGN

Plan des sites de dépots définitifs et provisoires

Planche 7 / 10

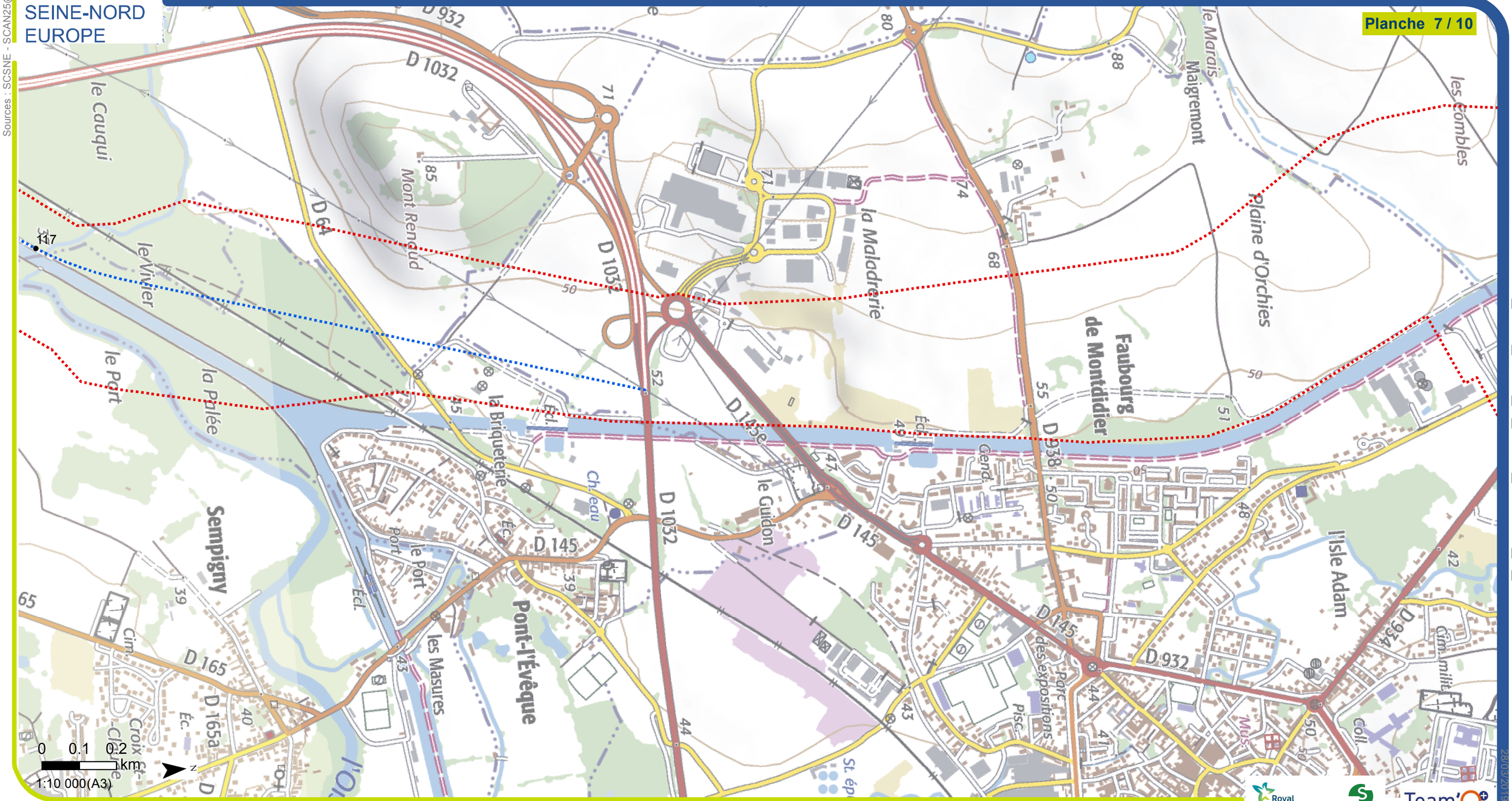

Royal HaskoningDHV — setec — Team'O

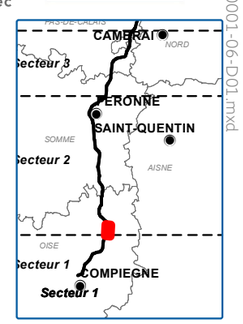

Légende

- PK
- Axe du projet
- Bande DUP
- Comblement des cours et plans d'eau complet et partiel
- Aménagement lié au projet
- Aménagement lié au projet au nord de Noyon
- Stockage provisoire

M:\FR\ANT\L1\1491 0349\VNF CSNE Lot 1 Secteur 1\8-AVP\BDSIG__CSNE\3__CARTES__32__MXD\322__PCDAU\Pieces__A2__finales\TEAM-M008-1-B-DAEU-ENVI-SECT1-D1A2-0001-06-D01.mxd 28/03/2019

SOCIÉTÉ DU CANAL SEINE-NORD EUROPE

Plan des sites de dépots définitifs et provisoires

Planche 8 / 10

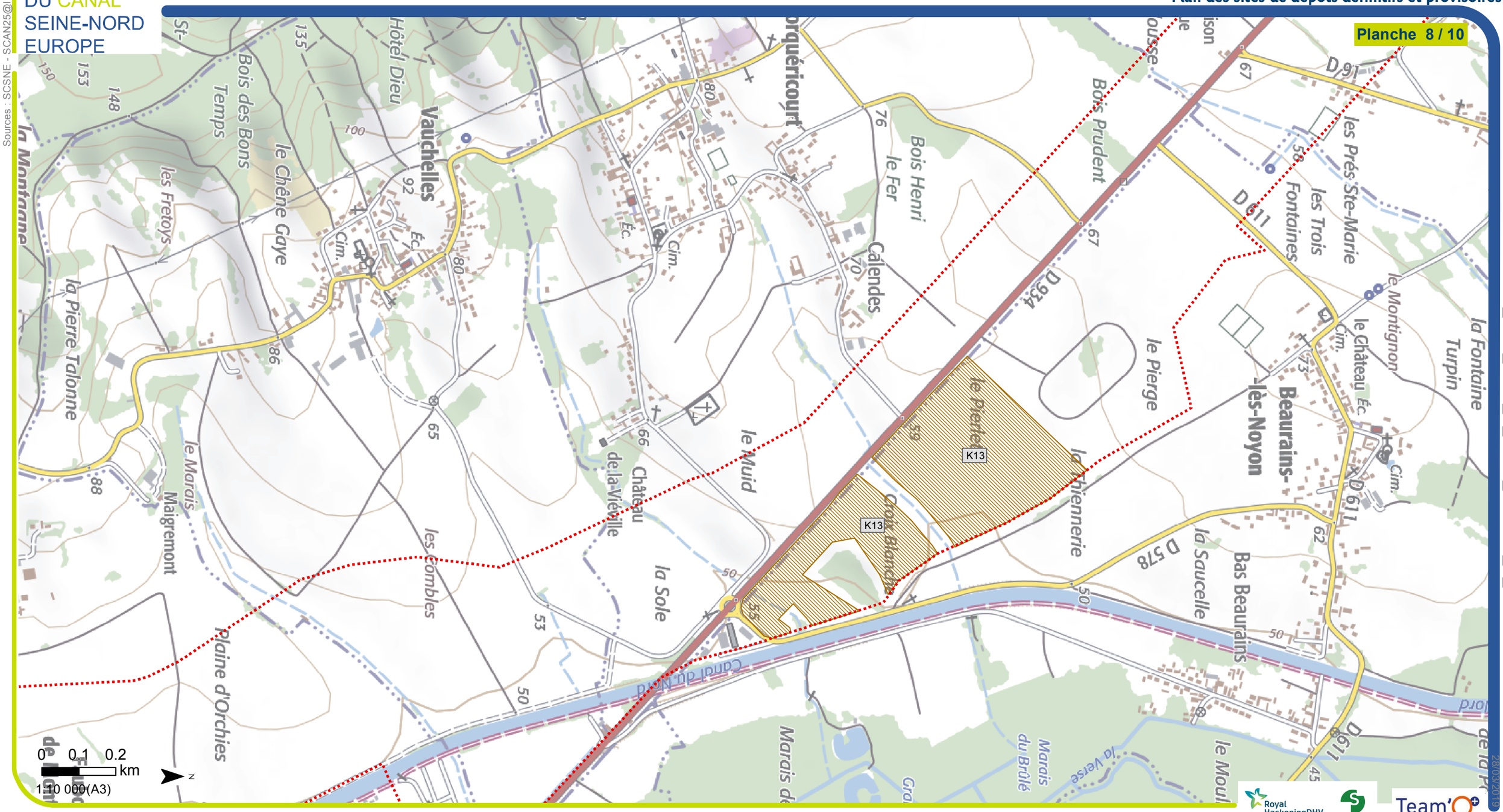

Sources : SCSNE - SCAN25@IGN

M:\FR\ANT\L\L1\491 0349 VNF CSNE Lot 1 Secteur 1\8-AVP\BDSIG__CSNE\3__CARTES__32__MXD\322__PCDAU\Pieces__A2__finales\TEAM-M008-1-B-DAEU-ENVI-SECT1-D1A2-0001-06-D01.mxd

28/03/2019

Royal HaskoningDHV Enhancing Society Together

setec

Team'O

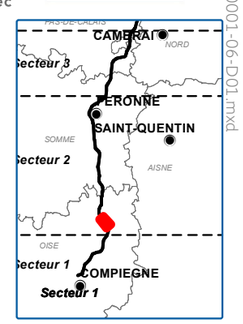

Légende

- PK
- Axe du projet
- Bande DUP
- Comblement des cours et plans d'eau complet et partiel
- Aménagement lié au projet
- Aménagement lié au projet au nord de Noyon
- Stockage provisoire

SOCIÉTÉ DU CANAL SEINE-NORD EUROPE

Plan des sites de dépots définitifs et provisoires

Planche 9 / 10

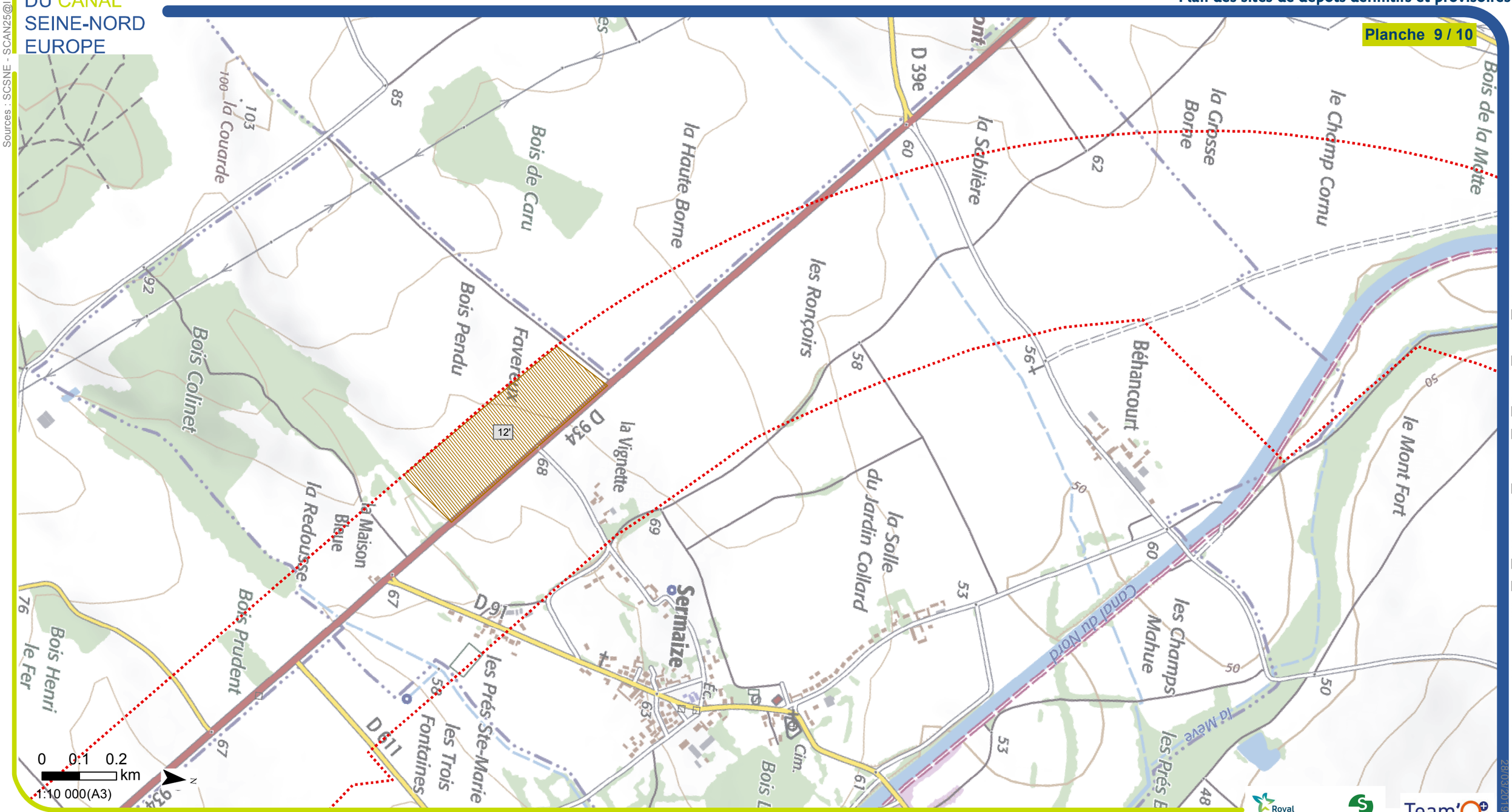

Sources : SCSNE - SCAN25@IGN

M:\FR\ANT\L1\1491 0349 VNF CSNE Lot 1 Secteur 1\8-AVP\BDSIG_CSNE\3_CARTES_32_MXD\322_PCDAU\Pieces_A2_finales\TEAM-M008-1-B-DAEU-ENVI-SECT1-D1A2-0001-06-D01.mxd 28/03/2019

Royal HaskoningDHV Enhancing Society Together

setec

Team'O

Légende

- PK
- Axe du projet
- Bande DUP
- Comblement des cours et plans d'eau complet et partiel
- Aménagement lié au projet
- Aménagement lié au projet au nord de Noyon
- Stockage provisoire

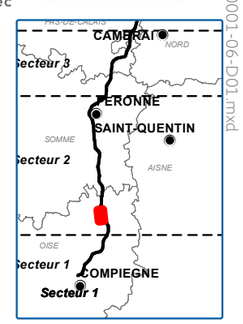

SOCIÉTÉ DU CANAL SEINE-NORD EUROPE

Plan des sites de dépots définitifs et provisoires

Planche 10 / 10

Sources : SCSNE - SCAN25@IGN

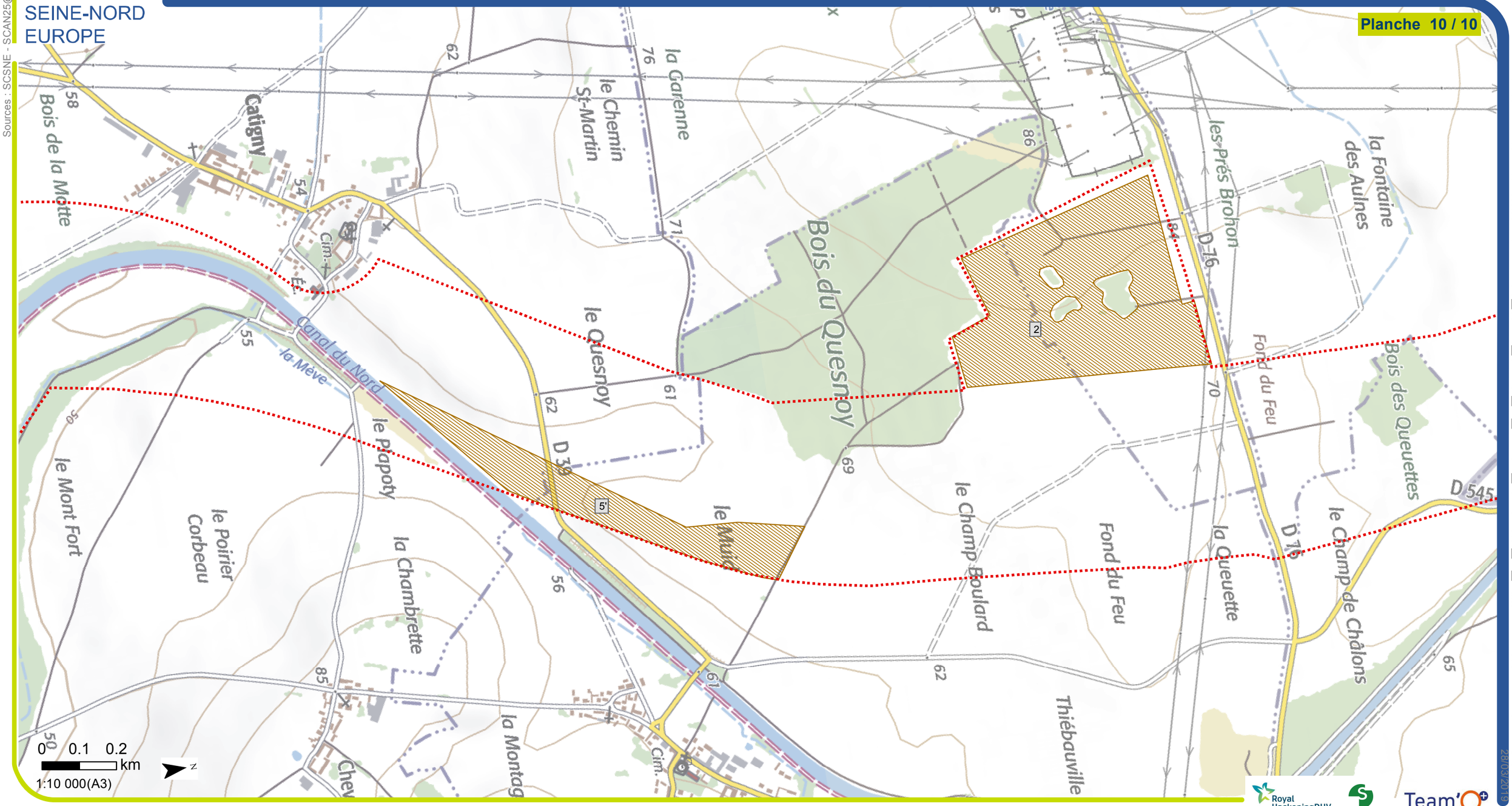

M:\FR\ANT\L1\1491 0349\VNF CSNE Lot 1 Secteur 1\8-AVP\BDSIG_CSNE\3_CARTES_32_MXD\322_PCDAU\Pieces_A2_finales\TEAM-M008-1-B-DAEU-ENVI-SECT1-D1A2-0001-06-D01.mxd
28/03/2019

Royal HaskoningDHV Enhancing Society Together — setec — Team'O

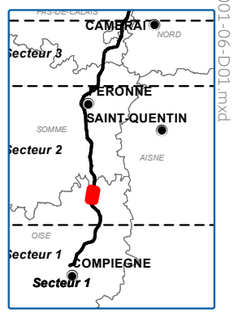

Légende

- PK
- Axe du projet
- Bande DUP
- Comblement des cours et plans d'eau complet et partiel
- Aménagement lié au projet
- Aménagement lié au projet au nord de Noyon
- Stockage provisoire

7. Plan de phasage des travaux

SOCIÉTÉ
DU CANAL
SEINE-NORD
EUROPE

Vue en plan du phasage amont

Planche 1 / 11

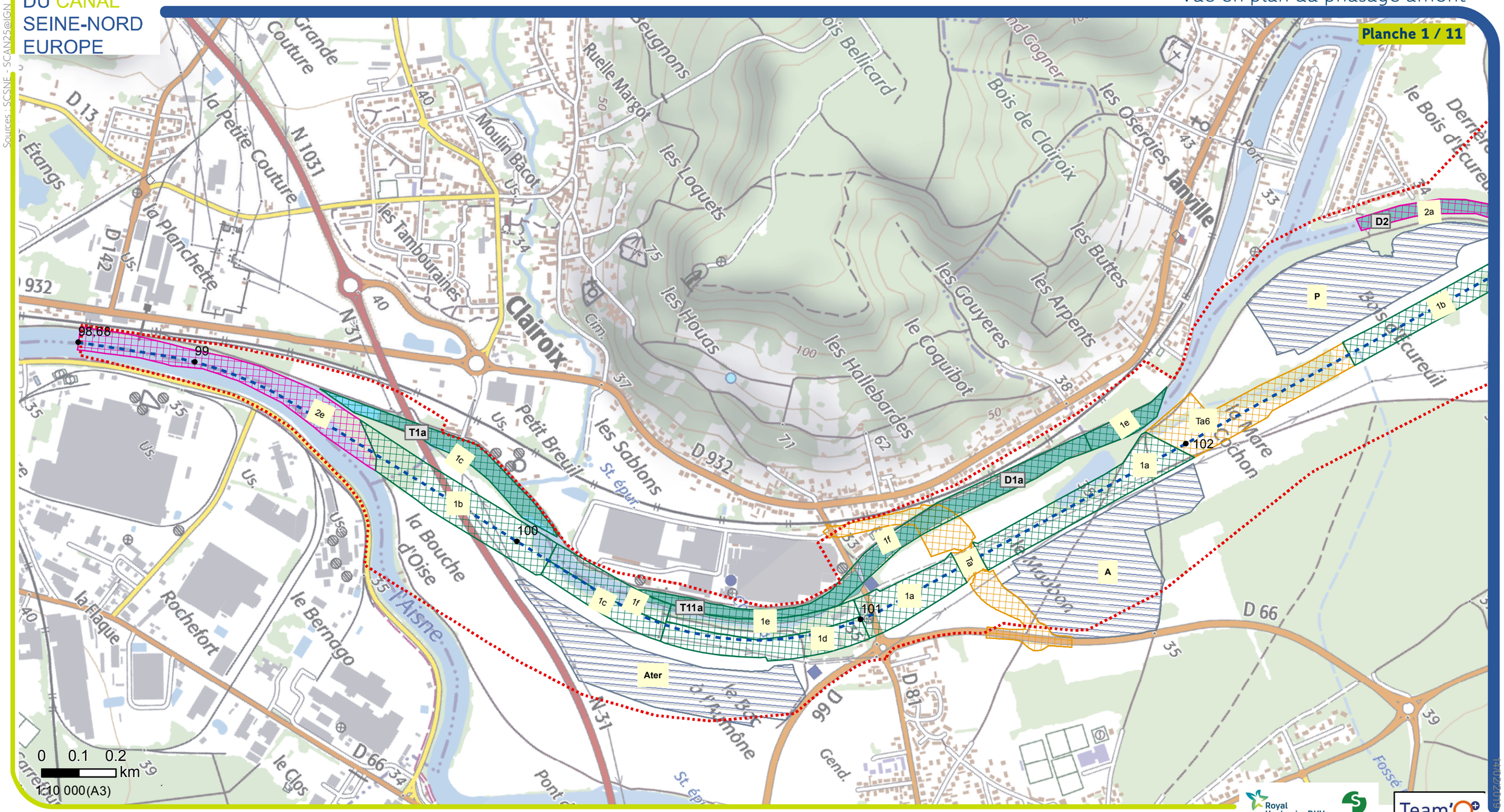

Légende

- PK
- Axe du projet
- Bande DUP
- Comblement des cours d'eau complet et partiel
- Aménagement lié au projet
- Aménagement lié au projet au nord de Noyon
- Stockage provisoire

Phasage de travaux

- Travaux anticipés
- Phase 1
- Phase 2
- Phase 3

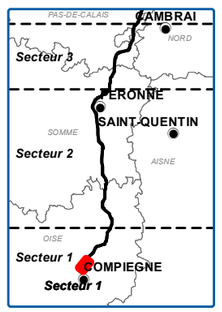

Sources : SCSNE - SCAN25©IGN

M:\FRANTL\L1\491 0349 VNF CSNE Lot 1 Secteur 1\8-AVP\BDSIG_ CSNE\3_ CARTES_ 32_ MXD\322_ PCDAU\Fevrier 2019\Phasage_ Nov2018.mxd

14/02/2019

SOCIÉTÉ
DU CANAL
SEINE-NORD
EUROPE

Vue en plan du phasage amont

Planche 2 / 11

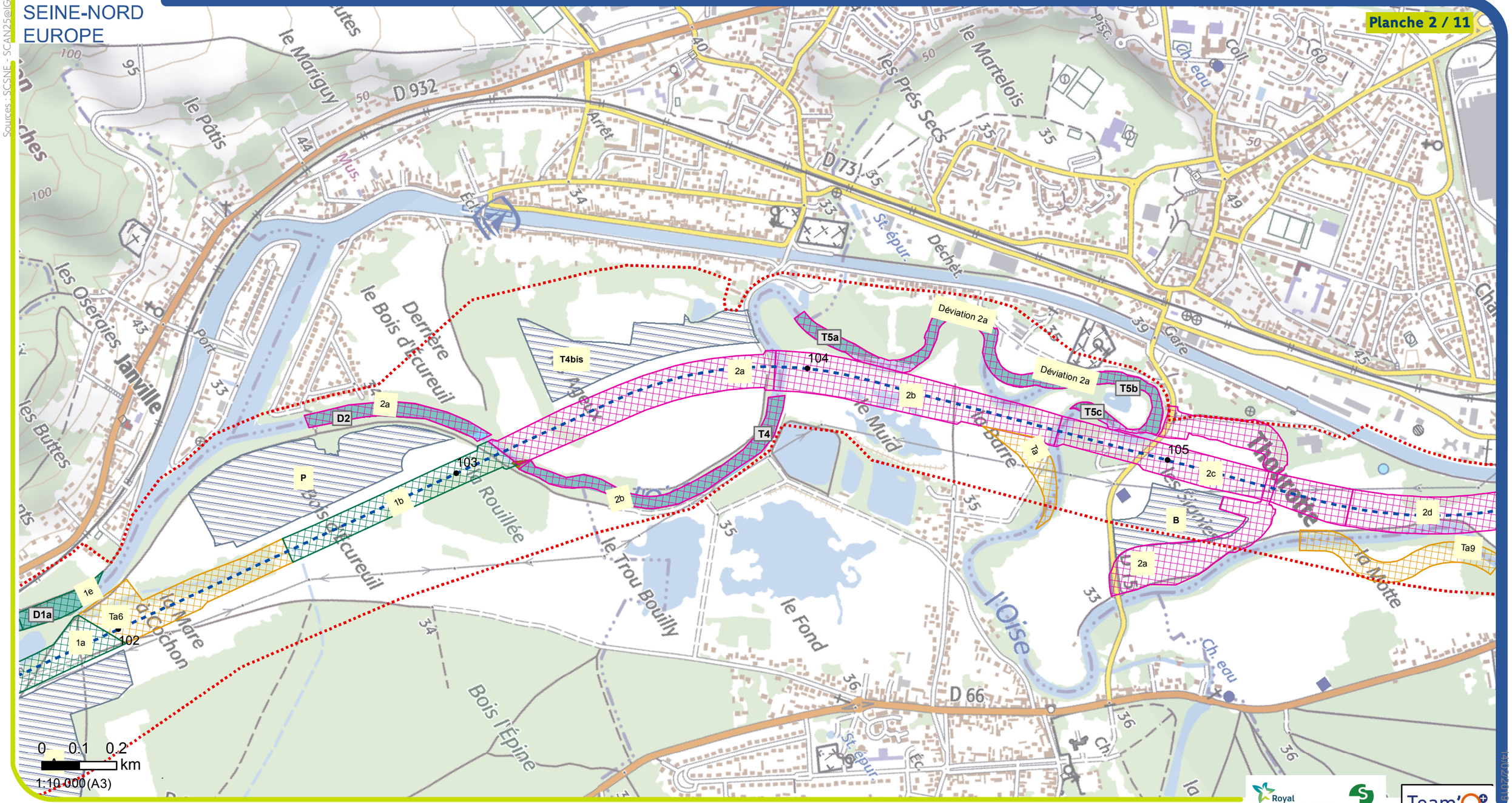

Royal HaskoningDHV
Enhancing Society Together
setec
Team'O

Légende

- PK
- Axe du projet
- Bande DUP
- Comblement des cours d'eau complet et partiel
- Aménagement lié au projet
- Aménagement lié au projet au nord de Noyon
- Stockage provisoire

Phasage de travaux

- Travaux anticipés
- Phase 1
- Phase 2
- Phase 3

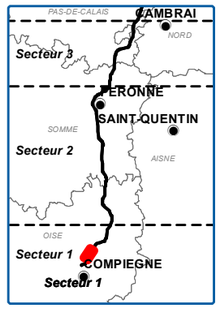

Sources : SCSNE - SCAN25©IGN

M:\FRANTL\L1\491 0349 VNF CSNE Lot 1 Secteur 1\8-AVP\BDSIG_CSNE\3_CARTES_32_MXD\322_PCDAU\Fevrier 2019\Phasage_Nov2018.mxd

14/02/2019

SOCIÉTÉ
DU CANAL
SEINE-NORD
EUROPE

Vue en plan du phasage amont

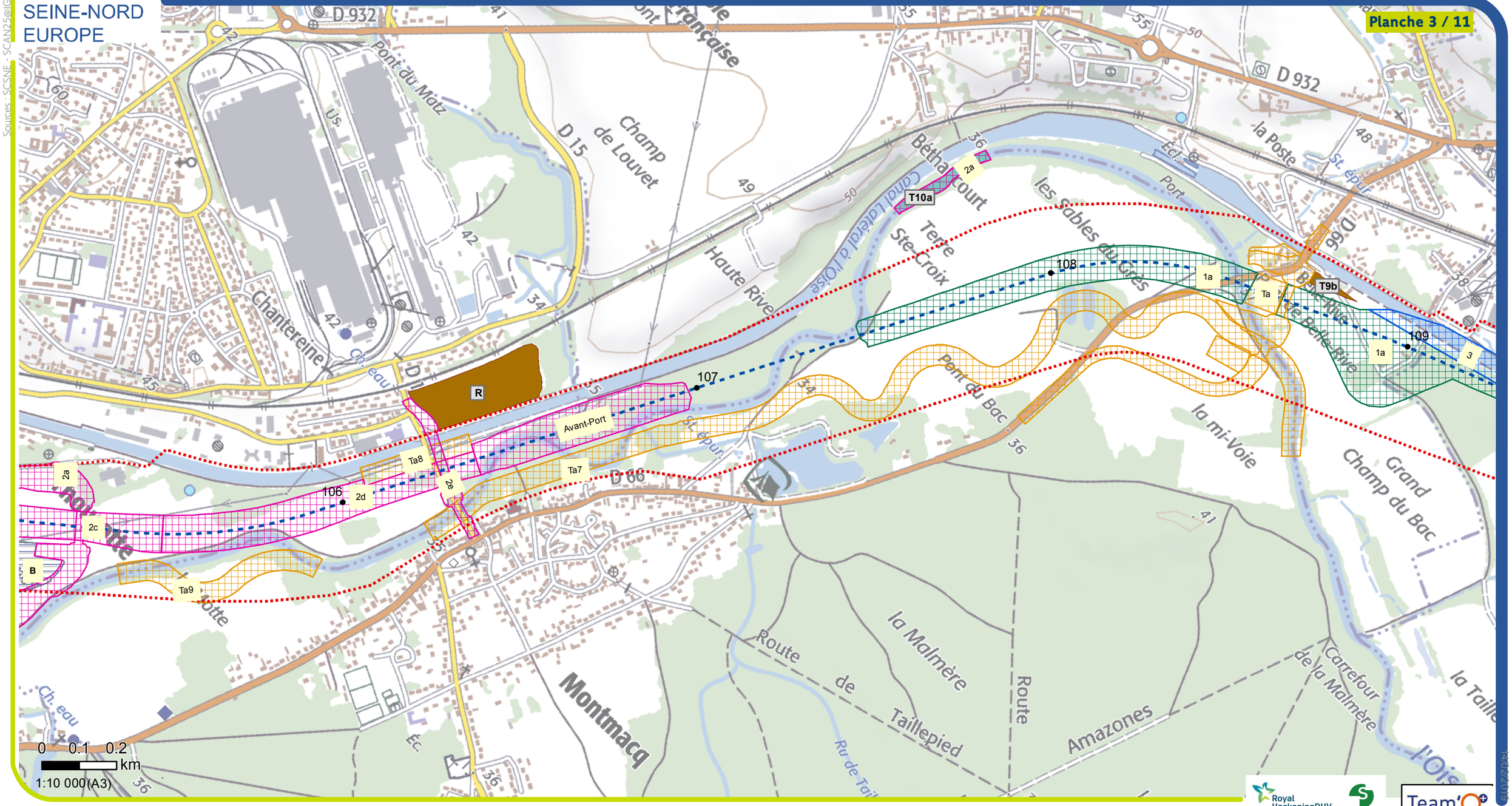

Sources : SCSNE - SCAN25@IGN

M:\FRANTL\L1\491 0349 VNF CSNE Lot 1 Secteur 1\8-AVP\BDSIG_CSNE\3_CARTES_32_MXD\322_PCDAU\Fevrier 2019\Phasage_Nov2018.mxd

14/02/2019

Légende

- PK
- Axe du projet
- Bande DUP
- Comblement des cours d'eau complet et partiel
- Aménagement lié au projet
- Aménagement lié au projet au nord de Noyon
- Stockage provisoire

Phasage de travaux

- Travaux anticipés
- Phase 1
- Phase 2
- Phase 3

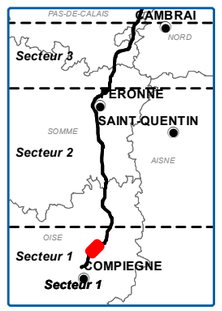

SOCIÉTÉ
DU CANAL
SEINE-NORD
EUROPE

Vue en plan du phasage amont

Planche 4 / 11

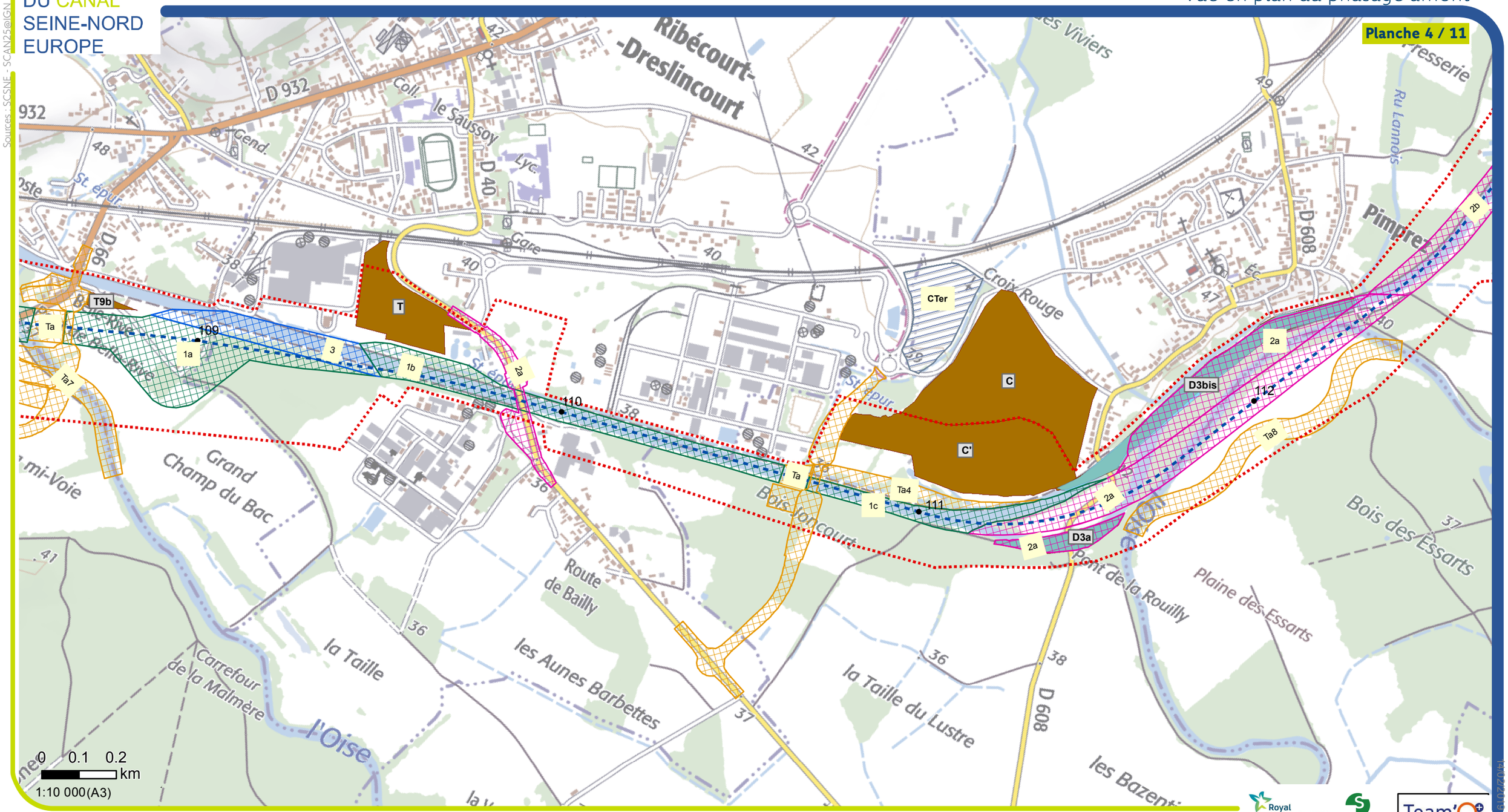

Sources : SCSNE - SCAN25©IGN

M:\FRANTL\L1\491 0349 VNF CSNE Lot 1 Secteur 1\8-AVP\BDSIG_CSNE\3_CARTES_32_MXD\322_PCDAU\Fevrier 2019\Phasage_Nov2018.mxd

14/02/2019

Légende

- PK
- Axe du projet
- Bande DUP
- Comblement des cours d'eau complet et partiel
- Aménagement lié au projet
- Aménagement lié au projet au nord de Noyon
- Stockage provisoire

Phasage de travaux

- Travaux anticipés
- Phase 1
- Phase 2
- Phase 3

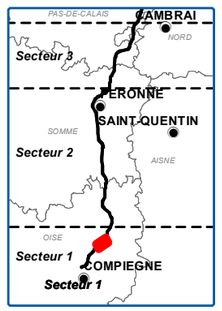

SOCIÉTÉ
DU CANAL
SEINE-NORD
EUROPE

Vue en plan du phasage amont

Planche 5 / 11

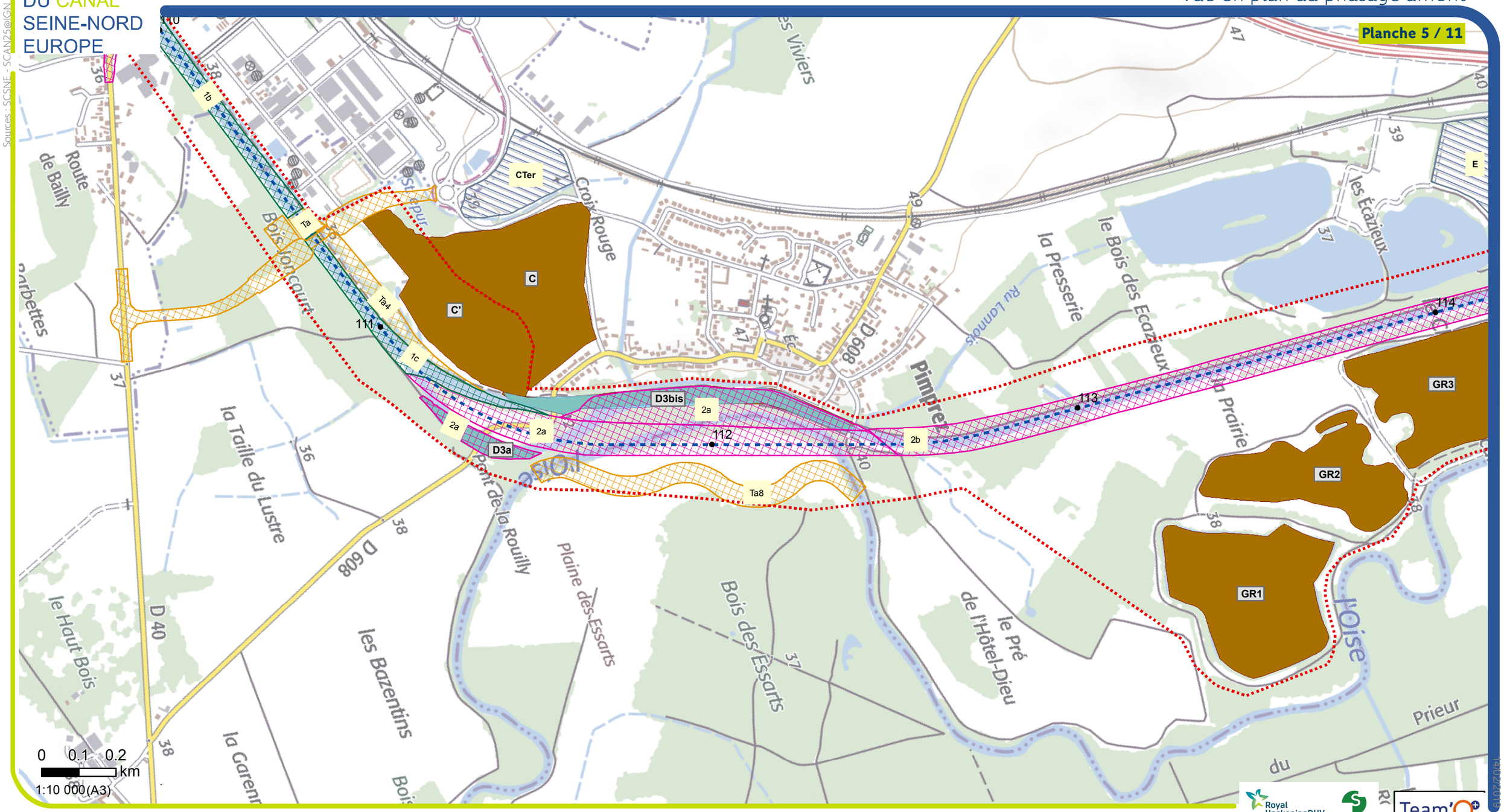

Sources : SCSNE - SCAN25©IGN

M:\FRANTL\L1\491 0349 VNF CSNE Lot 1 Secteur 1\8-AVP\BDSIG_CSNE\3_CARTES_32_MXD\322_PCDAU\Fevrier 2019\Phasage_Nov2018.mxd

14/02/2019

Légende

- PK
- Axe du projet
- Bande DUP
- Comblement des cours d'eau complet et partiel
- Aménagement lié au projet
- Aménagement lié au projet au nord de Noyon
- Stockage provisoire

Phasage de travaux

- Travaux anticipés
- Phase 1
- Phase 2
- Phase 3

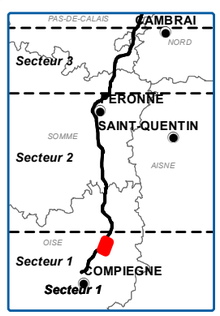

SOCIÉTÉ
DU CANAL
SEINE-NORD
EUROPE

Vue en plan du phasage amont

Planche 6 / 11

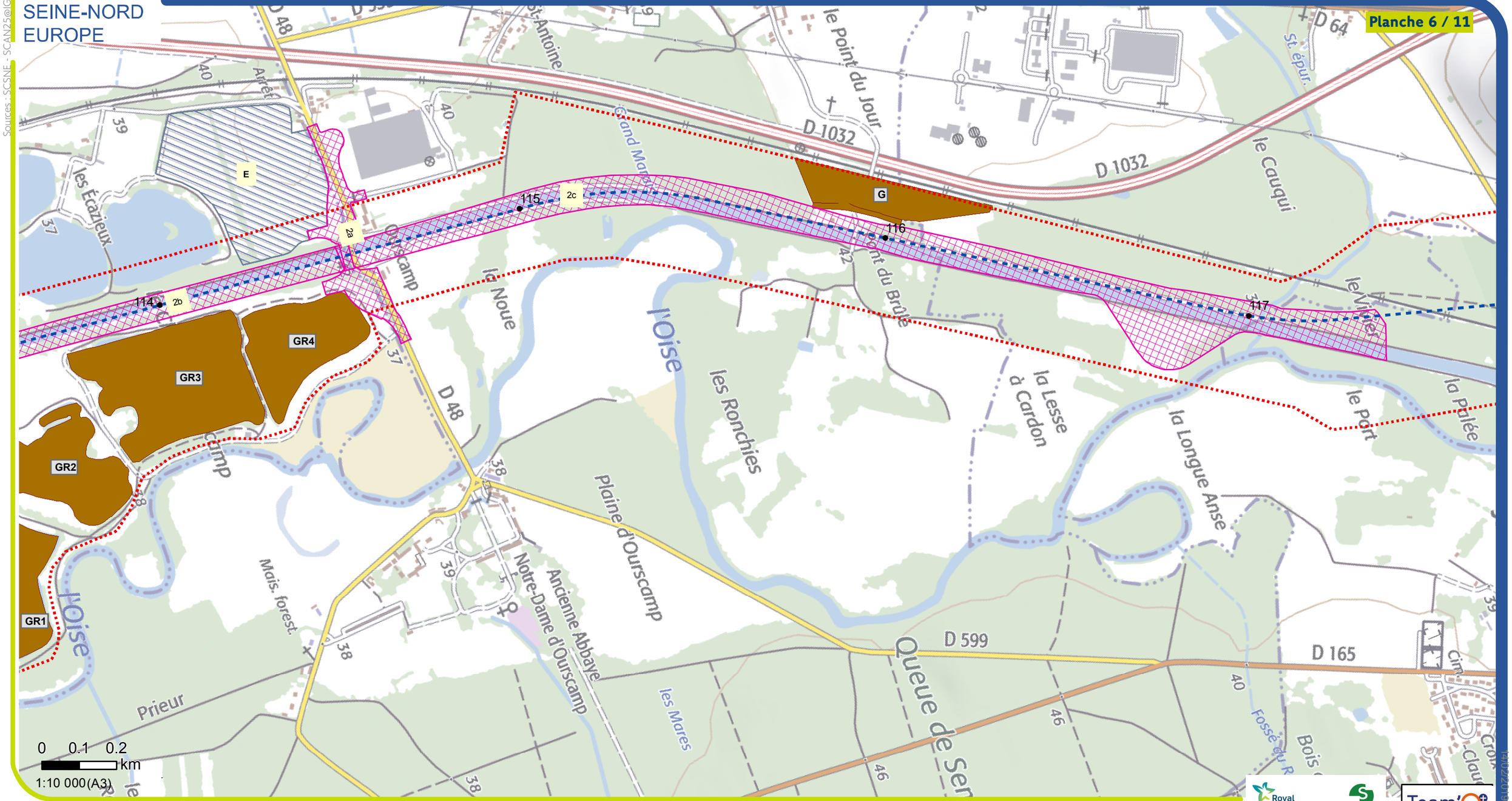

Sources : SCSNE - SCAN25©IGN

M:\FRVANTL\L1\491 0349 VNF CSNE Lot 1 Secteur 1\8-AVP\BDSIG_CSNE\3_CARTES_32_MXD\322_PCDAU\Fevrier 2019\Phasage_Nov2018.mxd

14/02/2019

Légende

- PK
- Axe du projet
- Bande DUP
- Comblement des cours d'eau complet et partiel
- Aménagement lié au projet
- Aménagement lié au projet au nord de Noyon
- Stockage provisoire

Phasage de travaux

- Travaux anticipés
- Phase 1
- Phase 2
- Phase 3

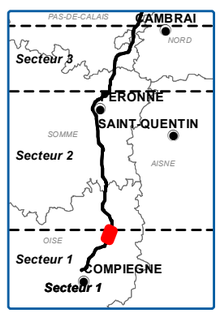

SOCIÉTÉ
DU CANAL
SEINE-NORD
EUROPE

Vue en plan du phasage amont

Planche 7 / 11

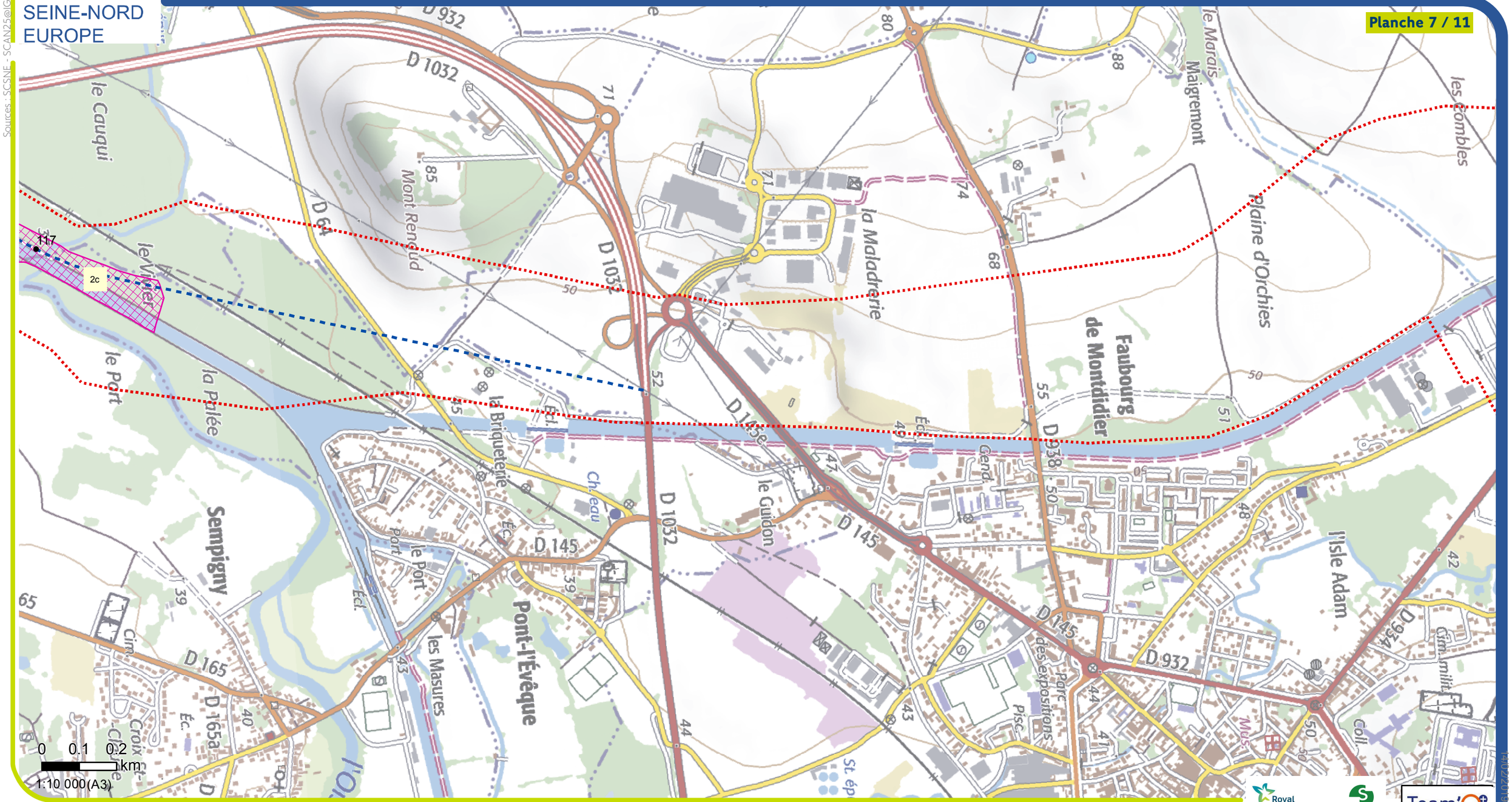

Sources : SCSNE - SCAN25@IGN

M:\FRVANT\L1\491 0349 VNF CSNE Lot 1 Secteur 1\8-AVP\BDSIG_CSNE\3_CARTES_32_MXD\322_PCDAU\Fevrier 2019\Phasage_Nov2018.mxd

14/02/2019

Royal HaskoningDHV
Enhancing Society Together

setec

Team'O

Légende

- PK
- Axe du projet
- Bande DUP
- Comblement des cours d'eau complet et partiel
- Aménagement lié au projet
- Aménagement lié au projet au nord de Noyon
- Stockage provisoire

Phasage de travaux

- Travaux anticipés
- Phase 1
- Phase 2
- Phase 3

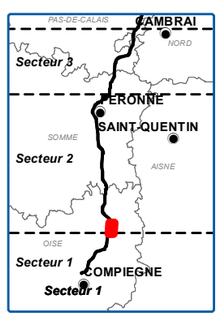

SOCIÉTÉ
DU CANAL
SEINE-NORD
EUROPE

Vue en plan du phasage amont

Planche 8 / 11

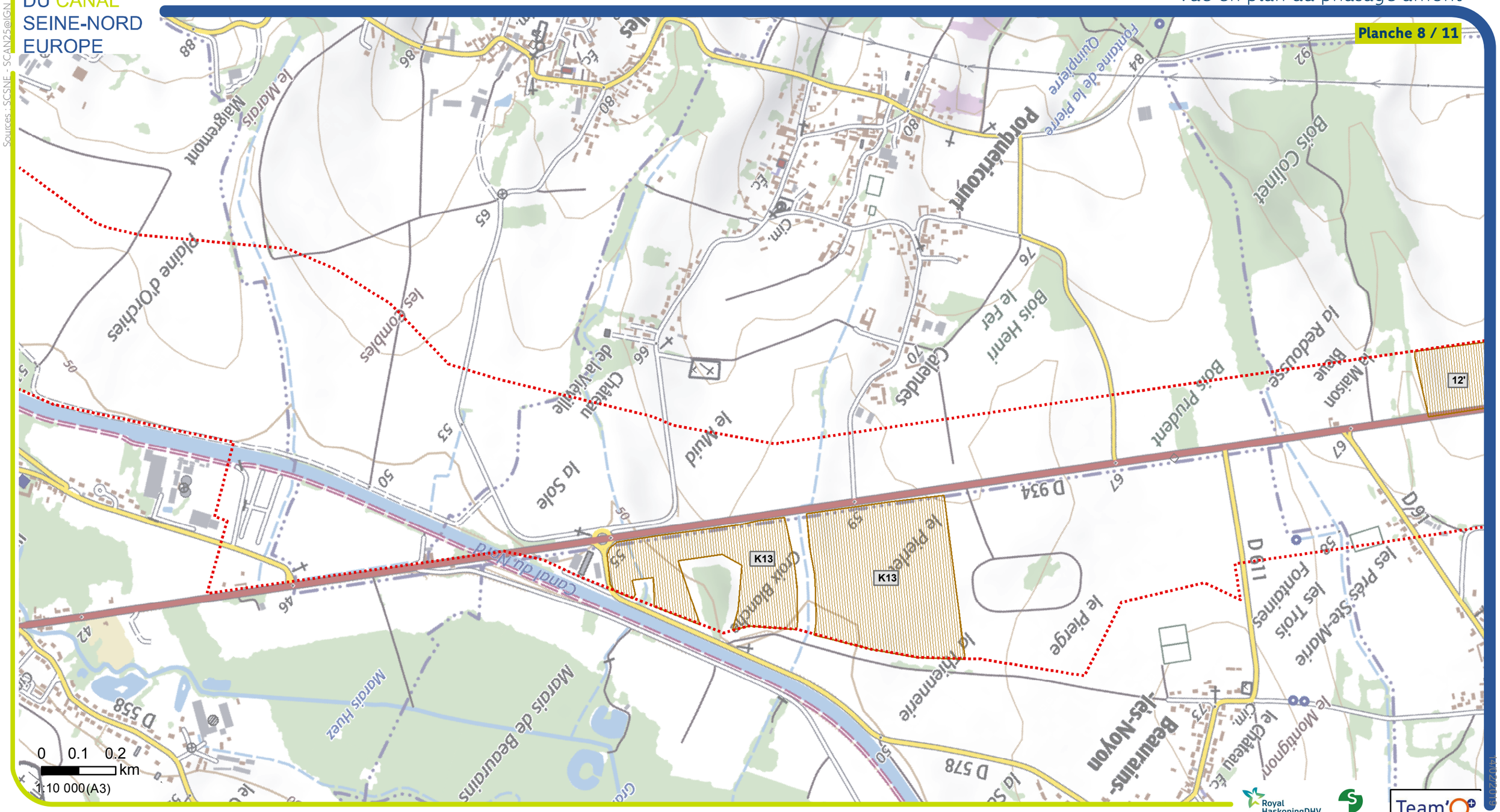

Sources : SCSNE - SCAN25©IGN

M:\FRVANT\L1\491 0349 VNF CSNE Lot 1 Secteur 1\8-AVP\BDSIG_CSNE\3_CARTES_32_MXD\322_PCDAU\Fevrier 2019\Phasage_Nov2018.mxd

14/02/2019

Royal HaskoningDHV
Enhancing Society Together

setec

Team'O

Légende

- PK
- Axe du projet
- Bande DUP
- Comblement des cours d'eau complet et partiel
- Aménagement lié au projet
- Aménagement lié au projet au nord de Noyon
- Stockage provisoire

Phasage de travaux

- Travaux anticipés
- Phase 1
- Phase 2
- Phase 3

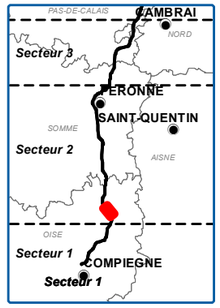

SOCIÉTÉ
DU CANAL
SEINE-NORD
EUROPE

Vue en plan du phasage amont

Planche 9 / 11

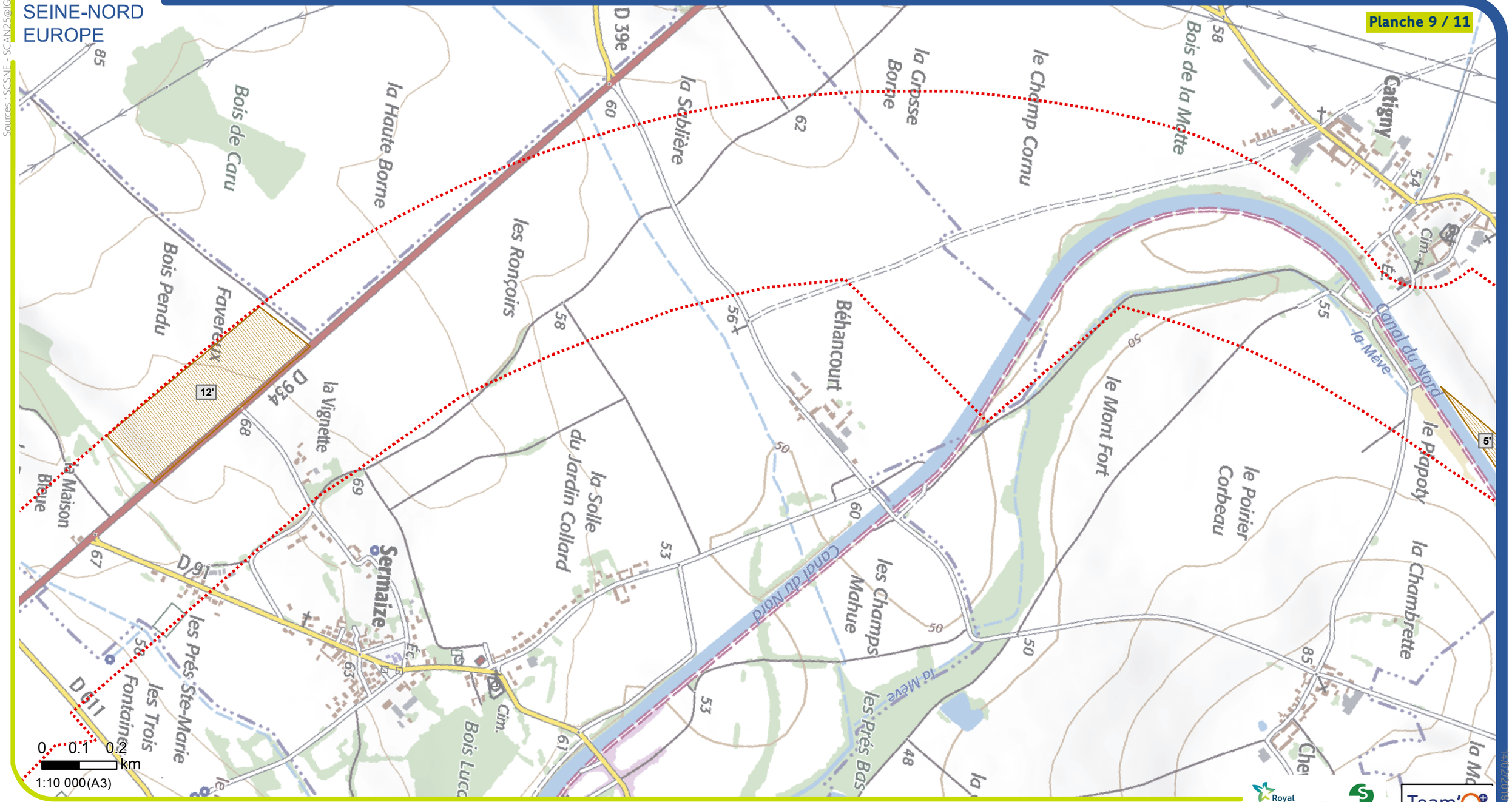

Sources : SCSNE - SCAN25@IGN

M:\FRVANT\L1\491 0349 VNF CSNE Lot 1 Secteur 1\8-AVP\BDSIG_CSNE\3_CARTES_32_MXD\322_PCDAU\Fevrier 2019\Phasage_Nov2018.mxd

14/02/2019

Légende

- PK
- Axe du projet
- Bande DUP
- Comblement des cours d'eau complet et partiel
- Aménagement lié au projet
- Aménagement lié au projet au nord de Noyon
- Stockage provisoire

Phasage de travaux

- Travaux anticipés
- Phase 1
- Phase 2
- Phase 3

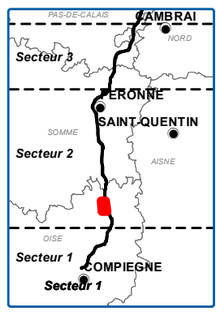

SOCIÉTÉ
DU CANAL
SEINE-NORD
EUROPE

Vue en plan du phasage amont

Planche 10 / 11

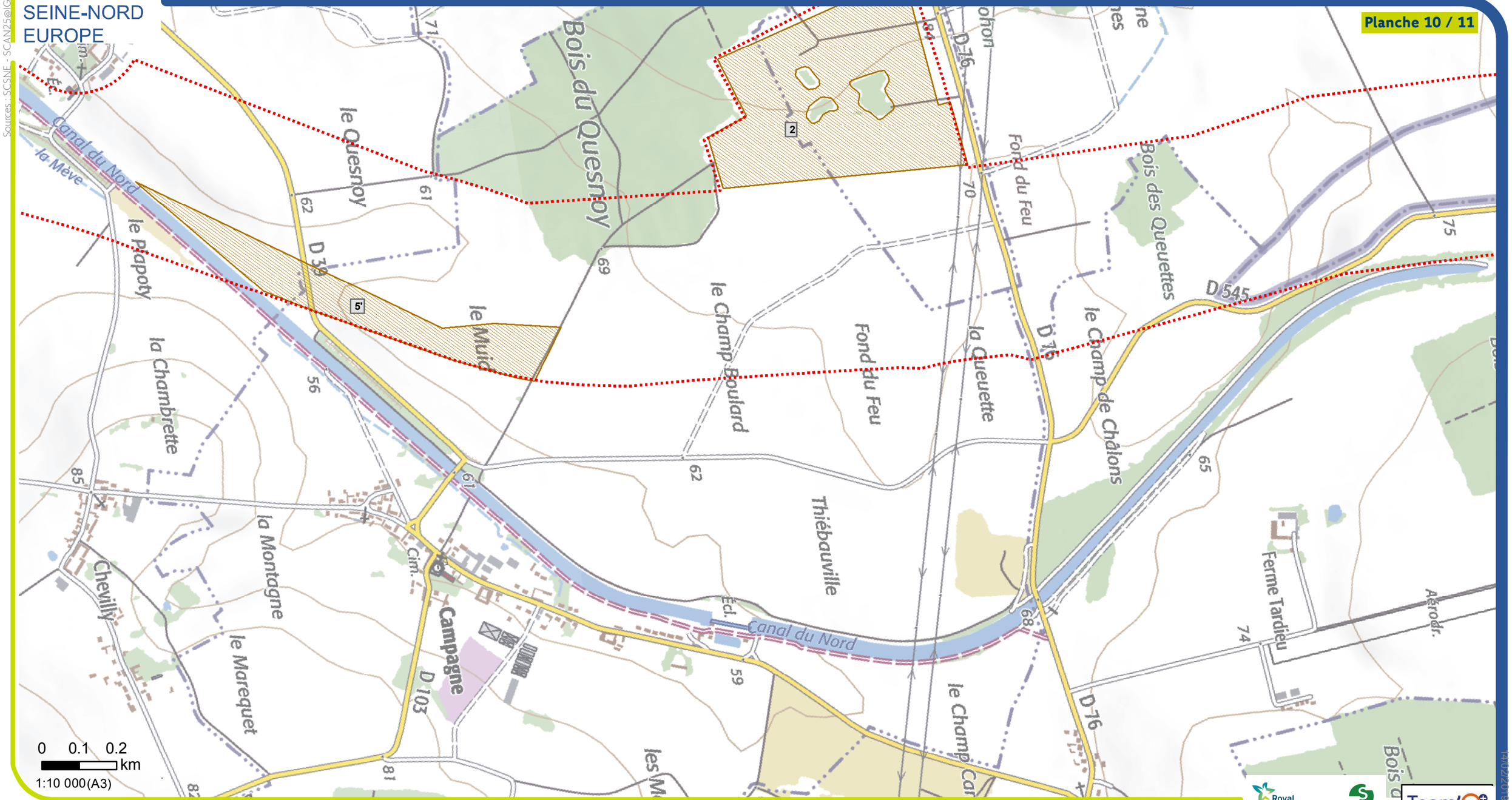

Royal HaskoningDHV
Enhancing Society Together
setec
Team'O

Légende

- PK
- Axe du projet
- Bande DUP
- Comblement des cours d'eau complet et partiel
- Aménagement lié au projet
- Aménagement lié au projet au nord de Noyon
- Stockage provisoire

Phasage de travaux

- Travaux anticipés
- Phase 1
- Phase 2
- Phase 3

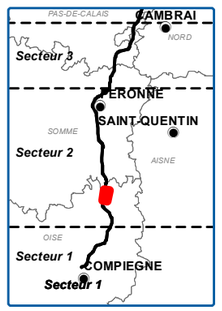

Sources : SCSNE - SCAN25©IGN

M:\FRVANT\L\L1\491 0349 VNF CSNE Lot 1 Secteur 1\8-AVP\BDSIG_ CSNE\3_ CARTES\ _32_ MXD\322_ PCDAU\Fevrier 2019\Phasage_ Nov2018.mxd

14/02/2019

SOCIÉTÉ
DU CANAL
SEINE-NORD
EUROPE

Vue en plan du phasage amont

Planche 11 / 11

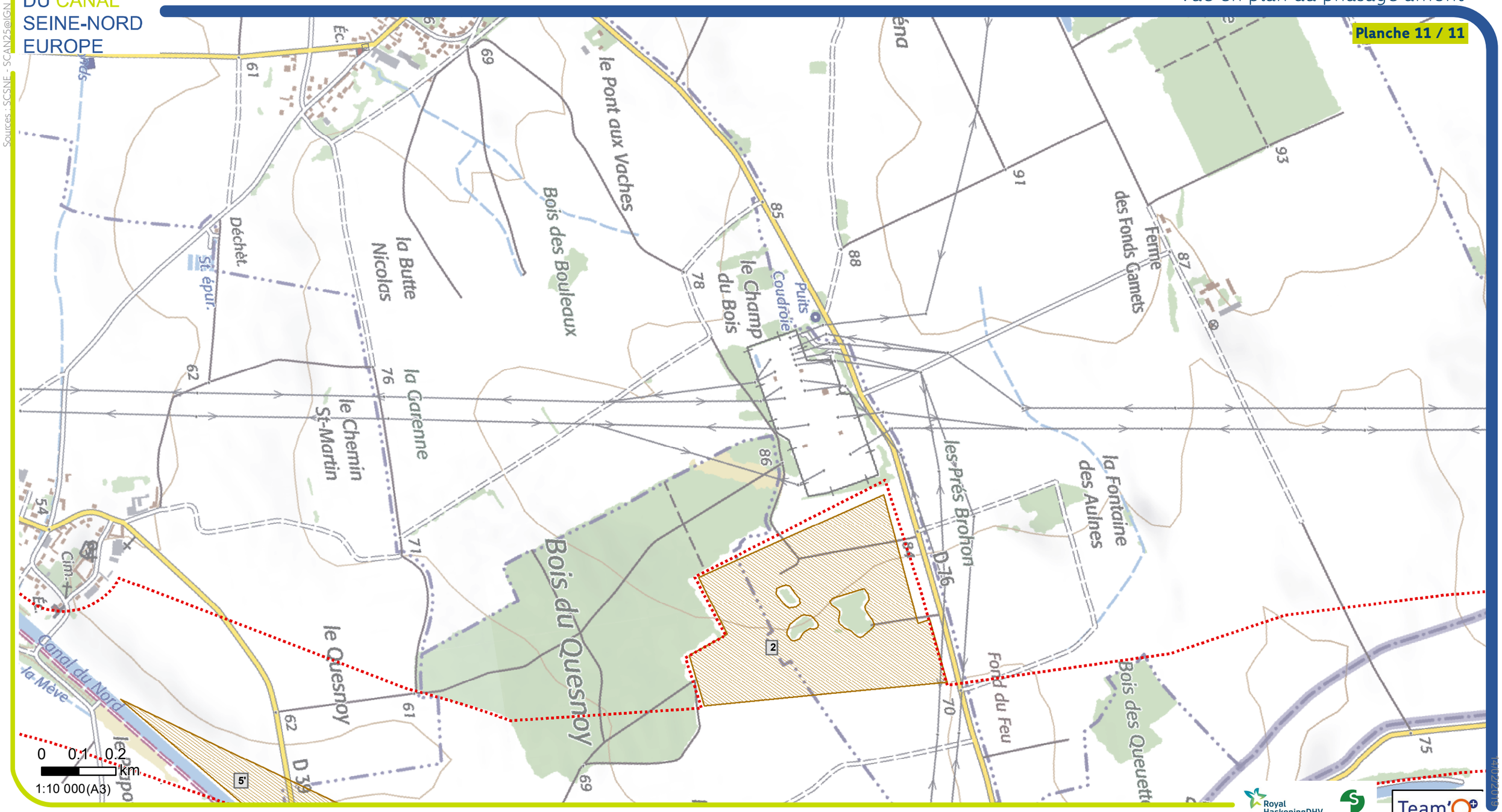

Sources : SCSNE - SCAN25@IGN

M:\FRVANT\L\L1\491 0349 VNF CSNE Lot 1 Secteur 1\8-AVP\BDSIG_ CSNE\3_ CARTES\ _32_ MXD\322_ PCDAU\Fevrier 2019\Phasage_ Nov2018.mxd

14/02/2019

Légende

- PK
- Axe du projet
- Bande DUP
- Comblement des cours d'eau complet et partiel
- Aménagement lié au projet
- Aménagement lié au projet au nord de Noyon
- Stockage provisoire

Phasage de travaux

- Travaux anticipés
- Phase 1
- Phase 2
- Phase 3

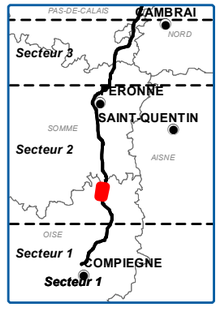

8. Carte des parcelles à déboiser

SOCIÉTÉ DU CANAL SEINE-NORD EUROPE

TEAM-M008-1-B-DAEU-ENVI-SECT1-D1A2-0001-08-D01

Parcelles cadastrales concernées par une autorisation de défrichement

Sources : IGN BDORTHO 50cm (2010), BIOTOPE (2018), SCSNE (2018)

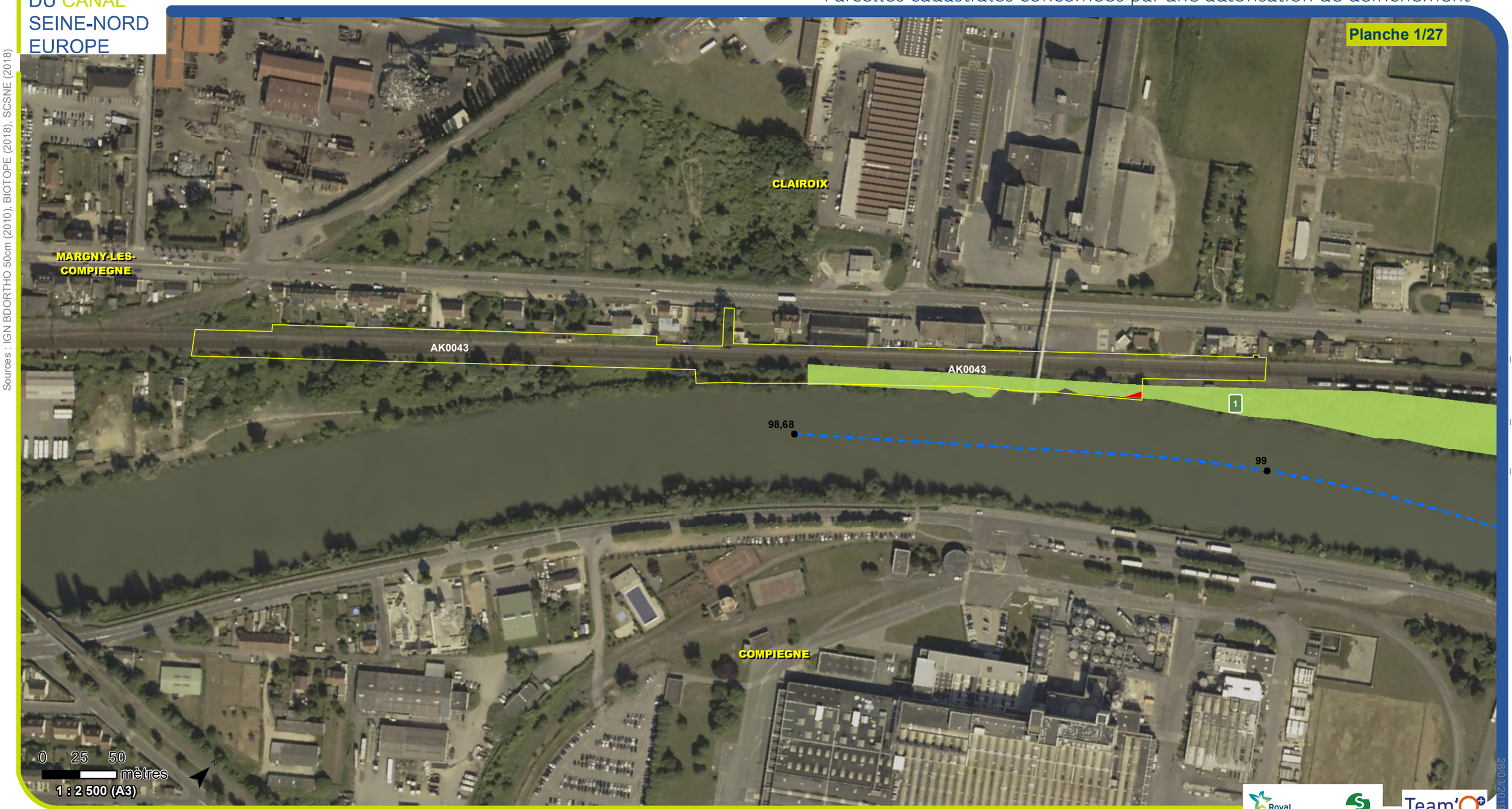

D:\OneDrive - BIOTOPE\PROJETS\PARIS-VNF-CSNE\DAEU\3_CARTES\32_MXD\334_DAEUTEAM-M008-1-B-DAEU-ENVI-PARCELLES-AUTORISATION-DEFRICHEMENT-ATLAS-CART-P.mxd 28/03/2019

Légende

- Axe du projet CSNE
- Point kilométrique du projet CSNE
- Parcelles concernées par une autorisation de défrichement
- Boisement soumis à nouvelle autorisation de défrichement
- Boisement déjà soumis à autorisation de défrichement

Massifs au sens du code forestier

- 1 - Boisement sud de la voie ferrée à Clairoix

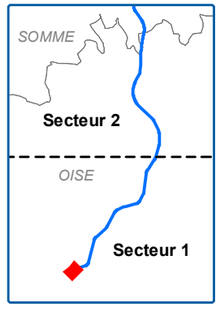

SOCIÉTÉ
DU CANAL
SEINE-NORD
EUROPE

TEAM-M008-1-B-DAEU-ENVI-SECT1-D1A2-0001-08-D01

Parcelles cadastrales concernées par une autorisation de défrichement

Sources : IGN BDORTHO 50cm (2010), BIOTOPE (2018), SCSNE (2018)

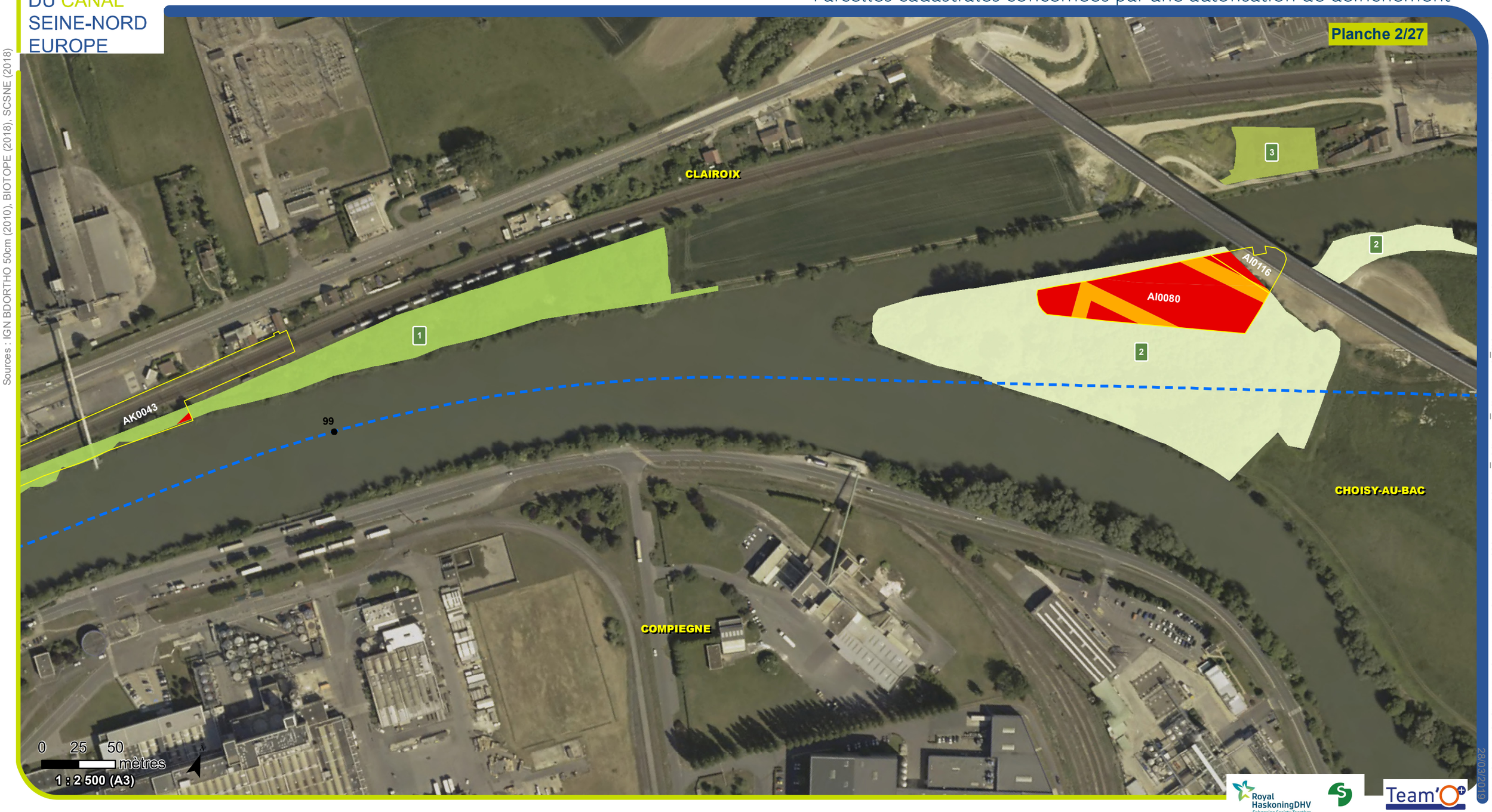

D:\OneDrive - BIOTOPE\PROJETS\PARIS-VNF-CSNE\DAEU\3_CARTES\32_MXD\334_DAEU\TEAM-M008-1-B-DAEU-ENVI-PARCELLES-AUTORISATION-DEFRICHEMENT-ATLAS-CART-P.mxd

28/03/2019

Légende

- Axe du projet CSNE
- Point kilométrique du projet CSNE
- Parcelles concernées par une autorisation de défrichement
- Boisement soumis à nouvelle autorisation de défrichement
- Boisement déjà soumis à autorisation de défrichement

Massifs au sens du code forestier

- 1 - Boisement sud de la voie ferrée à Clairoix
- 2 - Boisement de la Bouche d'Oise à Clairoix
- 3 - Boisement nord de la voie ferrée à Clairoix

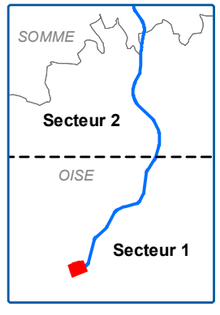

SOCIÉTÉ DU CANAL SEINE-NORD EUROPE

TEAM-M008-1-B-DAEU-ENVI-SECT1-D1A2-0001-08-D01

Parcelles cadastrales concernées par une autorisation de défrichement

Planche 3/27

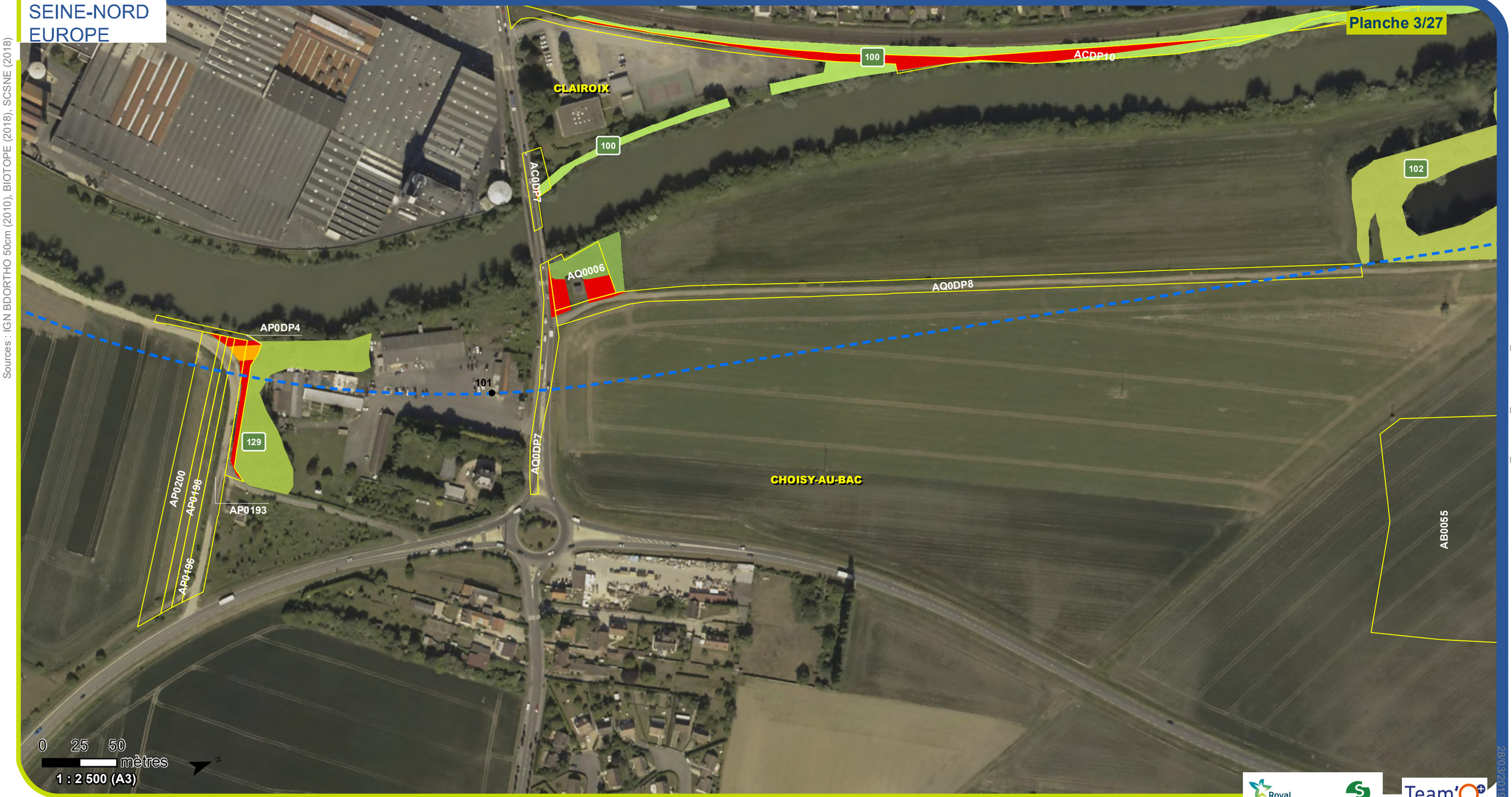

Sources : IGN BDORTHO 50cm (2010), BIOTOPE (2018), SCSNE (2018)

D:\OneDrive - BIOTOPE\PROJETS\PARIS-VNF-CSNE\DAEU\3_CARTES\32_MXD\334_DAEU\TEAM-M008-1-B-DAEU-ENVI-PARCELLES-AUTORISATION-DEFRICHEMENT-ATLAS-CARTP.mxd

28/03/2019

Légende

- Axe du projet CSNE
- Point kilométrique du projet CSNE
- Parcelles concernées par une autorisation de défrichement
- Boisement soumis à nouvelle autorisation de défrichement
- Boisement déjà soumis à autorisation de défrichement

Massifs au sens du code forestier

- 99 - Boisement de la Station de pompage à Choisy-au-Bac
- 100 - Boisement de l'Oise à Clairoix
- 102 - Boisement le Maubon Nord à Choisy-au-Bac
- 129 - Boisement le Bac à l'Aumône à Choisy-au-Bac

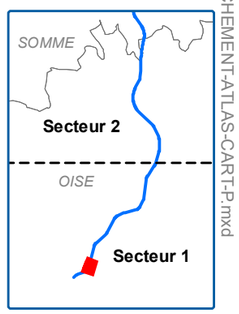

SOCIÉTÉ DU CANAL SEINE-NORD EUROPE

TEAM-M008-1-B-DAEU-ENVI-SECT1-D1A2-0001-08-D01

Parcelles cadastrales concernées par une autorisation de défrichement

Sources : IGN BDORTHO 50cm (2010), BIOTOPE (2018), SCSNE (2018)

D:\OneDrive - BIOTOPE\PROJETS\PARIS-VNF-CSNE\DAEU\3_CARTES\32_MXD\334_DAEU\TEAM-M008-1-B-DAEU-ENVI-PARCELLES-AUTORISATION-DEFRICHEMENT-ATLAS-CART-P.mxd 28/03/2019

Légende

- Axe du projet CSNE
- Point kilométrique du projet CSNE
- Parcelles concernées par une autorisation de défrichement
- Boisement soumis à nouvelle autorisation de défrichement
- Boisement déjà soumis à autorisation de défrichement

Massifs au sens du code forestier

- 4 - Bois l'Epine à Choisy-au-Bac
- 5 - Boisement de la Mare au Cochon à Choisy-au-Bac

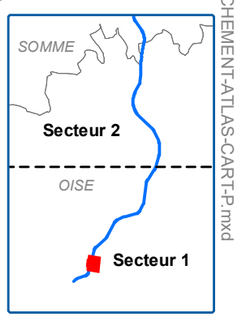

Parcelles cadastrales concernées par une autorisation de défrichement

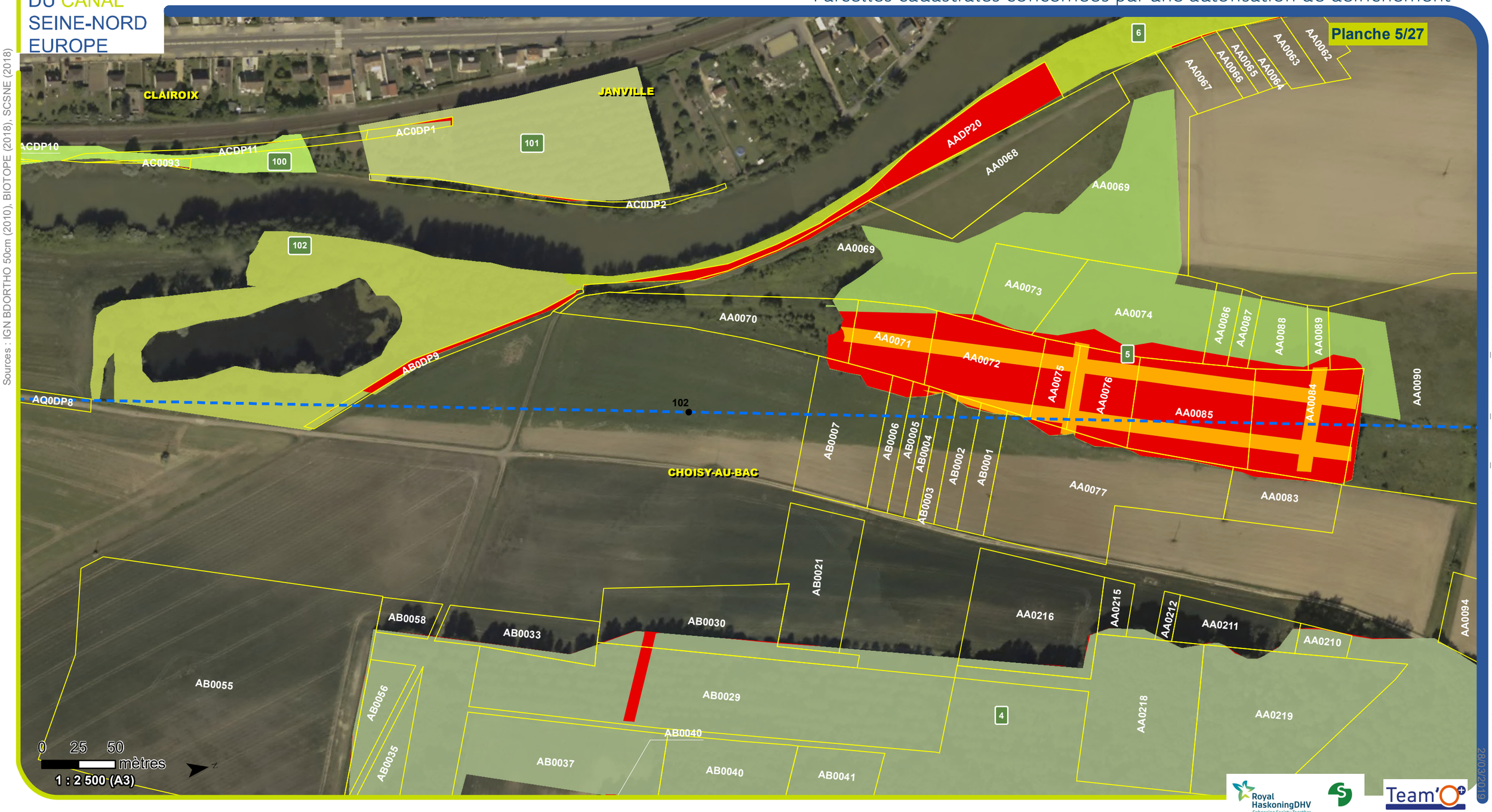

Sources : IGN BDORTHO 50cm (2010), BIOTOPE (2018), SCSNE (2018)

D:\OneDrive - BIOTOPE\PROJETS\PARIS-VNF-CSNE\DAEU\3_CARTES\32_MXD\334_DAEU\TEAM-M008-1-B-DAEU-ENVI-PARCELLES-AUTORISATION-DEFRICHEMENT-ATLAS-CART-P.mxd 28/03/2019

Légende

- Axe du projet CSNE
- Point kilométrique du projet CSNE
- Parcelles concernées par une autorisation de défrichement
- Boisement soumis à nouvelle autorisation de défrichement
- Boisement déjà soumis à autorisation de défrichement

Massifs au sens du code forestier

- 4 - Bois l'Epine à Choisy-au-Bac
- 5 - Boisement de la Mare au Cochon à Choisy-au-Bac
- 6 - Boisement de l'Oise à Choisy-au-Bac et Le Plessis-Brion
- 100 - Boisement de l'Oise à Clairoix
- 101 - Boisement Derrière le Champ à Janville
- 102 - Boisement le Maubon Nord à Choisy-au-Bac

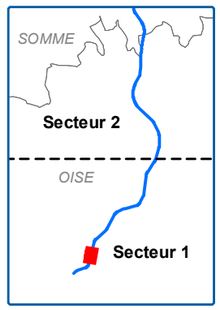

SOCIÉTÉ DU CANAL SEINE-NORD EUROPE

TEAM-M008-1-B-DAEU-ENVI-SECT1-D1A2-0001-08-D01

Parcelles cadastrales concernées par une autorisation de défrichement

Planche 6/27

Sources : IGN BDORTHO 50cm (2010), BIOTOPE (2018), SCSNE (2018)

D:\OneDrive - BIOTOPE\PROJETS\PARIS-VNF-CSNE\DAEU\3_CARTES\32_MXD\334_DAEU\TEAM-M008-1-B-DAEU-ENVI-PARCELLES-AUTORISATION-DEFRICHEMENT-ATLAS-CART-P.mxd 28/03/2019

Légende

- Axe du projet CSNE
- Point kilométrique du projet CSNE
- Parcelles concernées par une autorisation de défrichement
- Boisement soumis à nouvelle autorisation de défrichement
- Boisement déjà soumis à autorisation de défrichement

Massifs au sens du code forestier

- 6 - Boisement de l'Oise à Choisy-au-Bac et Le Plessis-Brion
- 10 - Boisement les Aveux à Longueil-Annel
- 103 - Boisement de l'Oise, lieu-dit Derrière le Bois d'Ecureuil à Longueil-Annel

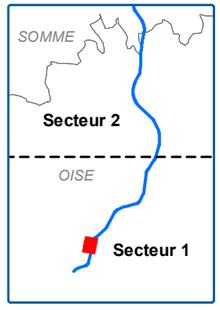

SOCIÉTÉ DU CANAL SEINE-NORD EUROPE

TEAM-M008-1-B-DAEU-ENVI-SECT1-D1A2-0001-08-D01

Parcelles cadastrales concernées par une autorisation de défrichement

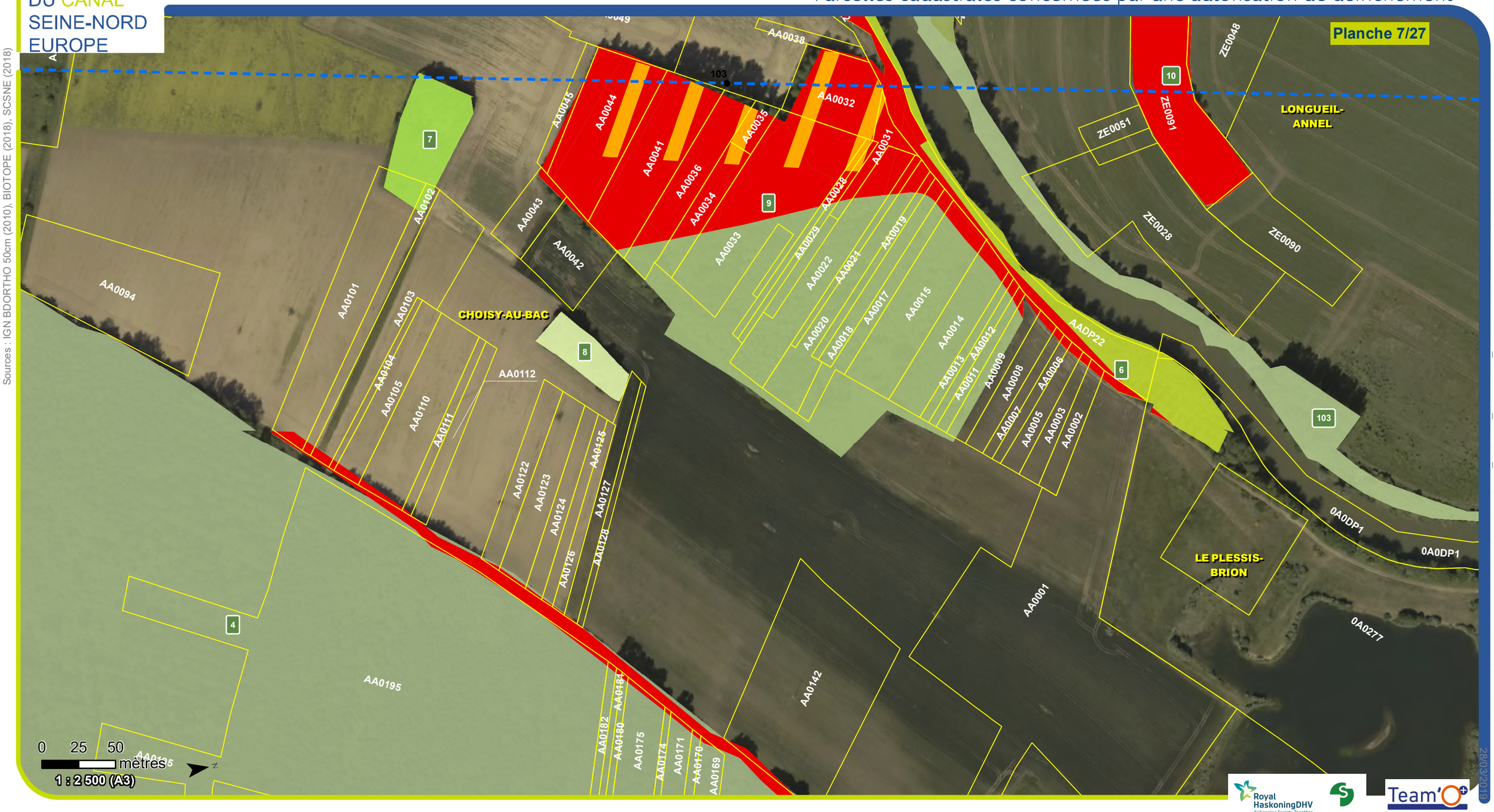

Légende

- Axe du projet CSNE
- Point kilométrique du projet CSNE
- Parcelles concernées par une autorisation de défrichement
- Boisement soumis à nouvelle autorisation de défrichement
- Boisement déjà soumis à autorisation de défrichement

Massifs au sens du code forestier

- 4 - Bois l'Epine à Choisy-au-Bac
- 6 - Boisement de l'Oise à Choisy-au-Bac et Le Plessis-Brion
- 7 - Bois d'Ecureuil à Choisy-au-Bac
- 8 - Bosquet de la Rouillée à Choisy-au-Bac
- 9 - Bois la Rouillée à Choisy-au-Bac
- 10 - Boisement les Aveux à Longueil-Annel
- 103 - Boisement de l'Oise, lieu-dit Derrière le Bois d'Ecureuil à Longueil-Annel

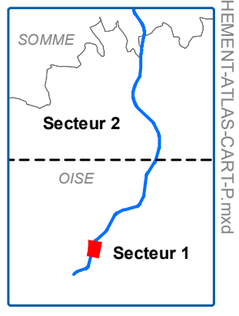

Sources : IGN BDORTHO 50cm (2010), BIOTOPE (2018), SCSNE (2018)

D:\OneDrive - BIOTOPE\PROJETS\PARIS-VNF-CSNE\DAEU\3_CARTES\32_MXD\334_DAEU\TEAM-M008-1-B-DAEU-ENVI-PARCELLES-AUTORISATION-DEFRICHEMENT-ATLAS-CART-P.mxd

28/03/2019

Parcelles cadastrales concernées par une autorisation de défrichement

SOCIÉTÉ DU CANAL SEINE-NORD EUROPE

Sources : IGN BDORTHO 50cm (2010), BIOTOPE (2018), SCSNE (2018)

D:\OneDrive - BIOTOPE\PROJETS\PARIS-VNF-CSNE\DAEU\3_CARTES\32_MXD\334_DAEU\TEAM-M008-1-B-DAEU-ENVI-PARCELLES-AUTORISATION-DEFRICHEMENT-ATLAS-CART-P.mxd 28/03/2019

Légende

- Axe du projet CSNE
- Point kilométrique du projet CSNE
- Parcelles concernées par une autorisation de défrichement
- Boisement soumis à nouvelle autorisation de défrichement
- Boisement déjà soumis à autorisation de défrichement

Massifs au sens du code forestier

- 4 - Bois l'Epine à Choisy-au-Bac

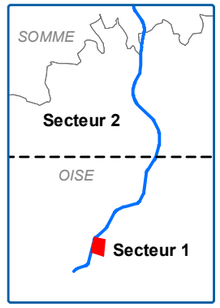

SOCIÉTÉ
DU CANAL
SEINE-NORD
EUROPE

TEAM-M008-1-B-DAEU-ENVI-SECT1-D1A2-0001-08-D01

Parcelles cadastrales concernées par une autorisation de défrichement

Planche 9/27

Sources : IGN BDORTHO 50cm (2010), BIOTOPE (2018), SCSNE (2018)

D:\OneDrive - BIOTOPE\PROJETS\PARIS-VNF-CSNE\DAEU\3_CARTES\32_MXD\334_DAEU\TEAM-M008-1-B-DAEU-ENVI-PARCELLES-AUTORISATION-DEFRICHEMENT-ATLAS-CART-P.mxd

28/03/2019

Royal HaskoningDHV
Enhancing Society Together
setec
Team'O

Légende

- Axe du projet CSNE
- Point kilométrique du projet CSNE
- Parcelles concernées par une autorisation de défrichement
- Boisement soumis à nouvelle autorisation de défrichement
- Boisement déjà soumis à autorisation de défrichement

Massifs au sens du code forestier

- 11 - Boisement en amont du 1er méandre des boucles du Muid à Thourotte
- 103 - Boisement de l'Oise, lieu-dit Derrière le Bois d'Ecureuil à Longueil-Annel
- 104 - Boisement en aval du 1er méandre des boucles du Muid à Le Plessis-Brion
- 105 - Boisement en aval du 2ème méandre des boucles du Muid à Le Plessis-Brion
- 130 - Boisement du Muid à Le Plessis-Brion

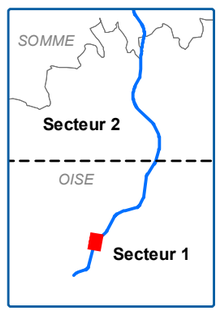

SOCIÉTÉ DU CANAL SEINE-NORD EUROPE

TEAM-M008-1-B-DAEU-ENVI-SECT1-D1A2-0001-08-D01

Parcelles cadastrales concernées par une autorisation de défrichement

Sources : IGN BDORTHO 50cm (2010), BIOTOPE (2018), SCSNE (2018)

D:\OneDrive - BIOTOPE\PROJETS\PARIS-VNF-CSNE\DAEU\3_CARTES\32_MXD\334_DAEU\TEAM-M008-1-B-DAEU-ENVI-PARCELLES-AUTORISATION-DEFRICHEMENT-ATLAS-CARTP.mxd

28/03/2019

Légende

- Axe du projet CSNE
- Point kilométrique du projet CSNE
- Parcelles concernées par une autorisation de défrichement
- Boisement soumis à nouvelle autorisation de défrichement
- Boisement déjà soumis à autorisation de défrichement

Massifs au sens du code forestier

- 11 - Boisement en amont du 1er méandre des boucles du Muid à Thourotte
- 12 - Boisement de l'Oise à Le Plessis-Brion
- 105 - Boisement en aval du 2ème méandre des boucles du Muid à Le Plessis-Brion
- 106 - Boisement du Canal latéral à l'Oise, lieu-dit les Signies à Thourotte
- 130 - Boisement du Muid à Le Plessis-Brion
- 131 - Boisement de l'Oise, lieu-dit les Signies à Thourotte

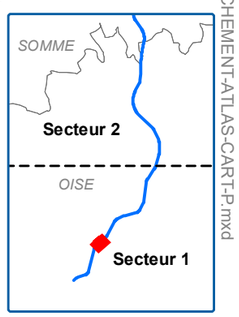

Parcelles cadastrales concernées par une autorisation de défrichement

SOCIÉTÉ DU CANAL SEINE-NORD EUROPE

Sources : IGN BDORTHO 50cm (2010), BIOTOPE (2018), SCSNE (2018)

D:\OneDrive - BIOTOPE\PROJETS\PARIS-VNF-CSNE\DAEU\3_CARTES\32_MXD\334_DAEU\TEAM-M008-1-B-DAEU-ENVI-PARCELLES-AUTORISATION-DEFRICHEMENT-ATLAS-CART-P.mxd

28/03/2019

Légende

- Axe du projet CSNE
- Point kilométrique du projet CSNE
- Parcelles concernées par une autorisation de défrichement
- Boisement soumis à nouvelle autorisation de défrichement
- Boisement déjà soumis à autorisation de défrichement

Massifs au sens du code forestier

- 13 - Bosquet de les Signies à Thourotte
- 106 - Boisement du Canal latéral à l'Oise, lieu-dit les Signies à Thourotte
- 107 - Boisement de l'Oise, lieu-dit la Motte à Montmacq

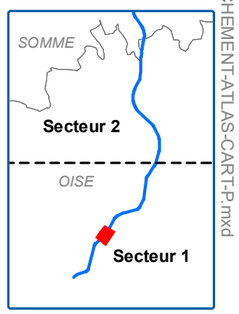

SOCIÉTÉ DU CANAL SEINE-NORD EUROPE

TEAM-M008-1-B-DAEU-ENVI-SECT1-D1A2-0001-08-D01

Parcelles cadastrales concernées par une autorisation de défrichement

Planche 12/27

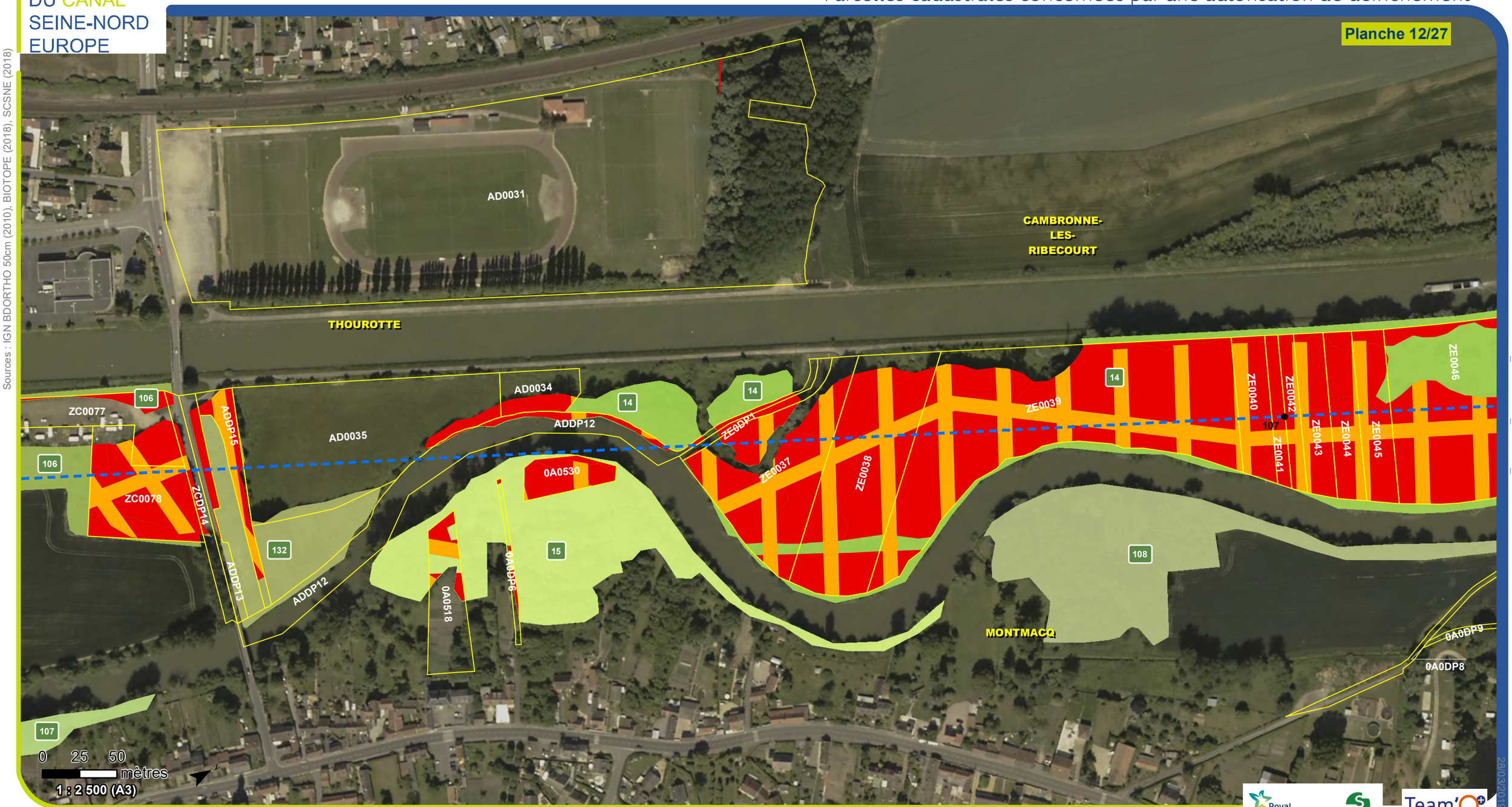

Sources : IGN BDORTHO 50cm (2010), BIOTOPE (2018), SCSNE (2018)

D:\OneDrive - BIOTOPE\PROJETS\PARIS-VNF-CSNE\DAEU\3_CARTES\32_MXD\334_DAEU\TEAM-M008-1-B-DAEU-ENVI-PARCELLES-AUTORISATION-DEFRICHEMENT-ATLAS-CARTP.mxd 28/03/2019

Légende

- Axe du projet CSNE
- Point kilométrique du projet CSNE
- Parcelles concernées par une autorisation de défrichement
- Boisement soumis à nouvelle autorisation de défrichement
- Boisement déjà soumis à autorisation de défrichement

Massifs au sens du code forestier

- 14 - Boisement de l'Oise à Cambronne-lès-Ribécourt et Thourotte
- 15 - Boisement de l'Oise, lieu-dit le Village à Montmacq
- 106 - Boisement du Canal latéral à l'Oise, lieu-dit les Signies à Thourotte
- 107 - Boisement de l'Oise, lieu-dit la Motte à Montmacq
- 108 - Boisement de l'Oise, lieu-dit la Haute Rive à Montmacq
- 132 - Boisement de l'Oise et de son Canal latéral à Thourotte

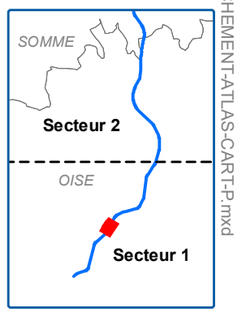

SOCIÉTÉ
DU CANAL
SEINE-NORD
EUROPE

TEAM-M008-1-B-DAEU-ENVI-SECT1-D1A2-0001-08-D01

Parcelles cadastrales concernées par une autorisation de défrichement

Sources : IGN BDORTHO 50cm (2010), BIOTOPE (2018), SCSNE (2018)

D:\OneDrive - BIOTOPE\PROJETS\PARIS-VNF-CSNE\DAEU\3_CARTES\32_MXD\334_DAEU\TEAM-M008-1-B-DAEU-ENVI-PARCELLES-AUTORISATION-DEFRICHEMENT-ATLAS-CART-P.mxd 28/03/2019

Légende

- Axe du projet CSNE
- Point kilométrique du projet CSNE
- Parcelles concernées par une autorisation de défrichement
- Boisement soumis à nouvelle autorisation de défrichement
- Boisement déjà soumis à autorisation de défrichement

Massifs au sens du code forestier

- 14 - Boisement de l'Oise à Cambronne-lès-Ribécourt et Thourotte
- 108 - Boisement de l'Oise, lieu-dit la Haute Rive à Montmacq
- 134 - Boisement Belle-Rive à Cambronne-lès-Ribécourt

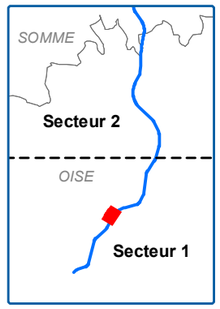

SOCIÉTÉ DU CANAL SEINE-NORD EUROPE

TEAM-M008-1-B-DAEU-ENVI-SECT1-D1A2-0001-08-D01

Parcelles cadastrales concernées par une autorisation de défrichement

Planche 14/27

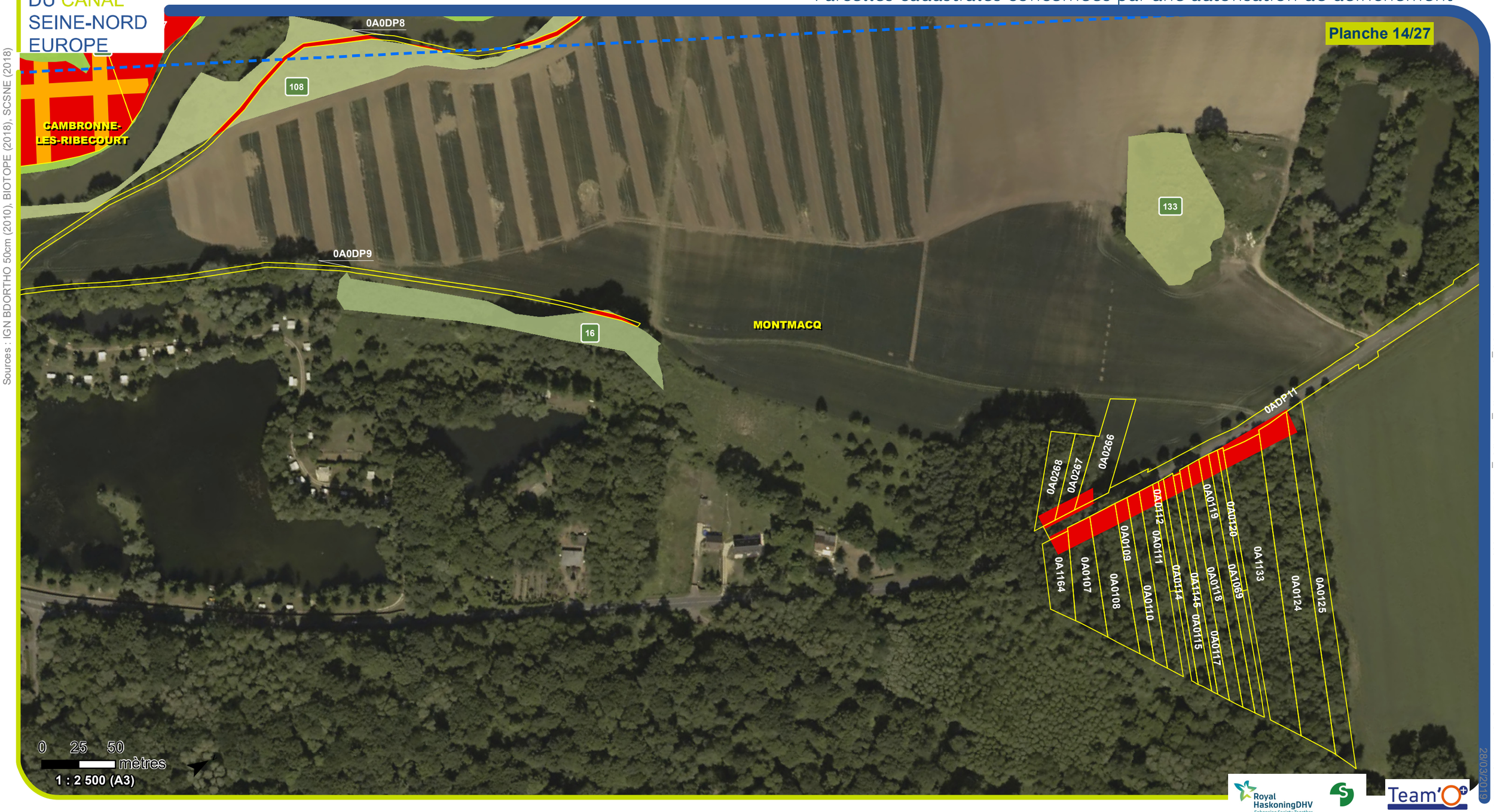

Sources : IGN BDORTHO 50cm (2010), BIOTOPE (2018), SCSNE (2018)

D:\OneDrive - BIOTOPE\PROJETS\PARIS-VNF-CSNE\DAEU\3_CARTES\32_MXD\334_DAEU\TEAM-M008-1-B-DAEU-ENVI-PARCELLES-AUTORISATION-DEFRICHEMENT-ATLAS-CART-P.mxd

28/03/2019

Légende

- Axe du projet CSNE
- Point kilométrique du projet CSNE
- Parcelles concernées par une autorisation de défrichement
- Boisement soumis à nouvelle autorisation de défrichement
- Boisement déjà soumis à autorisation de défrichement

Massifs au sens du code forestier

- 14 - Boisement de l'Oise à Cambronne-lès-Ribécourt et Thourotte
- 16 - Boisement de la Briolette à Montmacq
- 108 - Boisement de l'Oise, lieu-dit la Haute Rive à Montmacq
- 133 - Boisement des Sables du Grès à Montmacq

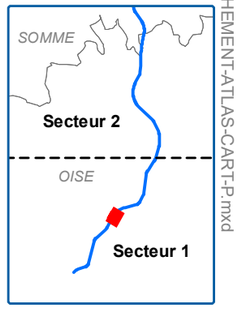

SOCIÉTÉ DU CANAL SEINE-NORD EUROPE

TEAM-M008-1-B-DAEU-ENVI-SECT1-D1A2-0001-08-D01

Parcelles cadastrales concernées par une autorisation de défrichement

Sources : IGN BDORTHO 50cm (2010), BIOTOPE (2018), SCSNE (2018)

D:\OneDrive - BIOTOPE\PROJETS\PARIS-VNF-CSNE\DAEU\3_CARTES\32_MXD\334_DAEU\TEAM-M008-1-B-DAEU-ENVI-PARCELLES-AUTORISATION-DEFRICHEMENT-ATLAS-CART-P.mxd 28/03/2019

Légende

- Axe du projet CSNE
- Point kilométrique du projet CSNE
- Parcelles concernées par une autorisation de défrichement
- Boisement soumis à nouvelle autorisation de défrichement
- Boisement déjà soumis à autorisation de défrichement

Massifs au sens du code forestier

- 17 - Boisement de l'Oise, lieu-dit Belle Rive à Montmacq
- 134 - Boisement Belle-Rive à Cambronne-lès-Ribécourt
- 179 - Boisement de la Mi-voie à Cambronne-lès-Ribecourt

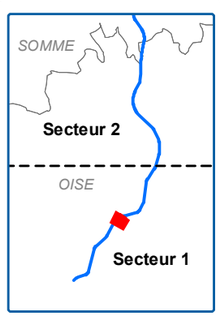

Parcelles cadastrales concernées par une autorisation de défrichement

SOCIÉTÉ DU CANAL SEINE-NORD EUROPE

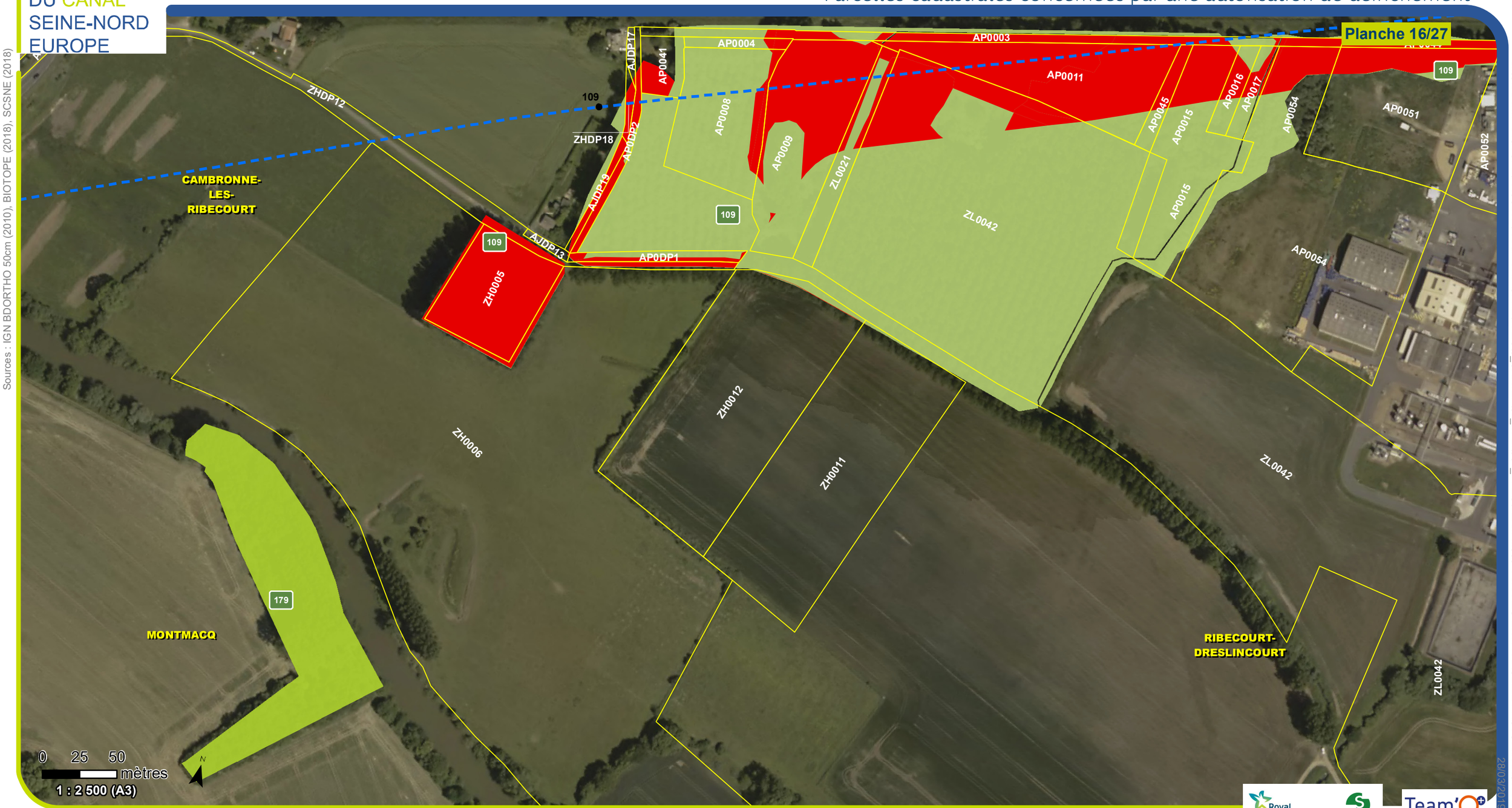

Sources : IGN BDORTHO 50cm (2010), BIOTOPE (2018), SCSNE (2018)

D:\OneDrive - BIOTOPE\PROJETS\PARIS-VNF-CSNE\DAEU\3_CARTES\32_MXD\334_DAEU\TEAM-M008-1-B-DAEU-ENVI-PARCELLES-AUTORISATION-DEFRICHEMENT-ATLAS-CART-P.mxd 28/03/2019

Légende

- Axe du projet CSNE
- Point kilométrique du projet CSNE
- Parcelles concernées par une autorisation de défrichement
- Boisement soumis à nouvelle autorisation de défrichement
- Boisement déjà soumis à autorisation de défrichement

Massifs au sens du code forestier

- 109 - Boisement le Billemboeuf à Cambronne-lès-Ribécourt et Ribécourt-Dreslincourt
- 179 - Boisement de la Mi-voie à Cambronne-lès-Ribecourt

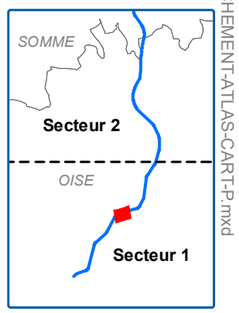

SOCIÉTÉ DU CANAL SEINE-NORD EUROPE

TEAM-M008-1-B-DAEU-ENVI-SECT1-D1A2-0001-08-D01

Parcelles cadastrales concernées par une autorisation de défrichement

Sources : IGN BDORTHO 50cm (2010), BIOTOPE (2018), SCSNE (2018)

D:\OneDrive - BIOTOPE\PROJETS\PARIS-VNF-CSNE\DAEU\3_CARTES\32_MXD\334_DAEU\TEAM-M008-1-B-DAEU-ENVI-PARCELLES-AUTORISATION-DEFRICHEMENT-ATLAS-CART-P.mxd 28/03/2019

Royal HaskoningDHV Enhancing Society Together · setec · Team'O

Légende

- Axe du projet CSNE
- Point kilométrique du projet CSNE
- Parcelles concernées par une autorisation de défrichement
- Boisement soumis à nouvelle autorisation de défrichement
- Boisement déjà soumis à autorisation de défrichement

Massifs au sens du code forestier

- 18 - Bois Joncourt du Canal Latéral à l'Oise à Ribécourt-Dreslincourt et Pimprez
- 109 - Boisement le Billemboeuf à Cambronne-lès-Ribécourt et Ribécourt-Dreslincourt

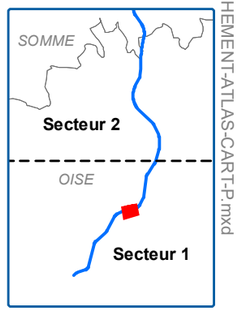

SOCIÉTÉ DU CANAL SEINE-NORD EUROPE

TEAM-M008-1-B-DAEU-ENVI-SECT1-D1A2-0001-08-D01

Parcelles cadastrales concernées par une autorisation de défrichement

Planche 18/27

Sources : IGN BDORTHO 50cm (2010), BIOTOPE (2018), SCSNE (2018)

D:\OneDrive - BIOTOPE\PROJETS\PARIS-VNF-CSNE\DAEU\3_CARTES\32_MXD\334_DAEU\TEAM-M008-1-B-DAEU-ENVI-PARCELLES-AUTORISATION-DEFRICHEMENT-ATLAS-CART-P.mxd 26/03/2019

Légende

- Axe du projet CSNE
- Point kilométrique du projet CSNE
- Parcelles concernées par une autorisation de défrichement
- Boisement soumis à nouvelle autorisation de défrichement
- Boisement déjà soumis à autorisation de défrichement

Massifs au sens du code forestier

- 18 - Bois Joncourt du Canal Latéral à l'Oise à Ribécourt-Dreslincourt et Pimprez
- 19 - Boisement du Canal Latéral à l'Oise, lieu-dit les Arcs à Pimprez
- 136 - Boisement des Arcs à Pimprez

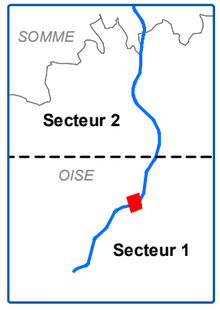

SOCIÉTÉ DU CANAL SEINE-NORD EUROPE

TEAM-M008-1-B-DAEU-ENVI-SECT1-D1A2-0001-08-D01

Parcelles cadastrales concernées par une autorisation de défrichement

Sources : IGN BDORTHO 50cm (2010), BIOTOPE (2018), SCSNE (2018)

D:\OneDrive - BIOTOPE\PROJETS\PARIS-VNF-CSNE\DAEU\3_CARTES\32_MXD\334_DAEU\TEAM-M008-1-B-DAEU-ENVI-PARCELLES-AUTORISATION-DEFRICHEMENT-ATLAS-CART-P.mxd 28/03/2019

Légende

- Axe du projet CSNE
- Point kilométrique du projet CSNE
- Parcelles concernées par une autorisation de défrichement
- Boisement soumis à nouvelle autorisation de défrichement
- Boisement déjà soumis à autorisation de défrichement

Massifs au sens du code forestier

- 18 - Bois Joncourt du Canal Latéral à l'Oise à Ribécourt-Dreslincourt et Pimprez
- 19 - Boisement du Canal Latéral à l'Oise, lieu-dit les Arcs à Pimprez
- 20 - Boisement de l'Ile du Canal Latéral à l'Oise, lieu-dit les Arcs à Pimprez
- 21 - Boisement du Canal Latéral à l'Oise, lieu-dit Au canal à Pimprez

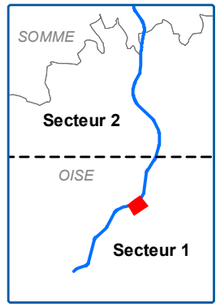

SOCIÉTÉ DU CANAL SEINE-NORD EUROPE

TEAM-M008-1-B-DAEU-ENVI-SECT1-D1A2-0001-08-D01

Parcelles cadastrales concernées par une autorisation de défrichement

Planche 20/27

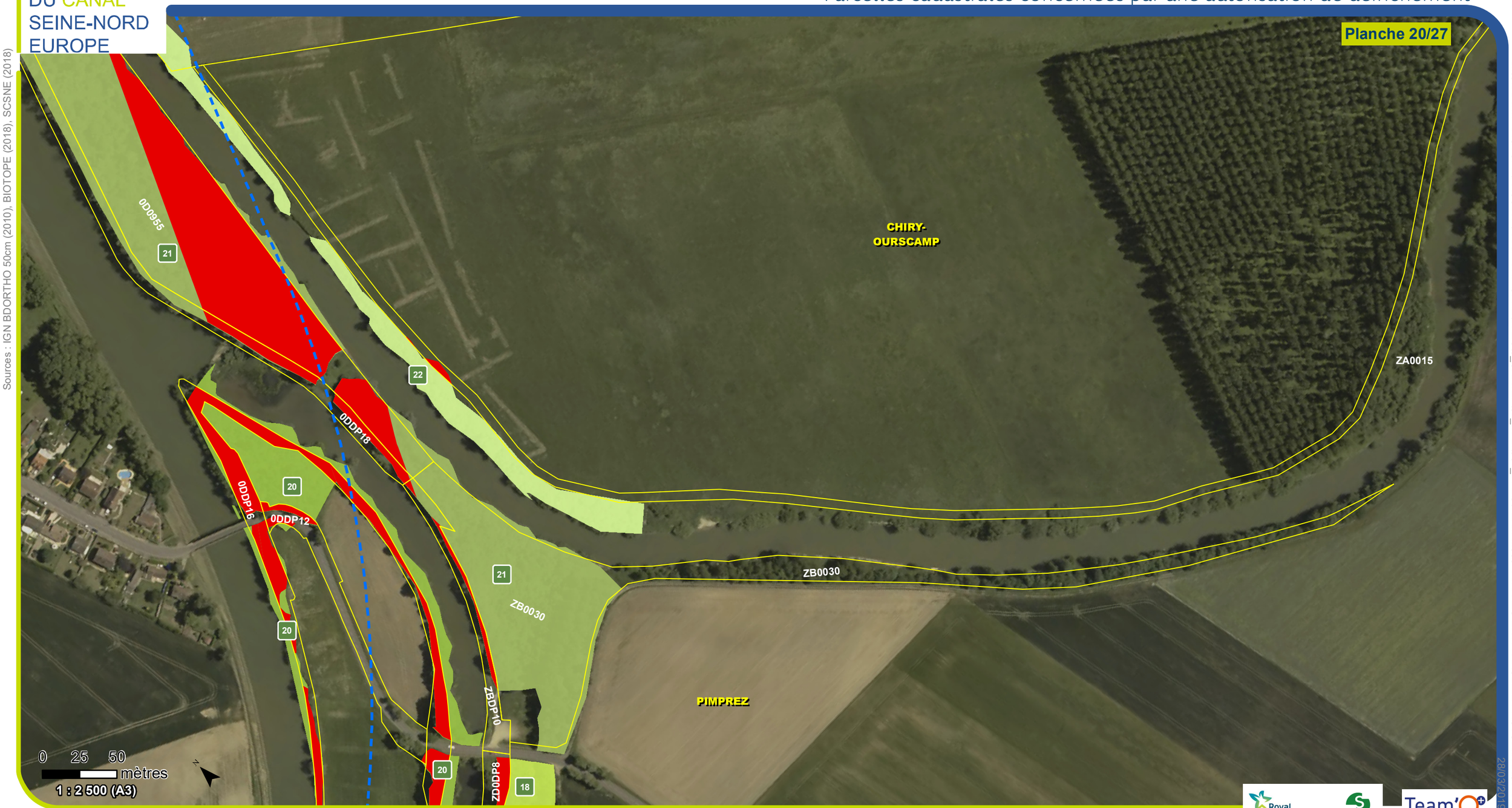

Sources : IGN BDORTHO 50cm (2010), BIOTOPE (2018), SCSNE (2018)

D:\OneDrive - BIOTOPE\PROJETS\PARIS-VNF-CSNE\DAEU\3_CARTES\32_MXD\334_DAEU\TEAM-M008-1-B-DAEU-ENVI-PARCELLES-AUTORISATION-DEFRICHEMENT-ATLAS-CART-P.mxd 28/03/2019

Royal HaskoningDHV Enhancing Society Together · setec · Team'O

Légende

- Axe du projet CSNE
- Point kilométrique du projet CSNE
- Parcelles concernées par une autorisation de défrichement
- Boisement soumis à nouvelle autorisation de défrichement
- Boisement déjà soumis à autorisation de défrichement

Massifs au sens du code forestier

- 18 - Bois Joncourt du Canal Latéral à l'Oise à Ribécourt-Dreslincourt et Pimprez
- 20 - Boisement de l'Ile du Canal Latéral à l'Oise, lieu-dit les Arcs à Pimprez
- 21 - Boisement du Canal Latéral à l'Oise, lieu-dit Au canal à Pimprez
- 22 - Boisement de l'Oise, lieu-dit Plaine des Essarts à Chiry-Ourscamp

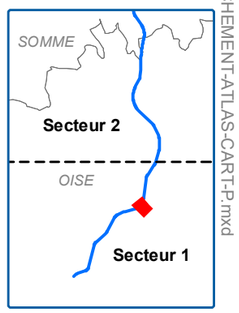

Parcelles cadastrales concernées par une autorisation de défrichement

SOCIÉTÉ DU CANAL SEINE-NORD EUROPE

Sources : IGN BDORTHO 50cm (2010), BIOTOPE (2018), SCSNE (2018)

D:\OneDrive - BIOTOPE\PROJETS\PARIS-VNF-CSNE\DAEU\3_CARTES\32_MXD\334_DAEU\TEAM-M008-1-B-DAEU-ENVI-PARCELLES-AUTORISATION-DEFRICHEMENT-ATLAS-CART-P.mxd 28/03/2019

Royal HaskoningDHV Enhancing Society Together · setec · Team'O

Légende

- Axe du projet CSNE
- Point kilométrique du projet CSNE
- Parcelles concernées par une autorisation de défrichement
- Boisement soumis à nouvelle autorisation de défrichement
- Boisement déjà soumis à autorisation de défrichement

Massifs au sens du code forestier

- 20 - Boisement de l'Ile du Canal Latéral à l'Oise, lieu-dit les Arcs à Pimprez
- 21 - Boisement du Canal Latéral à l'Oise, lieu-dit Au canal à Pimprez
- 22 - Boisement de l'Oise, lieu-dit Plaine des Essarts à Chiry-Ourscamp
- 23 - Bois des Essarts à Chiry-Ourscamp
- 24 - Boisement du Canal Latéral à l'Oise, lieu-dit la Prairie à Pimprez
- 110 - Boisement du Canal latéral à l'Oise, rive gauche, lieu-dit la Prairie à Pimprez

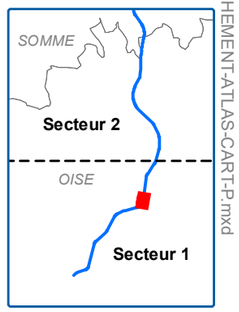

SOCIÉTÉ DU CANAL SEINE-NORD EUROPE

TEAM-M008-1-B-DAEU-ENVI-SECT1-D1A2-0001-08-D01

Parcelles cadastrales concernées par une autorisation de défrichement

Sources : IGN BDORTHO 50cm (2010), BIOTOPE (2018), SCSNE (2018)

D:\OneDrive - BIOTOPE\PROJETS\PARIS-VNF-CSNE\DAEU\3_CARTES\32_MXD\334_DAEU\TEAM-M008-1-B-DAEU-ENVI-PARCELLES-AUTORISATION-DEFRICHEMENT-ATLAS-CART-P.mxd 28/03/2019

Légende

- Axe du projet CSNE
- Point kilométrique du projet CSNE
- Parcelles concernées par une autorisation de défrichement
- Boisement soumis à nouvelle autorisation de défrichement
- Boisement déjà soumis à autorisation de défrichement

Massifs au sens du code forestier

- 24 - Boisement du Canal Latéral à l'Oise, lieu-dit la Prairie à Pimprez
- 25 - Boisement au sud des étangs du Champ d'Ourscamp à Pimprez
- 110 - Boisement du Canal latéral à l'Oise, rive gauche, lieu-dit la Prairie à Pimprez
- 137 - Boisement sud-est des étangs du Champ d'Ourscamp à Pimprez
- 138 - Boisement sud des étangs du Champ d'Ourscamp à Pimprez
- 139 - Boisement du Canal Latéral à l'Oise, lieu-dit la Prairie à Pimprez

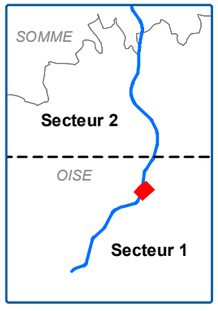

SOCIÉTÉ DU CANAL SEINE-NORD EUROPE

TEAM-M008-1-B-DAEU-ENVI-SECT1-D1A2-0001-08-D01

Parcelles cadastrales concernées par une autorisation de défrichement

Planche 23/27

Sources : IGN BDORTHO 50cm (2010), BIOTOPE (2018), SCSNE (2018)

D:\OneDrive - BIOTOPE\PROJETS\PARIS-VNF-CSNE\DAEU\3_CARTES\32_MXD\334_DAEU\TEAM-M008-1-B-DAEU-ENVI-PARCELLES-AUTORISATION-DEFRICHEMENT-ATLAS-CARTP.mxd

28/03/2019

Royal HaskoningDHV Enhancing Society Together

setec

Team'O

Légende

- Axe du projet CSNE
- Point kilométrique du projet CSNE
- Parcelles concernées par une autorisation de défrichement
- Boisement soumis à nouvelle autorisation de défrichement
- Boisement déjà soumis à autorisation de défrichement

Massifs au sens du code forestier

- 25 - Boisement au sud des étangs du Champ d'Ourscamp à Pimprez
- 26 - Boisement du Canal Latéral à l'Oise, lieu-dit les Ecazieux à Pimprez
- 27 - Boisement du Canal Latéral à l'Oise, lieu-dit le Champ d'Ourscamp à Pimprez
- 112 - Boisement le Fossé aux Epines à Pimprez
- 137 - Boisement sud-est des étangs du Champ d'Ourscamp à Pimprez
- 138 - Boisement sud des étangs du Champ d'Ourscamp à Pimprez
- 139 - Boisement du Canal Latéral à l'Oise, lieu-dit la Prairie à Pimprez

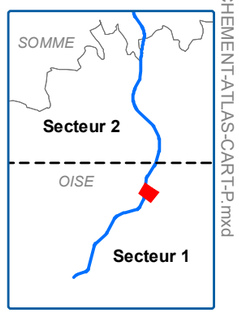

SOCIÉTÉ DU CANAL SEINE-NORD EUROPE

TEAM-M008-1-B-DAEU-ENVI-SECT1-D1A2-0001-08-D01

Parcelles cadastrales concernées par une autorisation de défrichement

Planche 24/27

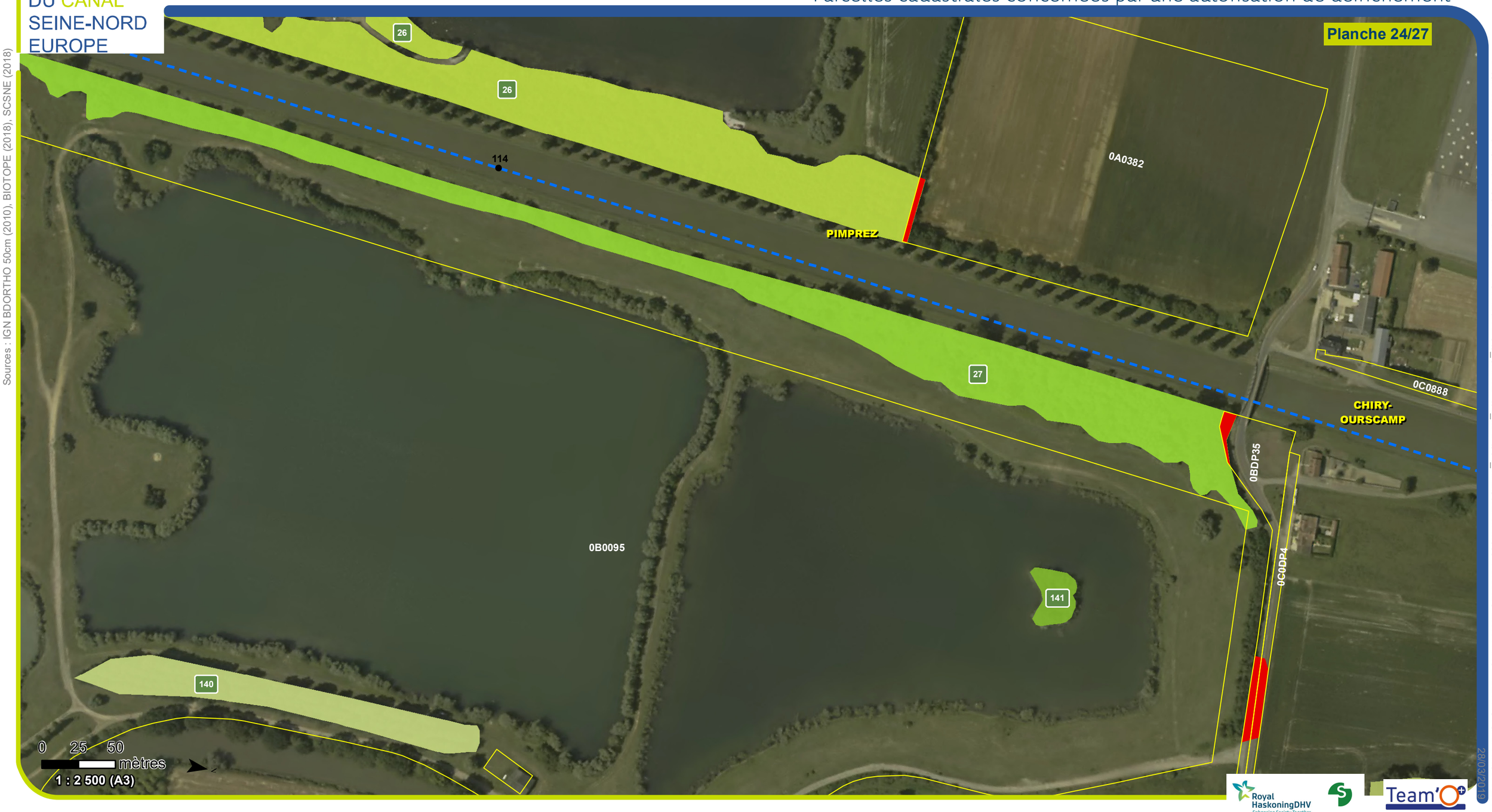

Sources : IGN BDORTHO 50cm (2010), BIOTOPE (2018), SCSNE (2018)

D:\OneDrive - BIOTOPE\PROJETS\PARIS-VNF-CSNE\DAEU\3_CARTES\32_MXD\334_DAEU\TEAM-M008-1-B-DAEU-ENVI-PARCELLES-AUTORISATION-DEFRICHEMENT-ATLAS-CART-P.mxd 28/03/2019

Légende

- Axe du projet CSNE
- Point kilométrique du projet CSNE
- Parcelles concernées par une autorisation de défrichement
- Boisement soumis à nouvelle autorisation de défrichement
- Boisement déjà soumis à autorisation de défrichement

Massifs au sens du code forestier

- 26 - Boisement du Canal Latéral à l'Oise, lieu-dit les Ecazieux à Pimprez
- 27 - Boisement du Canal Latéral à l'Oise, lieu-dit le Champ d'Ourscamp à Pimprez
- 28 - Boisement de la Noue à Chiry-Ourscamp
- 140 - Boisement à l'est des étangs du Champ d'Ourscamp à Pimprez
- 141 - Boisement nord des étangs du Champ d'Ourscamp à Pimprez

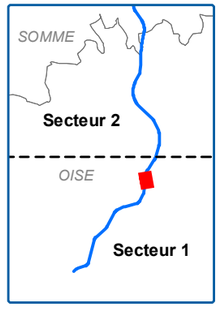

SOCIÉTÉ DU CANAL SEINE-NORD EUROPE

TEAM-M008-1-B-DAEU-ENVI-SECT1-D1A2-0001-08-D01

Parcelles cadastrales concernées par une autorisation de défrichement

Sources : IGN BDORTHO 50cm (2010), BIOTOPE (2018), SCSNE (2018)

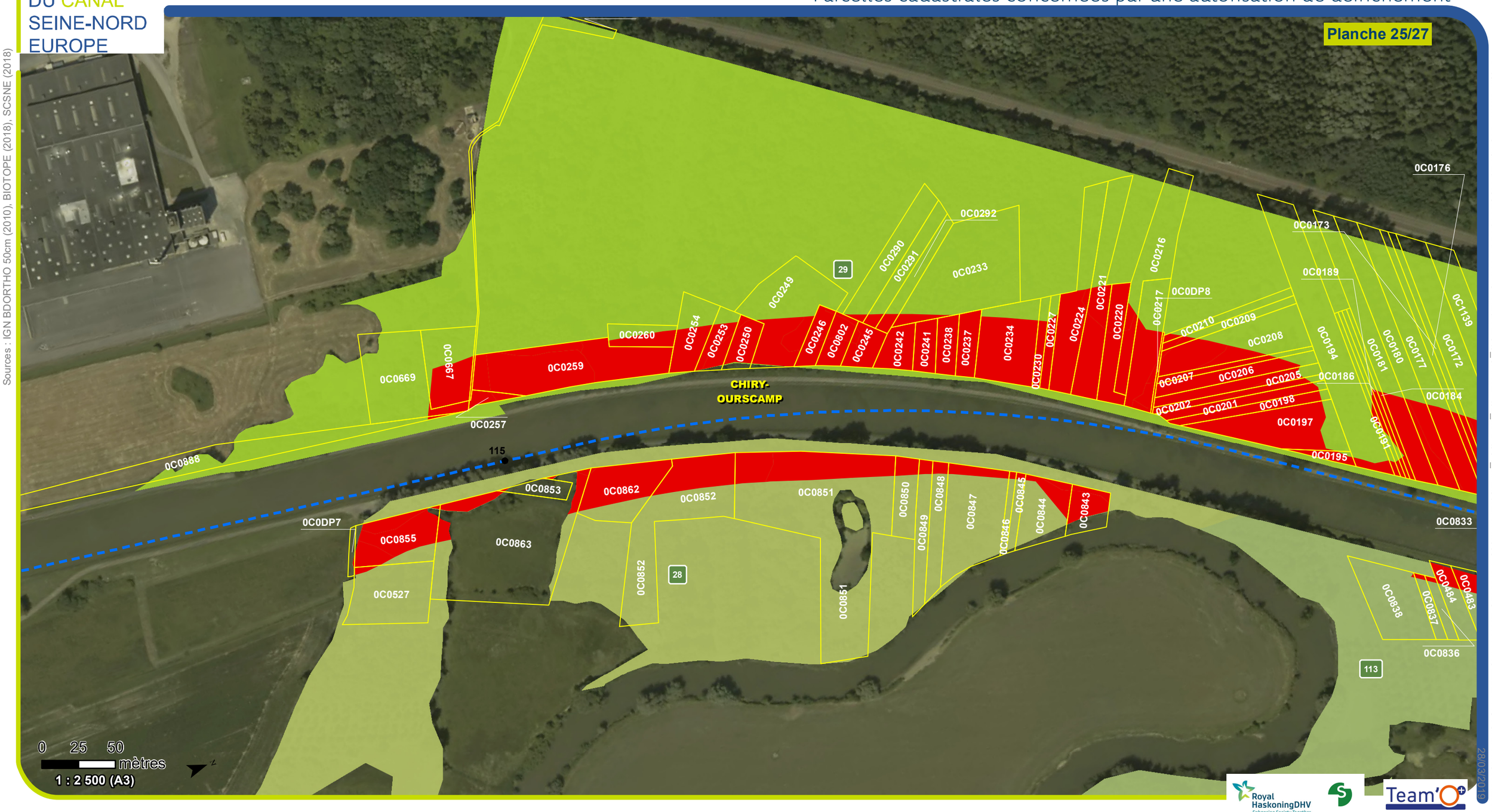

D:\OneDrive - BIOTOPE\PROJETS\PARIS-VNF-CSNE\DAEU\3_CARTES\32_MXD\334_DAEU\TEAM-M008-1-B-DAEU-ENVI-PARCELLES-AUTORISATION-DEFRICHEMENT-ATLAS-CARTP.mxd

28/03/2019

Légende

- Axe du projet CSNE
- Point kilométrique du projet CSNE
- Parcelles concernées par une autorisation de défrichement
- Boisement soumis à nouvelle autorisation de défrichement
- Boisement déjà soumis à autorisation de défrichement

Massifs au sens du code forestier

- 28 - Boisement de la Noue à Chiry-Ourscamp
- 29 - Boisement du Canal Latéral à l'Oise, lieu-dit les Longs Prés à Chiry-Ourscamp
- 31 - Boisement du Canal Latéral à l'Oise, lieu-dit le Pont du Brûlé à Chiry-Ourscamp et Passel
- 113 - Boisement du Canal Latéral à l'Oise, lieu-dit le Platier à Chiry-Ourscamp

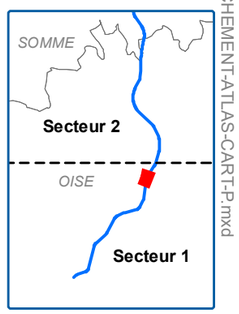

SOCIÉTÉ DU CANAL SEINE-NORD EUROPE

TEAM-M008-1-B-DAEU-ENVI-SECT1-D1A2-0001-08-D01

Parcelles cadastrales concernées par une autorisation de défrichement

Planche 26/27

Sources : IGN BDORTHO 50cm (2010), BIOTOPE (2018), SCSNE (2018)

D:\OneDrive - BIOTOPE\PROJETS\PARIS-VNF-CSNE\DAEU\3_CARTES\32_MXD\334_DAEUTEAM-M008-1-B-DAEU-ENVI-PARCELLES-AUTORISATION-DEFRICHEMENT-ATLAS-CART-P.mxd 28/03/2019

Légende

- Axe du projet CSNE
- Point kilométrique du projet CSNE
- Parcelles concernées par une autorisation de défrichement
- Boisement soumis à nouvelle autorisation de défrichement
- Boisement déjà soumis à autorisation de défrichement

Massifs au sens du code forestier

- 29 - Boisement du Canal Latéral à l'Oise, lieu-dit les Longs Prés à Chiry-Ourscamp
- 30 - Boisement du Canal Latéral à l'Oise, lieu-dit la Croix rompue à Chiry-Ourscamp
- 31 - Boisement du Canal Latéral à l'Oise, lieu-dit le Pont du Brûlé à Chiry-Ourscamp et Passel
- 32 - Boisement du Canal Latéral à l'Oise Le Vivier, partie sud, lieu-dit le Marais à Passel et La Palée à Pont-L'Evêque
- 33 - Boisement du Canal Latéral à l'Oise Le Vivier, partie nord, lieu-dit la Palée à Pont-L'Evêque et Passel
- 113 - Boisement du Canal Latéral à l'Oise, lieu-dit le Platier à Chiry-Ourscamp

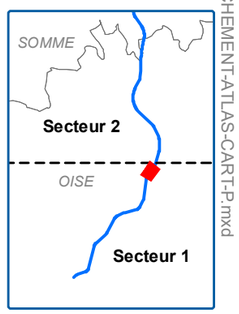

SOCIÉTÉ DU CANAL SEINE-NORD EUROPE

TEAM-M008-1-B-DAEU-ENVI-SECT1-D1A2-0001-08-D01

Parcelles cadastrales concernées par une autorisation de défrichement

Planche 27/27

Sources : IGN BDORTHO 50cm (2010), BIOTOPE (2018), SCSNE (2018)

D:\OneDrive - BIOTOPE\PROJETS\PARIS-VNF-CSNE\DAEU\3_CARTES\32_MXD\334_DAEU\TEAM-M008-1-B-DAEU-ENVI-PARCELLES-AUTORISATION-DEFRICHEMENT-ATLAS-CART-P.mxd 28/03/2019

Légende

- Axe du projet CSNE
- Point kilométrique du projet CSNE
- Parcelles concernées par une autorisation de défrichement
- Boisement soumis à nouvelle autorisation de défrichement
- Boisement déjà soumis à autorisation de défrichement

Massifs au sens du code forestier

- 31 - Boisement du Canal Latéral à l'Oise, lieu-dit le Pont du Brûlé à Chiry-Ourscamp et Passel
- 32 - Boisement du Canal Latéral à l'Oise Le Vivier, partie sud, lieu-dit le Marais à Passel et La Palée à Pont-L'Evêque
- 33 - Boisement du Canal Latéral à l'Oise Le Vivier, partie nord, lieu-dit la Palée à Pont-L'Evêque et Passel
- 114 - Boisement les Terres du Port à Passel et Pont-l'Evêque
- 142 - Boisement de l'Oise, lieu-dit la Pâturelle à Sempigny

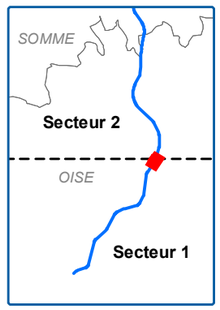

Ce document a été élaboré par :

Assistant à Maîtrise d'ouvrage

Maître d'œuvre

Préparation et coordination du Dossier d'Autorisation Environnementale

CANAL SEINE-NORD EUROPE

SOCIÉTÉ DU CANAL SEINE-NORD EUROPE

Plus d'informations sur le projet :

www.canal-seine-nord-europe.fr

Partenaires financiers :

Cofinancé par l'Union européenne
Le mécanisme pour l'interconnexion en Europe