

República de El Salvador
Proyecto para la Formulación de la Propuesta de Preparación para la
Reducción de Emisiones por Deforestación y Degradación Forestal (REDD+)

Fondo Cooperativo para el Carbono de los Bosques (FCPF)
(Donación P124935)

Misión de Apoyo Técnico
Ayuda Memoria

Banco Mundial
Abril 8 al 12, 2013.

I. Antecedentes

1. Una misión del Banco Mundial visitó El Salvador, del 8 al 12 de abril de 2013, para dar apoyo técnico al Gobierno de El Salvador (GoES) para la ejecución del *Proyecto para la Formulación de la Propuesta de Preparación para REDD+ Readiness*, financiado a través de la Donación TF 099529 (P124935) del Fondo Cooperativo para el Carbono de los Bosques (FCPF por sus siglas en inglés). La misión de apoyo técnico estuvo integrada por Augusto García (Gerente del Proyecto, Oficial Sr. de Operaciones), Kristyna Bishop (Especialista Sr. en Desarrollo Social), Gerardo Segura (Especialista Sr. en Desarrollo Rural), María Carolina Hoyos (Especialista en Comunicación para REDD+), Julius Thaler (Abogado Ambiental) y Stavros Papageorgiou (Especialista en Carbono Forestal), .
2. Por parte del Ministerio del Ambiente y Recursos Naturales (MARN) participaron el Señor Ministro Herman Rosa Chávez y su equipo compuesto por el Sr. Jorge Ernesto Quezada Díaz (Enlace Nacional REDD y Coordinador del Proyecto), la Sra. Sonia Baires (Directora General de Cambio Climático y Asuntos Estratégicos), el Sr. Antonio Cañas (Asesor del Ministro para Cambio Climático), el Sr. Salvador Nieto (Jefe del Despacho y Asesor Legal del Ministro), la Sra. Deborah Barry (Consultora Internacional para REDD+), el Sr. Nelson Saz (Especialista en Evaluación Ambiental Estratégica), el Sr. Francisco Rodríguez (Especialista en Seguimiento a Convenios Internacionales), la Sra. Karla Ciudad Real (Especialista en Seguimiento a Convenios Internacionales), la Sra. Sandra Carranza (Coordinadora del Área de Comunicaciones), la Sra. Doris Calderón (Especialista en Energía) y el Sr. Frank Sullivan Cardoza, (Consultor REDD MARN/GIZ).
3. Los objetivos la misión fueron i) presentar comentarios sobre la propuesta de preparación para REDD+ (R-PP); ii) acordar con el MARN los requisitos y plan de acción para finalizar el proceso de debida diligencia de la donación para la preparación para REDD+ del FCPF; iii) llevar a cabo un taller de fortalecimiento de capacidades sobre la Evaluación Estratégica Ambiental y Social (SESA por sus siglas en inglés) para personal del MARN; y iv) participar en reuniones organizadas por el MARN con el Ministerio de Agricultura y Ganadería, organizaciones de la sociedad civil y de la mesa indígena, donde el Ministerio de Ambiente presentó avances y siguientes pasos en el proceso de preparación para REDD+. La misión también se reunió con el Sr. Fabrizio Zarcone, Representante del Banco Mundial en El Salvador.
4. En general, el equipo del Banco Mundial reconoció los logros alcanzados por el MARN durante los últimos doce meses en que el país preparo el primer borrador del R-PP, lo presentó informalmente al Comité de Participantes del FCPF en Junio de 2012 y luego formalmente en Octubre de 2012, hasta completar la revisión a finales de Marzo de 2013. Durante este periodo, se avanzó también en la etapa inicial de diálogo temprano y capacitación en temas básicos relacionados a cambio climático y REDD+ con un grupo amplio de actores clave, incluyendo instituciones públicas, líderes de pueblos indígenas, propietarios privados de bosques, asociaciones de cafetaleros, organizaciones civiles y de la academia. La misión también resaltó la importancia del rol de El Salvador en el FCPF como miembro del Comité de Participantes, y en su reciente papel como co-presidente de la XIV Reunión del Comité de Participantes del FCPF (Marzo, 2013).

5. La misión agradece al Señor Ministro Herman Rosa Chávez y al personal de MARN, por las atenciones y el apoyo brindado a la misión para el desarrollo de sus actividades. Adjunto a esta ayuda memoria se incluye una copia de la agenda de actividades de la misión (anexo 1).
6. Se acordó con MARN que esta Ayuda Memoria será pública.

II. Talleres y visitas de campo

7. La misión participó en un taller con líderes y lideresas de comunidades indígenas del Departamento de Ahuachapán, en la región occidental del país. Durante el taller, MARN informó a los participantes sobre la temática de cambio climático y de salvaguardas para REDD+. La misión compartió con el equipo del MARN algunas recomendaciones metodológicas, sobre las cuales se hará seguimiento para el caso de futuros talleres de capacitación o de diálogo temprano que se realizarán próximamente (ver agenda como anexo 2 y lista de participantes como anexo 3).
8. La misión llevó a cabo una visita de campo a la región de La Montaña, una de las primeras regiones donde se han iniciado los trabajos para implementar el Programa de Restauración de Ecosistemas y Paisajes (PREP), el cual es el marco estratégico de referencia para el proceso REDD+ en El Salvador. La misión se reunió con el presidente de la Mancomunidad de Municipios de La Montaña, y con algunos de los alcaldes y representantes oficiales de los siete municipios que integran esta organización. Posteriormente, la misión hizo un recorrido a las zonas boscosas de la cuenca alta de la región, donde se están llevando actividades de aprovechamiento forestal, y protección contra incendios forestales y otras afectaciones antropogénicas del bosque.
9. Esta visita fue una excelente oportunidad para entender el contexto en el que operará el PREP y hacia donde se enfocarán las acciones estratégicas de REDD+. Fue evidente el grado de deterioro asociado al avance de la frontera agrícola y pecuaria, y a las presiones por la demanda de tierras y oportunidades para el desarrollo económico local. Fueron evidentes también las iniciativas que las autoridades locales están llevando a cabo para coordinar acciones para detener el deterioro y lograr un manejo más sostenible del paisaje. Algunos ejemplos de estos esfuerzos incluyen: (i) el logro de haber desarrollado un ordenamiento territorial de la Mancomunidad; (ii) el inicio de un diálogo para el manejo ambiental del agua, promoviendo acuerdos entre las juntas de agua y los propietarios bosques de las partes altas de la cuenca; (iii) conciencia de la necesidad de mejorar el manejo del bosque y contar con un plan de manejo.
10. La misión observó que los actores locales tienen una visión clara de la problemática de deterioro de sus ecosistemas y están actuando en consecuencia. Fue claro también que, aunque todavía de manera general, hay ya un entendimiento de los objetivos y alcances del PREP, y de cómo el programa podría resolver algunos de sus problemas más apremiantes. La misión pudo verificar que existe ya una propuesta de plan de acción dentro del marco del PREP, y se han creado expectativas respecto a los apoyos que van a llegar del programa. Al respecto, la misión sugiere que el MARN siga trabajando de cerca con la Mancomunidad, para continuar definiendo su plan de trabajo de corto a mediano plazo, incorporando la visión de REDD+ con el enfoque de Mitigación basada en la Adaptación.
11. La misión se reunió con miembros de la mesa indígena para conversar sobre el rol de esta plataforma de participación en el proceso apoyado por el Fondo Cooperativo para el Carbono de los Bosques, e informarles sobre el estado del proceso FCPF, el desarrollo del plan de trabajo para la SESA, y los recursos disponibles en el Fondo de Fortalecimiento de Capacidades para los Pueblos Indígenas del FCPF. (ver lista de participantes como anexo 4).



III. Asuntos Tratados y recomendaciones técnicas

12. Aspectos generales del proceso

- a. La misión explicó que luego de la revisión final del R-PP por parte de la Unidad de Gestión del FCPF (Marzo, 2013), el Banco puede iniciar el proceso de debida diligencia respecto a la donación de US\$3,6 millones para ejecutar el R-PP (Fase de Preparación para REDD+). El proceso de debida diligencia consiste, fundamentalmente, en una evaluación del R-PP, la evaluación del proceso inicial de diálogo temprano y capacitación sobre REDD+, los preparativos para el proceso SESA y para la aplicación de las salvaguardas ambientales y sociales, la provisión de información adicional y actualizada al Banco sobre el proceso REDD+ en El Salvador, la definición detallada de arreglos institucionales y una evaluación de capacidades fiduciarias.
- b. Se acordó que, entre mayo y junio, el MARN agregará toda información adicional sugerida en el R-PP (tomando en cuenta los detalles indicados por la misión en esta Ayuda Memoria y sus anexos), realizará algunos reuniones/talleres adicionales considerando las recomendaciones metodológicas, de contenido y de priorización de actores clave, que haga el equipo del Banco Mundial. Según se avance con estos aspectos, una misión de debida diligencia podría realizarse entre el 8 y 19 de julio de 2013.
- c. En general, el MARN confirmó la importancia del REDD+ para el país y se reiteró la relevancia que tiene el proceso auspiciado por el FCPF. Se confirmó que el marco programático para REDD+ estará dado por la Política Nacional del Medio Ambiente, el Programa Nacional PREP y las nuevas Estrategias de Cambio Climático y Biodiversidad. No obstante, también se destacó que el proceso REDD+ y la propia complejidad de poner en marcha el PREP requieren desde ahora una creciente coordinación con otras instituciones que impulsan políticas y programas públicos. Por su parte, la misión recomendó promover la presencia activa en las plataformas REDD+ de instituciones como el Ministerio de Agricultura y Ganadería (MAG), el Centro Nacional de Tecnología Agropecuaria y Forestal (CENTA), y otras, así como las organizaciones gremiales agrícolas, agroindustriales, ganaderas, cafetaleras, y del sector campesino.
- d. El MARN también destacó avances en materia de acuerdos formales con el MAG respecto a su agenda común en el Sistema Nacional de Medio Ambiente (SINAMA) y el cumplimiento de la normativa ambiental en el Programa de Agricultura Familiar, uno de los principales programas de gobierno que tiene un gran potencial de contribuir al enfoque del PREP. De igual forma, el MARN informó que el país está considerando cada vez más el tema de la vulnerabilidad ambiental como un asunto de política fiscal. En este contexto, se piensa avanzar en nueva legislación sobre cambio climático que incluya el carbono forestal y su propiedad.

13. Recomendaciones sobre Asuntos Legales

- a. *Pueblos Indígenas*: La misión notó la participación en el proceso REDD+ de varias organizaciones indígenas, especialmente de naturaleza local o territorial, así como otras con capacidad e incidencia nacional. El MARN ha realizado acercamientos para un diálogo temprano y capacitación sobre temas relacionados a la recién aprobada Política Nacional Ambiental, temas generales del cambio climático, el PREP y el proceso REDD+. La misión señaló la ausencia de la Secretaría de Pueblos Indígenas del Ministerio de Cultura en la Instancia Consultiva el Comité de Cambio Climático y, más en general, en el diálogo interinstitucional respecto al proceso REDD+ y en las plataformas de trabajo. Se recomienda incluir a esta Secretaría en las plataformas de diálogo sobre REDD+.



- b. Además, es muy importante asegurar la debida representación de los pueblos indígenas en el Comité de Cambio Climático (por la estructura y funciones del Comité ya está en la Instancia Consultiva el Comité de Cambio Climático) y en toda plataforma relacionada a REDD+. Dado que las comunidades indígenas no tienen personería jurídica como tales, y al parecer no poseen territorios colectivos, no es posible consultar con alguna entidad legal de naturaleza comunitaria indígena. Por esta razón, la misión recomienda que se refleje en el presupuesto un estudio para recopilar más información sobre las distintas formas de representación y organización, sea formal o informal, de los pueblos indígenas (p.ej. organizaciones de base y su nivel de representatividad) como parte del ejercicio del mapeo de actores y como requisito bajo la política operacional 4.10 (Pueblos Indígenas) del Banco Mundial. Todo esto debería realizarse durante la etapa de implementación del R-PP.
 - c. *Tenencia de la Tierra y Acceso a Recursos Naturales*: Se acordó que para informar adecuadamente el proceso de la debida diligencia en estos temas, el MARN proveerá información adicional sobre la situación de la tenencia de la tierra dentro del país, incluyendo la situación de los pueblos indígenas; esto podría requerir que el MARN realice una consultoría específica. Dicho análisis mejorará la actual descripción de las diferentes formas de posesión de tierras disponible en el R-PP, y una discusión preliminar sobre iniciativas existentes o futuras sobre la regularización de catastros y registros en El Salvador. Considerando la importancia del tema y la falta de estudios adecuados, será necesario que este tema se priorice durante la etapa de implementación del RPP y se realice un estudio específico y de fondo sobre la situación de la tenencia de la tierra, incluyendo la dinámica del mercado de tierras. El estudio deberá incluir, la descripción y análisis detallado del nivel de protección legal a los derechos que pueda existir al nivel municipal, o dentro de las propuestas actuales de políticas gubernamentales.
 - d. Adicionalmente, se acordó que el MARN revisará y, de ser necesario, complementará la información disponible en el R-PP sobre el derecho de acceso y aprovechamiento de recursos naturales dentro de las áreas protegidas, incluyendo lo relativo a los pueblos indígenas que vivan o aprovechen recursos en dichas áreas protegidas.
 - e. El equipo del Banco Mundial notó con satisfacción la iniciativa de desarrollar instrumentos legales y políticos de reconocimiento de los derechos sobre recursos naturales y sobre el posible manejo colectivo de bosques. Se acordó que esta iniciativa de abordar los vacíos legislativos podría servir como marco para abordar los temas mencionadas en los párrafos anteriores. Esto se desarrollará en la etapa de implementación del R-PP.
 - f. *Impulsores legales de la Deforestación y Degradación Forestal*: Se acordó analizar y describir en el R-PP los principales drivers o impulsores de deforestación y degradación legales como los impactos de la legislación agrícola, minera y de la planificación de proyectos de infraestructura y de los tratados de libre comercio.
 - g. *Distribución de Beneficios y Mecanismo de Resolución de Conflictos*: Se acordó incluir en el R-PP la información sobre cómo planean abordar durante la implementación del R-PP la cuestión sobre la distribución de beneficios y de un mecanismo de resolución de conflictos. El presupuesto del R-PP reflejará claramente las actividades de dicho plan.
14. *Actividades de diálogo temprano*: Durante los meses de octubre de 2012 hasta abril de 2013 se realizaron reuniones de trabajo con diversos sectores. El total de participantes en reuniones y talleres formales con la temática de cambio climático, bosques, REDD+ y salvaguardas ha sido de 408 personas (135 mujeres y 273 hombres) en 17 eventos desarrollados en las tres zonas del país (Oriental, Occidental y Central). (ver cuadro en anexo 5)

15. *Comunicación*: La misión reconoció los retos de comunicación que representa el tema REDD+ y se sugiere que durante la etapa de preparación para REDD+ i) se contrate a un comunicador de tiempo completo para apoyar los diversos procesos comunicativos (diálogos, participación, SESA y consulta de la estrategia REDD+; ii) el diseño e implementación de la estrategia de comunicación para REDD+; iii) el portal electrónico sobre REDD+ en línea; iv) hojas informativas y otros materiales culturalmente relevantes para diversos públicos; v) memorias de talleres matriz de comentarios publicadas, y vi) un sumario del R-PP. El equipo del Banco proveerá ejemplos de TdR para el comunicador.
16. *Evaluación de causas, opciones estratégicas y marco de implementación de REDD+*: Al revisar la vinculación entre causas directas, causas subyacentes, los ejes de acción del PREP y las opciones de estrategia para REDD+, la misión observó cierta falta de continuidad y conexión entre algunos de los conceptos y las propuestas de abordaje de la problemática a tratar. Con el fin de facilitar la comprensión y la fluidez de estas ideas en los procesos de divulgación y consulta, tanto interna como externa al MARN, y principalmente en los talleres del proceso SESA, la misión sugiere hacer un ejercicio para mejorar la claridad y consistencia de los mensajes que se quieren transmitir.
17. Algunos ejemplos de este ejercicio podrían incluir: (i) la necesidad de someter a discusión los Ejes de Acción del PREP y las Opciones estratégicas para REDD+ como elementos de una misma estrategia (ejemplo, el Programa de Incentivos y mecanismos de Compensación, de la opción 3, solo se va a instrumentar bajo REDD+, o va a ser también un programa del PREP); (ii) la necesidad de desarrollar con más claridad y precisión los objetivos y alcances de las Opciones Estratégicas, y los ejemplos de instrumentos o acciones que se quieren desarrollar (ejemplo, no es claro cuales se propone que sean las "nuevas formas de manejo colectivo de bosques..." en la opción estratégica 4); y (iii) la necesidad de revisar y aclarar la propuesta de causas indirectas de la deforestación (p.e. no es claro si la "información cartográfica confusa..." es en realidad una causa subyacente de la deforestación).
18. *Monitoreo, Reporte y Verificación (MRV) y Niveles de Referencia*
- a. El equipo de la misión notó con satisfacción la atención que han recibido los componentes del Nivel de Referencia y del sistema de MRV para REDD+ hasta la fecha. El MARN mostró un buen entendimiento de sus fortalezas y debilidades con respecto a estos temas, y las oportunidades que se presentan a través del proceso de preparación para REDD+.
- b. *Detección de cambios del uso del suelo*: se discutió el hecho que El Salvador no cuenta con un sistema de monitoreo sistemático y consistente de su cobertura forestal y de uso del suelo a nivel nacional, ya que la utilización de diferentes metodologías, imágenes y resoluciones en los mapas producidos hasta la fecha no permite la generación de datos comparables en cuanto a cambios en el uso del suelo. El MARN informó sobre la propuesta de coordinar el proceso de actualización del mapa de uso del suelo del 2011 de manera que se generen datos comparables con el mapa de uso del suelo del 2002 para ser utilizados como Nivel de Referencia en el marco de REDD+. Se sugirió que la misma metodología sea utilizada también a futuro con el fin de generar datos comparables bajo el sistema de MRV para REDD+. También se discutió la necesidad de reportar la representación de tierras como mínimo bajo el enfoque 2 (matriz de cambios de uso de la tierra) de las buenas practicas del Panel Intergubernamental en Cambio Climático (IPCC) para el sector Uso de la tierra, Cambio de uso de la Tierra y Silvicultura (UTCUTS) del 2003, con el objetivo de alcanzar gradualmente el enfoque 3 (identificación espacial de los cambios). También se notó la importancia de evaluar el uso de otras posibles fuentes de datos para la generación de la matriz de cambios de uso del suelo, como en especial el censo agropecuario.
- c. *Inventario Forestal Nacional (IFN)*: el equipo de la misión notó con satisfacción los esfuerzos del MARN y MAG para desarrollar el primer IFN del país, lo que va a permitir, entre otros

beneficios, de superar las limitantes pasadas en la disponibilidad de datos sobre factores de emisión para la recopilación del inventario de GEI para el sector UTCUTS. Se discutió la necesidad de avanzar en la elaboración del IFN de forma que se identifique un diseño que permita la generación de los datos necesarios para el MRV de REDD+ de manera eficiente y funcional, con el fin de facilitar su sostenibilidad financiera en el futuro. En especial, se discutió la importancia de hacer una evaluación estratégica de la necesidad y el rol de las Parcelas Permanentes de Monitoreo (PPM) dentro del sistema de MRV para REDD+, dado su costo elevado. También, se acordó la necesidad de revisar los presupuestos de los componentes 3 y 4 del R-PP ya que se notaron algunas actividades relacionadas a la recolección de datos de carbono que parecen ser sinérgicas. También se sugirió que sería oportuno vincular o mencionar el IFN dentro del componente 4 del RPP. En fin, se notó la importancia de fortalecer la colaboración con GIZ como asesor técnico para el componente 3 y 4 del R-PP.

- d. *Inventario Nacional de Gases de Efecto Invernadero (INGEI)*: el equipo de la misión notó con satisfacción el trabajo del MARN en actualizar el INGEI para el año 2005 en el marco de la segunda comunicación nacional y del Informe Bial de Actualización (Biennial Update Report) bajo la CMNUCC, en base a las guías revisadas del IPCC del 1996. Se recomendó de hacer un vínculo claro en el componente 4 del RPP del proceso de INGEI para el sector UTCUTS como herramienta clave para reportar los resultados del MRV para REDD+. Además, se notó la importancia de pasar gradualmente a un sistema de Reporte bajo las guías de buenas prácticas del IPCC para el sector UTCUTS del 2003, para facilitar el reporte de las categorías de fuentes y remociones relacionadas a REDD+. Para eso, se discutió la importancia de fortalecer las capacidades del equipo técnico del MARN y de las demás instituciones involucradas en la generación de información para el INGEI sobre las metodologías del IPCC del 2003 para el sector UTCUTS.
- e. *Actualización de la definición de bosque*: el equipo de la misión notó con interés los planes y actividades desarrolladas por el MARN de actualizar la definición nacional de bosque bajo la CMNUCC para adecuarla a las circunstancias nacionales en el contexto de los objetivos de la estrategia REDD+, dada la importancia de los sistemas agroforestales y de los manglares dentro de dicha estrategia. Se notó la importancia de avanzar en el desarrollo del estudio técnico-científico mencionado en el RPP, para analizar las diferentes opciones alternativas (incluyendo la alternativa de no cambiar la definición actual) e identificar las potenciales implicaciones tanto técnicas como sociales de cada opción. Se notó la importancia de que este estudio debería ser la base para una consulta más amplia sobre este tema con los actores potencialmente afectados dentro del proceso SESA. También se notaron las implicaciones potenciales que un cambio en la definición de bosque podría tener sobre las metodologías de detección de cambios de uso del suelo y el IFN, y por ende la importancia de priorizar esta actividad y de secuenciarla de manera adecuada con los demás estudios técnicos durante la etapa de preparación.
- f. *Arreglos institucionales para el sistema MRV de REDD+*: el equipo de la misión notó con satisfacción los avances del MARN en la identificación de diferentes opciones de arreglos institucionales para la elaboración del INGEI en el marco de la segunda comunicación nacional bajo la CMNUCC. También se conoció con interés acerca de los esfuerzos del MARN en establecer arreglos institucionales específicos para el MRV de las actividades REDD+, como el Comité Técnico Ad hoc para definir los Niveles de Referencia REDD+, y la Oficina Técnica Nacional de Monitoreo (OTNAM). Se indicó la importancia de realizar un análisis estratégico del marco institucional involucrado en la elaboración de un sistema de MRV para REDD+ simple, funcional y efectivo, definiendo claramente los roles y responsabilidades de las diferentes instituciones (tanto a nivel nacional como local) en la generación y manejo de la información requerida bajo el sistema MRV, en base a las metodologías aplicadas por categoría de fuentes y remociones del sector UTCUTS relacionadas a REDD+. Se notó también la importancia de hacer los vínculos pertinentes con los arreglos institucionales elaborados para el INGEI en el marco de las comunicaciones nacionales a la CMNUCC.

- g. *Monitoreo Comunitario*: el equipo de la misión reconoció las ideas iniciales presentadas por el MARN en relación al monitoreo comunitario dentro del sistema de MRV para REDD+ con base en otras experiencias exitosas en el país. Se notó la importancia de fortalecer, durante la etapa de preparación, este componente del sistema MRV mediante la elaboración de propuestas concretas en el contexto de la estrategia REDD+.
- h. *Monitoreo de impactos sociales, salvaguardas y gobernanza*: el equipo de la misión reconoció el esfuerzo notable del MARN en elaborar un sistema muy riguroso de monitoreo de los co-beneficios generados por la implementación de la estrategia REDD+, especialmente en los aspectos de biodiversidad, suelos y agua. Sin embargo, se notó la importancia de fortalecer también los aspectos de monitoreo de los impactos sociales, salvaguardas y gobernanza dentro del sistema de monitoreo.
19. *Asuntos Fiduciarios*: Al momento de la misión, la donación de formulación TF 099529 ha ejecutado aproximadamente US\$116,000 (58%), mientras unos US\$31,000 están ya comprometidos y otros US\$53,000 quedan por ejecutar, principalmente en un grupo de talleres ya confirmados con diferentes tipos de actores clave. Se acordó que los fondos remanentes hasta el momento serían utilizados para terminar el plan de talleres con actores relevantes y para las consultorías que sean necesarias para producir la información, gestionar los talleres, compilar información de cumplimiento, y para contar con contrapartes durante el proceso de debida diligencia. Se confirmó que con la re-categorización del presupuesto, se procesará también la extensión de la fecha de cierre de la actual donación hasta el 30 de Septiembre de 2013, a fin de dejar tiempo para completar la debida diligencia y el proceso legal para la donación.
20. *Capacidad Institucional*: El equipo de la misión explicó al MARN la necesidad de conformar un equipo multi-disciplinario de tiempo completo para trabajar de manera coordinada y efectiva a través de todo el proceso de construcción de la estrategia nacional REDD+, una vez este ejecutándose la donación de preparación. Este equipo debería incluir un especialista social, un comunicador social, un especialista forestal con experiencia en el diseño de inventarios forestales, análisis de sensores remotos y procesamiento de imágenes, cartografía, análisis estadístico, protocolos de control de calidad, aplicados en el contexto de REDD+. Durante los próximos meses y hasta la misión de debida diligencia, es recomendable que se asignen funcionarios técnicos que sirvan de enlace con el equipo del Banco Mundial para temas específicos que deban irse desarrollando (por ejemplo: ajustes al R-PP, talleres)
21. **Otros apoyos técnicos del Banco para asistir en el diseño y la instrumentación del PREP y las Alternativas Estratégicas para REDD+**
- a. La misión informó al MARN sobre dos nuevos apoyos recientemente aprobados por el Programa de Bosques del Banco Mundial (PROFOR), y que beneficiarán los esfuerzos del GOES en el diseño y operación del PREP y el desarrollo de las Alternativas Estratégicas para REDD+. El primero de ellos es el proyecto denominado *Mitigación Basada en la Adaptación en Paisajes Degradados Vulnerables a una Elevada Variación Climática*. El objetivo de este proyecto es identificar medidas de política y cambios institucionales estratégicos necesarios para promover la acción colectiva conducente a la adopción de prácticas de uso de la tierra a nivel de paisaje para restaurar ambientes degradados, mejorar la resiliencia al cambio climático, y mitigar las emisiones de gases de efecto invernadero.
- b. Este proyecto se enfocará en el análisis de estudios de caso en tres regiones hidrográficas de El Salvador y Honduras. Dos de ellas se ubicarán sobre la cuenca del Río Lempa (i.e. Bajo Lempa, en las municipalidades de Zacatecoluca, Tecoluca y Jiquilisco; y en la cabecera de esta cuenca en la región de La Montaña). Estos dos sitios han sido seleccionados por el MARN como áreas piloto para iniciar la implementación del PREP. La tercera área será en Honduras, en la región de Lempira sur.

- c. Para desarrollar el estudio, el Banco ha contratado a la organización Programa Salvadoreño de Investigación sobre Desarrollo y Medio Ambiente (PRISMA) a través de un proceso competitivo. El estudio iniciará el 1 de Mayo de 2013 y tendrá una duración de 18 meses. Los productos esperados del estudio incluyen: (i) reportes analíticos de las tres áreas de estudio; (ii) taller internacional de expertos para discutir los resultados de los estudios de caso y compararlos con otras experiencias internacionales; y (iii) un reporte final estratégico.
 - d. El segundo estudio se denomina ***Derechos de Tenencia Forestal. Que tan críticos son para un Desarrollo Rural Verde***. El objetivo de este estudio es identificar alternativas efectivas para que los gobiernos puedan apalancar apoyos políticos, institucionales, financieros y técnicos encaminados a fortalecer y operacionalizar reformas de tenencia forestal. Este estudio comprende una evaluación comparativa de sistemas y regímenes de tenencia en seis países de América Latina (Argentina, Colombia, **El Salvador**, Honduras, Nicaragua and Perú), tomando en cuenta los diferentes tipos de derechos de uso de los recursos forestales, pero dando énfasis particular a aquellos que son relevantes para instrumentar estrategias REDD+ (p.e. *acceso, manejo, exclusión, duración y extinción*).
 - e. Para desarrollar el estudio, el Banco ha contratado a la organización *Climate Focus* a través de un proceso competitivo. El estudio iniciará el 1 de Mayo de 2013 y tendrá una duración de 18 meses. Los productos esperados del estudio incluyen: (i) análisis comparativo de los sistemas de tenencia de los 6 países; (ii) taller internacional de expertos; y (iii) un reporte final estratégico.
22. La misión manifestó al MARN la convicción de que estos estudios tengan un beneficio directo para apoyar y complementar el diseño y operación del PREP y la estrategia REDD+. Para esto propone que la supervisión que el Banco haga de estas actividades se lleve a cabo en estrecha coordinación con el MARN.

III. Actividades requeridas para la debida diligencia

23. *Actualización del R-PP*: La misión acordó que el MARN actualizará la última versión del R-PP y lo presentará el 30 de Junio de 2013. La actualización consistirá de los comentarios e información adicional solicitada en el capítulo III de esta Ayuda Memoria, tomando en cuenta las recomendaciones plasmadas en el anexo 6.
24. *Información y diálogo*: Se acordó con el MARN realizar un taller adicional de información para la mesa de pueblos indígenas para explicar qué es el cambio climático, el rol de los bosques y otros ecosistemas en el cambio climático, el proceso REDD+, el rol de los pueblos indígenas en el proceso y recoger insumos para el plan de trabajo SESA. El taller será apoyado con metodologías y materiales apropiados; el MARN coordinará previamente con el Banco para recibir asistencia técnica en estos aspectos. Se recomendó también publicar las memorias de todas las actividades adicionales de diálogo y de los talleres de capacitación en la página electrónica del MARN y los materiales que se están usando para apoyar los talleres.
25. *Mapa de Actores*: Se acordó profundizar en el análisis del mapa de actores con base en las opciones estratégicas y su rol en el proceso REDD+. Se acordó que el MARN enviará al equipo del Banco Mundial este análisis a más tardar el 15 de mayo de 2013.
26. *SESA*: La misión examinó las guías y las buenas prácticas con relación a la Evaluación Estratégica Ambiental y Social (SESA por sus siglas en ingles), así como el cronograma propuesto por el gobierno para el desarrollo y ejecución del plan de trabajo de SESA. Se acordó que el proceso será de alcance nacional, y que un plan de trabajo y un cronograma revisado serán acordados entre el gobierno y el Banco durante la diligencia debida. Se acordó además que el Gobierno incluirá el tema

SESA en los talleres de capacitación que realice antes del cierre de la debida diligencia. Durante los talleres se capacitará a los participantes en SESA y se recogerán los insumos iniciales sobre riesgos y beneficios de las opciones estratégicas para desarrollar un plan de trabajo SESA. El MARN producirá un borrador de plan de trabajo SESA y lo diseminará ampliamente para comentarios de los diversos grupos de actores y lo publicará en la página electrónica del Ministerio, informando oportunamente al Banco.


27. *Reunión con la mesa indígena:* con el objetivo de fortalecer la participación de la mesa indígena, especialmente en el proceso SESA, el MARN facilitará un taller de dos días. Se sugiere que el primer día sea un espacio autónomo de los participantes de la Mesa y que discutan entre otros temas el rol de esta plataforma en el proceso de desarrollo de la estrategia nacional REDD y en particular en el proceso SESA. Durante el segundo día se sugiere que fortalezcan las capacidades de los miembros de la Mesa en lo relacionado con REDD+, los contenidos de la propuesta de preparación para REDD+ (R-PP) y la SESA. Los miembros de la mesa indígena enviarán al MARN una propuesta de agenda, lista de participantes y sugerencias para el sitio de la reunión. El MARN proveerá apoyo logístico y financiero para la reunión.


28. *Nivel de Referencia, sistema de monitoreo forestal y Monitoreo, Reporte y Verificación (MRV):*


- a. *Definición de bosque:* se sugiere incluir dentro del presupuesto del R-PP un estudio técnico-científico para la elaboración de las diferentes opciones en cuanto a una nueva definición de bosque, así como de las potenciales implicancias técnicas y sociales de cada opción. También se asegura en el R-PP el presupuesto adecuado para hacer las consultas pertinentes en relación a este tema y vinculado con el proceso SESA. Se sugiere priorizar esta actividad temprano durante la etapa de preparación para poder seguir de manera secuencial con las demás actividades técnicas.
- b. *Detección de cambios del uso del suelo:* se sugiere incluir en el presupuesto del R-PP un estudio sobre las diferentes fuentes de datos existentes que se podrían usar para la representación de la tierra y de los cambios en el uso de la tierra según el enfoque 2 y 3 de las guías de buenas prácticas del 2003 para el sector UTCUTS del IPCC.
- c. *Inventario Forestal Nacional:* se sugiere revisar el presupuesto de las actividades relacionadas a la recolección de datos de carbono entre los componentes 3 y 4 del RPP, consolidando actividades sinérgicas.
- d. *Inventario Nacional de Gases de Efecto Invernadero para el sector UTCUTS:* se sugiere insertar en el presupuesto una actividad específica de fortalecimiento de capacidades del equipo técnico del MARN y otras instituciones pertinentes en cuanto a las metodologías del IPCC para el sector UTCUTS del 2003 como base para el sistema MRV de REDD+.
- e. *Arreglos institucionales para el sistema MRV de REDD+:* se sugiere insertar en el presupuesto un estudio estratégico de los arreglos institucionales necesarios para la generación y manejo de la información requerida según las metodologías aplicadas por categoría de fuentes y remociones para la elaboración de un inventario de GEI específico para REDD+ como base del sistema MRV y vinculado con el INGEI más amplio que se usa para reportar a la CMNUCC.
- f. *Monitoreo comunitario:* se sugiere insertar en el presupuesto una actividad específica para explorar más a profundidad (mediante estudios y/o talleres) el rol potencial que podrían jugar las comunidades e instituciones locales dentro del sistema de MRV para REDD+.
- g. *Monitoreo de impactos sociales, salvaguardas y gobernanza:* se sugiere insertar en el presupuesto una actividad específica para explorar más a profundidad (mediante estudios y/o

talleres) como se pueden fortalecer los componentes de monitoreo de los impactos sociales, salvaguardas y gobernanza dentro del sistema de MRV para REDD+.

29. El MARN y el Banco Mundial mantendrán cercano seguimiento a los pasos pendientes y acordados para realizarse entre Mayo y Junio, evaluando a la vez el grado de avance que permita confirmar la misión de debida diligencia, prevista para Julio 8 al 19 de 2013. En base al acuerdo general entre la República de El Salvador y el Banco Mundial respecto a las ayudas memoria de misiones, esta ayuda memoria será pública.


Sonia Baires
Directora General de Cambio
Climático y Asuntos Estratégicos,
MARN




Augusto García Barea, Gerente del Proyecto
Banco Mundial

El Salvador FCPF (P124935/TF099529): Apoyo a la formulación de propuesta REDD+

Agenda de Misión

San Salvador, Abril 8-12, 2013

Hora	Actividad	Lugar	Participantes	Comentarios
Lunes 8 de abril				
9:30 am A 5:30 pm	<ol style="list-style-type: none"> Inicio de misión Presentación de Componentes del R-PP (Equipo MARN) presentación de comentarios por cada Componente del R-PP (Equipo BM) Sesión sobre ejecución de donación TF099529 y arreglos fiduciarios 	MARN	Equipo MARN Equipo BM	
Martes 9 de abril				
7:30 am A 1:30 pm	Salida hacia Sonsonate Taller de capacitación sobre Cambio Climático, Bosques y REDD+ con representantes de Pueblos Indígenas Regreso hacia San Salvador (1 pm)	Sonsonate	Equipo MARN Equipo BM	
3:30 pm a 5:30 pm	Sesiones adicionales sobre componentes del R-PP Apoyo a preparativos para Taller de capacitación sobre SESA	MARN	Equipo MARN Equipo BM	
Miércoles 10 de abril				
9am A 5:30 pm	Taller de Capacitación y planificación sobre SESA (presentación del proceso actual y propuesta de trabajo por MARN; presentación de recomendaciones por equipo BM; planificación de siguientes pasos para Taller SESA)	Hotel Sheraton Presidente	Equipo MARN Equipo MAG Equipo BM	
Jueves 11 de abril				
9 am a 12:30 pm	Reuniones paralelas: <ol style="list-style-type: none"> Temas MRV Temas de comunicaciones Temas Legales y de Propiedad Reunión con grupo de ONGs participantes en proceso REDD+ 	Lugares a definir por MARN	Equipo MARN Equipo MAG Instituciones relacionadas a los temas ONG invitadas	
2:30	Preparación de borrador de Ayuda	MARN	Equipos	

Anexo 1

pm	Memoria de misión		MARN y BM	
Viernes 12 de abril				
Hora a definir por la mañana	Reunion de cierre de mision con Ministro MARN	MARN	Equipo MARN y BM	



Nombre del Evento: “Capacitación para Pueblos Indígenas de la zona Occidental sobre temática de Cambio Climático, Bosques, REDD+ y Salvaguardas”

Lugar: Hotel Santa Leticia, Municipio de Apaneca, Departamento de Ahuachapán

Fecha: martes 9 de abril de 2013

Hora: 9:00 a.m.-4:00 p.m.

AGENDA

HORA	CONTENIDO
9:00 a.m.-9:30 a.m.	Inscripción de Participantes y Refrigerio
9:30 a.m.- 10:30 a.m.	Cambio Climático , Generalidades y Definiciones por Francisco Rodríguez (Unidad de Cambio Climático MARN)
10:30 a.m. – 11:30 a.m.	Impactos del Cambio Climático en Comunidades Indígenas por Francisco Rodríguez (Unidad de Cambio Climático MARN)
11:30 a.m. -12:30 a.m.	Mitigación y Adaptación en Cambio Climático por Elizabeth Amaya (Unidad de Cambio Climático MARN)
12:00 a.m. – 1:00 p.m.	Contexto y aspectos generales de Salvaguardas en la temática de REDD+ por Frank Sullyvan Cardoza (Consultor GIZ/MARN)
1:00 p.m. – 2:00 p.m.	Almuerzo
2:30 p.m. – 3:30 p.m.	Dinámica sobre conocimientos adquiridos en el taller por parte del equipo del Banco Mundial

Listado de participantes Taller sobre Capacitación con líderes y lideresas en Cambio Climático, Bosques, REDD y Salvaguardas

Lugar: Santa Leticia, Apaneca, Ahuachapán

Fecha: Martes 09 abril de 2013

No.	Nombre	Institución Representante
1	Fidel Flores	Asociación Coordinadora de Comunicaciones Indígenas de El Salvador ACCIES/MUPOCH
2	Augusto García	Banco Mundial
3	Kristyna Bishop	Banco Mundial
4	Carolina Hoyos	Banco Mundial
5	Juan Portillo	Asociación Nacional Indígena Tierra Sagrada (ANITISA)
6	Linita Siguenza	Voluntaria Consejo Nahuat Pipil
7	José Joel Pérez Jiménez	Presidente ACOPOC
8	Felipe Sánchez Paiz	Asociación Nacional Indígena Tierra Sagrada (ANITISA)
9	Mirna Guadalupe Esquina	Comité Indígena Nahuat Pipil
10	Luis A. Hernández	Asociación Cooperativa Auxilio
11	Adolfo Mauricio Sión	Asociación Cooperativa Auxilio
12	Pedro Alberto Rodríguez	COPONAPN
13	Lucio Tepas	Consejo de Pueblos Indígenas Nahuat
14	Ing. Karla Ciudad Real	Ministerio de Medio Ambiente y Recursos Naturales- (MARN)
15	Margot Pérez	Consejo de Pueblos Indígenas Nahuat
16	Santiago García Pérez	COPONAPN
17	Francisco Rodríguez	Ministerio de Medio Ambiente y Recursos Naturales- (MARN)
18	José Francisco Buque	Comité Ambiental Indígena
19	Dionisio Tepas	Cantón Pushtan, Nahuizalco
20	Ana Hernández	Cuisnahuat ACCIES
21	Mayra Jeanette Constanza	Cuisnahuat ACCIES
22	Edwin Orlando Lué	Asociación Nacional Indígena Tierra Sagrada (ANITISA)
23	Rosa Lina Lué Martínez	Asociación Nacional Indígena Tierra Sagrada (ANITISA)
24	Victoriano Juárez Pérez	Asociación Nacional Indígena Tierra Sagrada (ANITISA)
25	Lissette Cabrera Chile	Organización Feliciano Ama
26	Elizabeth Amaya	Ministerio de Medio Ambiente y Recursos Naturales (MARN)
26	Ing. Frank Sullyvan Cardoza	Ministerio de Medio Ambiente y Recursos Naturales- (MARN), consultor de Agencia Alemana de Cooperación Internacional (GIZ)

Anexo 4

Listado de las personas que participaron en el almuerzo el Jueves 11 de Abril de 2013, con Representantes de la misión del Banco Mundial y de la Mesa Indígena .

Participantes:

1. Fidel Flores (Zona Occidental , de la Organización , Asociación Coordinadora de Comunidades Indígenas de El Salvador (ACCIES/MUPOCH)).
2. Hno. Pedro Rodríguez(Zona Occidental, de la Organización , Consejo de los Pueblos originarios Nahuapipiles de Nahuaizalco(COPONAPN).
3. Miguel Ángel Amaya y Amaya (Zona Oriental de la organización de Comunidades Indígenas de Cacaopera, WINAKA)
4. Juliana Ama de Chile de la Organización José Feliciano Ama de la Zona Occidental.
5. Miguel Ángel Galdámez(De la Zona Paracentral (CDA/CCNIS Consejo Coordinador Nacional Indígena Salvadoreño)
6. Dr. Moisés Tobar en Representación de Tata Shandur de la Zona Paracentral del Movimiento Indígena de Cuxcatan).
7. Nestor Pérez (De la zona Paracentral , del Movimiento Autóctono Indígena Salvadoreño (MAIS/CCNIS))

Adicionalmente acompañaron a esta reunión:

La Sra. Betty Pérez , Alfredo Rivera y Ulises Piche , miembros de El Consejo Coordinador Nacional de Pueblos Indígenas (CCNIS).

RESUMEN DE REUNIONES Y TALLERES CON ACTORES RELEVANTES DESDE OCTUBRE 2012-ABRIL 2013 EN EL MARCO DE REDD+ EN EL SALVADOR

Preparado por EQUIPO TÉCNICO REDD+/MARN

Durante los meses de octubre de 2012 hasta abril de 2013 (seis meses) se continuó con el acercamiento a diferentes sectores; estableciendo reuniones de trabajo para coordinar mejor los talleres en diferentes zonas del país. El total de participantes en reuniones y talleres formales con la temática de Cambio Climático, Bosques, REDD+ y Salvaguardas ha sido de 408 personas (135 mujeres y 273 hombres) en 17 eventos desarrollados en las tres zonas del país (Oriental, Occidental y Central). A continuación se detallan las fechas, lugares, títulos, participantes y objetivos de cada evento en el siguiente cuadro:

No.	Fecha/ Lugar	Título	Participantes/Objetivos	Mujeres	Hombres
1	29 de Octubre, La Paz	Socialización de la Política Nacional de Medio Ambiente (PNMA) con comunidades indígenas Nonualcos.	- Líderes, lideresas y miembros de los Pueblos Indígenas Nonualcos y sociedad civil de la zona oriental de las comunidades Zacatecoluca, Tecoluca, Departamento de La Paz. El objetivo fue discutir los aspectos relevantes de la PNMA y sus implicaciones para los pueblos indígenas Nonualcos.	33	30
2	15 de Noviembre, Ahuachapán	Reunión con representantes de comunidades indígenas de la zona occidental del país para elaborar la Propuesta el Plan de Fortalecimiento de Capacidades 2013.	- Líderes, lideresas y miembros de las comunidades indígenas de la zona occidental. Durante la reunión se discutieron las principales temáticas a tratar y que deberían incluirse primordialmente en un plan de capacitación formal con las comunidades indígenas.	10	15
3	22 de Noviembre, San Salvador	Reunión con representantes de comunidades indígenas de la zona occidental del país para elaborar la Propuesta el Plan de Fortalecimiento de Capacidades 2013.	- Líderes, lideresas y miembros de las comunidades indígenas de la zona paracentral y central del país. Durante la reunión se discutieron las principales temáticas a tratar y que deberían incluirse primordialmente en un plan de capacitación formal con las comunidades indígenas.	6	13
4	06 Diciembre, Morazán	Reunión con representantes de comunidades indígenas de la zona oriental del país para elaborar la Propuesta de Plan de Fortalecimiento de Capacidades 2013.	- Líderes, lideresas y miembros de las comunidades indígenas de la zona oriental del país. Durante la reunión se discutieron las principales temáticas a tratar y que deberían incluirse primordialmente en un plan de capacitación formal con los Pueblos Indígenas.	2	5

Anexo 5

5	13 de Diciembre, San Salvador	Reunión con representantes de comunidades indígenas del país para Socialización Preliminar de Propuesta de Plan de Fortalecimiento de Capacidades 2013.	-Líderes, lideresas y miembros de las comunidades indígenas de todo el país para consolidar las temáticas prioritarias que se propondrán para el plan de Fortalecimiento de Capacidades 2013.	13	12
6	14 de Diciembre, San Salvador	Taller con ONG ambientalistas, Academia, sociedad civil, Pueblos Indígenas sobre aspectos informativos SESA (Evaluación Ambiental y Social Estratégica para El Salvador) y Salvaguardas del Banco Mundial.	- Líderes, lideresas y miembros de ONG ambientalistas y comanejadoras de Áreas Protegidas, representantes de Pueblos Indígenas, Universidades y sociedad civil para dar a conocer aspectos generales informativos sobre la SESA y las Salvaguardas que el país pretende construir y adoptar en el año 2013.	8	18
7	18 de Diciembre, San Salvador	Reunión de trabajo con representantes de Pueblos Indígenas de la zona oriental (Cacaopera y Chilanga).	-Representantes y miembros de Pueblos Indígenas de la zona nor-oriental (Morazán) del país (kakawiras) para tratar aspectos relacionados a la propuesta del Plan de Fortalecimiento de Capacidades con los Pueblos Indígenas y perspectivas para el año 2013 referente a las capacitaciones y formas de seguir apoyando esta propuesta preliminar con las comunidades indígenas de El Salvador.	2	5
8	18 de Enero de 2013, San Salvador	Reunión con líderes y lideresas de Pueblos Indígenas de Cacaopera, Guacotecti y Paisnal.	-Representantes de Pueblos Indígenas discutieron sobre temática del Programa de Capacitación de los Pueblos Indígenas en Cambio Climático, Bosques, REDD+ y temas relacionados con Ministerio de Medio Ambiente y Recursos Naturales (MARN).	2	4
9	01 de Febrero de 2013, San Salvador	Taller con Líderes y lideresas Indígenas de comunidades del Oriente, Centro y Occidente del país. - Equipo Técnico del Ministerio de Medio Ambiente y Recursos Naturales (MARN)	- Taller y Discusión con principales representantes de Pueblos Indígenas sobre temática del Programa de Capacitación de los Pueblos Indígenas en Cambio Climático, Bosques, REDD+ y temas relacionados con Ministerio de Medio Ambiente y Recursos Naturales (MARN); para priorizar los temas a capacitar.	4	19
10	14 de Febrero de 2013,	Líderes y lideresas Indígenas del Municipio del Paisnal, San	Visita técnica de Campo a las comunidades indígenas del Paisnal y Suchitoto para evaluar su potencialidad	2	8

	Suchitoto, Cuscatlán	Salvador y Suchitoto, Cuscatlán. - Equipo Técnico del Ministerio de Medio Ambiente y Recursos Naturales (MARN).	de integrarse a la Estrategia Nacional REDD+. Específicamente en las comunidades de El Verdio y San Antonio del Municipio del Paisnal, Departamento de San Salvador con la Cooperativa XICACALCO y Comunidad de Aguacayo, Municipio de Suchitoto, Departamento de Cuscatlán con la organización Fundación Tribus Raíces de Cuscatán, (FUNTRAC).		
11	25 de Febrero de 2013, San Salvador	-Líderes y lideresas Indígenas de comunidades del Oriente, Centro y Occidente del país. - Equipo Técnico del Ministerio de Medio Ambiente y Recursos Naturales (MARN).	Reunión sobre objetivos y alcances del Programa de Capacitación a Pueblos Indígenas para el tema de Cambio Climático y REDD+. Esta fue una reunión con principales líderes y lideresas sobre los objetivos y alcances del Programa de Capacitación con Pueblos Indígenas para el tema de Cambio Climático y REDD+ .	16	44
12	15 de Febrero de 2013, San Salvador	-Especialistas botánicos y forestales de la Academia y consultores independientes con Equipo Técnico REDD+/MARN	Primer taller con especialistas forestales y botánicos para definir "Bosque" en REDD+ con Equipo Técnico del Ministerio de Medio Ambiente y Recursos Naturales (MARN). El objetivo de este taller fue definir y determinar los valores específicos para los parámetros en la definición de bosque para el programa REDD+ en El Salvador.	2	15
13	07 de Marzo de 2013, San Salvador	-Líderes y lideresas DE Pueblos Indígenas que conforman la Mesa Nacional Indígena con personal del Equipo Técnico REDD+/MARN.	Reunión con líderes y lideresas indígenas miembros de la Mesa Nacional para la Estrategia REDD+ con personal del Ministerio de Medio Ambiente y Recursos Naturales (MARN) para presentar los avances sobre el plan preliminar de Fortalecimiento de Capacidades de los Pueblos Indígenas.	4	10
14	08 de Marzo de 2013, San Salvador	-Especialistas y profesionales del sector académico, forestal y gubernamental con Equipo Técnico REDD+/MARN.	Simposio sobre Productos no maderables del Bosque (PNMB) con sector forestal y académico. El objetivo de este simposio fue Identificar y determinar la información disponible sobre los productos no maderables del bosque (PNMB), que se utilizan en los ecosistemas forestales de El Salvador, estableciendo los vacíos y necesidades de información sobre estudios relacionados al tema que pudieran	3	17

Anexo 5

			incluirse en la Estrategia Nacional REDD+.		
15	13-14 de Marzo de 2013, Perquín, Morazán	- Líderes, lideresas y miembros de Comunidades de Indígenas de la zona oriental del país (Cacaoperas) con Ministerio de Medio Ambiente y Recursos Naturales (MARN) por medio de la Unidad de Cambio Climático y Equipo Técnico REDD+.	Capacitación sobre Cambio Climático, Bosques, REDD+ y Salvaguardas con Pueblos Indígenas de Cacaopera, Morazán como seguimiento al Plan de Fortalecimiento de Capacidades. El objetivo de esta capacitación fue introducir los temas básicos y conceptuales sobre el impacto del cambio climático en las comunidades indígenas, los bosques, aspectos generales de REDD+ y la temática de Salvaguardas en el oriente-norte del país.	12	24
16	19 de Marzo de 2013, Suchitoto, Cuscatlán	Líderes, lideresas y miembros de Comunidades Indígenas de la zona paracentral del país (Paisnal, Aguilares, Suchitoto y Cojutepeque) y Ministerio de Medio Ambiente y Recursos Naturales (MARN) por medio de la Unidad de Cambio Climático y Equipo Técnico REDD+.	Capacitación sobre Cambio Climático, Bosques, REDD+ y Salvaguardas con Pueblos Indígenas del centro del país, Paisnal, Aguilares, Suchitoto y Cojutepeque como seguimiento al Plan de Fortalecimiento de Capacidades. El objetivo de esta capacitación fue introducir los temas básicos y conceptuales sobre el impacto del cambio climático en las comunidades indígenas, los bosques, aspectos generales de REDD+ y la temática de Salvaguardas.	9	21
17	09 de Abril de 2013, Santa Leticia, Apaneca, Ahuachapán	Líderes, lideresas y miembros de Comunidades Indígenas de la zona occidental del país (Sonsonate) con Ministerio de Medio Ambiente y Recursos Naturales (MARN) por medio de la Unidad de Cambio Climático, Equipo Técnico REDD+ y personal del Banco Mundial	Capacitación sobre Cambio Climático, Bosques, REDD+ y Salvaguardas con Pueblos Indígenas del occidente del país (Nahuizalco, Cuisnahuat, Santo Domingo de Guzmán, Juayúa, Izalco y Sonsonate) como seguimiento al Plan de Fortalecimiento de Capacidades. El objetivo de esta capacitación fue introducir los temas básicos y conceptuales sobre el impacto del cambio climático en las comunidades indígenas, los bosques, aspectos generales de REDD+. Se desarrolló una dinámica sobre evaluación de conocimientos de los participantes liderada por personal del Banco Mundial con total aceptación y satisfacción por parte de los asistentes.	7	13
			TOTAL	135	273
			GRAN TOTAL	408	

CUADRO RESUMEN

(OCTUBRE 2012-ABRIL 2013)

SECTOR/GRUPO	NO. DE INSTITUCIONES/ ORGANIZACIONES	MUJERES	HOMBRES	TOTAL
Academia: Universidades y Centros de Investigación	12	5	32	37
Líderes y lideresas de Pueblos Indígenas	22	130	241	371
			Total	408

Comentarios al R-PP de El Salvador
Equipo LCR-REDD
Banco Mundial

Objetivo: proveer insumos para el diálogo con el MARN acerca de los siguientes pasos para complementar la información disponible en el R-PP, informar adecuadamente el proceso de debida diligencia y contar con la información necesaria para preparar la Nota de Evaluación para la donación FCPF de implementación para REDD Readiness.

Asuntos transversales

- Tenencia de la Tierra. Es importante proporcionar un análisis sobre la tenencia de la tierra en términos legales y cual es la situación actual con especial enfoque en los pueblos indígenas y comunidades campesinas. También es importante indicar si existen conflictos sobre la tierra y cuales serian algunos desafíos en establecer claridad sobre la tenencia de la tierra dentro del marco de REDD+.
- Distribución de Beneficios. Se sugiere proporcionar más detalles sobre cómo abordará la definición de este mecanismo, especialmente la manera como se propone incluir la perspectiva de las comunidades y pueblos indígenas para establecer este mecanismo de distribución de beneficios.
- Género. Es importante identificar el rol de la mujer con respecto al manejo y acceso a los recursos naturales y sus posibles implicaciones con respecto a la construcción de la estrategia nacional REDD+. Se sugiere proponer actividades y/o mecanismos específicos para incorporar el componente de género.

Comentarios por componente

Componente 1a

- Es importante incluir a la Dirección Nacional de Pueblos Indígenas y Diversidad Cultural de la Secretaria de Cultura como parte de la Instancia Consultiva Intersectorial y también del Comité de Cambio Climático del SINAMA dado su mandato y responsabilidad institucional de política publica con respecto a los pueblos indígenas.
- El documento incluye la creación de 5 Mesas Temáticas de Diálogo sobre temas específicos para la estrategia REDD+ nacional.
 - Se sugiere que los pueblos indígenas y comunidades campesinas participen en las Mesas Temáticas sobre el sistema de incentivos y compensación, así como también sobre la estrategia de atención a los drivers o causas.
- Es importante clarificar si el presupuesto incluye apoyo para las actividades de las Mesas Temáticas de Diálogo, especialmente para apoyar la participación de los diferentes actores.

- Adicionalmente, se necesita mayor claridad sobre los temas que se quieren abordar como parte de la capacitación directamente relacionada al proceso REDD+ y los objetivos específicos de dicha capacitación para poder evaluar si el presupuesto asignado es el adecuado.
 - Se entiende que el país también está en un proceso de desarrollar su Política de Adaptación, la cual es un eje dentro del marco de REDD+, pero es importante tratar el tema REDD+ de manera diferenciado.
 - Al parecer, las actividades tempranas de información y diseminación con actores y también con sectores de gobierno se han centrado principalmente en el Plan Nacional de Adaptación, pero no es muy claro si se ha podido comunicar el proceso de REDD+ nacional en sí y cómo se espera seguir focalizándose en dicho diálogo ya durante la implementación de la donación.
 - Se necesita mayor claridad sobre si las actividades de información y diálogo con los actores han incluido los contenidos específicos del R-PP y su retro-alimentación.
- Se nota la ausencia del Ministerio de Cultura (u otra entidad con mandato de representar a los pueblos indígenas) en el Comité de Cambio Climático.
 - Se recomienda asegurar la representación de los pueblos indígenas en este foro.
- Las Mesas temáticas no incluyen representación del sector de recursos naturales.
 - Dependiendo de la importancia del sector minero y de recursos naturales en general como driver de deforestación, sería recomendable incluir a representantes de este sector.

Componente 1b

- Se necesita mayor claridad sobre el mapa de actores inicial. La identificación de actores no se realiza de la misma forma en el componente 1b y 1c.
 - Se recomienda que se realice un mapa de actores general, detallado por roles y también separado de las plataformas de participación. Esta identificación de actores será la base para desarrollar las actividades de comunicación, capacitación, consulta y SESA, entre otros procesos claves con actores. Por ejemplo, el listado tentativo de actividades de consulta en la página 52 indica a grandes rasgos los diferentes grupos de actores que son sujetos de la consulta pero no diferencia roles. Por el otro lado, la identificación de actores que se encuentra en el componente 1b no incluye actores que han participado en talleres de información. Se sugiere consolidar esta información.
- Actividades de diseminación y diálogo temprano sobre REDD+: en la ETAPA I se describen ideas y acciones para llevar el proceso diálogo temprano y un cronograma de actividades.
 - Se recomienda publicar las memorias de las actividades en la página electrónica del MARN y los materiales que se están usando para apoyar los talleres.

- Construcción participativa del R-PP:
 - Se requiere especificar con mayor precisión cómo ha sido el proceso de construcción participativa del R-PP, qué sectores, cuántas personas han recibido el documento y cuántas han enviado comentarios (indicador cuantitativo), si está disponible al público en la página del MARN, o cómo las personas pueden acceder al documento.
 - También, se sugiere preparar una Matriz de comentarios recibidos y cómo fueron considerados. Esto servirá como medida de trazabilidad de los comentarios y su incorporación (indicador cualitativo). Las matrices se añaden como anexo al R-PP y en este numeral se hace una referencia cruzada.
- Se sugiere agregar como anexo un plan de participación de actores en el proceso REDD+ para el año 2013. (ver plantilla que se adjunta a estos comentarios)
- Se recomienda describir en más detalle la situación de la tenencia de la tierra de los pueblos indígenas. Se entiende que casi la totalidad de los pueblos indígenas ni tiene propiedad individual ni colectiva. La parte sobre las diferentes formas de posesión de tierras podría mejorarse con una descripción más pormenorizada en el sentido que la actual no distingue entre las distintas formas de posesión y uso de la tierra.
- Se entiende que las comunidades indígenas ni tienen personería jurídica ni territorios colectivos. Por eso se recomienda que se incluya más información sobre las distintas formas de representación y organización de los pueblos indígenas (p.ej organizaciones de base).
- Dado que en el marco legal de El Salvador, al nivel nacional, no se reconoce derechos colectivos de los pueblos indígenas, sería importante describir en más detalle el nivel de protección o reconocimiento legal que parece existir al nivel municipal. En otras palabras, sería muy útil elaborar un poco más sobre los arreglos municipales en términos de propiedad o posesión colectiva y la gestión colectiva de recursos naturales.
- Es excelente la iniciativa de preparar estudios sobre la situación de la tenencia de la tierra. Se solicita explicar mejor el objetivo final y los detalles de cómo se abordarán dichos estudios.

Componente 1c

- En términos generales, las consultas tienen que ser conceptualizadas como un proceso de diálogo que es continuo y recíproco. Es importante destacar que el involucramiento y proceso de consulta se lleva a cabo en diferentes fases: (i) información y diseminación sobre la propuesta de preparación de la estrategia REDD+ (para conocer el tema); (ii) capacitación (para entender sobre el tema); (iii) consultas para poder discutir sobre el tema; (iv) participación amplia como base de decisión y negociación.

- El R-PP necesita detallar con mayor claridad los elementos principales para poder desarrollar el plan de consulta.
 - Por ejemplo, se necesita mayor claridad sobre el objetivo de la consulta, en este caso sobre la estrategia REDD+, y cómo se propone llevar a cabo y en qué momento.
 - El plan de consulta necesita distinguir entre la naturaleza participativa del proceso SESA dentro de un marco de retroalimentación e insumos y un proceso de consulta por el cual se solicita un tipo de decisión por parte de los sujetos de la consulta.

- El plan de consulta necesita basarse en un mapa de actores que incluya las diferencias de roles dentro de un mismo grupo social.
 - Por ejemplo, se propone que el Plan de Consulta se desarrollará principalmente con la Mesa Nacional de Comunidades Indígenas pero es importante diferenciar que la Mesa tiene un rol de facilitación y apoyo, pero la consulta libre, previa e informada para adquirir el apoyo comunitario de los pueblos indígenas (como lo requiere la Política Operacional de Pueblos Indígenas 4.10 que rige los proyectos financiados por el WB) tiene que incluir las comunidades y las estructuras de toma de decisión de los pueblos indígenas a nivel de territorios.

- Se recomienda que en el presupuesto se incluya la contratación de un Especialista Social, si es que el MARN no cuenta con dicho Especialista que tenga la experiencia necesaria para poder desarrollar las actividades de diálogo con los actores, dirigir procesos de consulta y también el proceso de SESA. Dentro del marco de REDD+, el proceso multi-actores es complejo y necesitan contar con un personal especializado.

- Se recomienda incluir una propuesta para diseñar un mecanismo para la recepción de quejas y resolución de conflictos para apoyar el proceso de construcción de la estrategia REDD+. Es importante considerar que un mecanismo como tal necesita ser accesible, especialmente para las comunidades, necesita ser conocido y también necesita tener un método de atención específica. Se recomienda hacer un examen del sistema institucional existente para operar dicho mecanismo e identificar si existen posibles áreas para fortalecer en dicho sistema de acuerdo a las necesidades de un proceso REDD+.

- El presupuesto incluye fondos de capacitación pero el R-PP necesita proporcionar mas detalles de cómo las actividades de capacitación se vinculan y se coordinan con las actividades de diálogo temprano, proceso de consulta y SESA que son espacios de participación directa de los grupos de actores y necesitan dicha capacitación previa con el fin de fortalecer sus participación en los distintos procesos.

Componente 2a

- En general, el R-PP identifica en detalle algunos de los drivers de deforestación como caña de azúcar y café. Sin embargo, aun cabe preguntarse si el listado de los drivers es exhaustivo o si

existen otros drivers de deforestación que ameriten ser incluidos. En el ámbito legal, se podría valorar posibles drivers adicionales como subvenciones agrícolas, leyes favorables a la minería y megaproyectos de infraestructura o tratados de libre comercio.

- El R-PP destaca que la situación cartográfica es confusa. En caso de que existan, sería recomendable elaborar en más detalle sobre iniciativas existentes o futuras para la regularización de catastros y registros en El Salvador.
- Acerca de las Áreas Protegidas sería recomendable brindar mas detalles sobre las que tienen naturaleza estatal o las que están bajo propiedad privada.
- Al revisar la vinculación entre causas directas, causas subyacentes, los ejes de acción del PREP y las opciones de estrategia para REDD+, la misión observó cierta falta de continuidad y conexión entre algunos de los conceptos y las propuestas de abordaje de la problemática a tratar. Con el fin de facilitar la comprensión y la fluidez de estas ideas en los procesos de divulgación y consulta, tanto internos como externos al MARN, y principalmente en los talleres del proceso SESA, la misión sugiere hacer un ejercicio para mejorar la claridad y consistencia de los mensajes que se quieren transmitir. Algunos ejemplos de este ejercicio podrían incluir: (i) la necesidad de presentar los Ejes de Acción del PREP y las Opciones de Estrategia para REDD+ como elementos de una misma estrategia (p.e. el Programa de Incentivos y mecanismos de Compensación, de la opción 3, solo se va a instrumentar bajo REDD+, o va a ser también un programa del PREP); (ii) la necesidad de desarrollar con más claridad y precisión los objetivos y alcances de las Opciones Estratégicas, y los ejemplos de instrumentos o acciones que se quieren desarrollar (p.e. no es claro cuales serían las "nuevas formas de manejo colectivo de bosques..." en la estrategia 4); y (iii) la necesidad de revisar y aclarar la propuesta de causas indirectas de la deforestación (p.e. no es claro si la "información cartográfica confusa.." es en realidad una causa subyacente de la deforestación).
- La misión reconoce la importancia que tiene el tema de tenencia de tierras y definición de derechos para el uso de los recursos naturales, como una causa indirecta o subyacente importante de la deforestación y la degradación del paisaje. Es clara también la prioridad que el MARN le ha dado al tema, reconociendo el papel que juega la dinámica del mercado de tierras en toda la problemática rural, y la identificación de la necesidad de llevar a cabo un estudio para entender mejor este problema y saber como abordarlo. Al respecto, la misión sugiere que el MARN complemente el capítulo 2a del R-PP con una descripción breve de este tema como una causa subyacente de la deforestación, y justificándolo como tema prioritario para analizarse durante la etapa de "readiness".

Componente 2b

- Es muy importante la iniciativa de desarrollar instrumentos legales y políticos de reconocimiento de los derechos sobre recursos naturales y sobre el posible manejo colectivo de bosques.
 - Se recomienda elaborar una descripción mas detallada de esta iniciativa y como se abordarán los vacíos legislativos que puedan existir.

Componente 2c

- Es muy importante que el R-PP ya discuta el tema de la propiedad de carbono. No obstante la importancia de estudios comparativos con países como Brasil o Colombia, cabe destacar que ninguno de estos países tiene un marco jurídico específico sobre la propiedad de carbono. Será importante que la implementación del R-PP incluya un detalle de actividades con expertos y organizaciones nacionales con capacidades para contribuir a la discusión técnica en esta materia.
- Se nota que el R-PP anticipa la aplicación de siete políticas de salvaguardas del Banco Mundial. Para algunas como OP 4.11, 4.12 o 7.60 sería conveniente describir en más detalle las razones por las cuales se anticipa su aplicación.
- Se nota la ausencia en el R-PP de una discusión sobre la distribución de beneficios y de un mecanismo de resolución de conflictos (ver recomendación mas arriba).

Componente 2d

- El documento R-PP necesita incluir una descripción de cómo se propone iniciar el proceso SESA desde la fase de formulación, el cual comienza con un análisis de riesgos y beneficios sobre las opciones estratégica REDD+ propuestas por parte de los actores claves. El R-PP indica que se ha realizado una serie de análisis de evaluación estratégica ambiental y social pero estos se han preparado en el marco del Plan Nacional de Adaptación al Cambio Climático y de la Política de Medio Ambiente. En el R-PP no queda claro si dicho ejercicio se ha realizado con base en las opciones estratégicas REDD+ del componente 2b y de manera participativa. Esto ultimo es un aspecto importante de la debida diligencia y para anticipar acciones de seguimiento durante la implementación para REDD+ Readiness.
- Se sugiere proporcionar más detalles de la estructura y/o mecanismo participativo en los cuales se basará el proceso SESA y describir cuál sería su metodología de enfoque.
 - Es importante aclarar que SESA abre un espacio de insumo y contribución constante durante toda la fase de construcción de la Estrategia REDD+ y se basa en facilitar que las perspectivas de los diferentes grupos de actores contribuyan a la construcción de dicha estrategia.
 - El proceso SESA no tiene carácter de toma de decisión sino que es un espacio de discusión e insumos participativo.
 - También se sugiere diferenciar las actividades específicas en el marco de construcción de una Estrategia REDD+ nacional teniendo en cuenta que el Plan Nacional de Adaptación al Cambio Climático es una referencia mayor o un eje de REDD+.
- Se sugiere tener en cuenta que la Estrategia de Comunicación y Diálogo temprano así como también el proceso de consulta están vinculados y/o hacen referencia al proceso SESA. Es importante tener claridad sobre la coordinación de estos aspectos y sus objetivos específicos para evitar duplicación y/o procesos paralelos. Durante la misión se puede dar mas detalles y recomendaciones al respecto.

Componentes 3 y 4

- Se recomienda hacer un ejercicio de armonización de los datos presentados en los componentes 2 y 3 del RPP en cuanto a deforestación y degradación histórica, y alinear los patrones de cambio de uso del suelo recientes (ej. última década) con las opciones propuestas en la Estrategia REDD+.
 - Esto ayudaría en fortalecer la consistencia entre los diferentes componentes del documento, ya que en el momento se notan algunas contradicciones.
 - Por ejemplo, el componente 2 indica una pérdida neta de 48,280 ha de bosque entre el periodo 1998-2008 (tabla 7), mientras el componente 3 indica una recuperación neta de la cobertura boscosa de 114,000 ha para el periodo 2002-2010 (tabla 25). Estos datos reflejan diferentes tendencias para el sector forestal del país durante la última década, y podrían llevar a diferentes opciones estratégicas REDD+ y sistemas de MRV.
 - De igual manera, mientras el objetivo de las opciones estratégicas identificadas parece ser mas centrado en el aumento de las reservas de carbono (agroforestería, plantaciones), muchas de las actividades a financiar bajo los componentes 2, 3, y 4 ponen mayor énfasis en la deforestación evitada.
 - Por lo tanto se sugiere hacer un ejercicio de “saneamiento” de los datos históricos de cambio de uso de la tierra como parte de la construcción del Nivel de Referencia (incluyendo, si necesario, el recálculo de algunos períodos), y usar una serie histórica de cambios consistente como base para la identificación de opciones estratégicas REDD+ mas apropiadas para las circunstancias nacionales.
 - Para eso se recomienda de incluir en el presupuesto del componente 3 la generación de una serie histórica consistente de cambios en el uso de la tierra, resultando en protocolos estandarizados que van a formar la base para la generación de estos datos a futuro dentro del sistema MRV.
 - También, se sugiere usar las guías de buenas prácticas del IPCC para el sector UTCUTS (2003) como referencia para metodologías internacionales estandarizadas y compatibles con la generación de inventarios de GEI para el sector UTCUTS.
- Para realizar la actividad mencionada arriba de estandarizar los protocolos de detección de cambios en el uso de la tierra y armonizar la serie histórica con el sistema de monitoreo y MRV, es importante la coordinación con la actividad de “Revisar/actualizar la definición nacional de bosque”, propuesta en el RPP. En particular, se recomienda poner especial consideración en el rol de los sistemas agroforestales (en especial cafetales) dentro de la estrategia REDD+, y las implicancias para la definición de bosque (y deforestación/degradación), para que estos puedan ser incluidos en el sistema de contabilidad de GEI. El RPP menciona un estudio científico-técnico sobre este tema que se prevé hacer (pg 134), y este debería ser la base para las consultas con los expertos y actores relevantes.

- Se recomienda clarificar si el mencionado estudio esta presupuestado dentro del componente 3, ya que en el momento aparecen presupuestados solo los talleres respectivos y el estudio no aparece en el marco M&E (componente 5).
 - Se recomienda tener en cuenta que los resultados del proceso/consulta sobre la redefinición de bosque podrían indicar la necesidad de actualizar la serie histórica de cambios de uso de la tierra según la nueva definición, por lo tanto, es importante coordinar y secuenciar de manera apropiada esta actividad con la mencionada arriba (generación de protocolos estandarizados de detección de cambios de uso de la tierra).
- El Inventario Forestal Nacional, cuyos datos van a ser un insumo importante para la construcción del Nivel de Referencia (componente 3), debería insertarse como parte integral dentro del sistema de monitoreo forestal y MRV en el componente 4. Además, se recomienda consolidar los presupuestos de las actividades relacionadas al Inventario Nacional Forestal en los componentes 3 y 4a en un solo componente (4a).
 - Se sugiere fortalecer los vínculos con los inventarios de GEI para el sector UTCUTS como herramienta principal para el desarrollo del Nivel de Referencia y del sistema de monitoreo forestal y MRV, así como hacer vínculos con los procesos de las Comunicaciones Nacionales y los Informes Bienales de Actualización (BURs) ante la CMNUCC. En este sentido, se nota que la última Comunicación Nacional de El Salvador oficialmente presentada a la CMNUCC y disponible en su sitio web fue realizada en el 2000.
 - Para eso, también se hace la recomendación de identificar la entidad responsable para la recopilación del inventario de GEI para el sector UTCUTS, y construir sus capacidades para pasar a los métodos de las buenas prácticas del IPCC del 2003, ya que los métodos de inventario de IPCC del 1996 presentan menos claridad en relación a los usos agroforestales.
 - Sería importante fortalecer las capacidades del país para reportar su inventario de GEI en el sector UTCUTS. Esto no solo sería beneficioso para el MRV de la Estrategia REDD+, sino que ayudaría a capturar las emisiones/remociones generadas por el Programa Nacional de Restauración de Ecosistemas y Paisajes en su conjunto y de manera mas integrada, lo que podría ser útil también para la presentación de dicho Programa eventualmente en el registro de las NAMAs ante la CMNUCC.
 - En relación al comentario anterior, se recomienda incluir en el presupuesto del componente 4 una actividad de recopilación sistemática del inventario de GEI del sector UTCUTS como producto de las actividades de MRV.
 - Se recomienda que para llevar a cabo las actividades mencionadas arriba, se incluya dentro del plan de fortalecimiento de capacidades para los componentes 3 y 4 mencionado en el RPP, a un plan de capacitación en metodologías del IPCC para el sector UTCUTS de personal e instituciones clave.

- Se recomienda hacer un análisis de sostenibilidad fiscal/financiera y de potenciales mecanismos de financiamiento de los diferentes componentes del sistema de monitoreo forestal y MRV, incluyendo a la Oficina Técnica Nacional de Monitoreo (OTNAM), para asegurar su durabilidad.
- Se recomienda desarrollar con mas detalle y fortalecer el potencial papel que podrían tener las comunidades locales en el sistema de monitoreo y MRV. Para eso se podrían llevar a cabo estudios analíticos o talleres de consulta durante la etapa de preparación. Por eso, se sugiere incluir este tema de forma más específica dentro del presupuesto del componente 4.
- Se recomienda insertar en el presupuesto del componente 4b (monitoreo de co-beneficios) las actividades para priorizar variables y metodologías para el monitoreo de los beneficios sociales y económicos de las actividades REDD+.

ANEXO - Plan de Participación y Diálogo

FCPF El Salvador 2013

Objetivo: Fortalecer las actividades de diálogo sistemático sobre el proceso de preparación para REDD+ con los diversos actores en El Salvador.

Guía para completar la plantilla

1. Estatus de participación: En este campo se hace una breve línea base sobre el proceso de participación de los actores. Esto les sirve a ustedes para tener la perspectiva clara sobre el diálogo.
2. Transversal y Específico: Habrá actividades transversales al sector y deben señalarse como tal, sin embargo sabemos que hay organizaciones y plataformas que requieren de una atención más directa por lo cual es importante pensar cuáles serían las actividades específicas dirigidas a estas organizaciones líderes y vocales.
3. Para fortalecer el diálogo se pueden contemplar tres estrategias base de las cuales se deriva el plan:
 - a. Creación/fortalecimiento de plataformas (existe una plataforma de participación de pueblos indígenas que pueda servir para el proceso de participación REDD+?, Si no la hay, cuáles podrían ser las alternativas?). Ejemplos de otros países con plataformas son el CTC de México, los niveles I,II,III de Nicaragua y la Mesa Indígena para Cambio Climático de la Amazonia colombiana. Las plataformas te permiten canalizar información y tener un diálogo permanente por lo cual es importante identificarlas y si hay vacíos pensar en cómo llenarlos.
 - b. Actividades (talleres, reuniones, conferencias)
 - c. Productos (cajas de herramientas, boletines, presentaciones, página web)

Teniendo en cuenta las necesidades de cada sector, es importante definir cuál será el mix que permitirá mantener el diálogo con miras a fortalecer la confianza en el proceso. La clave está en la continuidad.

4. Datos de contacto: Es importante que MARN tenga los datos de contacto de las organizaciones/líderes y pueda hacer las convocatorias directas.

PLANTILLA DE PARTICIPACIÓN y DIÁLOGO (con base en el mapa de actores)

Sector	Organización	Estatus de participación en la formulación del R-PP y el proceso de preparación para	Plataformas/Actividades/Productos propuestos para fortalecer diálogo sistemático	Fecha	Contacto en la organización

		REDD+			
Sector Indígena					
Sector Campesino					
Sector ONGs					
Sector Privado					
Sector Academia					
Sector Gobierno					
Sector Donantes					