

Resettlement and Ethnic Development Plan

Project Number: 41924
June 2014
Document Stage: Final

Nam Ngiep 1 Hydropower Project (Lao People's Democratic Republic)

Annex A Part 5

Prepared by Nam Ngiep 1 Power Company Ltd. for the Asian Development Bank

The final report is a document of the borrower. The views expressed herein do not necessarily represent those of ADB's Board of Directors, Management, or staff, and may be preliminary in nature. Your attention is directed to the "Terms of Use" section of this website.

In preparing any country program or strategy, financing any project, or by making any designation of or reference to a particular territory or geographic area in this document, the Asian Development Bank does not intend to make any judgments as to the legal or other status of any territory or area.



Lao People's Democratic Republic

Peace Independence Democracy Unity Prosperity

Vientiane Province

Hom District

Ban Nam Youak

Date: 5 March 2012

Minute of Meeting

According to: Decree No.112/PM, issued date 16/2/2010 on Environmental Impact Assessment, and Decree No.192/PM, issued date 7/7/2005 on the Compensation and Resettlement the Affected People from the Development Projects.

According to: Notice of the PM, Director of Cabinet of the Government Office, No.448/PMO, issued 15/2/2012.

Referring to: the Implementation Plan of the Provincial Consultation Meeting of the Hydropower Project NamNgiep 1.

Referring to: consult and answer the questions to the affect people in the Nam Ngiep 1 Hydropower Project, Hom Disrtict, Vientiane Province, 5/3/2012.

In the afternoon of the 5 March 2012, at 13:30 PM, Village hall at Ban Nam Youak, Hom district, Vientiane province, to arrange the consultation meeting to answer and explain on the 12 questions to the affected people of the Nam Ngiep 1 Hydropower Project. The key assigned committees are Lieutenant General (LG) Sidalor, the chief of provincial defense office, Vientiane province; Mr. Somdy Keodalavin, member of National Assembly, zone 10, Vientiane Province; Mr. Bounsouk Chormvisanne, the governor of Hom district and including the team of technical staff of governor office and Ministry of Natural Resource and Environment, technical staff of the Vientiane province and Hom district, local authority, elder councils, affected people and Nam Ngiep 1 Project developer, total participants is 160 participants (as attachment of the participant list).

First of all, the Developer introduces the previous and current implementation of the Project. Following that the Province and Central representative have saluted and asked to the livelihood condition of the local people in the village, to educate and disseminate the information in order to make sure that people in 4 village accept and agree on the ESIA and RAP of the Project Developer and to response and explain 12 questions to the villagers due to the Nam Ngiep 1 Project, after that there are the consultation and discussion among the villagers and committees which there are finalization as bellow:



Lao People's Democratic Republic

Peace Independence Democracy Unity Prosperity

Vientiane Province

Hom District

Ban Soppouan

Date: 6 March 2012

Minute of Meeting

According to: Decree No.112/PM, issued date 16/2/2010 on Environmental Impact Assessment, and Decree No.192/PM, issued date 7/7/2005 on the Compensation and Resettlement the Affected People from the Development Projects.

According to: Notice of the PM, Director of Cabinet of the Government Office, No.448/PMO, issued 15/2/2012.

Referring to: the Implementation Plan of the Provincial Consultation Meeting of the Hydropower Project NamNgiep 1.

Referring to: consult and answer the questions to the affect people in the Nam Ngiep 1 Hydropower Project, Hom Disrtict, Vientiane Province, 6/3/2012.

In the afternoon of the 6 March 2012, at 14:00 PM, Village hall at Ban Soppouan, Hom district, Vientiane province, to arrange the consultation meeting to answer and explain on the 12 questions to the 2 affected villages (Ban Soppouan and Ban Houypamom) of the Nam Ngiep 1 Hydropower Project. The key assigned committees are Lieutenant General (LG) Sidalor, the chief of provincial defense office, Vientiane province; Mr. Somdy Keodalavin, member of National Assembly, zone 10, Vientiane Province; Mr. Bounsouk Chormvisanne, the governor of Hom district and including the team of technical staff of governor office and Ministry of Natural Resource and Environment, technical staff of the Vientiane province and Hom district, local authority, elder councils, affected people and Nam Ngiep 1 Project developer, total participants is 51 participants (as attachment participant list).

First of all, the Developer introduces the previous and current implementation of the Project. Following that the Province and Central representative have saluted and asked to the livelihood condition of the local people in the village, to educate and disseminate the information in order to make sure that people in 4 village accept and agree on the ESIA and RAP of the Project Developer and to response and explain 12 questions to the villagers due to the Nam Ngiep 1 Project, after that there are the consultation and discussion among the villagers and committees which there are finalization as bellow:

1. Majority of the villagers are satisfy and getting clear with the answer of 12 questions from the government, however the villagers all agreed with the direction of the Government and State.
2. All villagers agreed with the Project and they would like to have this Project happen because the there is the priority project which the Government is confident that the Project shall improve the income to the country in the future.
3. After hearing and discussing on the environmental and social impact assessment of the project which the Developer has developed the remain issues which it was accepted by the villagers.
4. Villagers agreed on the Environmental and Social Management Plan and Implementing Measures which there are clearly arrangement for actual implementation.
5. Villagers agreed with the Resettlement Action Plan and Livelihood Restoration Programs of the Project.
6. Some villagers have commented that the new resettlement area where the Government approved for moving the villagers to Ban Hatyeun, Bolikhan district, Bolikhamxay province; there is not the appropriate land and the soil quality is low for agriculture and villagers do not like this land.
7. As villagers have been lived in this village for long time ago, so some villagers do not want to move off this village.
8. Soppouan village proposes to the Developer to build a village hall because presently village has no any meeting hall.

The meeting has official closed at the 17:00PM, then this Minute of Meeting had been recorded for being the certification and shall be the documentation to the others related implementation.

1. Head of Defense Office of Ban Soppouan

Recorder

Vongsamay

2. Head of Defense Office of Ban Houypamom

Hom District Governor

Bounsouk Chormvisane

1. Chief of Ban Soppouan

Khamxay Lorminpa

2. Chief of Ban Houypamom

ລາຍຊື່ຜູ້ເຂົ້າຮ່ວມກອງປະຊຸມ (List of Participants)

ເລື່ອງ (Subject): ສຶກສາສິນເຊີງລາຍຊື່ຜູ້ເຂົ້າຮ່ວມກອງປະຊຸມ ທີ່ມີ ສົມພວມ + ບ້ານຫວັງປາມອັນ ຮ່ວມກອງປະຊຸມ

ວັນ ແລະ ເວລາ (Date and Time): 6/3/2022 : 14:00

ສະຖານທີ່ (Venue): ບ້ານ ສົມພວມ + ບ້ານ ຫວັງປາມອັນ

ລ/ດ	ຊື່ ແລະ ນາມສະກຸນ	ຕຳແໜ່ງ	ມາຈາກພາກສ່ວນ	ໂທລະສັບ	ລາຍເຊັນ
1.	ທ. ສິນ ຈິນຕະນາ	ສົມພວມ	ສົມພວມ		ສົມພວມ
2.	ທ. ສົມ ສິນ	ສົມພວມ	ສົມພວມ		
3.	ທ. ສົມ ສິນ	ສົມພວມ	ສົມພວມ		
4.	ທ. ສົມ ສິນ	ສົມພວມ	ສົມພວມ		
5.	ທ. ສົມ ສິນ	ສົມພວມ	ສົມພວມ		
6.	ທ. ສົມ ສິນ	ສົມພວມ	ສົມພວມ		
7.	ທ. ສົມ ສິນ	ສົມພວມ	ສົມພວມ		
8.	ທ. ສົມ ສິນ	ສົມພວມ	ສົມພວມ		
9.	ທ. ສົມ ສິນ	ສົມພວມ	ສົມພວມ		
10.	ທ. ສົມ ສິນ	ສົມພວມ	ສົມພວມ		
11.	ທ. ສົມ ສິນ	ສົມພວມ	ສົມພວມ		
12.	ທ. ສົມ ສິນ	ສົມພວມ	ສົມພວມ		
13.	ທ. ສົມ ສິນ	ສົມພວມ	ສົມພວມ		
14.	ທ. ສົມ ສິນ	ສົມພວມ	ສົມພວມ		
15.	ທ. ສົມ ສິນ	ສົມພວມ	ສົມພວມ		
16.	ທ. ສົມ ສິນ	ສົມພວມ	ສົມພວມ		
17.	ທ. ສົມ ສິນ	ສົມພວມ	ສົມພວມ		
18.	ທ. ສົມ ສິນ	ສົມພວມ	ສົມພວມ		
19.	ທ. ສົມ ສິນ	ສົມພວມ	ສົມພວມ		
20.	ທ. ສົມ ສິນ	ສົມພວມ	ສົມພວມ		
21.	ທ. ສົມ ສິນ	ສົມພວມ	ສົມພວມ		
22.	ທ. ສົມ ສິນ	ສົມພວມ	ສົມພວມ		
23.	ທ. ສົມ ສິນ	ສົມພວມ	ສົມພວມ		
24.	ທ. ສົມ ສິນ	ສົມພວມ	ສົມພວມ		
25.	ທ. ສົມ ສິນ	ສົມພວມ	ສົມພວມ		
26.	ທ. ສົມ ສິນ	ສົມພວມ	ສົມພວມ		

PHOTOS OF THE MEETING

Internal meeting among related sector and committees:



Consultation Meeting at Ban Nam Youak



Consultation Meeting at Ban Nong



Consultation Meeting at Ban Soppuan and Ban Houypamom



အပူချိန် ဖြစ်ပေါ်စေသော အဖွဲ့ဝင်များ (List of participants)

အကြောင်းအရာ (subject) = နိုင်ငံတော် အဖွဲ့ဝင်များ၏ အဖွဲ့ဝင်များနှင့် ပတ်သက်၍ ၂၀၁၂ ခုနှစ် နိုဝင်ဘာလ ၄ ရက်နေ့တွင်
 အဖွဲ့ဝင်များ၏ အဖွဲ့ဝင်များ၏ အဖွဲ့ဝင်များ

အဖွဲ့ဝင်များ: နိုင်ငံတော် အဖွဲ့ဝင်များ

ရက်စွဲ (Time/Date): 4th/Nov/2012 ; နံနက် ၅:30

အ/စ/	အမည်အားဖြင့် / Family name	အဖြစ် / Position	အဖွဲ့အစည်း / Department	အမှတ်အသား / Tel/mobile	အမှတ်အသား / Signature
1.	ဒေါ်အောင်ဆန်းစုကြည်	အဖွဲ့ဝင်	အဖွဲ့ဝင်	22907196	
2.	ဒေါ်အောင်ဆန်းစုကြည်	အဖွဲ့ဝင်	အဖွဲ့ဝင်	23810999	
3.	ဒေါ်အောင်ဆန်းစုကြည်	အဖွဲ့ဝင်	အဖွဲ့ဝင်	၇၀၈၂၅၈၂၂	
4.	ဒေါ်အောင်ဆန်းစုကြည်	အဖွဲ့ဝင်	အဖွဲ့ဝင်	၂၂၃၃၆၆၃၆	
5.	ဒေါ်အောင်ဆန်းစုကြည်	အဖွဲ့ဝင်	အဖွဲ့ဝင်	၂၂၀၀၄၄၄၀	
6.	ဒေါ်အောင်ဆန်းစုကြည်	အဖွဲ့ဝင်	အဖွဲ့ဝင်	၂၂၃၃၅၅၂၆	
7.	ဒေါ်အောင်ဆန်းစုကြည်	အဖွဲ့ဝင်	အဖွဲ့ဝင်	၅၅၅၅၅၅၅၅	
8.	ဒေါ်အောင်ဆန်းစုကြည်	အဖွဲ့ဝင်	အဖွဲ့ဝင်	၂၂၀၀၀၇၃၈၂	
9.	ဒေါ်အောင်ဆန်းစုကြည်	အဖွဲ့ဝင်	အဖွဲ့ဝင်	၅၅၆၆၅၅၅၅	
10.	ဒေါ်အောင်ဆန်းစုကြည်	အဖွဲ့ဝင်	အဖွဲ့ဝင်	၅၅၅၅၅၅၅၅	
11.	ဒေါ်အောင်ဆန်းစုကြည်	အဖွဲ့ဝင်	အဖွဲ့ဝင်	၅၅၂၅၅၅၅၅	
12.	Shoji TSUTSUI	Deputy General Manager	KANSAI	5556-6959	
13.	Phonesavanh	coordinator	KANSAI	၂၂၂၂၂၂၀၆	
14.	vilaphanh	KANSAI Staff	KANSAI	၂၂၂၃၅၅၅၅	
15.	ဒေါ်အောင်ဆန်းစုကြည်	အဖွဲ့ဝင်	အဖွဲ့ဝင်	၂၂၅၅၅၅၅၅	
16.	ဒေါ်အောင်ဆန်းစုကြည်	အဖွဲ့ဝင်	အဖွဲ့ဝင်	၂၂၄၅၅၅၅၅	



ສາທາລະນະລັດ ປະຊາທິປະໄຕ ປະຊາຊົນລາວ

ສັນຕິພາບ ເອກະລາດ ປະຊາທິປະໄຕ ເອກະພາບ ວັດທະນາຖາວອນ



ແຂວງວຽງຈັນ

ເມືອງຮົ່ມ

ບ້ານ: ນ້ຳຢວກ

ວັນທີ: 5/3/2012

ບົດບັນທຶກກອງປະຊຸມ

ອີງຕາມ: ດຳລັດ ສະບັບເລກທີ 112/ ນຍ ລົງວັນທີ 16/02/2010 ວ່າດ້ວຍ ການປະເມີນຜົນ ກະທົບຕໍ່ສິ່ງແວດລ້ອມ, ແລະ ດຳລັດ ສະບັບເລກທີ 192/ນຍ ລົງວັນທີ 07 ກໍລະກົດ 2005 ວ່າດ້ວຍການທົດແທນຄ່າເສຍຫາຍ ແລະ ຍົກຍ້າຍຈັດສັນປະຊາຊົນຈາກ ໂຄງການພັດທະນາ.

ອີງຕາມ: ແຈ້ງການຂອງລັດຖະມົນຕີ, ຫົວໜ້າຫ້ອງວ່າການລັດຖະບານ ສະບັບເລກທີ 448/ ຫລບ.ກລຂໃນຄັ້ງວັນທີ15/ 2/2012 .

ອີງໃສ່: ແຜນການເຄື່ອນໄຫວເພື່ອຈະຈັດກອງປະຊຸມລະດັບຊາດ ຂອງໂຄງການກໍ່ສ້າງເຂື່ອນ ໄຟຟ້ານ້ຳຕົກ ນ້ຳງຽບ 1.

ອີງໃສ່: ການລົງອົບຮົມ, ຕອບຂໍ້ຂ້ອງໃຈ ແລະ ໃຫ້ຄວາມກະຈ່າງແຈ້ງຕໍ່ກັບບັນຫາຕ່າງໆທີ່ຍັງ ຄ້າງຄາຂອງປະຊາຊົນ ສຳລັບໂຄງການກໍ່ສ້າງເຂື່ອນໄຟຟ້ານ້ຳຕົກນ້ຳງຽບ 1 ທີ່ ເມືອງ ຮົ່ມ ແຂວງວຽງຈັນ ໃນຄັ້ງ ວັນທີ 5/3/2012.

ໃນຕອນບ່າຍ ມື້ວັນທີ 5 ມີນາ 2012, ເວລາ 13:30 ຢູ່ທີ່ ຫ້ອງປະຊຸມ ຫ້ອງການບ້ານ ບ້ານ ນ້ຳຢວກ ,ເມືອງຮົ່ມ ແຂວງວຽງຈັນ, ໄດ້ຈັດກອງປະຊຸມ ອົບຮົມ, ຕອບຂໍ້ຂ້ອງໃຈ ແລະ ໃຫ້ ຄວາມກະຈ່າງແຈ້ງຕໍ່ກັບບັນຫາຕ່າງໆທີ່ຍັງຄ້າງຄາຂອງປະຊາຊົນ ຈຳນວນ 12 ຂໍ້; ສຳລັບ ໂຄງການກໍ່ສ້າງເຂື່ອນໄຟຟ້ານ້ຳຕົກນ້ຳງຽບ 1 ເຊິ່ງໄດ້ຮັບກຽດການເປັນປະທານໂດຍ: ທ່ານ ພົນ ຈັດຕະວາ ສິດາລໍ ຕັ້ງເຊິ່ງເຈ້ຍຊ້າ ຄະນະປະຈຳພັກແຂວງ, ຫົວໜ້າກອງບັນຊາການ ປກສ ແຂວງວຽງຈັນ, ທ່ານ ບຸນສຸກ ຈອມວິສານ ເຈົ້າເມືອງຮົ່ມ, ທ່ານ ສົມດີ ແກ້ວດາລາວິນ ຄະນະກຳມະການພັກແຂວງ, ຫົວໜ້າສະພາເຂດ 10 ແຂວງ ວຽງຈັນ, ພ້ອມດ້ວຍທີມງານ ນັກວິຊາການຈາກ ຫ້ອງວ່າການຄະນະລັດຖະບານ, ວິຊາການ ຈາກກະຊວງ

ຊັບພະຍາກອນທຳມະຊາດ ແລະ ສິ່ງແວດລ້ອມ, ທີມງານ ນັກວິຊາການຈາກ ແຂວງວຽງຈັນ ແລະ ເມືອງຮົ່ມ, ອຳນາດການປົກຄອງບ້ານ, ເຖົ້າແກ່ແນວໂຮມ, ພ້ອມດ້ວຍປະຊາຊົນ ແລະ ຜູ້ພັດທະນາໂຄງການ ເຂື່ອນໄຟຟ້ານ້ຳຕົກ ນ້ຳງຽບ 1 ເຊິ່ງລວມມີຈຳນວນ 160 ທ່ານ ເຂົ້າຮ່ວມ. (ລາຍລະອຽດມີລາຍຊື່ຂັດຕິດມາພ້ອມນີ້).

ໃນເບື້ອງຕົ້ນຕາງໜ້າຜູ້ພັດທະນາໂຄງການ ກໍ່ໄດ້ຂຶ້ນລາຍງານການຈັດຕັ້ງປະຕິບັດ ແລະ ຄວາມຄືບໜ້າຂອງໂຄງການຂອງຕົນໃນໄລຍະຜ່ານມາ, ຈາກນັ້ນ ຕ່າງໜ້າການນຳລະດັບແຂວງ ແລະ ສູນກາງກໍ່ໄດ້ຂຶ້ນກ່າວຄຳໂອ້ລົມ ຢັ້ງຢາມຖາມຂ່າວເຖິງສະພາບການດຳລົງຊີວິດ, ຄວາມສຸກ-ທຸກ ຂອງ ປະຊາຊົນຢູ່ພາຍໃນບ້ານ ແລະ ໄດ້ຕອບຂໍ້ຂ້ອງໃຈ ແລະ ໃຫ້ຄວາມກະຈ່າງແຈ້ງຕໍ່ກັບບັນຫາຕ່າງໆທີ່ຍັງຄ້າງຄາຂອງປະຊາຊົນ ຈຳນວນ 12 ຂໍ້; ຈາກໂຄງການກໍ່ສ້າງເຂື່ອນໄຟຟ້ານ້ຳຕົກ ນ້ຳງຽບ1, ຫຼັງຈາກນັ້ນທີ່ປະຊຸມກໍ່ໄດ້ຄົ້ນຄວ້າປຶກສາຫາລື ແລະ ໃຫ້ປະຊາຊົນປະກອບຄຳຄິດຄຳເຫັນ ຢ່າງກົງໄປ-ກົງມາ ຫຼາຍທ່ານ ແລະ ສະຫຼຸບບາງບັນຫາ ໄດ້ດັງລຸ່ມນີ້:

1. ປະຊາຊົນສ່ວນຫຼາຍແມ່ນມີຄວາມພໍໃຈກັບຄຳຕອບທັງ 12 ຂໍ້ ທີ່ທາງການນຳຂຶ້ນເທິງມາໃຫ້ ຄວາມກະຈ່າງແຈ້ງ ແລະ ເຫັນວ່າມີຄວາມຊັດເຈນດີ, ເຖິງຢ່າງໃດກໍ່ຕາມປະຊາຊົນພາຍໃນບ້ານກໍ່ເຫັນດີເປັນເອກະພາບກັນຮັບເອົາທິດທາງຂຶ້ນນຳຂອງພັກ-ລັດຖະບານ.
2. ປະຊາຊົນທັງຫຼາຍເຫັນດີເຫັນພ້ອມກັບການກໍ່ສ້າງໂຄງການນີ້, ແລະ ຢາກໃຫ້ເກີດຂຶ້ນ; ເພາະ ມັນເປັນໂຄງການບູລິມາສິດຂອງລັດຖະບານ ແລະ ຄິດວ່າໂຄງການນີ້ຈະນຳລາຍໄດ້ເຂົ້າມາປະ ເທດຊາດຢ່າງຫລວງຫລາຍໃນອານາຄົດ.
3. ຜ່ານຫລັງໄດ້ຮັບຟັງການນຳສະເໜີຂໍ້ມູນຕ່າງໆທາງດ້ານການປະເມີນຜົນກະທົບຕໍ່ສິ່ງແວດລ້ອມ ແລະ ສັງຄົມຂອງໂຄງການແລ້ວເຫັນວ່າ ທາງໂຄງການກໍ່ໄດ້ມີການປັບປຸງບັນຫາທີ່ຍັງ ຄ້າງຄາໃນດ້ານຕ່າງໆເພື່ອໃຫ້ສອດຄອງກັບຄວາມເປັນຈິງ ແລະ ເປັນທີ່ຍອມຮັບຂອງ ປະຊາຊົນຜູ້ທີ່ຈະ ໄດ້ຮັບຜົນກະທົບຈາກໂຄງການນີ້.
4. ປະຊາຊົນແມ່ນເຫັນດີເປັນເອກະພາບກັນ ຕາມແຜນການຄຸ້ມຄອງສິ່ງແວດລ້ອມ ແລະ ມາດຕະການໃນ ການຈັດຕັ້ງປະຕິບັດຂອງໂຄງການເຫັນວ່າມີແຜນການ ແລະ ມາດຕະການຢ່າງຊັດເຈນ.
5. ປະຊາຊົນສ່ວນໃຫຍ່ແມ່ນເຫັນດີນຳແຜນການຍົກຍ້າຍຈັດສັນປະຊາຊົນ ແລະ ແຜນພື້ນຜູ້ຊີວິດ ການເປັນຢູ່ຂອງເຂົາເຈົ້າ ຕາມແຜນໂຄງການທີ່ໄດ້ກຳນົດໄວ້.
6. ແຕ່ວ່າປະຊາຊົນຈຳນວນໜຶ່ງ ມີຄຳເຫັນວ່າດິນໃນເຂດຈັດສັນໃໝ່ເປັນດິນທີ່ຄຸນນະພາບບໍ່ດີ ບໍ່ເໝາະກັບການປູກພືດກະສິກຳ ແລະ ຍັງບໍ່ໝັ້ນໃຈໃນແຜນການປັບປຸງດິນຂອງໂຄງການ ແລະ ຢາກສະເໜີຂໍປ່ຽນເຂດຈັດສັນໃໝ່.

ຫຼືວ່າທາງໂຄງການຕ້ອງປັບປຸງດິນໃຫ້ສາມາດມີຄຸນນະພາບດີຕໍ່ການກະສິກຳ ແລະ ໃຫ້ປະຊາຊົນນຳໃຊ້ໄດ້ຢ່າງຍາວນານ

ມາຮອດເວລາ 17:00 ໂມງ ກອງປະຊຸມຈຶ່ງໄດ້ປິດລົງເປັນທາງການ, ດັ່ງນັ້ນ; ຈຶ່ງເຮັດບົດ
ບັນທຶກສະບັບນີ້ໄວ້ເພື່ອຢັ້ງຢືນ ແລະ ເປັນພື້ນຖານໃນການປະກອບເອກະສານຕໍ່ພາກ
ສ່ວນທີ່ກ່ຽວຂ້ອງໃນຄັ້ງຕໍ່ໄປ.

ເຈົ້າເມືອງງຽມ



ບຸນສຸກ ຈອມມວິສານ

ນາຍບ້ານໜູນຈຳຢວກ



ເຊິ່ງ ໄຊຕູ້

ຜູ້ບັນທຶກ

[Handwritten signature]
ທ້ວນລາດ

ລາຍຊື່ຜູ້ເຂົ້າຮ່ວມກອງປະຊຸມ (List of Participants)

ເລື່ອງ (Subject): ສຶກສາ ສັນຍາ ມະຫາສະໝາຍ ມາຍຸດທະສາດ ປະຊາຊົນ ທີ່ບ້ານ ມັ່ງ ພະຍາດ ກາງ ຫຸ້ນ 1

ວັນ ແລະ ເວລາ (Date and Time): 5/3/2012 : 14:00 - 17:00

ສະຖານທີ່ (Venue): ບ້ານ ມັ່ງ ພະຍາດ ກາງ ຫຸ້ນ 1

ລ/ດ	ຊື່ ແລະ ນາມສະກຸນ	ຕຳແໜ່ງ	ມາຈາກພາກສ່ວນ	ໂທລະສັບ	ລາຍເຊັນ
	ນ ຊີ ວິໄງ		ມັ່ງ ພະຍາດ		
	ນ ສິມ ສິມ		—		
	ນ ວິໄງ ສິມ		—		
	ນ ສິ ສິມ		—		
	ນ ສາງ ສິມ		—		
	ນ ສິມ ສິມ		—		
	ນ ສິມ ສິມ		—		
	ນ ສິມ ສິມ		—		
	ນ ສິມ ສິມ		—		
	ນ ສິມ ສິມ		—		
	ນ ສິມ ສິມ		—		
	ນ ສິມ ສິມ		—		
	ນ ສິມ ສິມ		—		
	ນ ສິມ ສິມ		—		
	ນ ສິມ ສິມ		—		
	ນ ສິມ ສິມ		—		
	ນ ສິມ ສິມ		—		
	ນ ສິມ ສິມ		—		
	ນ ສິມ ສິມ		—		
	ນ ສິມ ສິມ		—		
	ນ ສິມ ສິມ		—		
	ນ ສິມ ສິມ		—		
	ນ ສິມ ສິມ		—		
	ນ ສິມ ສິມ		—		
	ນ ສິມ ສິມ		—		
	ນ ສິມ ສິມ		—		

ລາຍຊື່ຜູ້ເຂົ້າຮ່ວມກອງປະຊຸມ (List of Participants)

ເລື່ອງ (Subject): ສຶກສາ ສິນຄ້າ ທີ່ ຕາມ ວັດ ທາງ ປະຊາທິປະໄຕ ຂອງ ບັນດາ ນັກ ບຸກຄົນ ທີ່ ບໍ່ ຢາກ ມາ ມາ ມາ ມາ

ວັນ ແລະ ເວລາ (Date and Time): 5/3/2012, 14:00 - 17:00

ສະຖານທີ່ (Venue): ບຸກຄົນ ທີ່ ບໍ່ ຢາກ ມາ ມາ ມາ ມາ

ລ/ດ	ຊື່ ແລະ ນາມສະກຸນ	ຕຳແໜ່ງ	ມາຈາກພາກສ່ວນ	ໂທລະສັບ	ລາຍເຊັນ
1	ທ. ສິນຄ້າ	ນາຍບາວ	ນັກຮຽນ		
2	ທ. ສິນຄ້າ	ປ/ຈ	ນັກຮຽນ		
3	ທ. ສິນຄ້າ				
4	ທ. ສິນຄ້າ				
5	ທ. ສິນຄ້າ	ຫົວໜ້າ ບຸກຄົນ	ນັກຮຽນ		
6	ທ. ສິນຄ້າ	ປ/ຈ	- -		
7	ທ. ສິນຄ້າ	ປ/ຈ	- -		
8	ທ. ສິນຄ້າ	- -	- -		
9	ທ. ສິນຄ້າ				
10	ທ. ສິນຄ້າ	- -	- -		
11	ທ. ສິນຄ້າ	ທ່ານ ພວກ			

ລ/ດ	ຊື່ ແລະ ນາມສະກຸນ	ຕຳແໜ່ງ	ມາຈາກພາກສ່ວນ	ໄຫລະສັບ	ລາຍເຊັນ
1	ທ. ບຸນ ບຸນທຳ	ທ່ານ ປະທານ	ປ. ທ. ຊ.		ຂົນສົ່ງ
2	ທ. ຈິ ທິກຸນ		— ທ		ຂົນສົ່ງ
3	ທ. ບຸນ ບຸນທຳ		— ທ		ຂົນສົ່ງ
4	ທ. ບຸນ ບຸນທຳ		— ທ		ຂົນສົ່ງ
5	ທ. ຊິນ ຊິນ		— ທ		ຂົນສົ່ງ
6	ທ. ຊິນ ຊິນ		— ທ		ຂົນສົ່ງ
7	ທ. ຊິນ ຊິນ		— ທ		ຂົນສົ່ງ



ສາທາລະນະລັດ ປະຊາທິປະໄຕ ປະຊາຊົນລາວ

ສັນຕິພາບ ເອກະລາດ ປະຊາທິປະໄຕ ເອກະພາບ ວັດທະນາຖາວອນ



ແຂວງວຽງຈັນ

ເມືອງຮົ່ມ

ບ້ານ: ໜອງ

ວັນທີ: 6/3/2012

ບົດບັນທຶກກອງປະຊຸມ

ອີງຕາມ: ດຳລັດ ສະບັບເລກທີ 112/ ນຍ ລົງວັນທີ 16/02/2010 ວ່າດ້ວຍ ການປະເມີນຜົນ ກະທົບຕໍ່ສິ່ງແວດລ້ອມ, ແລະ ດຳລັດ ສະບັບເລກທີ 192/ນຍ ລົງວັນທີ 07 ກໍລະກົດ 2005 ວ່າດ້ວຍການທົດແທນຄ່າເສຍຫາຍ ແລະ ຍົກຍ້າຍຈັດສັນປະຊາຊົນຈາກ ໂຄງການພັດທະນາ.

ອີງຕາມ: ແຈ້ງການຂອງລັດຖະມົນຕີ, ຫົວໜ້າຫ້ອງວ່າການລັດຖະບານ ສະບັບເລກທີ 448/ ຫລບ.ກລຂ ໃນຄັ້ງວັນທີ 15/ 2/2012 .

ອີງໃສ່: ແຜນການເຄື່ອນໄຫວເພື່ອຈະຈັດກອງປະຊຸມລະດັບຊາດ ຂອງໂຄງການກໍ່ສ້າງເຂື່ອນ ໄຟຟ້ານ້ຳຕົກ ນ້ຳງຽບ 1.

ອີງໃສ່: ການລົງອົບຮົມ, ຕອບຂໍ້ຂ້ອງໃຈ ແລະ ໃຫ້ຄວາມກະຈ່າງແຈ້ງຕໍ່ກັບບັນຫາຕ່າງໆທີ່ຍັງ ຄ້າງຄາຂອງປະຊາຊົນ ສຳລັບໂຄງການກໍ່ສ້າງເຂື່ອນໄຟຟ້ານ້ຳຕົກນ້ຳງຽບ 1 ທີ່ ເມືອງ ຮົ່ມ ແຂວງວຽງຈັນ ໃນຄັ້ງ ວັນທີ 6/3/2012.

ໃນຕອນເຊົ້າ ມື້ວັນທີ 6 ມີນາ 2012, ເວລາ 8 : 30 ໂມງ ຢູ່ຫ້ອງປະຊຸມ ຫ້ອງການ ບ້ານໆ ໜອງ ,ເມືອງຮົ່ມ ແຂວງວຽງຈັນ, ໄດ້ຈັດກອງປະຊຸມ ອົບຮົມ, ຕອບຂໍ້ຂ້ອງໃຈ ແລະ ໃຫ້ ຄວາມກະຈ່າງແຈ້ງຕໍ່ກັບບັນຫາຕ່າງໆທີ່ຍັງຄ້າງຄາຂອງປະຊາຊົນ ຈຳນວນ 12 ຂໍ້; ສຳລັບ ໂຄງການກໍ່ສ້າງເຂື່ອນໄຟຟ້ານ້ຳຕົກນ້ຳງຽບ 1 ເຊິ່ງໄດ້ຮັບກຽດການເປັນປະທານໂດຍ: ທ່ານ ພົນ ຈັດຕະວາ ສິດາລໍ ຕິ່ງເຊິ່ງເຈ້ຍຊ້າ ຄະນະປະຈຳພັກແຂວງ, ຫົວໜ້າກອງບັນຊາການ ປກສ ແຂວງວຽງຈັນ, ທ່ານ ບຸນສຸກ ຈອມວິສານ ກຳມະການພັກແຂວງ ເຈົ້າເມືອງຮົ່ມ, ທ່ານ ສິມດີ ແກ້ວດາລາວິນ ຄະນະກຳມະການພັກແຂວງ, ຮອງຫົວໜ້າສະພາເຂດ 10 ແຂວງ ວຽງຈັນ, ພ້ອມດ້ວຍທີມງານ ນັກວິຊາການຈາກ ຫ້ອງວ່າການຄະນະລັດຖະບານ, ວິຊາການ ຈາກກະຊວງ

ຂັບພະຍາກອນທຳມະຊາດ ແລະ ສິ່ງແວດລ້ອມ, ຫົມງານ ນັກວິຊາການຈາກ ແຂວງວຽງຈັນ ແລະ ເມືອງຮົ່ມ, ອຳນາດການປົກຄອງບ້ານ, ເຖົ້າແກ່ແນວໂຮມ, ພ້ອມດ້ວຍປະຊາຊົນ ແລະ ຜູ້ພັດທະນາໂຄງການ ເຂື່ອນໄຟຟ້ານ້ຳຕົກ ນ້ຳງຽບ 1 ເຊິ່ງລວມມີຈຳນວນ 101 ທ່ານ ເຂົ້າຮ່ວມ. (ລາຍລະອຽດມີລາຍຊື່ຂັດຕິດມາພ້ອມນີ້).

ໃນເບື້ອງຕົ້ນທ່ານ ເຈົ້າເມືອງຮົ່ມຕ່າງໜ້າລັດຖະບານ ແລະ ຕ່າງໜ້າການນຳລະດັບທ້ອງຖິ່ນກໍ່ໄດ້ຂຶ້ນກ່າວຄຳໂອ້ລົມ ຍັງມຸຍາມຖາມຂ່າວເຖິງສະພາບການດຳລົງຊີວິດ, ຄວາມສຸກ-ທຸກ ຂອງປະຊາຊົນຢູ່ພາຍໃນບ້ານ ແລະ ໄດ້ຕອບຂໍ້ຂ້ອງໃຈ, ໃຫ້ຄວາມກະຈ່າງແຈ້ງຕໍ່ກັບບັນຫາຕ່າງໆທີ່ຍັງຄ້າງຄາຂອງປະຊາຊົນ ຈຳນວນ 12 ຂໍ້; ຈາກໂຄງການກໍ່ສ້າງເຂື່ອນໄຟຟ້ານ້ຳຕົກ ນ້ຳງຽບ1, ຫຼັງຈາກນັ້ນທີ່ປະຊຸມກໍ່ໄດ້ຄົ້ນຄວ້າປຶກສາຫາລື ແລະ ໃຫ້ປະຊາຊົນ ປະກອບຄຳຄິດຄຳເຫັນຢ່າງກົງໄປ-ກົງມາ ຫຼາຍທ່ານ ແລະ ສຸດທ້າຍ ທ່ານ ສິມດີ ແກ້ວດາລາວິນ ກໍ່ໄດ້ຂຶ້ນໂອ້ລົມ ແລະ ໃຫ້ຄວາມກະຈ່າງແຈ້ງຕໍ່ບາງບັນຫາທີ່ຍັງຄ້າງຄາ ເພື່ອຄວາມເຂົ້າໃຈຢ່າງເປັນເອກະພາບໃນທີ່ປະຊຸມ ເຊິ່ງສາມາດສະຫຼຸບບາງບັນຫານຳກັນ ໄດ້ດັ່ງລຸ່ມນີ້:

1. ປະຊາຊົນສ່ວນຫຼາຍແມ່ນມີຄວາມພໍໃຈກັບຄຳຕອບທັງ 12 ຂໍ້ ທີ່ທາງການນຳຂຶ້ນເທິງມາໃຫ້ ຄວາມກະຈ່າງແຈ້ງ ແລະ ເຫັນວ່າມີຄວາມຊັດເຈນດີ, ເຖິງຢ່າງໃດກໍ່ຕາມປະຊາຊົນພາຍໃນບ້ານກໍ່ເຫັນດີເປັນເອກະພາບກັນ ຮັບເອົາທິດທາງຊື່ນຳຂອງພັກ-ລັດຖະບານ.
2. ປະຊາຊົນທັງຫຼາຍເຫັນດີເຫັນພ້ອມກັບການກໍ່ສ້າງໂຄງການນີ້, ແລະ ຢາກໃຫ້ເກີດຂຶ້ນ; ເພາະ ມັນເປັນໂຄງການບູລິມະສິດຂອງລັດຖະບານ ແລະ ຄິດວ່າໂຄງການນີ້ຈະນຳລາຍໄດ້ເຂົ້າມາປະ ເທດຊາດຢ່າງຫລວງຫລາຍໃນອານາຄົດ.
3. ຜ່ານຫລັງໄດ້ຮັບຟັງການນຳສະເໜີຂໍ້ມູນຕ່າງໆ ທາງດ້ານການປະເມີນຜົນກະທົບຕໍ່ສິ່ງແວດລ້ອມ ແລະ ສັງຄົມຂອງໂຄງການແລ້ວເຫັນວ່າ ທາງໂຄງການກໍ່ໄດ້ມີການປັບປຸງບັນຫາທີ່ຍັງ ຄ້າງຄາໃນດ້ານຕ່າງໆ ເພື່ອໃຫ້ສອດຄອງກັບຄວາມເປັນຈິງ ແລະ ເປັນທີ່ຍອມຮັບຂອງ ປະຊາຊົນຜູ້ທີ່ຈະໄດ້ຮັບຜົນກະທົບຈາກໂຄງການນີ້.
4. ປະຊາຊົນແມ່ນເຫັນດີເປັນເອກະພາບກັນ ຕາມແຜນການຄຸ້ມຄອງສິ່ງແວດລ້ອມ ແລະ ມາດຕະການໃນ ການຈັດຕັ້ງປະຕິບັດຂອງໂຄງການ ເຫັນວ່າມີແຜນການ ແລະ ມາດຕະການຢ່າງຊັດເຈນ.
5. ປະຊາຊົນສ່ວນໃຫຍ່ແມ່ນເຫັນດີນຳແຜນການຍົກຍ້າຍຈັດສັນປະຊາຊົນ ແລະ ແຜນພື້ນຜູ້ຊີວິດ ການເປັນຢູ່ຂອງເຂົາເຈົ້າ ຕາມແຜນໂຄງການທີ່ໄດ້ກຳນົດໄວ້.
6. ປະຊາຊົນມີຄຳເຫັນວ່າ ເມື່ອໂຄງການນີ້ຖືກການຮັບຮອງໃນຂັ້ນພື້ນຖານແລ້ວ ຂໍໃຫ້ລັດຖະບານ ແລະ ຜູ້ພັດທະນາໂຄງການຕ້ອງໄດ້ປະຕິບັດຕາມແຜນການພັດທະນາຂອງໂຄງການຢ່າງຄົບຖ້ວນ ເພື່ອສ້າງຄວາມເຊື່ອໝັ້ນໃຫ້ແກ່ປະຊາຊົນຜູ້ທີ່ຄອງຄອຍ ຖ້າບໍ່ດັ່ງນັ້ນປະຊາຊົນຈະບໍ່ໄປຕາມແຜນຂອງໂຄງການ.


7. ການປະສານການຂອງໂຄງການໃນການລົງເຮັດວຽກແຕ່ລະຄັ້ງຂອງໂຄງການ ຕ້ອງໄດ້ສະເໜີຜ່ານການຈັດຕັ້ງບ້ານ ເພື່ອຮັບຮູ້ ແລະ ມີສ່ວນຮ່ວມໃນການເຮັດວຽກແຕ່ລະຄັ້ງ.

ມາຮອດເວລາ 11:30 ໂມງ ກອງປະຊຸມຈິ່ງໄດ້ປິດລົງເປັນທາງການ, ດັ່ງນັ້ນ; ຈິ່ງເຮັດບົດບັນທຶກສະບັບນີ້ໄວ້ເພື່ອຢັ້ງຢືນ ແລະ ເປັນພື້ນຖານໃນການປະກອບເອກະສານຕໍ່ພາກ ສ່ວນທີ່ກ່ຽວຂ້ອງໃນຄັ້ງຕໍ່ໄປ.

ອົງການແນວລາວສ້າງຊາດປະຈຳບ້ານໆໜອງ



ຜູ້ບັນທຶກ



ທະວີສ: ໂພ

ເຈົ້າເມືອງໆຮີມ



ບຸນສຸກ ຈອມມວິສານີ

ນາຍບ້ານໆໜອງຢັ້ງຢືນ



ເຊິ່ຍບິຈິ່ງນູ ຢ່າງເພຍຕິວ

ລາຍຊື່ຜູ້ເຂົ້າຮ່ວມກອງປະຊຸມ (List of Participants)

ເລື່ອງ (Subject): ສຶກສາອົບຮົມ ກະຖວາງ ທີ່ ສະໜອງ ປະຊາກຸ່ມ 4 ຂັ້ນ ທີ່ ບ້ານ ສົບປ່ອງ ສາທາລະນະ

ວັນ ແລະ ເວລາ (Date and Time): 6/3/2012

ສະຖານທີ່ (Venue): ບ້ານ ສົບປ່ອງ (ບ້ານ ເມັງ)

ລ/ດ	ຊື່ ແລະ ນາມສະກຸນ	ຕຳແໜ່ງ	ມາຈາກພາກສ່ວນ	ໂທລະສັບ	ລາຍເຊັນ
1	ທ. ວິໄສຊີ	ສາທາລະນະ	ບ້ານ ເມັງ		ວິໄສຊີ
2	ທ. ສິນທິພອນ	ບ/ນ	ບ້ານ ເມັງ		ທ. ສິນທິພອນ
3	ທ. ສິນທິພອນ		-		ທ. ສິນທິພອນ
4	ທ. ສິນທິພອນ		-		ທ. ສິນທິພອນ
5	ທ. ສິນທິພອນ	ບ/ນ			ທ. ສິນທິພອນ
6	ທ. ສິນທິພອນ	ສາທາລະນະ	-		ທ. ສິນທິພອນ
7	ທ. ສິນທິພອນ		-		ທ. ສິນທິພອນ
8	ທ. ສິນທິພອນ		-		ທ. ສິນທິພອນ
9	ທ. ສິນທິພອນ		-		ທ. ສິນທິພອນ
10	ທ. ສິນທິພອນ	ທ. ສິນທິພອນ	-		ທ. ສິນທິພອນ
11	ທ. ສິນທິພອນ	ສາທາລະນະ	ບ້ານ ເມັງ		ທ. ສິນທິພອນ
12	ທ. ສິນທິພອນ		ບ້ານ ເມັງ		ທ. ສິນທິພອນ
13	ທ. ສິນທິພອນ	ທ. ສິນທິພອນ	-		ທ. ສິນທິພອນ
14	ທ. ສິນທິພອນ	ທ. ສິນທິພອນ	-		ທ. ສິນທິພອນ
15	ທ. ສິນທິພອນ		-		ທ. ສິນທິພອນ
16	ທ. ສິນທິພອນ		-		ທ. ສິນທິພອນ
17	ທ. ສິນທິພອນ		-		ທ. ສິນທິພອນ
18	ທ. ສິນທິພອນ		-		ທ. ສິນທິພອນ
19	ທ. ສິນທິພອນ		-		ທ. ສິນທິພອນ
20	ທ. ສິນທິພອນ		-		ທ. ສິນທິພອນ
21	ທ. ສິນທິພອນ	ສາທາລະນະ	ບ້ານ ເມັງ	0305275379	ທ. ສິນທິພອນ

ລາຍຊື່ຜູ້ເຂົ້າຮ່ວມກອງປະຊຸມ (List of Participants)

ເລື່ອງ (Subject): ສຶກສາອົບຮົມ ແລະ ທາງການເມັດ ກອງປະຊຸມ 12 ວັນ ຂອງບັນດາສະໜັບສະໜູນການເຮັດສາມາດມາດຕະຖານ

ວັນ ແລະ ເວລາ (Date and Time): 6/3/2012 : ເລີ່ມ

ສະຖານທີ່ (Venue): ບ້ານ ສິບຊ້າກ (ບ້ານ ເມອງ)

ລ/ດ	ຊື່ ແລະ ນາມສະກຸນ	ຕຳແໜ່ງ	ມາຈາກພາກສ່ວນ	ໂທລະສັບ	ລາຍເຊັນ
1	ທ. ສິບຊ້າກ	ຮອງຫົວໜ້າ	ບ້ານ ເມອງ		ທ່ານ ສິບຊ້າກ
2	ທ. ສິບຊ້າກ	ແມ່ຍີ່	-		ທ່ານ ສິບຊ້າກ
3	ທ. ເພັດ ລຸ້ນ	ຄຸສົມ	-		ທ່ານ ເພັດ ລຸ້ນ
4	ທ. ສິບຊ້າກ		-		ທ່ານ ສິບຊ້າກ
5	ທ. ກຸມ ສິບຊ້າກ	ກອງ ທຸລະ	-		ທ່ານ ກຸມ ສິບຊ້າກ
6	ທ. ສິບຊ້າກ				
7	ທ. ສິບຊ້າກ	ສະພາກຳແພ່ງ			ທ່ານ ສິບຊ້າກ
8	ທ. ສິບຊ້າກ	ທ່ານ ສິບຊ້າກ			ທ່ານ ສິບຊ້າກ
9	ທ. ສິບຊ້າກ		-		ທ່ານ ສິບຊ້າກ
10	ທ. ສິບຊ້າກ	ສະຖານີ	-		ທ່ານ ສິບຊ້າກ
11	ທ. ສິບຊ້າກ	ທ່ານ ສິບຊ້າກ	-		ທ່ານ ສິບຊ້າກ
12	ທ. ສິບຊ້າກ	ສະຖານີ	ບ້ານ ເມອງ		ທ່ານ ສິບຊ້າກ
13	ທ. ສິບຊ້າກ	ສະຖານີ	-		ທ່ານ ສິບຊ້າກ
14	ທ. ສິບຊ້າກ	ສະຖານີ	-		ທ່ານ ສິບຊ້າກ
15	ທ. ສິບຊ້າກ	-	-		ທ່ານ ສິບຊ້າກ
16	ທ. ສິບຊ້າກ	ສະຖານີ	ບ້ານ ເມອງ		ທ່ານ ສິບຊ້າກ
17	ທ. ສິບຊ້າກ	ສະຖານີ	-		ທ່ານ ສິບຊ້າກ
18	ທ. ສິບຊ້າກ	-	-		ທ່ານ ສິບຊ້າກ
19	ທ. ສິບຊ້າກ				
20	ທ. ສິບຊ້າກ				
21	ທ. ສິບຊ້າກ				
22	ທ. ສິບຊ້າກ				
23	ທ. ສິບຊ້າກ				
24	ທ. ສິບຊ້າກ				
25	ທ. ສິບຊ້າກ				ທ່ານ ສິບຊ້າກ
26	ທ. ສິບຊ້າກ				ທ່ານ ສິບຊ້າກ

ລ/ດ	ຊື່ ແລະ ນາມສະກຸນ	ຕຳແໜ່ງ	ມາຈາກພາກສ່ວນ	ໂທລະສັບ	ລາຍເຊັນ
1	ທ. ມ. ທິ ທາ	ສ. ທະນາຄານ	ທ. ມ. ທາ		ທິ ທາ
2	ທ. ມ. ສິ ວິ ສິ ຈິ ຈິ	ປ/ກ	ທ. ມ. ທາ		ສິ ວິ ສິ ຈິ ຈິ
3	ທ. ມ. ທິ ຈິ ຈິ	ປ/ກ	- -		ທ. ທິ ຈິ ຈິ
4	ທ. ມ. ສິ ວິ ສິ ຈິ ຈິ	ປ/ກ	- -		ທ. ສິ ວິ ສິ ຈິ ຈິ
5	ທ. ມ. ສິ ວິ ສິ	ປ/ກ	- -		ສິ ວິ ສິ
6	ທ. ມ. ສິ ວິ ສິ ຈິ ຈິ	ສ. ທະນາຄານ	- -		ສິ ວິ ສິ ຈິ ຈິ
7	ທ. ມ. ທິ ຈິ ຈິ	ສ. ທະນາຄານ	- -		ທ. ທິ ຈິ ຈິ
8	ທ. ມ. ສິ ວິ ສິ	ປ/ກ	- -		ສິ ວິ ສິ
9	ທ. ມ. ທິ ຈິ ຈິ	ປ/ກ	- -		ທ. ທິ ຈິ ຈິ
10	ທ. ມ. ສິ ວິ ສິ	ປ/ກ	- -		ສິ ວິ ສິ
11	ທ. ມ. ສິ ວິ ສິ	ປ/ກ	- -		ສິ ວິ ສິ
12	ທ. ມ. ສິ ວິ ສິ	ປ/ກ	- -		ສິ ວິ ສິ
13	ທ. ມ. ສິ ວິ ສິ	ປ/ກ	- -		ສິ ວິ ສິ
14	ທ. ມ. ສິ ວິ ສິ	ປ/ກ	- -		ສິ ວິ ສິ
15	ທ. ມ. ທິ ຈິ ຈິ	ປ/ກ	- -		ທ. ທິ ຈິ ຈິ
16	ທ. ມ. ສິ ວິ ສິ	ປ/ກ	- -		ສິ ວິ ສິ
17	ທ. ມ. ສິ ວິ ສິ	ປ/ກ	- -		ສິ ວິ ສິ
18	ທ. ມ. ທິ ຈິ ຈິ	ປ/ກ	- -		ທ. ທິ ຈິ ຈິ
19	ທ. ມ. ສິ ວິ ສິ	ປ/ກ	- -		ສິ ວິ ສິ
20	ທ. ມ. ສິ ວິ ສິ	ປ/ກ	- -		ສິ ວິ ສິ
21	ທ. ມ. ສິ ວິ ສິ	ປ/ກ	- -		ສິ ວິ ສິ
22	ທ. ມ. ສິ ວິ ສິ	ປ/ກ	- -		ສິ ວິ ສິ
23	ທ. ມ. ທິ ຈິ ຈິ	ປ/ກ	- -		ທ. ທິ ຈິ ຈິ
24	ທ. ມ. ສິ ວິ ສິ	ສ. ທະນາຄານ	- -		ສິ ວິ ສິ

ລ/ດ	ຊື່ ແລະ ນາມສະກຸນ	ຕຳແໜ່ງ	ມາຈາກພາກສ່ວນ	ໂທລະສັບ	ລາຍເຊັນ
1	ຂອງ ຢາງ		ບັນດາ		
2	ຂອງ ກຸ້				
3	ຂອງ ຊິວ.				
4	ຂອງ ຫາ				
5	ຂອງ ຫາ				
6	ຂອງ ຫາ				
7	ຂອງ ອອກ.				
8	ຂອງ ບໍ.				
9	ຂອງ ໄອຍ				
10	ຂອງ ຄວຍ.				
11	ຂອງ ວາ				
12	ຂອງ ຍິວ				
13	ຂອງ ໄຍ້				
14	ຂອງ ຊິວ				
15	ຂອງ ສິ				
16	ຂອງ ງິວ				
17	ຂອງ ກຸ້				
18	ຂອງ ຢາງ				
19	ຂອງ ໄອຍ				
20	ຂອງ ຊິວ				
21	ຂອງ ໄອຍ				
22	ຂອງ ກຸ້				
23	ຂອງ ຢາງ	ພູ ປະຈຳ ຫາຍ	ອາປຸ.	99261289	



ສາທາລະນະລັດ ປະຊາທິປະໄຕ ປະຊາຊົນລາວ
ສັນຕິພາບ ເອກະລາດ ປະຊາທິປະໄຕ ເອກະພາບ ວັດທະນາຖາວອນ



ແຂວງວຽງຈັນ
ເມືອງ ຮີ່ມ
ບ້ານ ສົບພວນ

ວັນທີ: 6/3/2012

ບົດບັນທຶກກອງປະຊຸມ

ອີງຕາມ: ດໍາລັດ ສະບັບເລກທີ 112/ ນຍ ລົງວັນທີ 16/02/2010 ວ່າດ້ວຍ ການປະເມີນຜົນ ກະທົບຕໍ່ສິ່ງແວດລ້ອມ, ແລະ ດໍາລັດ ສະບັບເລກທີ 192/ນຍ ລົງວັນທີ 07 ກໍລະກົດ 2005 ວ່າດ້ວຍການທົດແທນຄ່າເສຍຫາຍ ແລະ ຍົກຍ້າຍຈັດສັນປະຊາຊົນຈາກ ໂຄງການພັດທະນາ.

ອີງຕາມ: ແຈ້ງການຂອງລັດຖະມົນຕີ, ຫົວໜ້າຫ້ອງວ່າການລັດຖະບານ ສະບັບເລກທີ 448/ ຫລບ.ກລຂ ໃນຄັ້ງວັນທີ 15/ 2/2012 .

ອີງໃສ່: ແຜນການເຄື່ອນໄຫວເພື່ອຈະຈັດກອງປະຊຸມລະດັບຊາດ ຂອງໂຄງການກໍ່ສ້າງເຂື່ອນ ໄຟຟ້ານໍ້າຕົກ ນໍ້າງຽບ 1.

ອີງໃສ່: ການລົງອົບຮົມ, ຕອບຂໍ້ຂ້ອງໃຈ ແລະ ໃຫ້ຄວາມກະຈ່າງແຈ້ງຕໍ່ກັບບັນຫາຕ່າງໆທີ່ຍັງ ຄ້າງຄາຂອງປະຊາຊົນ ສໍາລັບໂຄງການກໍ່ສ້າງເຂື່ອນໄຟຟ້ານໍ້າຕົກນໍ້າງຽບ 1 ທີ່ ເມືອງ ຮີ່ມ ແຂວງວຽງຈັນ ໃນຄັ້ງ ວັນທີ 6/3/2012.

ໃນຕອນແລງ ມື້ວັນທີ 6 ມີນາ 2012, ເວລາ 14 : 00 ໂມງ ຢູ່ທີ່ເຮືອນຂອງທ່ານ ນາຍບ້ານໆ ສົບພວນ ,ເມືອງຮີ່ມ ແຂວງວຽງຈັນ, ໄດ້ຈັດກອງປະຊຸມ ອົບຮົມ, ຕອບຂໍ້ຂ້ອງໃຈ ແລະ ໃຫ້ຄວາມກະຈ່າງແຈ້ງຕໍ່ກັບບັນຫາຕ່າງໆທີ່ຍັງຄ້າງຄາຂອງປະຊາຊົນ ຈຳນວນ 12 ຂໍ້; ຂອງ 2 ບ້ານຄື: ບ້ານ ສົບພວນ ແລະ ບ້ານ ຫ້ວຍປາມ້ອມ, ສໍາລັບໂຄງການກໍ່ສ້າງເຂື່ອນໄຟຟ້ານໍ້າຕົກ ນໍ້າງຽບ 1 ເຊິ່ງໄດ້ຮັບກຽດການເປັນປະທານໂດຍ: ທ່ານ ພົນຈັດຕະວາ ສີດາລໍ່ ຕິ່ງເຊິ່ງເຈ້ຍຊ້າ ຄະນະປະຈຳພັກແຂວງ, ຫົວໜ້າກອງບັນຊາການ ປກສ ແຂວງວຽງຈັນ, ທ່ານ ບຸນສຸກ ຈອມວິສານ ກຳມະການພັກແຂວງ ເຈົ້າເມືອງຮີ່ມ, ທ່ານ ສົມດີ ແກ້ວດາລາວິນ ຄະນະກຳມະການພັກແຂວງ, ຮອງຫົວໜ້າສະພາເຂດ 10 ແຂວງ ວຽງຈັນ, ພ້ອມດ້ວຍທີມງານ ນັກວິຊາການຈາກ ຫ້ອງວ່າການ

ຄະນະລັດຖະບານ, ວິຊາການ ຈາກກະຊວງ ຊັບພະຍາກອນທຳມະຊາດ ແລະ ສິ່ງແວດລ້ອມ, ທີມງານ ນັກວິຊາການຈາກ ແຂວງວຽງຈັນ ແລະ ເມືອງຮົ່ມ, ອຳນາດການປົກຄອງບ້ານ, ເຖົ້າແກ່ ແນວໂຮມ ພ້ອມດ້ວຍປະຊາຊົນທັງ 2 ບ້ານ ແລະ ຜູ້ພັດທະນາໂຄງການ ເຂື່ອນໄຟຟ້ານ້ຳຕົກ ນ້ຳງຽບ 1 ເຊິ່ງລວມມີຈຳນວນ 51 ທ່ານ ເຂົ້າຮ່ວມ. (ລາຍລະອຽດມີລາຍຊື່ຂັດຕິດມາພ້ອມນີ້).

ໃນເບື້ອງຕົ້ນທ່ານ ເຈົ້າເມືອງຮົ່ມຕ່າງໜ້າລັດຖະບານ ແລະ ຕ່າງໜ້າການນຳລະດັບ ທ້ອງຖິ່ນກໍ່ໄດ້ຂຶ້ນກ່າວຄຳໂອ້ລົມ ຍັງມຸຍາມຖາມຂ່າວເຖິງສະພາບການດຳລົງຊີວິດ, ຄວາມສຸກ- ທຸກ ຂອງປະຊາຊົນທັງ 2 ບ້ານ, ຈາກນັ້ນ ກໍ່ໄດ້ຕອບຂໍ້ຂອງໃຈ, ໃຫ້ຄວາມກະຈ່າງແຈ້ງຕໍ່ກັບບັນຫາ ຕ່າງໆທີ່ຍັງຄ້າງຄາຂອງປະຊາຊົນ 4 ໝູ່ບ້ານ ຈຳນວນ 12 ຂໍ້ ຈາກໂຄງການກໍ່ສ້າງເຂື່ອນໄຟຟ້າ ນ້ຳຕົກ ນ້ຳງຽບ1, ຫຼັງຈາກນັ້ນທີ່ປະຊຸມກໍ່ໄດ້ຄົ້ນຄວ້າປຶກສາຫາລື ແລະ ໃຫ້ປະຊາຊົນປະກອບຄຳ ຄິດຄຳເຫັນ ຢ່າງກົງໄປ-ກົງມາ ຫຼາຍທ່ານ, ທາງໂຄງການກໍ່ໄດ້ຂຶ້ນອະທິບາຍເພີ່ມເຕີມກ່ຽວກັບ ບັນຫາການປັບປຸງດິນໃຫ້ມີຄຸນນະພາບ ແລະ ຮັບປະກັນຕໍ່ປະຊາຊົນ, ສຸດທ້າຍ ທ່ານ ສິມດີ ແກ້ວ ດາລາວິນ ແລະ ທ່ານ ພິນຈັດຕະວາ ສິດາລໍ່ ກໍ່ໄດ້ຂຶ້ນໂອ້ລົມ ແລະ ໃຫ້ຄວາມກະຈ່າງແຈ້ງຕໍ່ບາງ ບັນຫາທີ່ຍັງຄ້າງຄາ ເພື່ອຄວາມເຂົ້າໃຈຢ່າງເປັນເອກະພາບກັນ, ໃນທີ່ສຸດກອງປະຊຸມ ສາມາດ ສະຫຼຸບບາງບັນຫານຳກັນໄດ້ດັ່ງລຸ່ມນີ້:


1. ປະຊາຊົນສ່ວນຫຼາຍແມ່ນມີຄວາມພໍໃຈກັບຄຳຕອບທັງ 12 ຂໍ້ ທີ່ທາງການນຳຂຶ້ນເທິງ ມາໃຫ້ ຄວາມກະຈ່າງແຈ້ງ ແລະ ເຫັນວ່າມີຄວາມຊັດເຈນດີ, ເຖິງຢ່າງໃດກໍ່ຕາມປະຊາຊົນ ພາຍໃນບ້ານກໍ່ເຫັນດີເປັນເອກະພາບກັນ ຮັບເອົາທິດທາງຂຶ້ນນຳຂອງພັກ-ລັດຖະບານ.
2. ປະຊາຊົນທັງຫຼາຍເຫັນດີເຫັນພ້ອມ ກັບການກໍ່ສ້າງໂຄງການນີ້, ແລະ ຢາກໃຫ້ເກີດຂຶ້ນ; ເພາະ ມັນເປັນໂຄງການບູລິມາສິດຂອງລັດຖະບານ ແລະ ຄິດວ່າໂຄງການນີ້ຈະນຳ ລາຍໄດ້ເຂົ້າມາປະ ເທດຊາດຢ່າງຫລວງຫລາຍໃນອານາຄົດ.
3. ຜ່ານຫລັງໄດ້ຮັບຟັງການນຳສະເໜີຂໍ້ມູນຕ່າງໆ ທາງດ້ານການປະເມີນຜົນກະທົບຕໍ່ສິ່ງ ແວດລ້ອມ ແລະ ສັງຄົມຂອງໂຄງການແລ້ວເຫັນວ່າ ທາງໂຄງການກໍ່ໄດ້ມີການປັບ ປຸງບັນຫາທີ່ຍັງ ຄ້າງຄາໃນດ້ານຕ່າງໆ ເພື່ອໃຫ້ສອດຄອງກັບຄວາມເປັນຈິງ ແລະ ເປັນທີ່ ຍອມຮັບຂອງ ປະຊາຊົນຜູ້ທີ່ຈະໄດ້ຮັບຜົນກະທົບຈາກໂຄງການນີ້.
4. ປະຊາຊົນແມ່ນເຫັນດີເປັນເອກະພາບກັນ ຕາມແຜນການຄຸ້ມຄອງສິ່ງແວດລ້ອມ ແລະ ມາດຕະການໃນ ການຈັດຕັ້ງປະຕິບັດຂອງໂຄງການ ເຫັນວ່າມີແຜນການ ແລະ ມາດຕະ ການຢ່າງຊັດເຈນ.
5. ປະຊາຊົນສ່ວນໃຫຍ່ແມ່ນເຫັນດີນຳແຜນການຍົກຍ້າຍຈັດສັນປະຊາຊົນ ແລະ ແຜນຟື້ນ ຟູ່ຊີວິດ ການເປັນຢູ່ຂອງເຂົາເຈົ້າ ຕາມແຜນໂຄງການທີ່ໄດ້ກຳນົດໄວ້.
6. ມີປະຊາຊົນຈຳນວນໜຶ່ງເຫັນວ່າ ດິນບ່ອນທີ່ທາງໂຄງການ ແລະ ລັດຖະບານຕົກລົງເອົາ ເປັນບ່ອນຮອງຮັບການຍົກຍ້າຍ-ຈັດສັນຂອງໂຄງການ ທີ່ເຂດບ້ານ ຫາດປືນ ເມືອງບໍລິຄັນ

ແຂວງ ບໍລິຄຳໄຊ ເຫັນວ່າເປັນດິນບໍ່ງາມ, ບໍ່ເໝາະກັບການປູກພືດກະສິກຳ ປະຊາຊົນ ບໍ່ມັກດິນຕອນນີ້.

7. ເນື່ອງຈາກປະຊາຊົນຂອງພວກເຮົາ ເຄີຍດຳລົງຊີວິດຢູ່ທີ່ນີ້ມາດົນນານແລ້ວ, ປະຊາຊົນ ຈຳນວນໜຶ່ງຈຶ່ງບໍ່ຢາກຍ້າຍໄປຢູ່ບ່ອນອື່ນໆ.
8. ທາງບ້ານ ສົບພວມ ສະເໜີໃຫ້ທາງ ບໍລິສັດ ຄັນໄຊ ສ້າງສະໂມສອນບ້ານໃຫ້ ໜຶ່ງ ຫຼັງ ເນື່ອງຈາກປະຈຸບັນບໍ່ມີບ່ອນປະຊຸມຂອງບ້ານ.

ມາຮອດເວລາ 16:30 ໂມງ ຂອງວັນດຽວກັນ ກອງປະຊຸມຈຶ່ງໄດ້ປິດລົງເປັນທາງການ, ດັ່ງນັ້ນ; ຈຶ່ງເຮັດບົດບັນທຶກສະບັບນີ້ໄວ້ເພື່ອຢັ້ງຢືນ ແລະ ເປັນພື້ນຖານໃນການປະກອບເອກະສານ ຕໍ່ພາກ ສ່ວນທີ່ກ່ຽວຂ້ອງໃນຄັ້ງຕໍ່ໄປ.

1. ອົງການແນວລາວສ້າງຊາດປະຈຳບ້ານໆສົບພວມ

ຜູ້ບັນທຶກ


2. ອົງການແນວລາວສ້າງຊາດປະຈຳບ້ານໆຫ້ວຍປາມ້ອມ

ເຈົ້າເມືອງໆຮືມ

ບັນສາ ຈອມວິສານ


1. ນາຍບ້ານໆສົບພວມ ຢັ້ງຢືນ


ນາຍບ້ານ
ບໍລິເວນ
ເມືອງ


2. ນາຍບ້ານໆຫ້ວຍປາມ້ອມ ຢັ້ງຢືນ

ລາຍຊື່ຜູ້ເຂົ້າຮ່ວມກອງປະຊຸມ (List of Participants)

ເລື່ອງ (Subject): ສຶກສາອົບຮົມ ແລະ ຕອນມື້ 3/19/12 ວິ 2017 ທີ່ມ ສົບພວມ + ທີ່ມ ຫວັງ ປາມອັມ ຮອງການມັກກຸມ.1

ວັນ ແລະ ເວລາ (Date and Time): 6/3/2017 : 14:00

ສະຖານທີ່ (Venue): ທີ່ມ ສົບພວມ + ທີ່ມ ຫວັງ ປາມອັມ

ລ/ດ	ຊື່ ແລະ ນາມສະກຸນ	ຕຳແໜ່ງ	ມາຈາກພາກສ່ວນ	ໂທລະສັບ	ລາຍເຊັນ
1.	ທ. ສິມສິມສິມ	ທ່ານ	ສົມພອນ		
2.	ທ. ສິມສິມ	ທ່ານ	ສົມພອນ		
3.	ທ. ສິມສິມ	ທ່ານ	ສົມພອນ		
4.	ທ. ສິມສິມ	ທ່ານ	ສົມພອນ		
5.	ທ. ສິມສິມ	ທ່ານ	ສົມພອນ		
6.	ທ. ສິມສິມ	ທ່ານ	ສົມພອນ		
7.	ທ. ສິມສິມ	ທ່ານ	ສົມພອນ		
8.	ທ. ສິມສິມ	ທ່ານ	ສົມພອນ		
9.	ທ. ສິມສິມ	ທ່ານ	ສົມພອນ		
10.	ທ. ສິມສິມ	ທ່ານ	ສົມພອນ		
11.	ທ. ສິມສິມ	ທ່ານ	ສົມພອນ		
12.	ທ. ສິມສິມ	ທ່ານ	ສົມພອນ		
13.	ທ. ສິມສິມ	ທ່ານ	ສົມພອນ		
14.	ທ. ສິມສິມ	ທ່ານ	ສົມພອນ		
15.	ທ. ສິມສິມ	ທ່ານ	ສົມພອນ		
16.	ທ. ສິມສິມ	ທ່ານ	ສົມພອນ		
17.	ທ. ສິມສິມ	ທ່ານ	ສົມພອນ		
18.	ທ. ສິມສິມ	ທ່ານ	ສົມພອນ		
19.	ທ. ສິມສິມ	ທ່ານ	ສົມພອນ		
20.	ທ. ສິມສິມ	ທ່ານ	ສົມພອນ		
21.	ທ. ສິມສິມ	ທ່ານ	ສົມພອນ		
22.	ທ. ສິມສິມ	ທ່ານ	ສົມພອນ		
23.	ທ. ສິມສິມ	ທ່ານ	ສົມພອນ		
24.	ທ. ສິມສິມ	ທ່ານ	ສົມພອນ		
25.	ທ. ສິມສິມ	ທ່ານ	ສົມພອນ		
26.	ທ. ສິມສິມ	ທ່ານ	ສົມພອນ		

Lao People's Democratic Republic

Peace Independence Democracy Unity Prosperity



Summary of resettlement consultation outcomes for NNP1

For 4 Villages at Hom district, Vientiane province, 16-19 September 2011

1. Objective

- In order to obtain initial ideas from the affected people of NNH1 HPP especially the villages which will affect directly including assets in individual household and villages which will be flooded after the completion of the dam construction and reservoir filling.
- In order to be a baseline data and references for establishing the project resettlement plan to meet the reality situation by the participation of community which under regulation and the Law of Lao PDR.

2. Meeting Participation

This consultation meeting organized by the project developer which is include KASAI, EGAT-International and LHSE. There are various parties participating the meeting as follows:

1. Government of Lao (GoL)

1. Environment Impact Assessment unit, Ministry of Water resources and Environment 1 ;
2. National Agriculture and Forestry Research Institute (NAFRI) 1;
3. Water Resources and Environment Office, Vientiane Province 1;
4. Lao Front National Construction, Vientiane Province 1;
5. Hom District Governor Office (Deputy Governor) and
6. Water Resources and Environment Office, Hom District 1 .

2. Affected villages:

1. Village authorities, village seniors and villagers in each village, total of 354 people, 149 females (on the meeting registration lists)

3. Project Developer

1. KANSAI developer 5 people;
2. EGATCE-International developer 2 people;
3. LHSE developer 2 people;

4. Consultant Company

ASA Power Engineering Co. and SSAFE Consultant 7 people

4. Process and Outcome of Meeting

On the first two days the project developer (Mr. TsuTsui and Mr. Makoto from KANSAI) make a brief presentation on some topics to the meeting in order to the discussions, for the last two days the consultant companies (ASA and SSAFE) are presenting to the meeting which include the following topics:

1. Outline of project
2. Access road
3. Schedule of resettlement and compensation
4. Layout of new resettlement site
5. House and land
6. House model and other facilities (show the house model)
7. Resettlement Action Plan
8. Entitlement matrix
9. Monitoring of resettlement
10. Grievance redress mechanism
11. Improvement of rice yield

12. Soil test and crop modeling
13. Soil improvement
14. Sustainable life cycle at low land
15. Crops on high land
16. Livelihood (Fishery)
17. Temporary job opportunity
18. Pilot plant

After the villagers listening to the technical presentation the organizers allow villagers to discuss and exchange ideas by dividing into 3 main groups: group of men, group of women, group of disabled (elderly) and vulnerable, this will be convenient for putting ideas into the resettlement plan.

After having conversation and obtaining comments from each group, we can summarize as following (details of ideas input from each group will be attached):

1. Ban Nam Youak, 16 September 2011.

Public Consultation (Interview, focus group discussion meeting, etc.)	Participants (Number and Description of people, e.g. residents, government or local officials, NGOs, POs, Councils)	Comments, Issues and Concerns
<u>Men Group</u>	60 participations (Names and Signatures/finger prints) are attached herewith	<ol style="list-style-type: none"> 1. Agreed with the Social Economic Development Plan of Lao National and the Project. 2. Agreed to go with the project resettlement plan if the resettlement area is sufficient as require. 3. Agreed and proposed Nam Choy to be a new resettlement site. 4. Needs cash compensation for assets before the resettlement.
<u>Women</u>	43 participants (Names and Signatures/finger prints) are attached	<ol style="list-style-type: none"> 1. Needs cash compensation and will go as self

<u>Group</u>	herewith	<p>resettlers.</p> <p>2. Do not want to go with project resettlement plan.</p>
<u>Disable (elderly) and Vulnerable Group</u>	21 participants (Names and Signatures/finger prints) are attached herewith	<p>1. Agreed with Lao National Social Economic Development Plan.</p> <p>2. Agreed to go with the project resettlement plan if the resettlement area is sufficient as require.</p> <p>3. Agreed and proposed Nam Choy to be a new resettlement site.</p> <p>4. Needs cash compensation for assets, for other entitlement policies propose government to answer.</p>

2. Ban Nam Phouan (Sop Phouan), 17 September 2011.

Public Consultation (Interview, focus group discussion meeting, etc.)	Participants (Number and Description of people, e.g. residents, government or local officials, NGOs, POs, Councils)	Comments, Issues and Concerns
<u>Men Group</u>	32 participants (Names and Signatures/finger prints) are attached herewith	<p>1. Agreed with Lao National Social Economic Development Plan.</p> <p>2. Some villagers prefer to have cash compensation for assets and will move somewhere else.</p> <p>3. Villagers who agreed to go with the project resettlement plan worried about the production land (small), not good quality, and not suitable for livelihood improvement.</p>
<u>Women Group</u>	38 participants (Names and Signatures/finger prints) are attached	<p>1. Worried about the insufficient of production land and the soil quality not good.</p>

	herewith	<ol style="list-style-type: none"> 2. Women have never seen the new resettlement area (site). 3. Propose the project developer providing two houses for the family who has two wives.
<u>Disable (elderly) and Vulnerable Group</u>	22 participants (Names and Signatures/finger prints) are attached herewith	<ol style="list-style-type: none"> 1. Agreed with the Project Development Plan. 2. Needs cash compensation and will go as self resettlers. 3. Villagers who agreed to go with the project resettlement plan propose to have more production land 4. Afraid of new life will not sustainable after completion of the project.

3. Ban Houay Pamom, 18 September 2011. divides into 2 groups of discussion.

Public Consultation (Interview, focus group discussion meeting, etc.)	Participants (Number and Description of people, e.g. residents, government or local officials, NGOs, POs, Councils)	Comments, Issues and Concerns
<u>Men Group</u>	23 participants (Names and Signatures/finger prints) are attached herewith	<ol style="list-style-type: none"> 1. Agreed with the New Dam constructions, if resettle to Nam Choy area is even better. 2. The soil at new resettlement site is not good and narrow 3. Needs cash compensation and will go as self resettlers.
<u>Women Group</u>	28 participants (Names and Signatures/finger prints) are attached herewith	<ol style="list-style-type: none"> 1. Needs cash compensation and will go as self resettlers. 2. Worried about the soil at the new resettlement site is not good quality and afraid of food shortage in

		<p>the future.</p> <ol style="list-style-type: none"> 3. Propose the project develop as planed. 4. Some of villagers would like to go with project resettlement but their husbands do not want to go.
--	--	---

4. Ban Nong (Sopyourk), 19 September 2011

Public Consultation (Interview, focus group discussion meeting, etc.)	Participants (Number and Description of people, e.g. residents, government or local officials, NGOs, POs, Councils)	Comments, Issues and Concerns
<u>Men Group</u>	80 participants (Names and Signatures/finger prints) are attached herewith	<p>Some of villager do want to go with project resettlement plan and needs cash compensation before resettlement.</p> <p>The villagers who agreed to go with the project resettlement have some additional proposal as follows:</p> <ol style="list-style-type: none"> 1. Propose for more rice supports. 2. Propose for more production land at new resettlement site 3. Propose to have cash payments instead of rice supports, the payment should be made at one time. 4. Propose for kinder garden for children at the new resettlement site.
<u>Women Group</u>	66 participants (Names and Signatures/finger prints) are attached herewith	<ol style="list-style-type: none"> 1. Some villagers who do not agreed to go with project resettlement propose for cash payments for their assets. 2. The villagers who do not agreed to go with the project resettlement have some additional proposal as follows:

		<ul style="list-style-type: none"> Propose to make a formal contract (written) for the compensation of assets as witness. Propose more food support policy from existing 700 g/person/day to 1 Kg/person/day. Propose for more production land. Improvement of frog and fish raising next to the house. Sufficient medical tools and equipments at village health center. Training on skills labor, cooking, Garment hall (location) in order to allows women access to better income to the family. Look after the vulnerable people till end of lives.
<u>Disable (elderly) and Vulnerable Group</u>	38 participants (Names and Signatures/finger prints) are attached herewith	Villagers who agreed to go with project resettlement plan, propose project developer improve the livelihood development plan e.g. Fish pond and livestock raising area should close to the house, and skills training for elderly depending on their strengths.

Number of participants:

Item	Village	Women Group	Men Group	Disable (elderly) and Vulnerable Group
1	Nam Youak	60	43	21
2	Sop Phouan (Nam Phouan)	32	38	22
3	Huay Pamom	23	28	0
4	Sop Youak (Ban Nong)	80	66	38
Total: (451 PP)		195	175	81

Main concerns of the villagers to this resettlement plan are:

1. Suspect that the production land provided by the project may not be sufficient for production activities.
2. Worry about quality of soil.
3. Afraid of the development are not going as planed and sustainable
4. So far the women have not participate in each activities and difficult to make decision.
5. The house model No. 3 is the most preferable than other house models.
6. The villagers are interested on this resettlement plan because there is small number of people on the meeting registration process but there are many people during the group discussion.

Remarks: Details of each group discussion, List of consultation meeting participations, List of group discussion participations will be provided soon.

Vientiane, 20 September 2011

Summarized by

Thongsa Molakhasouk

Appendix 2:
Summary the Minute of meeting in Lao

ສັງລວມຜົ ຂອງກອງປະຊຸມປຶກສາຫາລື ກ່ຽວກັບວຽກງາ ຍົກຍ້າຍຈັດສັ

ໂຄງກາ ເຂື່ອນໄຟຜ້ານ້ຳຕົກ ນ້ຳງຽບ 1

4 ໝູ່ບ້າ ຂອງ ເມືອງຮົ່ມ ແຂວງງວຽງຈັ , ວັ ທີ 16-19 ກັນຍາ 2011

1. ຈຸດປະສົງຂອງກອງປະຊຸມ.

- ເພື່ອເປັນຢັ້ງ ແລະ ຫາບທາມຄວາມຄິດເຫັນຂອງຊາວບ້ານຜູ້ທີ່ຈະໄດ້ຮັບຜົນກະທົບຈາກໂຄງການເຂື່ອນ ໄຟຜ້ານ້ຳຕົກ ນ້ຳງຽບ 1 ໂດຍສະເພາະແມ່ນໝູ່ບ້ານທີ່ຈະໄດ້ຮັບຜົນກະທົບໂດຍກົງ ັບທັງຊັບສີ ຫັງໝົດໃ ຄອບຄົວ ແລະ ໝູ່ບ້າ ທີ່ຈະຖືກ ຳຖ້ວມ ຫລັງຈາກໄດ້ມີກາ ກໍ່ສ້າງ ແລະ ຕັ້ງເຂື່ອນ.

- ເພື່ອເປັນອ້ມູນຜື້ນຖານ ແລະ ເປັນຫລັກຖານໃນການສ້າງແຜນກາ ຍົກຍ້າຍຈັດສັ ຂອງ ໂຄງກາ ດັ່ງ ກ່າວໃຫ້ແທດເໝາະ ກັບຄວາມເປັ ຈິງໂດຍກາ ມີສ່ວ ຮ່ວມຂອງຊຸມຊົ ແລະ ພາຍໃຕ້ລະບຽບ, ກົດໝາຍຂອງ ສປປ. ລາວ.

2. ຜູ້ຮັບຜິດຊອບໃນການຈັດຕັ້ງກອງປະຊຸມ.

ກອງປະຊຸມດັ່ງກ່າວຈັດຂຶ້ນໂດຍບໍລິສັດຜູ້ພັດທະ າໂຄງກາ : Kansai, ບໍລິສັດ EGAT ແລະ ລັດວິສາຫະກິດຜູ້ຖືຫຸ້ ຝ່າຍລາວ LHSE. ຊຶ່ງມີ ພາກສ່ວ ຕ່າງທີ່ກ່ຽວຂ້ອງເຂົ້າຮ່ວມດັ່ງນີ້:

3. ຜູ້ເຂົ້າຮ່ວມກອງປະຊຸມ.

ຈາກຝ່າຍລັດຖະບາ :

1. ກອງປະເມີນຜົນກະທົບສິ່ງແວດລ້ອມ ກະຊວງຊັບພະຍາກອນນ້ຳ ແລະ ສິ່ງແວດລ້ອມ 1 ທ່າ .
2. ສະຖາບັ ຄີ້ ຄວ້າກະສິກໍາ-ປ່າໄມ້ ແຫ່ງຊາດ ກະຊວງກະສິກໍາ-ປ່າໄມ້ 1 ທ່າ .
3. ຫ້ອງກາ ຊັບພະຍາກອ ຳ ແລະ ສິ່ງແວດລ້ອມແຂວງ ວຽງຈັ 1 ທ່າ .
4. ແ ວລາວສ້າງຊາດ ແຂວງວຽງຈັ 1 ທ່າ .
5. ຫ້ອງວ່າກາ ເມືອງຮົ່ມ (ຫ່ານ ຮອງເຈົ້າເມືອງ) ແລະ
6. ຫ້ອງການຊັບພະຍາກອນນ້ຳ ແລະສິ່ງແວດລ້ອມເມືອງຮົ່ມ 1 ທ່າ .

ຈາກບ້ານທີ່ໄດ້ຮັບຜົ ກະທົບ:

1. ອຳ າດກາ ປົກຄອງບ້າ , ເຖົ້າແກ່ ແລະ ປະຊາຊົ ພາຍໃ ແຕ່ລະບ້າ ລວມທັງໝົດ 354 ຄື , ຍິງ 149 ຄື (ເວລາລງທະບຽ ປະຊຸມ)

ຈາກບໍລິສັດທີ່ກ່ຽວຂ້ອງ:

1. ບໍລິສັດ Kansai ຜູ້ພັດທະ າໂຄງກາ 5 ທ່າ .
2. ບໍລິສັດກາ ໄຟຜ້າຝ່າຍພະລິດແຫ່ງປະເທດໄທ EGAT ຜູ້ພັດທະ າໂຄງກາ 2 ທ່າ .

3. ບໍລິສັດລັດວິສາຫະຜູ້ຖືກຸ້ມ ຝ່າຍລາວ LHSE ຜູ້ພັດທະນາ າໂຄງກາ 2 ທ່າ .

4. ບໍລິສັດ ບໍລິສັດທີ່ປຶກສາ (ASA ແລະ SSAFE) 7 ທ່າ .

4. ຫົວຂໍ້ຂອງກອງປະຊຸມ.

ໃ 2ວັນ ເບື້ອງຕົ້ນຜູ້ຕາງໜ້າບໍລິສັດຜູ້ພັດທະນາ າໂຄງກາ (ທ່າ ສຸຍຊຸຍ..... ແລະ ທ່າ ຫໍາມາໂທກະ) ຈາກບໍລິສັດ Kansai ອາສະເໜີບາງຫົວຂໍ້ໂດຍຫຍໍ້ຕໍ່ກອງປະຊຸມ ເພື່ອປຶກສາຫາລືກັນ, ສ່ວນ 2 ວັນຕໍ່ມາແມ່ນບໍລິສັດທີ່ປຶກສາເປັນຜູ້ນໍາສະເໜີ ມີຫົວຂໍ້ດັ່ງນີ້:

1. ໂຄງຮ່າງຂອງໂຄງກາ
2. ລະບົບເສັ້ນທາງເອົ້າສູ່ໂຄງການ
3. ແຜ ເວລາໃ ກາ ຍົກຍ້າຍຈັດສັ
4. ແຜ ຜັງຂອງກາ ຍົກຍ້າຍຈັດສັ
5. ເຮືອນ ແລະ ຫໍ່ດິນ
6. ແບບເຮືອນ ແລະ ສິ່ງອໍານວຍຄວາມສະດວກ
7. ແຜ ກາ ຍົກຍ້າຍຈັດສັ
8. ສິດໃ ກາ ໄດ້ຮັບຜິ ປະໂຫຍດ
9. ກາ ຕິດຕາມ ແລະ ກວດກາກາ ຍົກຍ້າຍຈັດສັ
10. ກິ ໄກກາ ແກ້ໄຂຂໍ້ຂັດແຍ່ງ
11. ການປັບປຸງເນື້ອທີ່ນໍາ
12. ກາ ສໍາຫລວດ, ວິໄຈດີ ແລະ ຫົດລອງປູກຜິດ
13. ກາ ປັບປຸງດີ
14. ວົງຈອ ກາ ດໍາລົງຊີວິດທີ່ມີຄວາມຍືນຍົງ
15. ຈໍາພວກຜິດທີ່ເໝາະສົມໃນການປູກຢູ່ພື້ນທີ່ສູງ
16. ຊີວິດກາ ເປັ ຢູ່ (ກາ ປະມົງ)
17. ການນິວຽກເຮັດງານທໍາຊົ່ວຄາວ
18. ສວ ສາທິດ

5. ກາ ຈັດແບ່ງ ແລະ ສັງລວມພິ ຂອງກາ ສີ ທະ າ.

ຫລັງຈາກຮັບຟັງກາ ອາສະເໜີບົດທາງດ້າ ວິຊາກາ ແລ້ວ ແມ່ ໄດ້ໃຫ້ໂອກາດແກ່ຊາວບ້າ ໄດ້ມີເວລາກັ ສີ ທະ າປຶກສາ ຫາລື ແລກປ່ຽ ຄໍາເຫັ ກີ ໂດຍ, ກາ ແບ່ງອອກເປັ 3 ກຸ່ມ ຄື: ກຸ່ມຊາຍ, ກຸ່ມ ຍິງ ແລະ ກຸ່ມເຖົ້າແກ່ອາວຸໂສ+ ຜູ້ດ້ອຍໂອກາດເພື່ອໃຫ້ມີຄວາມສະດວກໃ ກາ ປະກອບຄໍາເຫັນຕໍ່ກັບແຜນການດັ່ງກ່າວ

ຜ່າ ຈາກາ ສີ ທະ າ ແລະ ປະກອບຄຳເຫັນ ຂອງແຕ່ລະກຸ່ມ ພິສະຫລຸບລວມໄດ້ດັ່ງໃນຕາຕະລາງຂ້າງລຸ່ມນີ້ (ລາຍລະອຽດ ຈະມີໃບປະກອບຄຳເຫັນຂອງແຕ່ລະກຸ່ມຕິດຂັດຕື່ມອີກ).

1. ປ້າຍຢາວກ, ວັ ທີ 16 ກັ ຍາ 2011.

ຊື່ກຸ່ມ ສີ ທະ າ/ Public Consultation (Interview, focus group discussion meeting, etc.)	ຜູ້ເຂົ້າຮ່ວມ/Participants ຈຳ ວ (Number and Description of people, e.g. residents, government or local officials, NGOs, POs, Councils)	ຄຳຄິດເຫັນ , ບັນຫາຕ່າງໆ ແລະ ຂໍ້ກັງວົ ໃຈ/Comments, Issues and Concerns
ກຸ່ມຜູ້ຊາຍ Men Group	ຈຳ ວ 60 ຄົນ (ລາຍຊື່ ແລະ ລາຍເຊັນ/ລາຍນີ) ອັດຕິດມາພ້ອມນີ້	<ol style="list-style-type: none"> 1. ເຫັນ ດີຕໍ່ກັບແຜ ພັດທະ າເສດຖະກິດສັງຄົມ ຂອງລັດຖະບາ ແລະ ໂຄງກາ . 2. ເຫັນດີໄປຕາມໂຄງການຖ້າວ່າສະຖານທີ່ຈັດສັນ ມັນຫາກມີຜື່ນທີ່ຮອງຮັບພຽງພໍຕາມຄວາມຕ້ອງ ກາ . 3. ເຫັນ ດີໃຫ້ຈັດສັນ ໃຫ້ຢູ່ເຂດ ັ້າຈອຍ. 4. ຕໍ່ກາ ຊົດເຊີຍຂໍໃຫ້ເປັ ເງີ ສິດກ່ອ ກາ ຍົກຍ້າຍ
ກຸ່ມແມ່ຍິງ Femal Group	ຈຳ ວ 43 ຄົນ (ລາຍຊື່ ແລະ ລາຍເຊັນ/ລາຍນີ) ອັດຕິດມາພ້ອມນີ້	<ol style="list-style-type: none"> 1. ຖ້າກາ ຊົດເຊີຍຂໍເປັ ເງີ ສິດ ແລະ ຈະຍ້າຍໄປຕາມໃຈ. 2. ບໍ່ຢາກໄປຕາມໂຄງກາ .
ກຸ່ມຜູ້ສູງອາຍຸ/ Old People Group	ຈຳ ວ 21 ຄົນ (ລາຍຊື່ ແລະ ລາຍເຊັນ/ລາຍນີ) ອັດຕິດມາພ້ອມນີ້	<ol style="list-style-type: none"> 1. ເຫັນ ດີຕໍ່ກັບແຜ ພັດທະ າເສດຖະກິດສັງຄົມຂອງລັດຖະບາ 2. ເຫັນດີໄປຕາມໂຄງການຖ້າວ່າສະຖານທີ່ຈັດສັນມັນຫາກມີຜື່ນທີ່ຮອງຮັບພຽງພໍຕາມຄວາມຕ້ອງການ. 3. ຢາກໃຫ້ຈັດສັນ ໃຫ້ຢູ່ເຂດ ັ້າຈອຍ. 4. ຕໍ່ກາ ຊົດເຊີຍຂໍໃຫ້ເປັ ເງີ ສິດ ແລະ ຕໍ່ກັບນະ ໂຍບາຍຕ່າງໆມັນແມ່ນຂໍໃຫ້ຂື້ນ ເທິງເປັ ຜູ້ຕອບຄຳຖາມ.

2. ປ້າ ັ້າພວ (ສິບພວ), ວັ ທີ 17 ກັ ຍາ 2011.

ຊື່ກຸ່ມ ສີ ທະ າ/ Public Consultatio n (Interview, focus group discussion meeting, etc.)	ຜູ້ເຂົ້າຮ່ວມ/Participants ຈຳ ວ (Number and Description of people, e.g. residents, government or local officials, NGOs, POs, Councils)	ຄໍາຄິດເຫັນ , ບັ ຫາຕ່າງໆ ແລະ ຂໍ້ກັງວົ ໃຈ/Comments, Issues and Concerns
ກຸ່ມຜູ້ຊາຍ Men Group	ຈຳ ວ 32 ຄົນ (ລາຍຊື່ ແລະ ລາຍເຊັນ/ລາຍນີ) ອັດຕິດມາພ້ອມນີ້	<ol style="list-style-type: none"> 1. ເຫັນ ຕິຕາແຜ ພັດທະ າເສດຖະກິດສັງຄົມຂອງລັດ. 2. ຈຳນວນໜຶ່ງເຫັນດີໃຫ້ມີການຊົດເຊີຍເປັນເງິນສົດ ແລະ ຈະໄປຢູ່ບ່ອນອື່ນ 3. ຈຳນວນທີ່ເຫັນດີໄປຕາມ ໂຄງການແມ່ນເປັນຫ່ວງຕໍ່ຜື້ນທີ່ທຳການຜະລິດມີໜ້ອຍ ແລະ ເປັນດິນບໍ່ອຸດົມສົມບູ ແລະ ບໍ່ເໝາະສົມກັບກາ ດຳລົງຊີວິດ.
ກຸ່ມແມ່ຍິງ Femal Group	ຈຳ ວ 38 ຄົນ (ລາຍຊື່ ແລະ ລາຍເຊັນ/ລາຍນີ) ອັດຕິດມາພ້ອມນີ້	<ol style="list-style-type: none"> 1. ເປັນຫ່ວງຢ້ານທີ່ທຳການຜະລິດບໍ່ພຽງພໍ ແລະ ເປັນດິນທີ່ບໍ່ມີຄຸນນະພາບ. 2. ແມ່ຍິງຍັງບໍ່ເອົາເຫັນ ປ້າ ັດສັ ໃໝ່. 3. ຄອບຄົວທີ່ຜົວມີສອງເມຍ ແມ່ນຂໍໃຫ້ໂຄງກາ ເຮັດເຮືອ 2 ຫລັງໃຫ້.
ກຸ່ມຜູ້ສູງອາຍຸ/ Old People Group	ຈຳ ວ 22 ຄົນ (ລາຍຊື່ ແລະ ລາຍເຊັນ/ລາຍນີ) ອັດຕິດມາພ້ອມນີ້	<ol style="list-style-type: none"> 1. ເຫັນ ຕິຕໍ່ແຜ ກາ ພັດທະ າຂອງໂຄງກາ 2. ຂໍໃຫ້ມີກາ ຊົດເຊີຍເງິ ສົດ ແລະ ຈະໄປ ອກແຜ . 3. ຈຳນວນທີ່ຈະໄປຕາມແຜນຍົກຍ້າຍຈັດສັນນັ້ນ ແມ່ ສະເໜີໃຫ້ສະໜອງທີ່ທຳການຜະລິດຫລາຍຂຶ້ນກວ່າເກົ່າ 4. ຢ້າ ຊີວິດກາ ເປັ ຢູ່ບໍ່ຍິ ຍິງ ເມື່ອຫລັງຈາກໂຄງກາ ສິ້ນສຸດ.

3. ປ້າ ັດຍປາມ້ອມ,ວັ ທີ 18 ກັ ຍາ 2011. ແບ່ງອອກເປັ 2 ກຸ່ມສີ ທະ າ.

ຊື່ກຸ່ມ ສີ ທະ າ/ Public Consultatio n (Interview, focus group discussion meeting, etc.)	ຜູ້ເຂົ້າຮ່ວມ/Participants ຈຳ ວ (Number and Description of people, e.g. residents, government or local officials, NGOs, POs, Councils)	ຄໍາຄິດເຫັນ , ບັນຫາຕ່າງໆ ແລະ ຂໍ້ກັງວົ ໃຈ/Comments, Issues and Concerns
ກຸ່ມຜູ້ຊາຍ Men Group	ຈຳ ວ 23 ຄົນ	<ol style="list-style-type: none"> 1. ເຫັນດີໃນການກໍ່ສ້າງເຂື່ອນ ຖ້າຍ້າຍໄປ ີ່ ຈອຍ ແມ່ນຍິ່ງເຫັນດີ. 2. ເຫັນວ່າທີ່ດິນບ່ອນຈັດສັນເປັນດິນບໍ່ດີ ແລະ ທີ່ດິນຄັບແຄບ 3. ໃຫ້ກາ ຊົດເຊີຍເປັ ເງີ ສິດ ແລະ ຈະໄປ ອກແຜ .
ກຸ່ມແມ່ຍິງ Femal Group	ເວລາ ເຂົ້າສີ ທະ າມີ 28 ຄົນ	<ol style="list-style-type: none"> 1. ຢາກໄດ້ກາ ຊົດເຊີຍເປັ ເງີ ສິດ ຈະຍ້າຍໄປ ອກແຜ . 2. ເປັນຫວ່ງຢ້ານດິນທີ່ຈັດສັນເປັນດິນບໍ່ມີຄຸນນະ ພາບ ແລະ ຢ່າ ຮີດຢາກໃ ອະ າຄິດ. 3. ຂໍໃຫ້ໂຄງກາ ພັດທະ າຕາມແຜນທີ່ວາງໄວ້ 4. ຈຳນວນໜຶ່ງຢາກໄປຕາມໂຄງການແມ່ນຜົວບໍ່ ໄປ.

4. ບ້າ ພອງ (ສີບຢວກ), ວັນ ທີ 19 ກັນຍາ 2011

ຊື່ກຸ່ມ ສີ ທະ າ/ Public Consultatio n (Interview, focus group discussion meeting, etc.)	ຜູ້ເຂົ້າຮ່ວມ/Participants ຈຳ ວ (Number and Description of people, e.g. residents, government or local officials, NGOs, POs, Councils)	ຄໍາຄິດເຫັນ , ບັນຫາຕ່າງໆ ແລະ ຂໍ້ກັງວົ ໃຈ/Comments, Issues and Concerns
ກຸ່ມຜູ້ຊາຍ Men	ຈຳ ວ 80 ຄົນ	ຈຳນວນໜຶ່ງບໍ່ເຫັນດີຕາມແຜນ ແລະ ຊົດເຊີຍເປັນ ເງີ ສິດທັງໝົດກ່ອ ກາ ຍົກຍ້າຍຈັດສັ .

<p>Group</p>		<p>ຈຳນວນທີ່ເຫັນດີຕາມແຜນແມ່ນມີຂໍ້ສະເໜີເພີ່ມ ເຕີມດັ່ງນີ້:</p> <ol style="list-style-type: none"> 1. ຂໍອັດຕາເຂົ້າກິນເພີ່ມຂຶ້ນ. 2. ສະເໜີສະໜອງທີ່ທຳການຜະລິດເພີ່ມຂຶ້ນ 3. ການຊົດເຊີຍຄ່າເຂົ້າຂໍເປັນເງິນສົດເທື່ອດຽວ. 4. ສະເໜີໃຫ້ສ້າງໂຮງຮຽ ອະ ບາ ໃ ບ້າ ຈັດ ສັ .
<p>ກຸ່ມແມ່ຍິງ Femal Group</p>	<p>ຈຳ ວ 66 ຄົ</p>	<ol style="list-style-type: none"> 1. ຈຳນວນໜຶ່ງບໍ່ເຫັນດີຕາມແຜນ ຂໍການຊົດເຊີຍເປັນເງິນສົດ. 2. ຈຳນວນທີ່ເຫັນດີຕາມແຜນແມ່ນ ສະເໜີເພີ່ມເຕີມບາງຢ່າງດັ່ງນີ້: <ul style="list-style-type: none"> - ສະເໜີໃຫ້ເຮັດສັນຍາການຊົດເຊີຍເປັນລາຍລັກອັກສອ . - ຂໍເຂົ້າກິນເພີ່ມຈາກນະໂຍບາຍເດີມເປັນ 1 ກລ/ຄື /ວັ . - ສະໜອງເນື້ອທີ່ທຳການຜະລິດເພີ່ມຂຶ້ນ. - ປັບປຸງບ່ອນລ້ຽງກົບ ແລະ ປາຂ້າງເຮືອ . - ປະກອບເຄື່ອງມືການແພດທີ່ຫັກສະໄໝ ໃຫ້ສຸກສາລາ. - ຂໍໃຫ້ມີຝັກ ອົບຮົມສີມືແຮງງານ , ການປຸງແຕ່ງອາຫານ... ຈັດມີໂຮງຕັດຫຍິບເພື່ອໃຫ້ແມ່ຍິງສາມາດຫາລາຍໄດ້ເພີ່ມມາສູ່ຄອບຄົວ. - ຂໍໃຫ້ເບິ່ງແຍງຜູ້ທີ່ດ້ອຍ ໂອກາດຈົນສຸດຊົ່ວ ຊີວິດ.
<p>ກຸ່ມຜູ້ສູງອາຍຸ/ Old People Group</p>	<p>ຈຳ ວ 38 ຄົ</p>	<p>ຈຳນວນທີ່ເຫັນດີຕາມໂຄງການແມ່ນສະເໜີໃຫ້ປັບປຸງແຜ ພັດທະ າຊືດກາ ເປີ ຢູ່ເປີ ຕີ້ ແມ່ ສະເໜີປັບປຸງໜອງປາ ແລະ ສະຖານ ທີ່ລ້ຽງສັດໃກ້ເຮືອນ, ຝັກວິຊາຊີບບາງອັນ ທີ່ເຫັນວ່າແທດເໝາະກັບແຮງງານຂອງຄົ ເຖົ້າແກ່.</p>

--	--	--

ຈຳນວນຜູ້ທີ່ເຂົ້າຮ່ວມກຸ່ມສົນທະນາ

ລ/ດ	ບ້າ	ກຸ່ມຍິງ	ກຸ່ມຊາຍ	ຜູ້ອາວຸໂສ ແລະ ດ້ອຍໂອກາດ
1	ຮ້າຢວກ	60	43	21
2	ສົບພວ (ຮ້າພວ)	32	38	22
3	ຫ້ວຍປາມ້ອມ	23	28	0
4	ສົບຢວກ (ບ້າ ໝອງ)	80	66	38
ລວມ	(451 ຄົ)	195	175	81

ປະເດັນຫຼັກທີ່ຊາວບ້ານ ເປັນ ຫ່ວງ ຕໍ່ກັບແຜນຍົກຍ້າຍຈັດສັນນີ້ແມ່ນ:

1. ຄາດວ່າຜູ້ທີ່ທຳການຜະລິດມີໜ້ອຍອາດບໍ່ມີຄວາມພຽງພໍກັບກາ ຜະລິດ.
2. ເປັນ ຫ່ວງຕໍ່ຄຸ ະພາບດີ .
3. ຍ້າ ກາ ພັດທະ າບໍ່ໄປຕາມແຜ ແລະ ບໍ່ຍີ ຍິງ
4. ຜ່າ ນາແມ່ຍິງຍັງບໍ່ທັ ມີສ່ວ ຮ່ວມໃ ແຕ່ລະກິດຈະກຳ ແລະ ຍາກຕໍ່ກາ ຕັດສິ ໃຈ.
5. ແບບເຮືອ ແບບ ທີ 3 ແມ່ນເປັນທີ່ຜິ ໃຈຫລາຍກ່າວແບບອື່ນ.
6. ແມ່ຍິງມີຄວາມເປັນ ຫ່ວງຕໍ່ກັບບັ ຫາສຸຂະພາບຂອງຕົ ແລະຄອບຄົວ.
7. ແມ່ຍິງມີຄວາມຕ້ອງກາ ຢາກຍົກລະດັບຄວາມສາມາດທາງດ້ານວິຊາຊີບ ເພື່ອເຮັດໃຫ້ມີການຫາລາຍໄດ້ເພີ່ມໃຫ້ ແກ່ຄອບຄົວ.

ໝາຍເຫດ : ລາຍລະອຽດກາ ປະກອບຄຳເຫັ ຂອງແຕ່ລະກຸ່ມ, ລາຍຊື່ຜູ້ລົງທະບຽນປະຊຸມ ແລະ ກຸ່ມສົ ທະ າຈະ ຈັດສົ່ງໃຫ້ຕາມທີ່ຫຼັງ (ເປັນ ເອກະສາ ຄັດຕິດ).

ວຽງຈັນ, ວັນທີ 20 ກັນຍາ 2011

ຜູ້ສັ່ງລວມ

ຫອງສາ ມິລະຄາສາ

Reference for Recording during the Consultation Meeting in Lao Languages and Participant Lists

ZONE 2LR (Lower Section of the Reservoir Area)

1 Nam Youak village

- Older Group and participants

11.	ລິມເລີ້ນ (57)	ປະຊາຊົນ	ອາຍຸບຳ ຈ່າຍຮັດສິນ	11- ແກ້ມລີ້ ກາມໂງງ ກາມ, ແກ້ມສະເພີ່ ນິນາເຈຍ, ຊົກເຊີນຊີບສິນ
12.	ວ່າເຊີນ (77)	—	—	12- ທ່ານບໍ່ມີ ກາມ ໂງງ ກາມ, ທ່ານໄປ ນິນາເຈຍ
13.	ບິນເລີ້ນ (71)	—	—	13- ທ່ານບໍ່ມີ ກາມ ກາມ, ກູ້ ນີ້ ຈາກໄປ ນິນາເຈຍ
14.	ກຳປີ້ ຊຶ່ງ (49)	—	ອາຍຸບຳ ຊົກເຊີນຊີບສິນ	14- ທ່ານບໍ່ມີ ກາມ ໂງງ ກາມ, ແກ້ມສະເພີ່ ນິນາເຈຍ ຊົກເຊີນຊີບສິນ ແລະ ແກ້ມສະເພີ່ ນິນາເຈຍ
15.	ຈີ້ ສາ (84)	—	—	15- ທ່ານບໍ່ມີ ກາມ, ອາຍຸບຳ ຊົກເຊີນຊີບສິນ ນິນາເຈຍ
16.	ເລີ້ນ (34)	—	—	16- ທ່ານບໍ່ມີ ກາມ ໂງງ ກາມ, ສາມາດບໍ່ມີ ກາມ ນີ້, ແກ້ມສະເພີ່ ນິນາເຈຍ ນິນາ ຊິ ຈາກ, ຊົກເຊີນຊີບສິນນີ້ ນີ້.
17.	ຫວາ ສະໄຫວ (76)	—	—	17- ທ່ານບໍ່ມີ ກາມ ໂງງ ກາມ ແກ້ມສະເພີ່ ນິນາເຈຍ (ແກ້ມສະເພີ່ ນິນາເຈຍ ນິນາເຈຍ) ຊົກເຊີນຊີບສິນ.
18.	ຊຶ່ງເຊີນ (69)	—	—	18- ທ່ານບໍ່ມີ ກາມ, ອາຍຸບຳ ຊົກເຊີນຊີບສິນ.
19.	ນິນາເລີ້ນ (56)	—	ອາຍຸບຳ ຈ່າຍຮັດສິນ	19- ທ່ານບໍ່ມີ ກາມ ໂງງ ກາມ, ແກ້ມສະເພີ່ ນິນາເຈຍ.
20.	ເລີ້ນ ສີ່ ຊຶ່ງ (50)	—	ອາຍຸບຳ ຊົກເຊີນຊີບສິນ	20- ສາມາດເຊີນຊີບສິນ, ທ່ານບໍ່ມີ ກາມ ນິນາເຈຍ ແກ້ມສະເພີ່ ນິນາເຈຍ (5 ປີ) ຈາກ ຈາກ ຈາກ ທ່ານບໍ່ມີ ກາມ ນິນາເຈຍ ນິນາເຈຍ. ຊຶ່ງ ຂໍ ປະທັບ ທ່ານ ທ່ານ ນິນາເຈຍ ໂງງ ກາມ.

16/09/2011

ຄູ່ສຳ ໂຂດ

No	Date		Date
1.	18/09/11		18/09/11
2.	19/09/11		19/09/11
3.	20/09/11		20/09/11
4.	21/09/11		21/09/11
5.	22/09/11		22/09/11
6.	23/09/11		23/09/11
7.	24/09/11		24/09/11
8.	25/09/11		25/09/11
9.	26/09/11		26/09/11
10.	27/09/11		27/09/11
11.	28/09/11		28/09/11
12.	29/09/11		29/09/11
13.	30/09/11		30/09/11
14.	01/10/11		01/10/11
15.	02/10/11		02/10/11
16.	03/10/11		03/10/11
17.	04/10/11		04/10/11
18.	05/10/11		05/10/11
19.	06/10/11		06/10/11
20.	07/10/11		07/10/11
21.	08/10/11		08/10/11



16/09/2011

- Male Group and participants

ກອງປະຊຸມປະກອບສາເຫລືອກັບ ຊາວ ບ້ານ ກຽວກັບ ການຜັກພັນທັສມີ ຕາມ ແຜນ ປະຊາຊົນ ປະເມີນ ປະຊາຊົນ
 ທີ່ພື້ນ : ບ້ານ ສາມ
 ວັນທີ : 16/9/2011
 ກຸ່ມ : ຜູ້ຊາຍ

ລຳດັບ	ຊື່ (ຜູ້ເຂົ້າຮ່ວມ)	ຕາມແກນລັດ	ຫົວຂໍ້ ທີ່ສົນໃຈ	ສຳຫລັບ ຂອງ ປະຊາຊົນ	ສະເໜີ
1.	ທ. ສິ		1. ກຸ່ມ ທີ່ ບ້ານ ສາມ	1. ຂໍ ສຳ ທັງ ທີ່ ກຸ່ມ ທີ່ ບ້ານ ສາມ	
2.	ທ. ສິ		2. ກຸ່ມ ທີ່ ບ້ານ ສາມ		
3.	ທ. ສິ		3. ກຸ່ມ ທີ່ ບ້ານ ສາມ		
4.	ທ. ສິ		4. ກຸ່ມ ທີ່ ບ້ານ ສາມ		
5.	ທ. ສິ		1. ກຸ່ມ ທີ່ ບ້ານ ສາມ 2. ກຸ່ມ ທີ່ ບ້ານ ສາມ 3. ກຸ່ມ ທີ່ ບ້ານ ສາມ 4. ກຸ່ມ ທີ່ ບ້ານ ສາມ	1. ກຸ່ມ ທີ່ ບ້ານ ສາມ 2. ກຸ່ມ ທີ່ ບ້ານ ສາມ 3. ກຸ່ມ ທີ່ ບ້ານ ສາມ 4. ກຸ່ມ ທີ່ ບ້ານ ສາມ	ທ. ສິ
6.	ທ. ສິ		1. ກຸ່ມ ທີ່ ບ້ານ ສາມ	1. ກຸ່ມ ທີ່ ບ້ານ ສາມ	ທ. ສິ

2. ກຸ່ມ ທີ່ ບ້ານ ສາມ
 3. ກຸ່ມ ທີ່ ບ້ານ ສາມ

- ບໍ່ ທີ່ ບ້ານ ສາມ
 - ບໍ່ ທີ່ ບ້ານ ສາມ

16/9/2011

ທ. ສິ

क्र.सं.	नाम	पता	विवरण	दिनांक
1	श.स.स.			
2	श.स.स.			
3	श.स.स.			
4	श.स.स.			
5	श.स.स.			
6	श.स.स.			
7	श.स.स.			
8	श.स.स.			
9	श.स.स.			
10	श.स.स.			
11	श.स.स.			
12	श.स.स.			
13	श.स.स.			
14	श.स.स.			
15	श.स.स.			
16	श.स.स.			
17	श.स.स.			
18	श.स.स.			
19	श.स.स.			
20	श.स.स.			
21	श.स.स.			

क्र.सं.	नाम	पता	विवरण	दिनांक
22	श.स.स.			
23	श.स.स.			
24	श.स.स.			
25	श.स.स.			
26	श.स.स.			
27	श.स.स.			
28	श.स.स.			
29	श.स.स.			
30	श.स.स.			
31	श.स.स.			
32	श.स.स.			
33	श.स.स.			
34	श.स.स.			
35	श.स.स.			
36	श.स.स.			
37	श.स.स.			
38	श.स.स.			
39	श.स.स.			
40	श.स.स.			

- Female Group and participants

ກອງປະຊຸມປຶກສາຫາລືກັບ ຊາວໜຸ່ມ ກູ່ວ່າກູ່ ກາມ ພັກພົວພັນສາມ ສາມ ພາກ 1
 ທີ່ພື້ນ : ບ້ານ
 ວັນທີ : 16/9/2011
 ກຸ່ມ : ພູ່

ລ/ດ	ຊື່ ຜູ້ ນຳ ອົງ ກຸ່ມ	ສະໜອງ	ອາໄສ ທີ່ ສະ ພາກ	ຂໍ້ ເຫັນ 2011 ຂອງ ອົງ ກຸ່ມ	ສົນ ດິນ
1	ບັນ ດາ	ປູ່	ສະ ກຸ່ມ ທີ່ ບ້ານ ພັກ ພົວ ພັນ ສາມ ສາມ	- ຢູ່ ບ້ານ ປູ່ ທີ່ ບ້ານ ພັກ ພົວ ພັນ ສາມ ສາມ ພາກ - ບ້ານ ພັກ ພົວ ພັນ ສາມ ສາມ ພາກ - ສາມ ສາມ ພາກ ບ້ານ ພັກ ພົວ ພັນ ສາມ ສາມ ພາກ ສາມ ສາມ ພາກ ພັກ ພົວ ພັນ ສາມ ສາມ ພາກ	
2	ສິ ສິ	ປູ່	_____	- ບ້ານ ພັກ ພົວ ພັນ ສາມ ສາມ ພາກ 9 ສິ ສິ ປູ່ ປູ່	
3	ບັນ	ບ້ານ ພັກ ພົວ ພັນ ສາມ ສາມ ພາກ	_____	- ສິ ສິ ສິ ສິ ປູ່ ປູ່ ປູ່ - ສາມ ສາມ ພາກ ພັກ ພົວ ພັນ ສາມ ສາມ ພາກ ສະ ພາກ ພັກ ພົວ ພັນ ສາມ ສາມ ພາກ	
4	ບັນ ດາ		_____	- ຢູ່ ບ້ານ ພັກ ພົວ ພັນ ສາມ ສາມ ພາກ ທີ່ ບ້ານ ພັກ ພົວ ພັນ ສາມ ສາມ ພາກ ທີ່ ບ້ານ ພັກ ພົວ ພັນ ສາມ ສາມ ພາກ ພັກ ພົວ ພັນ ສາມ ສາມ ພາກ ທີ່ ບ້ານ ພັກ ພົວ ພັນ ສາມ ສາມ ພາກ ພາກ ພັກ ພົວ ພັນ ສາມ ສາມ ພາກ ທີ່ ບ້ານ ພັກ ພົວ ພັນ ສາມ ສາມ ພາກ ສາມ ສາມ ພາກ ທີ່ ບ້ານ ພັກ ພົວ ພັນ ສາມ ສາມ ພາກ	

- វិធាន យល់ដឹង គិតៗ: បង ប្អូន ទាំង
ស្រុង តាម ឆ្នាំ ២០២០ ដល់ ឆ្នាំ ២០២២
មិន ត្រូវ កាត់ បន្ថយ ចំនួន ប្រាក់
បង់ ទេ ឡើយ ។

- ក្រុម ប្រឹក្សា ភិបាល ខេត្ត កោះ
កុង ត្រូវ ជំរុញ ឲ្យ មាន ការ ងារ
ស្រប ច្បាប់ ។

- ប្រសិន បើ មាន ការ ប្រកាស
ផ្សេង ទៀត ទាក់ ទង ទៅ លើ កិច្ច
សន្យា ខាង លើ ត្រូវ ត្រួត ពិនិត្យ
ឲ្យ បាន ត្រឹម ត្រូវ ។



គ្រូបង្គោល ប្រាសាទ កោះកុង ខេត្ត កោះកុង



ពុទ្ធិ ឌីធី

ಶಾಸ್ತ್ರೀಯ ವಿಧಾನದ ಮೇರೆಗೆ ಸಿದ್ಧಪಡಿಸಿದ ವಿವರಣೆ

ದಿನಾಂಕ: 16/09/2018

ಸ್ಥಳ: ಬೆಂಗಳೂರು

ಪರಿಶೀಲನೆ

ಕ್ರ. ಸಂ.	ವಿವರಣೆ	ಮಾನ್ಯತೆ	ವಿವರಣೆ
1	ವಿವರಣೆ		ವಿವರಣೆ
2	11-11-11	11-11-11	11-11-11
3	11-11-11	11-11-11	11-11-11
4	11-11-11	11-11-11	11-11-11
5	11-11-11	11-11-11	11-11-11
6	11-11-11	11-11-11	11-11-11
7	11-11-11	11-11-11	11-11-11
8	11-11-11	11-11-11	11-11-11
9	11-11-11	11-11-11	11-11-11
10	11-11-11	11-11-11	11-11-11
11	11-11-11	11-11-11	11-11-11
12	11-11-11	11-11-11	11-11-11
13	11-11-11	11-11-11	11-11-11
14	11-11-11	11-11-11	11-11-11
15	11-11-11	11-11-11	11-11-11
16	11-11-11	11-11-11	11-11-11
17	11-11-11	11-11-11	11-11-11
18	11-11-11	11-11-11	11-11-11
19	11-11-11	11-11-11	11-11-11
20	11-11-11	11-11-11	11-11-11
21	11-11-11	11-11-11	11-11-11



ಕ್ರ. ಸಂ.	ಶಿ. ಸಂ. : 11-11-11	ನಾಮ : ಗೃ.	ನಾಮ : ಸಂ. ಸಂ. ಸಂ.	ನಾಮ : ಸಂ. ಸಂ. ಸಂ.
22.	ಶಿ. ಸಂ. 11-11-11	ಗೃ. 11-11-11	11-11-11	11-11-11
23.	ಶಿ. ಸಂ. 11-11-11	ಗೃ. 11-11-11	11-11-11	11-11-11
24.	ಶಿ. ಸಂ. 11-11-11	ಗೃ. 11-11-11	11-11-11	11-11-11
25.	ಶಿ. ಸಂ. 11-11-11	ಗೃ. 11-11-11	11-11-11	11-11-11
26.	ಶಿ. ಸಂ. 11-11-11	ಗೃ. 11-11-11	11-11-11	11-11-11
27.	ಶಿ. ಸಂ. 11-11-11	ಗೃ. 11-11-11	11-11-11	11-11-11
28.	ಶಿ. ಸಂ. 11-11-11	ಗೃ. 11-11-11	11-11-11	11-11-11
29.	ಶಿ. ಸಂ. 11-11-11	ಗೃ. 11-11-11	11-11-11	11-11-11
30.	ಶಿ. ಸಂ. 11-11-11	ಗೃ. 11-11-11	11-11-11	11-11-11
31.	ಶಿ. ಸಂ. 11-11-11	ಗೃ. 11-11-11	11-11-11	11-11-11
32.	ಶಿ. ಸಂ. 11-11-11	ಗೃ. 11-11-11	11-11-11	11-11-11
33.	ಶಿ. ಸಂ. 11-11-11	ಗೃ. 11-11-11	11-11-11	11-11-11
34.	ಶಿ. ಸಂ. 11-11-11	ಗೃ. 11-11-11	11-11-11	11-11-11
35.	ಶಿ. ಸಂ. 11-11-11	ಗೃ. 11-11-11	11-11-11	11-11-11
36.	ಶಿ. ಸಂ. 11-11-11	ಗೃ. 11-11-11	11-11-11	11-11-11
37.	ಶಿ. ಸಂ. 11-11-11	ಗೃ. 11-11-11	11-11-11	11-11-11
38.	ಶಿ. ಸಂ. 11-11-11	ಗೃ. 11-11-11	11-11-11	11-11-11
39.	ಶಿ. ಸಂ. 11-11-11	ಗೃ. 11-11-11	11-11-11	11-11-11
40.	ಶಿ. ಸಂ. 11-11-11	ಗೃ. 11-11-11	11-11-11	11-11-11
41.	ಶಿ. ಸಂ. 11-11-11	ಗೃ. 11-11-11	11-11-11	11-11-11
42.	ಶಿ. ಸಂ. 11-11-11	ಗೃ. 11-11-11	11-11-11	11-11-11
43.	ಶಿ. ಸಂ. 11-11-11	ಗೃ. 11-11-11	11-11-11	11-11-11



All participants

ກາງປະຊາຊົນປົກສະຫາລີ ກ່ຽວກັບການຍົກຍົກໃບສັດສິນ
ເຂັ້ມ ໄປພັດມັດຕິກຳ 21 ກຸມພາ 1; ພັນນະຍົກ ເຂດ 50
ແຂວງ ວຽງຈັນ; ຄັ້ງທີ 16/9/2011
ສະຖິຕິບັນດາສະມາຊິກປະຊາຊົນ:

ລຳດັບ	ຊື່ ລ. ນ. ພ. ສ. ກຸມ	ມາດຕາພາກສ່ວນ/ປຸງ	ສະເໜີ
1.	2119 ສີ ສອນ	21-9-2011	ສີ ສອນ
2.	21-190 ຫາລິ	-	Dem
3.	21-1 ສີ ສອນ	-	ເປັນ ຫາລິ
4.	21-1 ສີ ສອນ	-	ສີ ສອນ
5.	21-1 ສີ ສອນ	-	ສີ ສອນ
6.	21-1 ສີ ສອນ	-	ສີ ສອນ
7.	21-1 ສີ ສອນ	-	ສີ ສອນ
8.	21-1 ສີ ສອນ	-	ສີ ສອນ
9.	21-1 ສີ ສອນ	-	ສີ ສອນ
10.	21-1 ສີ ສອນ	-	ສີ ສອນ
11.	21-1 ສີ ສອນ	-	ສີ ສອນ
12.	21-1 ສີ ສອນ	-	ສີ ສອນ
13.	21-1 ສີ ສອນ	-	ສີ ສອນ
14.	21-1 ສີ ສອນ	-	ສີ ສອນ
15.	21-1 ສີ ສອນ	-	ສີ ສອນ
16.	21-1 ສີ ສອນ	-	ສີ ສອນ
17.	21-1 ສີ ສອນ	-	ສີ ສອນ

ລຳດັບ	ຊື່ ລ. ນ. ພ. ສ. ກຸມ	ມາດຕາພາກສ່ວນ/ປຸງ	ສະເໜີ
18.	21-1 ສີ ສອນ	21-9	ສີ ສອນ
19.	21-1 ສີ ສອນ	21-9	ສີ ສອນ
20.	21-1 ສີ ສອນ	21-9	ສີ ສອນ
21.	21-1 ສີ ສອນ	21-9	ສີ ສອນ
22.	21-1 ສີ ສອນ	21-9	ສີ ສອນ
23.	21-1 ສີ ສອນ	21-9	ສີ ສອນ
24.	21-1 ສີ ສອນ	21-9	ສີ ສອນ
25.	21-1 ສີ ສອນ	21-9	ສີ ສອນ
26.	21-1 ສີ ສອນ	21-9	ສີ ສອນ
27.	21-1 ສີ ສອນ	21-9	ສີ ສອນ
28.	21-1 ສີ ສອນ	21-9	ສີ ສອນ
29.	21-1 ສີ ສອນ	21-9	ສີ ສອນ
30.	21-1 ສີ ສອນ	21-9	ສີ ສອນ

លំដាប់	ឈ្មោះ: ឈ្មោះ: ក្រុម	មណ្ឌលការងារ/ស្ថាន	កាលបរិច្ឆេទ
៩៦	ឈ. ឈាង រតនា		
៩៧	ឈ. ឈាង រតនា		
៩៨	ឈ. ឈាង រតនា		
៩៩	ឈ. ឈាង រតនា		
១០	ឈ. ឈាង រតនា		
១១	ឈ. ឈាង រតនា		
១២	ឈ. ឈាង រតនា		

លំដាប់	ឈ្មោះ: ឈ្មោះ: ក្រុម	មណ្ឌលការងារ/ស្ថាន	កាលបរិច្ឆេទ
៩៣	ឈ. ឈាង រតនា		
៩៤	ឈ. ឈាង រតនា		
៩៥	ឈ. ឈាង រតនា		
៩៦	ឈ. ឈាង រតនា		
៩៧	ឈ. ឈាង រតនា		
៩៨	ឈ. ឈាង រតនា		



↓
ចាំបាច់ ៥/

១៩៩៩ / ១១ / ៩៩

အရက်	အရက်အမျိုးအမည်	အရက်အမျိုးအမည်	ရက်စွဲ
1	၁. အရက်အမျိုးအမည်	အရက်အမျိုးအမည်	ရက်စွဲ
2	၂. အရက်အမျိုးအမည်	အရက်အမျိုးအမည်	
3	၃. အရက်အမျိုးအမည်	အရက်အမျိုးအမည်	
4	၄. အရက်အမျိုးအမည်	အရက်အမျိုးအမည်	
5	၅. အရက်အမျိုးအမည်	အရက်အမျိုးအမည်	
6	၆. အရက်အမျိုးအမည်	အရက်အမျိုးအမည်	
7	၇. အရက်အမျိုးအမည်	အရက်အမျိုးအမည်	
8	၈. အရက်အမျိုးအမည်	အရက်အမျိုးအမည်	
9	၉. အရက်အမျိုးအမည်	အရက်အမျိုးအမည်	
10	၁၀. အရက်အမျိုးအမည်	အရက်အမျိုးအမည်	
11	၁၁. အရက်အမျိုးအမည်	အရက်အမျိုးအမည်	
12	၁၂. အရက်အမျိုးအမည်	အရက်အမျိုးအမည်	
13	၁၃. အရက်အမျိုးအမည်	အရက်အမျိုးအမည်	
14	၁၄. အရက်အမျိုးအမည်	အရက်အမျိုးအမည်	

ရက်စွဲ 16/12/2011



ရက်စွဲ 16/12/2011



2: Soupyouak Village

- Older group and participants

ການປຶກສາຫາລືກຸ່ມ ກ່ຽວກັບ ການປົກປັບຮັກສາ ໂຄງການ ເຂື່ອນໄຟຟ້າ ນ້ຳງຽບ 1
 ທີ່ ບູນ: ສົບຢ່ວງ (ບ້ານ ຫຼວງ)
 ວັນທີ : 19 / 07 / 2021
 ກຸ່ມ : ພູ່ເຂດຊຳຄາ / ວັດ ໂອກາດ.

ລຳດັບ	ຊື່ ຜູ້ ສະແດງ ຊື່ ກຸ່ມ	ສາມາດລວມ ບາດ	ຫນ້າທີ່ ທີ່ ສາມາດ ມາ	ອາໄຫມ	ລາຍເຊັນ.
01.	ນ. ແອ່ງວິງ (50)	ປະຊາຊົນ	• ການປົກປັບຮັກສາ	• ບໍ່ໄປ ຕາມ ໂຄງການ, ບັນ ບໍ່ ມີ ເລື່ອງ ສົມ ເທົ່າ ຢູ່, ຖ້າ ໂຄງການ ສາມາດ ສ້າງ ມາ ບໍ່ ມີ ສິ່ງ ຈຳ ປັດ ບັດ.	
02.	ນ. ພິວິງ (50)	ປະຊາຊົນ	• ການປົກປັບຮັກສາ	02- ບໍ່ໄປ ໂຄງການ.	
03.	ນ. ທ່າວິງ (65)	ປະຊາຊົນ	• ຊືກຊື່ ບຸກ ຊື່ ບໍ່ ມີ	03- ບໍ່ໄປ ຕາມ ແຜນ, ທີ່ ສ້າງ ມາ ບໍ່ ມີ ສິ່ງ ຈຳ ປັດ ບັດ.	
04.	ນ. ທ່າວິງ (50)	ປະຊາຊົນ	• ຊືກຊື່ ບຸກ ຊື່ ບໍ່ ມີ	04. ພໍ່ ທ່ານ ສາມາດ ສ້າງ ສິ່ງ ຈຳ ປັດ ບັດ 5-6 ມື້ ທາດ. ຖ້າ ບໍ່ ມີ ສິ່ງ ຈຳ ປັດ ບັດ.	
05.	ນ. ທ່າວິງ (50)	ປະຊາຊົນ	• ການປົກປັບຮັກສາ	05. ສິ່ງ ຈຳ ປັດ ບັດ ສິ່ງ ຈຳ ປັດ ບັດ ທີ່ ສ້າງ ມາ ບໍ່ ມີ.	
06.	ນ. ທ່າວິງ (58)	ປະຊາຊົນ	• ຊືກຊື່ ບຸກ ຊື່ ບໍ່ ມີ	06. ພັນ ສີ ທ່ານ ສາມາດ, ທ່ານ ບໍ່ ມີ ສິ່ງ ຈຳ ປັດ ບັດ. ຂໍ ການ ຊືກຊື່ ບຸກ ຊື່ ບໍ່ ມີ.	
07.	ນ. ພິວິງ (55)	ຜູ້ ພັດທະນາ	• ການປົກປັບຮັກສາ	07. ບໍ່ໄປ ຕາມ ແຜນ, ທ່ານ ບໍ່ ມີ ສິ່ງ ຈຳ ປັດ ບັດ.	

08.	ត. វង់ក្នុង (50)	ប្រតិបត្តិការ	• ការសម្របសម្រួល	08. តើមានការកែច្នៃ ឬ ប្រែប្រួល ក្នុងការ ផ្តល់សេវា ឬ ផ្តល់សេវា ដល់អ្នកប្រើ?
09.	ត. ប៊ូតុង (60)	ប្រតិបត្តិការ	• ការសម្របសម្រួល	09. តើមានការកែច្នៃ ឬ ប្រែប្រួល ក្នុងការ ផ្តល់សេវា ឬ ផ្តល់សេវា ដល់អ្នកប្រើ?
10.	ប្រតិបត្តិការ (70)	ប្រតិបត្តិការ	• ការសម្របសម្រួល	10. តើមានការកែច្នៃ ឬ ប្រែប្រួល ក្នុងការ ផ្តល់សេវា ឬ ផ្តល់សេវា ដល់អ្នកប្រើ?
11.	ឃ. ឡើង (26)	ប្រតិបត្តិការ	• ការសម្របសម្រួល, ធានា គុណភាព និង គុណភាព	11. តើមានការកែច្នៃ ឬ ប្រែប្រួល ក្នុងការ ផ្តល់សេវា ឬ ផ្តល់សេវា ដល់អ្នកប្រើ?
12.	ត. ប៊ូតុង (60)	ប្រតិបត្តិការ	• ការសម្របសម្រួល	12. តើមានការកែច្នៃ ឬ ប្រែប្រួល ក្នុងការ ផ្តល់សេវា ឬ ផ្តល់សេវា ដល់អ្នកប្រើ?

ឧបត្ថម្ភការណ៍ ក្រសួងសេដ្ឋកិច្ច និងហិរញ្ញវត្ថុ
 ២១/១២/២០១១



សម្របសម្រួល ឡើងវិញ

ឈ្មោះ:

• ប្រតិបត្តិការសំខាន់ៗ, ក្នុងការផ្តល់សេវា/ផ្តល់សេវា
 ធានាបាននូវគុណភាព 12 ខែ ឬ វិធានការណ៍សម្រាប់
 ការសម្របសម្រួល ឬ ការសម្របសម្រួល ឬ ការសម្របសម្រួល
 ឬ ការសម្របសម្រួល ឬ ការសម្របសម្រួល ឬ ការសម្របសម្រួល

19	សិល្បៈ		
20	សិល្បៈ		
21	សិល្បៈ		
22	សិល្បៈ		
23	សិល្បៈ		
24	សិល្បៈ		
25	សិល្បៈ		
26	សិល្បៈ		
27	សិល្បៈ		
28	សិល្បៈ		
29	សិល្បៈ		
30	សិល្បៈ		
31	សិល្បៈ		
32	សិល្បៈ		
33	សិល្បៈ		
34	សិល្បៈ		
35	សិល្បៈ		
36	សិល្បៈ		
37	សិល្បៈ		
38	សិល្បៈ		



គណៈកម្មាធិការជាតិ
ស្រាវជ្រាវ និង វាយតម្លៃ

លេខ: ១២៩ បណ
ថ្ងៃ: ១២ ខែ ១១ ឆ្នាំ ២០១១

លេខ: ១២៩ បណ
(ស្រាវជ្រាវ និង វាយតម្លៃ)

ថ្ងៃ: ១២ ខែ ១១ ឆ្នាំ ២០១១



គណៈកម្មាធិការជាតិ
ស្រាវជ្រាវ និង វាយតម្លៃ

ល/ក	ល/ខ	ឈ្មោះ ឈ្មោះ ឈ្មោះ ឈ្មោះ	សញ្ជាតិ	ស្ថានភាព
01		ស៊ុន ឈុន		
02		ស៊ុន ឈុន		
03		ស៊ុន ឈុន		
04		ស៊ុន ឈុន		
05		ស៊ុន ឈុន		
06		ស៊ុន ឈុន		
07		ស៊ុន ឈុន		
08		ស៊ុន ឈុន		
09		ស៊ុន ឈុន		
10		ស៊ុន ឈុន		
11		ស៊ុន ឈុន		
12		ស៊ុន ឈុន		
13		ស៊ុន ឈុន		
14		ស៊ុន ឈុន		
15		ស៊ុន ឈុន		
16		ស៊ុន ឈុន		
17		ស៊ុន ឈុន		
18		ស៊ុន ឈុន		



គណៈកម្មាធិការជាតិ
ស្រាវជ្រាវ និង វាយតម្លៃ

លេខ: ១២៩ បណ

ថ្ងៃ: ១២ ខែ ១១ ឆ្នាំ ២០១១

ស៊ុន ឈុន

លេខ: ១២៩ បណ
ថ្ងៃ: ១២ ខែ ១១ ឆ្នាំ ២០១១

- Male group and participants

ການປຶກສາຫາລື ກຸ່ມ ກ່ຽວກັບ ການປັບປຸງລັດ ສະໄໝໃໝ່ ເຂົ້າມາຟຣາ ມີ ງຽບ I
 ທີ່ບໍ່ມີ : ສົມຝວນ (ບັນ ຫມອ)
 ວັນທີ : 19/09/2011
 ກຸ່ມ : ມີ 2 ຄົນ.

ລ.ດັບ	ຊື່ ທ່ານ/ນາງ/ນາຍ	ຕຳແໜ່ງ/ພູມ	ບັນຍາຍ ສະເພາະ	ສຳນຶກສຳນຶກ	ສະເຫຼ່ອນ
1.	ທ. ຈິ ຈິ ຈິ	ປ/ ສົມຝວນ	ຜູ້ປາກົດ ທີ່ມີ ຄວາມ ສຳຄັນ ① ບັນຍາຍ ກ່ຽວກັບ ສະຖານະ ② ສຸຂະພິດ ທີ່ ບໍ່ ມີ ຄວາມ ສຳຄັນ	①. ບັນຍາຍ ກ່ຽວກັບ ສະຖານະ ②. ບັນຍາຍ ກ່ຽວກັບ ສະຖານະ	ທ່ານ ຈິ ຈິ ຈິ
2.	ທ. ດຳ ດຳ	ສົມຝວນ/ພິ	①. ບັນຍາຍ ກ່ຽວກັບ ສະຖານະ ②. ບັນຍາຍ ກ່ຽວກັບ ສະຖານະ	①. ບັນຍາຍ ກ່ຽວກັບ ສະຖານະ ②. ບັນຍາຍ ກ່ຽວກັບ ສະຖານະ	ທ່ານ ດຳ ດຳ
3.	ທ. ຈິ ຈິ ຈິ	ປ/ ສົມຝວນ	①. ບັນຍາຍ ກ່ຽວກັບ ສະຖານະ ②. ບັນຍາຍ ກ່ຽວກັບ ສະຖານະ	①. ບັນຍາຍ ກ່ຽວກັບ ສະຖານະ ②. ບັນຍາຍ ກ່ຽວກັບ ສະຖານະ	ທ່ານ ຈິ ຈິ ຈິ
4.	ທ. ຈິ ຈິ ຈິ	ປ/ ສົມຝວນ	①. ບັນຍາຍ ກ່ຽວກັບ ສະຖານະ ②. ບັນຍາຍ ກ່ຽວກັບ ສະຖານະ	①. ບັນຍາຍ ກ່ຽວກັບ ສະຖານະ ②. ບັນຍາຍ ກ່ຽວກັບ ສະຖານະ	ທ່ານ ຈິ ຈິ ຈິ
5.	ທ. ຈິ ຈິ ຈິ	ປ/ ສົມຝວນ	①. ບັນຍາຍ ກ່ຽວກັບ ສະຖານະ ②. ບັນຍາຍ ກ່ຽວກັບ ສະຖານະ	①. ບັນຍາຍ ກ່ຽວກັບ ສະຖານະ ②. ບັນຍາຍ ກ່ຽວກັບ ສະຖານະ	ທ່ານ ຈິ ຈິ ຈິ

6.	ທ. ທີ່ຊື່	1/2 ລິບຜັກ	1- ຜັກໃຫ້ ການຊຸກ ເຊິ່ງ ກຸ້ມໄດ້ ພ້ອມ ອະນາໄມ ຢູ່ລຸ່ມ ພ້ອມ	2 ຜັກ ຕໍ່ມັກ ພື້ນ ທີ່ ບົກບາດ ຈັກ ສາ	- ສາ. ສິງ ຊິງ
7.	ທ. ທີ່ລາກ	1/2 ລິບຜັກ	1- ສາມາດ ປຸກ ພູ ທີ່ ສາອາຫານ: ກິ ຢູ່ ກຸ້ມ ເລີຍ ບໍ່ ຈຳເປັນ ທີ່ ຕໍ່	1. ອະໄວ ສິບ ມາ ຊຸກ ເຊິ່ງ ຕໍ່	ສິງ ຊິງ
8.	ທ. ທີ່ລາກ	1/2 ລິບຜັກ 1 ບົກບາດ ຈັກ ສາ	1. ຜັກ ໃຫ້ ບົກ ບາດ ຈັກ ສາ ພ້ອມ ທີ່ ລາກ 2. ຜັກ ໃຫ້ Computer 1 ຊຸກ ໃຫ້	1. ເລີຍ ພູ ທີ່ ບົກ ບາດ ຈັກ ສາ 2. ສາ ສາ ທີ່ ບົກ ບາດ ຈັກ ສາ	ສິງ ຊິງ
9.	ສາ. ວ່າ ປ່າ	1/2 ລິບຜັກ	1. ພື້ນ ທີ່ 0.8 ອາດ ພູ ທີ່ ບົກ ບາດ ຈັກ ສາ 2. ການ ທີ່ ບົກ ບາດ ຈັກ ສາ ທີ່ ບົກ ບາດ ຈັກ ສາ ທີ່ ບົກ ບາດ ຈັກ ສາ	1. ຜັກ ທີ່ ບົກ ບາດ ຈັກ ສາ 2. ຕໍ່ ມາ ທີ່ ບົກ ບາດ ຈັກ ສາ	ສິງ ຊິງ
10.	ທ. ທີ່ລາກ	1/2 ລິບຜັກ	1. ເລີຍ ພູ ທີ່ ບົກ ບາດ ຈັກ ສາ ພ້ອມ ທີ່ ບົກ ບາດ ຈັກ ສາ	1. ຜັກ ທີ່ ບົກ ບາດ ຈັກ ສາ 2. ສາ ສາ ທີ່ ບົກ ບາດ ຈັກ ສາ	ສິງ ຊິງ ຢ່າງ ເພຍ ດີວ - ສິງ ຊິງ
11.	ທ. ທີ່ລາກ	ອາດ ພູ ທີ່ ບົກ ບາດ ຈັກ ສາ	1. ຜັກ ໃຫ້ ບົກ ບາດ ຈັກ ສາ ພ້ອມ ທີ່ ບົກ ບາດ ຈັກ ສາ 2. ສາ ສາ ທີ່ ບົກ ບາດ ຈັກ ສາ	1. ເລີຍ ພູ ທີ່ ບົກ ບາດ ຈັກ ສາ 2.	
12.	ທ. ທີ່ລາກ	ມາ ທີ່ ບົກ ບາດ ຈັກ ສາ	1. ຜັກ ໃຫ້ ບົກ ບາດ ຈັກ ສາ ພ້ອມ ທີ່ ບົກ ບາດ ຈັກ ສາ 2. ເລີຍ ພູ ທີ່ ບົກ ບາດ ຈັກ ສາ 3. ທີ່ ບົກ ບາດ ຈັກ ສາ ທີ່ ບົກ ບາດ ຈັກ ສາ 4. ເລີຍ ພູ ທີ່ ບົກ ບາດ ຈັກ ສາ	1. ເລີຍ ພູ ທີ່ ບົກ ບາດ ຈັກ ສາ 2. ສາ ສາ ທີ່ ບົກ ບາດ ຈັກ ສາ	ສິງ ຊິງ

13.	ທ. ທີ່ລາກ		5. ຜັກ ໃຫ້ ບົກ ບາດ ຈັກ ສາ ພ້ອມ ທີ່ ບົກ ບາດ ຈັກ ສາ 6. ສາ ສາ ທີ່ ບົກ ບາດ ຈັກ ສາ 7. ຜັກ ໃຫ້ ບົກ ບາດ ຈັກ ສາ ພ້ອມ ທີ່ ບົກ ບາດ ຈັກ ສາ	5. ຜັກ ໃຫ້ ບົກ ບາດ ຈັກ ສາ 6. ໃຫ້ ພູ ທີ່ ບົກ ບາດ ຈັກ ສາ 7. ສາ ສາ ທີ່ ບົກ ບາດ ຈັກ ສາ	ສິງ ຊິງ
-----	-----------	--	---	--	---------

၀၁ ပုံစံ ၁၀၀၀ ကို အသုံးပြုပြီး နောက်ပိုင်း အသုံးပြုရန်
 မဖြစ်အောင် ထည့်သွင်းပေးပါ။
 ရက်စွဲ : ၂၀၁၉ ခုနှစ်၊
 ဇူလိုင်လ ၁၅ ရက်။

စာရင်းအမှတ်	အမည်	ရက်စွဲ	အခြေအနေ
၀၁			
၀၂	အောင်ကျော်	၁/၃	
၀၃	အောင်ကျော်	၁/၃	
၀၄	အောင်ကျော်	၁/၃	
၀၅	အောင်ကျော်	၁/၃	
၀၆	အောင်ကျော်	၁/၃	
၀၇	အောင်ကျော်	၁/၃	
၀၈	အောင်ကျော်	၁/၃	
၀၉	အောင်ကျော်	၁/၃	
၁၀	အောင်ကျော်	၁/၃	
၁၁	အောင်ကျော်	၁/၃	
၁၂	အောင်ကျော်	၁/၃	
၁၃	အောင်ကျော်	၁/၃	
၁၄	အောင်ကျော်	၁/၃	
၁၅	အောင်ကျော်	၁/၃	
၁၆	အောင်ကျော်	၁/၃	
၁၇	အောင်ကျော်	၁/၃	
၁၈	အောင်ကျော်	၁/၃	
၁၉	အောင်ကျော်	၁/၃	
၂၀	အောင်ကျော်	၁/၃	
၂၁	အောင်ကျော်	၁/၃	
၂၂	အောင်ကျော်	၁/၃	
၂၃	အောင်ကျော်	၁/၃	
၂၄	အောင်ကျော်	၁/၃	
၂၅	အောင်ကျော်	၁/၃	

၂၆	အောင်ကျော်	၁/၃	
၂၇	အောင်ကျော်	၁/၃	
၂၈	အောင်ကျော်	၁/၃	
၂၉	အောင်ကျော်	၁/၃	
၃၀	အောင်ကျော်	၁/၃	
၃၁	အောင်ကျော်	၁/၃	
၃၂	အောင်ကျော်	၁/၃	
၃၃	အောင်ကျော်	၁/၃	
၃၄	အောင်ကျော်	၁/၃	
၃၅	အောင်ကျော်	၁/၃	
၃၆	အောင်ကျော်	၁/၃	
၃၇	အောင်ကျော်	၁/၃	
၃၈	အောင်ကျော်	၁/၃	
၃၉	အောင်ကျော်	၁/၃	
၄၀	အောင်ကျော်	၁/၃	
၄၁	အောင်ကျော်	၁/၃	
၄၂	အောင်ကျော်	၁/၃	
၄၃	အောင်ကျော်	၁/၃	
၄၄	အောင်ကျော်	၁/၃	
၄၅	အောင်ကျော်	၁/၃	
၄၆	အောင်ကျော်	၁/၃	
၄၇	အောင်ကျော်	၁/၃	
၄၈	အောင်ကျော်	၁/၃	
၄၉	အောင်ကျော်	၁/၃	
၅၀	အောင်ကျော်	၁/၃	

50	ນ. ກຸ້ງ	ນ. ກຸ້ງ	ນ. ກຸ້ງ
51	ນ. ກຸ້ງ	ນ. ກຸ້ງ	ນ. ກຸ້ງ
52	ນ. ກຸ້ງ	ນ. ກຸ້ງ	ນ. ກຸ້ງ
53	ນ. ກຸ້ງ	ນ. ກຸ້ງ	ນ. ກຸ້ງ
54	ນ. ກຸ້ງ	ນ. ກຸ້ງ	ນ. ກຸ້ງ
55	ນ. ກຸ້ງ	ນ. ກຸ້ງ	ນ. ກຸ້ງ
56	ນ. ກຸ້ງ	ນ. ກຸ້ງ	ນ. ກຸ້ງ
57	ນ. ກຸ້ງ	ນ. ກຸ້ງ	ນ. ກຸ້ງ
58	ນ. ກຸ້ງ	ນ. ກຸ້ງ	ນ. ກຸ້ງ
59	ນ. ກຸ້ງ	ນ. ກຸ້ງ	ນ. ກຸ້ງ
60	ນ. ກຸ້ງ	ນ. ກຸ້ງ	ນ. ກຸ້ງ
61	ນ. ກຸ້ງ	ນ. ກຸ້ງ	ນ. ກຸ້ງ
62	ນ. ກຸ້ງ	ນ. ກຸ້ງ	ນ. ກຸ້ງ
63	ນ. ກຸ້ງ	ນ. ກຸ້ງ	ນ. ກຸ້ງ
64	ນ. ກຸ້ງ	ນ. ກຸ້ງ	ນ. ກຸ້ງ
65	ນ. ກຸ້ງ	ນ. ກຸ້ງ	ນ. ກຸ້ງ
66	ນ. ກຸ້ງ	ນ. ກຸ້ງ	ນ. ກຸ້ງ
67	ນ. ກຸ້ງ	ນ. ກຸ້ງ	ນ. ກຸ້ງ
68	ນ. ກຸ້ງ	ນ. ກຸ້ງ	ນ. ກຸ້ງ
69	ນ. ກຸ້ງ	ນ. ກຸ້ງ	ນ. ກຸ້ງ
70	ນ. ກຸ້ງ	ນ. ກຸ້ງ	ນ. ກຸ້ງ

- Female group and participants

ກຸ່ມປະສານງານ ກຸ່ມ ກຸ້ງກັບ ກຸ່ມພົວພັນ ສຳລັບ ໂຄງການ ແຂວງພາກ ທິງ ກຸ່ມ I

ວັນທີ : ສິບສາ (ພັນ ພັນ)

ວັນທີ : 19/01/2011.

ກຸ່ມ : ຍຸດ ຍຸດ


ລຸ້ນ	ຊື່ ບຸກຄົນ ທີ່ມີ ນາມສຳນຶກ	ພາສາທາງການ	ວັນ ທີ່ ນຳ ສຳ ພັນ	ອຳ ເພັດ	ສະ ພາ
1.	ນ. ກຸ້ງ			<ul style="list-style-type: none"> - ເປັນ ທ່ານ ທີ່ ມີ ການ ຜະ ລິດ, ກິ ລິ ການ ເປັນ ຢູ່ ອັນ ບໍ່ ດີ ເພາະ ມີ ທີ່ ຕື່ມ ກະ ສິ ກາ ກໍ ລຳ ກັດ. - ຂໍ ໃຫ້ ມີ ການ ປັບ ຂອງ ສິ ກາ, ມີ ການ ປັບ ກົດ ລະ ນຽມ ທີ່ ສຳ ລັບ ສິ ກາ ກຸ້ງ ເພື່ອ ພິ ມາ ພູ ກິ ລິ ການ ເປັນ ຢູ່. - ກິ ລິ ການ ສົມ ພາ ໃນ ການ ທຳ ດຳ ການ ທີ່ ເປັນ ທາງ ທີ່ ສຳ ລັບ ກຸ້ງ ກ່ອນ ການ ປັບ ກົດ ລະ ນຽມ. 	
2.	ນ. ກຸ້ງ			<ul style="list-style-type: none"> - ເປັນ ທ່ານ ທີ່ ມີ ການ ທຳ ດຳ ການ ກັບ ກຸ້ງ ກ່ອນ, ເພື່ອ ມີ ການ ປັບ ຂອງ, ໄປ ປຸກ ເຮັດ ມາ ຢູ່ ກິ ລິ ການ ທີ່ ສຳ ລັບ ກຸ້ງ ກ່ອນ. 	
3.	ນ. ກຸ້ງ			<ul style="list-style-type: none"> - ເປັນ ທ່ານ ທີ່ ມີ ການ ທຳ ດຳ ການ ທີ່ ສຳ ລັບ ກຸ້ງ ກ່ອນ. - ຂໍ ໃຫ້ ມີ ການ ປັບ ຂອງ ສິ ກາ ກຸ້ງ ທີ່ ສຳ ລັບ ກຸ້ງ ກ່ອນ. - ກຸ້ງ ທີ່ ມີ ການ ທຳ ດຳ ການ ທີ່ ສຳ ລັບ ກຸ້ງ ກ່ອນ ທີ່ ມີ ການ ທຳ ດຳ ການ ທີ່ ສຳ ລັບ ກຸ້ງ ກ່ອນ. 	

ກຳລັງປຶກສາຫາລື ກຸ່ມ ກ່ຽວກັບ ການຜັກຍ້າຍ ສິນສົມ ໂຄງການ ເຂົ້າພາກ ມາ ງຽບ ໄ

ທີ່ ຫມີ : ສົມປາກ (ບ້ານ ບາດ)

ວັນທີ : 19/9/2011.

ກຸ່ມ : ຜູ້ ຢື

ລຳດັບ	ຊື່ ບຸກຄົນ ຫຼື ກຸ່ມ	ມາດຕາພາກສ່ວນ	ວັນທີ ທີ່ ສະເໜີ ມາ	ຂໍ້ ເຫັນ	ສະເໜີ	
1.	ມ. ກຳປັ່ນ		 <p>ສະໜັບສະໜູນ ສຳຫລັບ ກຸ່ມ ຜູ້ ຢື</p>	<ul style="list-style-type: none"> - ເປັນ ທ່າ ອີ່ມ ຫ້າ ການ ຜະ ລິດ, ກູ້ ອັດ ການ ເປັນ ຢູ່ ທີ່ ມາ ຍັດ ພາ: ສົນ ທິ ອີ່ມ ກະ ສິ ກາ ສັ ກັດ. - ຂໍ ຢູ່ ທີ່ ຢູ່ ການ ປັບ ຂອງ ສິ ນ, ຢູ່ ການ ປັບ ກັບ ຂອງ ສິ ນ ສຳ ລັບ ສິ ນ ທີ່ ມາ ກູ້ ບ ເພື່ອ ປັບ ພູ ກູ້ ອັດ ການ ເປັນ ຢູ່. - ກູ້ ອັດ ສິ ນ ມາ ໃນ ການ ທັດ ທາມ ສຳ ເລັ ມ ຫາ ທັດ ຂອງ ຢູ່ ກູ້ ມ ກ່ອນ ການ ຜັກ ຍ້າຍ. 		
2.	ມ. ກູ້ ອັດ			<p>ສະໜັບສະໜູນ ສຳຫລັບ ກຸ່ມ ຜູ້ ຢື</p>	<ul style="list-style-type: none"> - ເປັນ ຜູ້ ຢື ຢູ່ ທີ່ ມາ ທັດ ກ່ຽວ ກັບ ຂອງ ບາດ ອອບ, ເລັ ມ ສິ ນ ມາ ບ່ອນ, ງົບ ປູ່ ທີ່ ມາ ຮິ ອມ ຢູ່ ທີ່ ມາ ຮິ ອມ ລູ ກູ ສາ ອ. 	
3.	ມ. ງົບ ປູ່				<ul style="list-style-type: none"> - ເປັນ ທ່າ ທຸ ລຸ ບ ຜູ້ ສົບ ຂອງ ພິ ນ ພັ ມ ລາ ລູ ກູ - ຂໍ ຢູ່ ທີ່ ໂຄງ ການ ຜິ ສາ ຂະ ມາ ບຸ ປູ ພູ ສາ ອ - ກູ້ ອັດ ມາ ຢູ່ ທີ່ ມາ ອອກ ໃຫ້ ການ ທັດ ທີ່ ມາ ຜະ ລິ ມ ທັດ ທາມ ທີ່ ມາ ຜະ ລິ ມ ທັດ ທາມ. 	

- 62. ឃុំ ថ្មបាវ
- 63. ឃុំ កំពង់ឆ្នាំង
- 64. ឃុំ កំពង់ស្រឡៅ
- 65. ឃុំ កំពង់ស្រឡៅ
- 66. ឃុំ កំពង់ស្រឡៅ

គ: ចា: ឃើ អស់ ឡើ
 ឃ: កំពង់ស្រឡៅ
 4-
 4-
 គ: ចា: ឃើ អស់ ឡើ

ឡើ ឃើ អស់ ឡើ
 10/19/2011



គេមរិយ្យ ឃុំ កំពង់ស្រឡៅ

- 36. ឃុំ កំពង់ស្រឡៅ
- 37. ឃុំ កំពង់ស្រឡៅ
- 38. ឃុំ កំពង់ស្រឡៅ
- 39. ឃុំ កំពង់ស្រឡៅ
- 40. ឃុំ កំពង់ស្រឡៅ
- 41. ឃុំ កំពង់ស្រឡៅ
- 42. ឃុំ កំពង់ស្រឡៅ
- 43. ឃុំ កំពង់ស្រឡៅ
- 44. ឃុំ កំពង់ស្រឡៅ
- 45. ឃុំ កំពង់ស្រឡៅ
- 46. ឃុំ កំពង់ស្រឡៅ
- 47. ឃុំ កំពង់ស្រឡៅ
- 48. ឃុំ កំពង់ស្រឡៅ
- 49. ឃុំ កំពង់ស្រឡៅ
- 50. ឃុំ កំពង់ស្រឡៅ
- 51. ឃុំ កំពង់ស្រឡៅ
- 52. ឃុំ កំពង់ស្រឡៅ
- 53. ឃុំ កំពង់ស្រឡៅ
- 54. ឃុំ កំពង់ស្រឡៅ
- 55. ឃុំ កំពង់ស្រឡៅ
- 56. ឃុំ កំពង់ស្រឡៅ
- 57. ឃុំ កំពង់ស្រឡៅ
- 58. ឃុំ កំពង់ស្រឡៅ
- 59. ឃុំ កំពង់ស្រឡៅ
- 60. ឃុំ កំពង់ស្រឡៅ
- 61. ឃុំ កំពង់ស្រឡៅ

គ: ចា: ឃើ អស់ ឡើ
 ឃ: កំពង់ស្រឡៅ



គេមរិយ្យ ឃុំ កំពង់ស្រឡៅ

គ: ចា: ឃើ អស់ ឡើ

၂၀၂ နှစ်
 ၂၂ ခု
 ၂၃ ခု
 ၂၄ ခု
 ၂၅ ခု
 ၂၆ ခု
 ၂၇ ခု
 ၂၈ ခု
 ၂၉ ခု
 ၃၀ ခု
 ၃၁ ခု
 ၃၂ ခု
 ၃၃ ခု
 ၃၄ ခု
 ၃၅ ခု
 ၃၆ ခု
 ၃၇ ခု
 ၃၈ ခု
 ၃၉ ခု
 ၄၀ ခု
 ၄၁ ခု
 ၄၂ ခု
 ၄၃ ခု
 ၄၄ ခု
 ၄၅ ခု
 ၄၆ ခု
 ၄၇ ခု
 ၄၈ ခု
 ၄၉ ခု
 ၅၀ ခု



ပြည်ထောင်စု သင်တန်း ဝန်ကြီးဌာန

အမှတ်: ၂၀၂၀/၂၀၂၀

၂၀၂ နှစ်
 ၂၁ ခု
 ၂၂ ခု
 ၂၃ ခု
 ၂၄ ခု
 ၂၅ ခု
 ၂၆ ခု
 ၂၇ ခု
 ၂၈ ခု
 ၂၉ ခု
 ၃၀ ခု
 ၃၁ ခု
 ၃၂ ခု
 ၃၃ ခု
 ၃၄ ခု
 ၃၅ ခု
 ၃၆ ခု
 ၃၇ ခု
 ၃၈ ခု
 ၃၉ ခု
 ၄၀ ခု
 ၄၁ ခု
 ၄၂ ခု
 ၄၃ ခု
 ၄၄ ခု
 ၄၅ ခု
 ၄၆ ခု
 ၄၇ ခု
 ၄၈ ခု
 ၄၉ ခု
 ၅၀ ခု

48. နေ့စဉ်
 49. နေ့စဉ်
 50. နေ့စဉ်
 51. နေ့စဉ်
 52. နေ့စဉ်
 53. နေ့စဉ်
 54. နေ့စဉ်
 55. နေ့စဉ်
 56. နေ့စဉ်
 57. နေ့စဉ်
 58. နေ့စဉ်
 59. နေ့စဉ်
 60. နေ့စဉ်
 61. နေ့စဉ်
 62. နေ့စဉ်
 63. နေ့စဉ်
 64. နေ့စဉ်
 65. နေ့စဉ်
 66. နေ့စဉ်
 67. နေ့စဉ်
 68. နေ့စဉ်
 69. နေ့စဉ်
 70. နေ့စဉ်
 71. နေ့စဉ်
 72. နေ့စဉ်
 73. နေ့စဉ်



အထွေထွေ အချက်အလက်

၇၄. နေ့စဉ်
 ၇၅. နေ့စဉ်
 ၇၆. နေ့စဉ်
 ၇၇. နေ့စဉ်
 ၇၈. နေ့စဉ်
 ၇၉. နေ့စဉ်
 ၈၀. နေ့စဉ်
 ၈၁. နေ့စဉ်
 ၈၂. နေ့စဉ်
 ၈၃. နေ့စဉ်
 ၈၄. နေ့စဉ်
 ၈၅. နေ့စဉ်
 ၈၆. နေ့စဉ်
 ၈၇. နေ့စဉ်
 ၈၈. နေ့စဉ်
 ၈၉. နေ့စဉ်
 ၉၀. နေ့စဉ်

3 Soupphuane Village

- Elder group and participants

ល.រ	ឈ្មោះអ្នកចូលរួម	សញ្ជាតិ/ស្រុក	សញ្ជាតិ
<p>សម្រាប់ការងារស្រាវជ្រាវ: ការសិក្សាអំពីការប្រើប្រាស់ប្រព័ន្ធគ្រប់គ្រងធនធានទឹក ក្នុងភូមិសាស្ត្រ ១: ភូមិសាស្ត្រ (ក្រុមប្រឹក្សាភិបាល ១០៖ គណៈកម្មាធិការ)</p>			
01.	ល. ភីន	ស្រុកស្រែក	ស្រុកស្រែក
02.	ល. ភីន	ស្រុកស្រែក	ស្រុកស្រែក
03.	ល. ភីន	ស្រុកស្រែក	ស្រុកស្រែក
04.	ល. ភីន	ស្រុកស្រែក	ស្រុកស្រែក
05.	ល. ភីន	ស្រុកស្រែក	ស្រុកស្រែក
06.	ល. ភីន	ស្រុកស្រែក	ស្រុកស្រែក
07.	ល. ភីន	ស្រុកស្រែក	ស្រុកស្រែក
08.	ល. ភីន	ស្រុកស្រែក	ស្រុកស្រែក
09.	ល. ភីន	ស្រុកស្រែក	ស្រុកស្រែក
10.	ល. ភីន	ស្រុកស្រែក	ស្រុកស្រែក
11.	ល. ភីន	ស្រុកស្រែក	ស្រុកស្រែក
12.	ល. ភីន	ស្រុកស្រែក	ស្រុកស្រែក
13.	ល. ភីន	ស្រុកស្រែក	ស្រុកស្រែក
14.	ល. ភីន	ស្រុកស្រែក	ស្រុកស្រែក
15.	ល. ភីន	ស្រុកស្រែក	ស្រុកស្រែក
16.	ល. ភីន	ស្រុកស្រែក	ស្រុកស្រែក
17.	ល. ភីន	ស្រុកស្រែក	ស្រុកស្រែក
18.	ល. ភីន	ស្រុកស្រែក	ស្រុកស្រែក
19.	ល. ភីន	ស្រុកស្រែក	ស្រុកស្រែក
20.	ល. ភីន	ស្រុកស្រែក	ស្រុកស្រែក
21.	ល. ភីន	ស្រុកស្រែក	ស្រុកស្រែក
22.	ល. ភីន	ស្រុកស្រែក	ស្រុកស្រែក


 រាជធានីភ្នំពេញ
 ថ្ងៃទី ១៩ ខែ ធ្នូ ឆ្នាំ ២០១១
 ហត្ថលេខា:

របាយការណ៍សិក្សាស្រាវជ្រាវស្តីពីការអប់រំស្ត្រីក្នុងសង្គមភាពខ្ពស់ ក្នុងស្ថានភាពស្រុកស្រែចម្រើន ខេត្តកំពង់ចាម ឆ្នាំទី ១ ២០១១
 គិតត្រឹម ថ្ងៃទី ១៤ ខែ វិច្ឆិកា ឆ្នាំ ២០១១

ទីកន្លែង : សិរីសោភ័ណ
 ថ្ងៃខែ : ១៤/១/២០១១
 រាល់ : យ៉ូឃីកាណេ និង យ៉ូឡូឡា ខ្មែរភាសា

លំដាប់	ឈ្មោះសិស្សស្រី	ស្ថានភាពសិស្ស	កម្រិតសិក្សា	ស្ថានភាព ២០១១ ឆ្នាំ ២០១១	សាលាសិស្ស
01.	ល. តាំងឌី (២៦)	សិស្សស្រី	• ការអប់រំស្ត្រីក្នុងសង្គមភាពខ្ពស់	01. ក្រុមសិស្សស្រីក្នុងសង្គមភាពខ្ពស់ ក្នុងស្ថានភាពស្រុកស្រែចម្រើន ខេត្តកំពង់ចាម ឆ្នាំ ២០១១ មានសិស្សស្រី ១០០ នាក់ ក្នុងចំណោមនោះមានសិស្សស្រី ១០០ នាក់ ដែលបានចុះបញ្ជីសិក្សា។	
02.	ល. រៀនឡូ (៦០)	សិស្សស្រី	•	02. ក្រុមសិស្សស្រីក្នុងសង្គមភាពខ្ពស់ ក្នុងស្ថានភាពស្រុកស្រែចម្រើន ខេត្តកំពង់ចាម ឆ្នាំ ២០១១ មានសិស្សស្រី ១០០ នាក់ ក្នុងចំណោមនោះមានសិស្សស្រី ១០០ នាក់ ដែលបានចុះបញ្ជីសិក្សា។	
03.	ល. ឌីឡីឡូ (៤៤)	សិស្សស្រី	•	03. ក្រុមសិស្សស្រីក្នុងសង្គមភាពខ្ពស់ ក្នុងស្ថានភាពស្រុកស្រែចម្រើន ខេត្តកំពង់ចាម ឆ្នាំ ២០១១ មានសិស្សស្រី ១០០ នាក់ ក្នុងចំណោមនោះមានសិស្សស្រី ១០០ នាក់ ដែលបានចុះបញ្ជីសិក្សា។	
04.	ល. ឡីឡីឡូ (៤៧)	សិស្សស្រី	•	04. ក្រុមសិស្សស្រីក្នុងសង្គមភាពខ្ពស់ ក្នុងស្ថានភាពស្រុកស្រែចម្រើន ខេត្តកំពង់ចាម ឆ្នាំ ២០១១ មានសិស្សស្រី ១០០ នាក់ ក្នុងចំណោមនោះមានសិស្សស្រី ១០០ នាក់ ដែលបានចុះបញ្ជីសិក្សា។	
05.	ល. ឡីឡីឡូ (៦០)	សិស្សស្រី	• ការអប់រំស្ត្រីក្នុងសង្គមភាពខ្ពស់	05. ក្រុមសិស្សស្រីក្នុងសង្គមភាពខ្ពស់ ក្នុងស្ថានភាពស្រុកស្រែចម្រើន ខេត្តកំពង់ចាម ឆ្នាំ ២០១១ មានសិស្សស្រី ១០០ នាក់ ក្នុងចំណោមនោះមានសិស្សស្រី ១០០ នាក់ ដែលបានចុះបញ្ជីសិក្សា។	
06.	ល. ឡីឡីឡូ (៦៤)	សិស្សស្រី	•	06. ក្រុមសិស្សស្រីក្នុងសង្គមភាពខ្ពស់ ក្នុងស្ថានភាពស្រុកស្រែចម្រើន ខេត្តកំពង់ចាម ឆ្នាំ ២០១១ មានសិស្សស្រី ១០០ នាក់ ក្នុងចំណោមនោះមានសិស្សស្រី ១០០ នាក់ ដែលបានចុះបញ្ជីសិក្សា។	



				<p>ឆ្នាំ ២០១១ ខែ វិច្ឆិកា ថ្ងៃទី ១៤</p>  <p>14/1/2011</p> <p>ឃុំស្រែចម្រើន</p>	
--	--	--	--	--	--


- Male group and participants

ກາງທຳສາທາລີ ກຽມກັບ ກາຍທັກທ່າຍັງສິດ ສິນ ໂຮງກາຍ ເຂດ ປີພໍ່ 2011 ກຽມ 1.
ທີ່ພົວພັນ ທ່າຍັງ ເມັງ ອັບ ແວງ ຊຽງ ລຳ

ທີ່ພົວພັນ : ສິນ ສິນ
ວັນທີ : 17/9/2011
ກຸ່ມ : ຜູ້ຊາຍ


ລຸດລຸດ	ຊື່	ສະໜອງ ສະໜອງ	ທ່າຍັງ ທ່າຍັງ	ສະໜອງ ສະໜອງ	ສະໜອງ
1.	ທ. ສຸວັນ	ສະໜອງ ສະໜອງ	ທ່າຍັງ ທ່າຍັງ	1. ສະໜອງ ສະໜອງ	ສະໜອງ
2.	ທ. ສຸວັນ	ສະໜອງ ສະໜອງ	ທ່າຍັງ ທ່າຍັງ	1. ສະໜອງ ສະໜອງ	ສະໜອງ
3.	ທ. ສຸວັນ	ສະໜອງ ສະໜອງ	ທ່າຍັງ ທ່າຍັງ	1. ສະໜອງ ສະໜອງ	ສະໜອງ
4.	ທ. ສຸວັນ	ສະໜອງ ສະໜອງ	ທ່າຍັງ ທ່າຍັງ	1. ສະໜອງ ສະໜອງ	ສະໜອງ
5.	ທ. ສຸວັນ	ສະໜອງ ສະໜອງ	ທ່າຍັງ ທ່າຍັງ	1. ສະໜອງ ສະໜອງ	ສະໜອງ

ເມັງ ອັບ ແວງ ຊຽງ ລຳ
17/9/2011



ລາຍຊື່ ຜູ້ ທ່າຍັງ ສະໜອງ ສະໜອງ ກຽມກັບ ກາຍທັກທ່າຍັງສິດ ສິນ ໂຮງກາຍ ເຂດ ປີພໍ່ 2011 ກຽມ 1. ທ່າຍັງ ທ່າຍັງ ສະໜອງ ສະໜອງ (ກຸ່ມ ຜູ້ ຊາຍ)

ລຸດລຸດ	ຊື່	ສະໜອງ ສະໜອງ	ທ່າຍັງ ທ່າຍັງ	ສະໜອງ
1.	ທ. ສຸວັນ	ສະໜອງ	ທ່າຍັງ	ສະໜອງ
2.	ທ. ສຸວັນ	ສະໜອງ	ທ່າຍັງ	ສະໜອງ
3.	ທ. ສຸວັນ	ສະໜອງ	ທ່າຍັງ	ສະໜອງ
4.	ທ. ສຸວັນ	ສະໜອງ	ທ່າຍັງ	ສະໜອງ
5.	ທ. ສຸວັນ	ສະໜອງ	ທ່າຍັງ	ສະໜອງ
6.	ທ. ສຸວັນ	ສະໜອງ	ທ່າຍັງ	ສະໜອງ
7.	ທ. ສຸວັນ	ສະໜອງ	ທ່າຍັງ	ສະໜອງ
8.	ທ. ສຸວັນ	ສະໜອງ	ທ່າຍັງ	ສະໜອງ
9.	ທ. ສຸວັນ	ສະໜອງ	ທ່າຍັງ	ສະໜອງ
10.	ທ. ສຸວັນ	ສະໜອງ	ທ່າຍັງ	ສະໜອງ
11.	ທ. ສຸວັນ	ສະໜອງ	ທ່າຍັງ	ສະໜອງ
12.	ທ. ສຸວັນ	ສະໜອງ	ທ່າຍັງ	ສະໜອງ
13.	ທ. ສຸວັນ	ສະໜອງ	ທ່າຍັງ	ສະໜອງ
14.	ທ. ສຸວັນ	ສະໜອງ	ທ່າຍັງ	ສະໜອງ
15.	ທ. ສຸວັນ	ສະໜອງ	ທ່າຍັງ	ສະໜອງ
16.	ທ. ສຸວັນ	ສະໜອງ	ທ່າຍັງ	ສະໜອງ
17.	ທ. ສຸວັນ	ສະໜອງ	ທ່າຍັງ	ສະໜອງ
18.	ທ. ສຸວັນ	ສະໜອງ	ທ່າຍັງ	ສະໜອງ
19.	ທ. ສຸວັນ	ສະໜອງ	ທ່າຍັງ	ສະໜອງ
20.	ທ. ສຸວັນ	ສະໜອງ	ທ່າຍັງ	ສະໜອງ
21.	ທ. ສຸວັນ	ສະໜອງ	ທ່າຍັງ	ສະໜອງ
22.	ທ. ສຸວັນ	ສະໜອງ	ທ່າຍັງ	ສະໜອງ
23.	ທ. ສຸວັນ	ສະໜອງ	ທ່າຍັງ	ສະໜອງ
24.	ທ. ສຸວັນ	ສະໜອງ	ທ່າຍັງ	ສະໜອງ
25.	ທ. ສຸວັນ	ສະໜອງ	ທ່າຍັງ	ສະໜອງ
26.	ທ. ສຸວັນ	ສະໜອງ	ທ່າຍັງ	ສະໜອງ



၂၀၁၅ ခုနှစ် ဖွဲ့စည်းပုံအခြေခံဥပဒေ ပြင်ဆင်ရေး အဖွဲ့ဝင်များ အရည်အချင်း စစ်ဆေးရေး အဖွဲ့
 အဖွဲ့ဝင်များ အရည်အချင်း စစ်ဆေးရေး အဖွဲ့
 (ရည်ညွှန်းချက်)

စဉ်	အဖွဲ့ဝင်အမည်	အရည်အချင်း	မှတ်ချက်
၁	မ. နေဝင်း	၁/၁	
၂	မ. နေဝင်း	၁/၁	
၃	မ. နေဝင်း	၁/၁	
၄	မ. နေဝင်း	၁/၁	
၅	မ. နေဝင်း	၁/၁	
၆	မ. နေဝင်း	၁/၁	
၇	မ. နေဝင်း	၁/၁	
၈	မ. နေဝင်း	၁/၁	
၉	မ. နေဝင်း	၁/၁	
၁၀	မ. နေဝင်း	၁/၁	
၁၁	မ. နေဝင်း	၁/၁	
၁၂	မ. နေဝင်း	၁/၁	
၁၃	မ. နေဝင်း	၁/၁	
၁၄	မ. နေဝင်း	၁/၁	
၁၅	မ. နေဝင်း	၁/၁	
၁၆	မ. နေဝင်း	၁/၁	
၁၇	မ. နေဝင်း	၁/၁	
၁၈	မ. နေဝင်း	၁/၁	
၁၉	မ. နေဝင်း	၁/၁	
၂၀	မ. နေဝင်း	၁/၁	
၂၁	မ. နေဝင်း	၁/၁	
၂၂	မ. နေဝင်း	၁/၁	
၂၃	မ. နေဝင်း	၁/၁	
၂၄	မ. နေဝင်း	၁/၁	
၂၅	မ. နေဝင်း	၁/၁	
၂၆	မ. နေဝင်း	၁/၁	



စဉ်	အဖွဲ့ဝင်အမည်	အရည်အချင်း	မှတ်ချက်
၂၇	မ. နေဝင်း	၁/၁	
၂၈	မ. နေဝင်း	၁/၁	
၂၉	မ. နေဝင်း	၁/၁	
၃၀	မ. နေဝင်း	၁/၁	
၃၁	မ. နေဝင်း	၁/၁	
၃၂	မ. နေဝင်း	၁/၁	

အဖွဲ့ဝင်များ အရည်အချင်း စစ်ဆေးရေး အဖွဲ့
 ၁၇/၉/၂၀၁၅




ဦးကျော်စွာ

- Female Group and participant list

អង្គការ សាខា សិក្សាស្រាវជ្រាវ ហ៊ុន សែន ស្ថិតិសាស្ត្រ វិទ្យាល័យ ខ្មែរ វិស័យ ឃុំ ១
 ភូមិ បាវ៉ា ខ្នង រោង ចេញ ទឹក ឆ្នាំ ២០១១

ថ្ងៃ ខែ ឆ្នាំ : 14/9/2011
 កន្លែង : ភូមិ បាវ៉ា

ល.រ	ឈ្មោះ ឈ្មោះ ឈ្មោះ ឈ្មោះ	ក្រុម គ្រួសារ/ មិត្ត	ថ្ងៃ ខែ ឆ្នាំ ល.រ	សម្រាប់ ឧបត្ថម្ភ	កាលបរិច្ឆេទ
1				- ឈ្មោះ ហ៊ុន សែន ភរិយា ហ៊ុន សែន - កូន ២ នាក់ ១០ ឆ្នាំ, ៥ ឆ្នាំ - កូន ៣ នាក់ ៥ ឆ្នាំ, ៤ ឆ្នាំ, ៣ ឆ្នាំ - កូន ៤ នាក់ ២ ឆ្នាំ, ១ ឆ្នាំ, ១ ឆ្នាំ, ១ ឆ្នាំ - កូន ៥ នាក់ ១ ឆ្នាំ, ១ ឆ្នាំ, ១ ឆ្នាំ, ១ ឆ្នាំ, ១ ឆ្នាំ - កូន ៦ នាក់ ១ ឆ្នាំ, ១ ឆ្នាំ, ១ ឆ្នាំ, ១ ឆ្នាំ, ១ ឆ្នាំ, ១ ឆ្នាំ - កូន ៧ នាក់ ១ ឆ្នាំ, ១ ឆ្នាំ, ១ ឆ្នាំ, ១ ឆ្នាំ, ១ ឆ្នាំ, ១ ឆ្នាំ, ១ ឆ្នាំ - កូន ៨ នាក់ ១ ឆ្នាំ, ១ ឆ្នាំ, ១ ឆ្នាំ, ១ ឆ្នាំ, ១ ឆ្នាំ, ១ ឆ្នាំ, ១ ឆ្នាំ, ១ ឆ្នាំ - កូន ៩ នាក់ ១ ឆ្នាំ, ១ ឆ្នាំ, ១ ឆ្នាំ, ១ ឆ្នាំ, ១ ឆ្នាំ, ១ ឆ្នាំ, ១ ឆ្នាំ, ១ ឆ្នាំ, ១ ឆ្នាំ - កូន ១០ នាក់ ១ ឆ្នាំ, ១ ឆ្នាំ, ១ ឆ្នាំ, ១ ឆ្នាំ, ១ ឆ្នាំ, ១ ឆ្នាំ, ១ ឆ្នាំ, ១ ឆ្នាំ, ១ ឆ្នាំ, ១ ឆ្នាំ	

1	រូបសព			<ul style="list-style-type: none"> - ជំងឺបាក់ទៅក្នុងទឹក - ជំងឺបាក់ទៅក្នុងទឹកខ្លាញ់ ទឹកស្អាត វាដុះ - ទើបតែងតែឲ្យក្រហមនា ឲ្យក្រហម ឈាមក្នុងខ្លួន
2	រោគសញ្ញា			<ul style="list-style-type: none"> - ជំងឺបាក់ទៅក្នុងទឹកខ្លាញ់ ឲ្យក្រហម - ជំងឺបាក់ទៅក្នុងទឹកខ្លាញ់ - ជំងឺបាក់ទៅក្នុងទឹកខ្លាញ់
3	ជំងឺបាក់			<ul style="list-style-type: none"> - ជំងឺបាក់ទៅក្នុងទឹកខ្លាញ់ - ជំងឺបាក់ទៅក្នុងទឹកខ្លាញ់ / ជំងឺបាក់ទៅក្នុងទឹកខ្លាញ់ ឆ្នាំ ២០០០
4	ជំងឺបាក់			<ul style="list-style-type: none"> - ជំងឺបាក់ ១ ក្នុង ១ ក្រុម - ជំងឺបាក់ ១ ក្នុង ១ ក្រុម - ជំងឺបាក់ ១ ក្នុង ១ ក្រុម ? - ជំងឺបាក់ ១ ក្នុង ១ ក្រុម ឬ ជំងឺបាក់ ១ ក្នុង ១ ក្រុម - ជំងឺបាក់ ១ ក្នុង ១ ក្រុម



5

សៀ

6

សៀ

- លិខិត ពិនិត្យ ការងារ ប្រតិបត្តិ
 ក្នុង ការងារ គ្រប់ វិស័យ ប្រចាំ
 ខែ ឧបត្ថម្ភ ជំនួយ ផ្សេងៗ
 - ទិញ ការងារ ប្រចាំ ខែ ប្រចាំ ខ្លួន
 ប្រចាំ ខែ ប្រចាំ ខ្លួន ប្រចាំ ខ្លួន
 គិត ថ្លៃ ការងារ, គិត ថ្លៃ ការងារ
 ប្រចាំ ខែ ប្រចាំ ខ្លួន ប្រចាំ ខ្លួន

គ្រប់ ខ្លួន ប្រចាំ ខ្លួន ប្រចាំ ខ្លួន

18-1 9/2016



សៀ

අනු අංකය අංකය	අනු අංකය / වර්ග	අනු අංකය
26	1. 9 2	1 2
27	2. 8 10	1 2
28	2. 15 10	1 2
29	2. 10 10	1 2
30	2. 8 10	1 2
31	2. 15 10	1 2
32	2. 8 10	1 2
33	2. 15 10	1 2
34	2. 10 10	1 2
35	2. 8 10	1 2
36	2. 15 10	1 2
37	2. 10 10	1 2
38	2. 8 10	1 2

සභාපතිවරයාගේ අත්සන

17/09/2014



අධ්‍යාපන අමාත්‍යාංශය

All participants:

(1) **ආයතන විකුණුම:** අධ්‍යාපන අමාත්‍යාංශයේ විකුණුමේ සාමාජිකයන්ගේ
 සහභාගීත්වයෙන් පවැදුණු වැඩසටහන. විකුණුමේ සාමාජිකයන්ගේ
 සහභාගීත්වයෙන් පවැදුණු වැඩසටහන. විකුණුමේ සාමාජිකයන්ගේ
 සහභාගීත්වයෙන් පවැදුණු වැඩසටහන.

අංකය	නම	ආයතනය/විද්‍යාලය	සහතිකය
1.	ව. ආනන්ද විජේසේන	විද්‍යාලය	
2	W.P. THIRU THIRAPATI	EGATI	
3	සුමනි සමරසිංහ	කොළඹ	
4	ව. සමරසිංහ	SEAT	
5.	ව. සමරසිංහ	විද්‍යාලය	
6.	ව. සමරසිංහ	LHSE	
7.	ව. සමරසිංහ	NAFRI	
8.	ව. සමරසිංහ	පුස්තකාල	
9.	ව. සමරසිංහ	කොළඹ	
10.	ව. සමරසිංහ	LHSE	
11.	ව. සමරසිංහ	විද්‍යාලය	
12.	ව. සමරසිංහ	විද්‍යාලය	
13.	ව. සමරසිංහ	—	
14.	ව. සමරසිංහ	—	
15.	ව. සමරසිංහ	—	
16.	ව. සමරසිංහ	—	
17.	ව. සමරසිංහ	—	
18.	ව. සමරසිංහ	—	
19.	ව. සමරසිංහ	—	
20.	ව. සමරසිංහ	—	
21.	ව. සමරසිංහ	—	
22.	ව. සමරසිංහ	—	





ಶಿಕ್ಷಣ

22. ೧. ೧೦ನೇ
23. ೧. ೧೧ನೇ
24. ೧. ೧೨ನೇ
25. ೧. ೧೩ನೇ
26. ೧. ೧೪ನೇ
27. ೧. ೧೫ನೇ
28. ೧. ೧೬ನೇ
29. ೧. ೧೭ನೇ
30. ೧. ೧೮ನೇ
31. ೧. ೧೯ನೇ
32. ೧. ೨೦ನೇ
33. ೧. ೨೧ನೇ
34. ೧. ೨೨ನೇ
35. ೧. ೨೩ನೇ
36. ೧. ೨೪ನೇ
37. ೧. ೨೫ನೇ
38. ೧. ೨೬ನೇ
39. ೧. ೨೭ನೇ
40. ೧. ೨೮ನೇ
41. ೧. ೨೯ನೇ
42. ೧. ೩೦ನೇ
43. ೧. ೩೧ನೇ
44. ೧. ೩೨ನೇ
45. ೧. ೩೩ನೇ
46. ೧. ೩೪ನೇ
47. ೧. ೩೫ನೇ
48. ೧. ೩೬ನೇ
49. ೧. ೩೭ನೇ
50. ೧. ೩೮ನೇ
51. ೧. ೩೯ನೇ
52. ೧. ೪೦ನೇ



1/3.
ಬಿ: 2007/22
ಬಿ: 2008/20
1/9.
1/9.
1/9.
1/9.
1/9.
1/9.
1/9.
1/9.
ಬಿ: 2009/20.
1/9.
1/9.
1/9.
1/9.
1/9.
1/9.
1/9.
1/9.

33. ಬಿ. 2007/22
34. ಬಿ. 2008/20
35. ಬಿ. 2009/20
36. ಬಿ. 2010/20
37. ಬಿ. 2011/20
38. ಬಿ. 2012/20
39. ಬಿ. 2013/20
40. ಬಿ. 2014/20
41. ಬಿ. 2015/20
42. ಬಿ. 2016/20
43. ಬಿ. 2017/20
44. ಬಿ. 2018/20
45. ಬಿ. 2019/20
46. ಬಿ. 2020/20
47. ಬಿ. 2021/20
48. ಬಿ. 2022/20
49. ಬಿ. 2023/20
50. ಬಿ. 2024/20
51. ಬಿ. 2025/20
52. ಬಿ. 2026/20
53. ಬಿ. 2027/20
54. ಬಿ. 2028/20
55. ಬಿ. 2029/20
56. ಬಿ. 2030/20
57. ಬಿ. 2031/20
58. ಬಿ. 2032/20
59. ಬಿ. 2033/20
60. ಬಿ. 2034/20
61. ಬಿ. 2035/20
62. ಬಿ. 2036/20
63. ಬಿ. 2037/20
64. ಬಿ. 2038/20
65. ಬಿ. 2039/20
66. ಬಿ. 2040/20
67. ಬಿ. 2041/20
68. ಬಿ. 2042/20
69. ಬಿ. 2043/20
70. ಬಿ. 2044/20
71. ಬಿ. 2045/20
72. ಬಿ. 2046/20
73. ಬಿ. 2047/20
74. ಬಿ. 2048/20
75. ಬಿ. 2049/20
76. ಬಿ. 2050/20

4 Houaypamom Village

- Male Group and participant list

ເລຂາຄຳນຳປະຕິບັດການ ກ່ຽວກັບ ການສຶກສາສັງຄົມ
 ທີ່: ສາທາລະນະ ສະໂມສານ ທີ່: ມັດຕະກຳ ມາດຕະການ I
 ກຸ່ມ: ຜູ້ຊາຍ
 ທີ່: ສາທາລະນະ ສະໂມສານ
 ວັນທີ: 18/9/2011

ລ.ດ.	ຊື່ ຜູ້ປະກອບສ່ວນ	ພາສາເວົ້າ	ສາມາດເວົ້າ	ລາຍລະອຽດ
1	ທ່ານ ສິມສິກ	ພາສາປາຍັນ (ໄທ)		1. ທ່ານ ສິມສິກ ສາມາດເວົ້າ ພາສາ ປາຍັນ ໄດ້ ຢ່າງ ບໍ່ ບໍ່ ບໍ່ ບໍ່ 2. ທ່ານ ສິມສິກ ບໍ່ ຈຳ ກັດ ໃນ ການ ເວົ້າ ພາສາ ປາຍັນ ແລະ ພາສາ ມາຕະການ I 3. ທ່ານ ສິມສິກ ບໍ່ ຈຳ ກັດ ໃນ ການ ເວົ້າ ພາສາ ປາຍັນ ແລະ ພາສາ ມາຕະການ I 4. ທ່ານ ສິມສິກ ບໍ່ ຈຳ ກັດ ໃນ ການ ເວົ້າ ພາສາ ປາຍັນ ແລະ ພາສາ ມາຕະການ I
2	ທ່ານ ສິມສິກ			1. ທ່ານ ສິມສິກ ບໍ່ ຈຳ ກັດ ໃນ ການ ເວົ້າ ພາສາ ປາຍັນ ແລະ ພາສາ ມາຕະການ I 2. ທ່ານ ສິມສິກ ບໍ່ ຈຳ ກັດ ໃນ ການ ເວົ້າ ພາສາ ປາຍັນ ແລະ ພາສາ ມາຕະການ I 3. ທ່ານ ສິມສິກ ບໍ່ ຈຳ ກັດ ໃນ ການ ເວົ້າ ພາສາ ປາຍັນ ແລະ ພາສາ ມາຕະການ I 4. ທ່ານ ສິມສິກ ບໍ່ ຈຳ ກັດ ໃນ ການ ເວົ້າ ພາສາ ປາຍັນ ແລະ ພາສາ ມາຕະການ I
3	ທ່ານ ສິມສິກ	ໄທ		1. ທ່ານ ສິມສິກ ບໍ່ ຈຳ ກັດ ໃນ ການ ເວົ້າ ພາສາ ປາຍັນ ແລະ ພາສາ ມາຕະການ I 2. ທ່ານ ສິມສິກ ບໍ່ ຈຳ ກັດ ໃນ ການ ເວົ້າ ພາສາ ປາຍັນ ແລະ ພາສາ ມາຕະການ I 3. ທ່ານ ສິມສິກ ບໍ່ ຈຳ ກັດ ໃນ ການ ເວົ້າ ພາສາ ປາຍັນ ແລະ ພາສາ ມາຕະການ I 4. ທ່ານ ສິມສິກ ບໍ່ ຈຳ ກັດ ໃນ ການ ເວົ້າ ພາສາ ປາຍັນ ແລະ ພາສາ ມາຕະການ I
4	ທ່ານ ສິມສິກ	ໄທ		1. ທ່ານ ສິມສິກ ບໍ່ ຈຳ ກັດ ໃນ ການ ເວົ້າ ພາສາ ປາຍັນ ແລະ ພາສາ ມາຕະການ I 2. ທ່ານ ສິມສິກ ບໍ່ ຈຳ ກັດ ໃນ ການ ເວົ້າ ພາສາ ປາຍັນ ແລະ ພາສາ ມາຕະການ I 3. ທ່ານ ສິມສິກ ບໍ່ ຈຳ ກັດ ໃນ ການ ເວົ້າ ພາສາ ປາຍັນ ແລະ ພາສາ ມາຕະການ I 4. ທ່ານ ສິມສິກ ບໍ່ ຈຳ ກັດ ໃນ ການ ເວົ້າ ພາສາ ປາຍັນ ແລະ ພາສາ ມາຕະການ I

အစည်းအဝေးအကျဉ်းချုပ်ချုပ်ဆိုချက်

အစည်းအဝေးအကျဉ်းချုပ်ချုပ်ဆိုချက်

ရက်စွဲ: ၂၀၂၁

ရက်စွဲ: ၂၀၂၁

ရက်စွဲ: ၂၀၂၁

စဉ်	အမည်	အဖွဲ့အစည်း	အဖွဲ့အစည်း	အဖွဲ့အစည်း
၁	ဦးစိုး	ဦးစိုး	ဦးစိုး	ဦးစိုး
၂	ဦးစိုး	ဦးစိုး	ဦးစိုး	ဦးစိုး
၃	ဦးစိုး	ဦးစိုး	ဦးစိုး	ဦးစိုး
၄	ဦးစိုး	ဦးစိုး	ဦးစိုး	ဦးစိုး
၅	ဦးစိုး	ဦးစိုး	ဦးစိုး	ဦးစိုး
၆	ဦးစိုး	ဦးစိုး	ဦးစိုး	ဦးစိုး
၇	ဦးစိုး	ဦးစိုး	ဦးစိုး	ဦးစိုး
၈	ဦးစိုး	ဦးစိုး	ဦးစိုး	ဦးစိုး
၉	ဦးစိုး	ဦးစိုး	ဦးစိုး	ဦးစိုး
၁၀	ဦးစိုး	ဦးစိုး	ဦးစိုး	ဦးစိုး
၁၁	ဦးစိုး	ဦးစိုး	ဦးစိုး	ဦးစိုး
၁၂	ဦးစိုး	ဦးစိုး	ဦးစိုး	ဦးစိုး
၁၃	ဦးစိုး	ဦးစိုး	ဦးစိုး	ဦးစိုး
၁၄	ဦးစိုး	ဦးစိုး	ဦးစိုး	ဦးစိုး
၁၅	ဦးစိုး	ဦးစိုး	ဦးစိုး	ဦးစိုး
၁၆	ဦးစိုး	ဦးစိုး	ဦးစိုး	ဦးစိုး

၅	ဦးစိုး	၁/၃	၁. ပါဝင်သူ: ၅၀၀၀၀၀၀၀၀ အရ: ၁၀၀
၆	ဦးစိုး	၁/၃	၁. ပါဝင်သူ: ၅၀၀၀၀၀၀၀၀၀ အရ: ၁၀၀
၇	ဦးစိုး		၁. ပါဝင်သူ: ၅၀၀၀၀၀၀၀၀၀၀ အရ: ၁၀၀



ល.រ	ឈ្មោះសមាជិក	អាសយដ្ឋាន	សញ្ជាតិ
17	ឈ្មោះ	សង្កាត់	ខេត្ត
18	ឈ្មោះ	សង្កាត់	ខេត្ត
19	ឈ្មោះ	សង្កាត់	ខេត្ត
20	ឈ្មោះ	សង្កាត់	ខេត្ត
21	ឈ្មោះ	សង្កាត់	ខេត្ត
22	ឈ្មោះ	សង្កាត់	ខេត្ត
23	ឈ្មោះ	សង្កាត់	ខេត្ត

- Female group and participate list

ល.រ	ឈ្មោះសមាជិក	អាសយដ្ឋាន	ព័ត៌មានបន្ថែម	សមាជិក
<p>គោលបំណង ប្រើប្រាស់ ប្រយោជន៍ ប្រជាជន ភ្នំពេញ</p> <p>ក្រុមការងារ ភ្នំពេញ ភ្នំពេញ ៧</p> <p>កាលបរិច្ឆេទ: ១៨/១១/២០១១</p>				
1	ឈ្មោះ	សង្កាត់	<ul style="list-style-type: none"> - ជំងឺស្រាវជ្រាវ - ជំងឺស្រាវជ្រាវ - ជំងឺស្រាវជ្រាវ - ជំងឺស្រាវជ្រាវ - ជំងឺស្រាវជ្រាវ 	
2	ឈ្មោះ	សង្កាត់	<ul style="list-style-type: none"> - ជំងឺស្រាវជ្រាវ - ជំងឺស្រាវជ្រាវ - ជំងឺស្រាវជ្រាវ - ជំងឺស្រាវជ្រាវ - ជំងឺស្រាវជ្រាវ 	
3	ឈ្មោះ	សង្កាត់	<ul style="list-style-type: none"> - ជំងឺស្រាវជ្រាវ - ជំងឺស្រាវជ្រាវ - ជំងឺស្រាវជ្រាវ - ជំងឺស្រាវជ្រាវ - ជំងឺស្រាវជ្រាវ 	

	<p>කාමරයේ සිටින විට පමණක් -</p> <ul style="list-style-type: none"> - නිවැසි පැහැදිලි ලෙස සිටින බවට තීරණය - (සිසුන්) (නිවැසි පැහැදිලි) - පැහැදිලි කිරීම. 	<p>සිසුන්</p> <ul style="list-style-type: none"> - සිසුන් සතුට පුළුල් කිරීම සතුටු - සිසුන් සතුට පුළුල් කිරීම. (සිසුන්) - සිසුන් සතුට පුළුල් කිරීම. 	<p>සිසුන්</p> <ul style="list-style-type: none"> - සිසුන් සතුට පුළුල් කිරීම. - සිසුන් සතුට පුළුල් කිරීම. - සිසුන් සතුට පුළුල් කිරීම. 	<p>සිසුන්</p> <ul style="list-style-type: none"> - සිසුන් සතුට පුළුල් කිරීම. - සිසුන් සතුට පුළුල් කිරීම. - සිසුන් සතුට පුළුල් කිරීම. 	<p>සිසුන්</p> <ul style="list-style-type: none"> - සිසුන් සතුට පුළුල් කිරීම. - සිසුන් සතුට පුළුල් කිරීම. - සිසුන් සතුට පුළුල් කිරීම.
--	--	---	---	---	---

21 မပုဇွန်
 22 မပုဇွန်
 23 မပုဇွန်
 24 မပုဇွန်
 25 မပုဇွန်
 26 မပုဇွန်
 27 မပုဇွန်
 28 မပုဇွန်

ပ=ဒါဒါ
 ပ=ဒါဒါ
 ပ=ဒါဒါ
 ပ=ဒါဒါ
 ပ=ဒါဒါ
 ပ=ဒါဒါ
 ပ=ဒါဒါ

မပုဇွန်
 မပုဇွန်
 မပုဇွန်
 မပုဇွန်
 မပုဇွန်
 မပုဇွန်
 မပုဇွန်

မြန်မာ့စာပေအဖွဲ့ချုပ်
 ကိုယ်စားပြုပုံနှိပ်ရေး
 ဝန်ထမ်းများ



မြန်မာ့စာပေအဖွဲ့ချုပ်

- All participants

၁။ အစရှိ ဖွဲ့စည်းပုံစံအတိုင်း နေထိုင်မှု အခြေအနေအထားကို စုံစမ်းစစ်ဆေးရန်အတွက်
 ဖိတ်ခေါ်ပါ။
 ၂။ ဤစာမျက်နှာကို ဖြည့်စွက်ရန်အတွက် နေ့စဉ်
 အချိန် : ၁၀ မနက်
 စတင်ရက် : ၁၈ / ၇ / ၂၀၁၁

စ/စ	မှီခိုသူ အမည်	အချိန်	အချိန်	အချိန်
၁	မ.ဝင်း	၁၂/၇	မ.ဝင်း	မ.ဝင်း
၂	မ.ဝင်း	၁၂/၇	မ.ဝင်း	မ.ဝင်း
၃	မ.ဝင်း	၁၂/၇	မ.ဝင်း	မ.ဝင်း
၄	မ.ဝင်း	၁၂/၇	မ.ဝင်း	မ.ဝင်း
၅	မ.ဝင်း	၁၂/၇	မ.ဝင်း	မ.ဝင်း
၆	မ.ဝင်း	၁၂/၇	မ.ဝင်း	မ.ဝင်း
၇	မ.ဝင်း	၁၂/၇	မ.ဝင်း	မ.ဝင်း
၈	မ.ဝင်း	၁၂/၇	မ.ဝင်း	မ.ဝင်း
၉	မ.ဝင်း	၁၂/၇	မ.ဝင်း	မ.ဝင်း
၁၀	မ.ဝင်း	၁၂/၇	မ.ဝင်း	မ.ဝင်း
၁၁	မ.ဝင်း	၁၂/၇	မ.ဝင်း	မ.ဝင်း
၁၂	မ.ဝင်း	၁၂/၇	မ.ဝင်း	မ.ဝင်း
၁၃	မ.ဝင်း	၁၂/၇	မ.ဝင်း	မ.ဝင်း
၁၄	မ.ဝင်း	၁၂/၇	မ.ဝင်း	မ.ဝင်း
၁၅	မ.ဝင်း	၁၂/၇	မ.ဝင်း	မ.ဝင်း
၁၆	မ.ဝင်း	၁၂/၇	မ.ဝင်း	မ.ဝင်း
၁၇	မ.ဝင်း	၁၂/၇	မ.ဝင်း	မ.ဝင်း
၁၈	မ.ဝင်း	၁၂/၇	မ.ဝင်း	မ.ဝင်း


ລາຍຊື່ຜູ້ເຂົ້າຮ່ວມ ທາງປະຖົມປັກສາທາລີ ກຸ່ມວັດທະນະທຳພາຍໃຕ້ສົມ.

ໂຄງການເຄື່ອນໄຫວ ມັດຕາ ມັງຄອນ I.

ທີ່ຢູ່: ຫ້ວຍປະເມອນ

ວັນທີ: 18 / 9 / 2011

ລ/ດ	ຊື່: ນາມສາກ	ເວລາຕົ້ນເວລາສິ້ນ	ສາຍພັນ
1.	ນ ສ ປ ປ	ສາຍພັນ	ນ ສ ປ ປ
2	ນ ສ ປ ປ	ສາຍພັນ	ນ ສ ປ ປ
3	ນ ສ ປ ປ	ສາຍພັນ	ນ ສ ປ ປ
4	ນ ສ ປ ປ	ສາຍພັນ	ນ ສ ປ ປ
5	ນ ສ ປ ປ	ສາຍພັນ	ນ ສ ປ ປ
6	ນ ສ ປ ປ	ສາຍພັນ	ນ ສ ປ ປ
7	ນ ສ ປ ປ	ສາຍພັນ	ນ ສ ປ ປ
8	ນ ສ ປ ປ	ສາຍພັນ	ນ ສ ປ ປ
9	ນ ສ ປ ປ	ສາຍພັນ	ນ ສ ປ ປ
10	ນ ສ ປ ປ	ສາຍພັນ	ນ ສ ປ ປ
ລວມທັງໝົດ : 34 ຄົນ, ມີ 11 ຄົນ.			

ເດີມສາຍພັນ ວັດທະນະທຳ
18/9/2011


ລ/ດ	ຊື່: ນາມສາກ	ເວລາຕົ້ນເວລາສິ້ນ	ສາຍພັນ
18	ນ ສ ປ ປ	ປ 9	ນ ສ ປ ປ
20	ນ ສ ປ ປ	ປ 12	ນ ສ ປ ປ
21	ນ ສ ປ ປ	ປ 12	ນ ສ ປ ປ
22	ນ ສ ປ ປ	ປ 12	ນ ສ ປ ປ
23	ນ ສ ປ ປ	ປ 12	ນ ສ ປ ປ
24	ນ ສ ປ ປ	ປ 12	ນ ສ ປ ປ
25	ນ ສ ປ ປ	ປ 12	ນ ສ ປ ປ
26	ນ ສ ປ ປ	ປ 12	ນ ສ ປ ປ
27	ນ ສ ປ ປ	ປ 12	ນ ສ ປ ປ
28	ນ ສ ປ ປ	ປ 12	ນ ສ ປ ປ
29	ນ ສ ປ ປ	ປ 12	ນ ສ ປ ປ
30	ນ ສ ປ ປ	ປ 12	ນ ສ ປ ປ
31	ນ ສ ປ ປ	ປ 12	ນ ສ ປ ປ

ເດີມສາຍພັນ ວັດທະນະທຳ
18/9/2011


ເວລາຕົ້ນເວລາສິ້ນ

Ban Houypamom, Sep. 18, 2011



Ban Houypamom, Presentation of the Project Contents, Sep. 18, 2011



Ban Houypamom, Presentation of the Project Contents, Sep. 18, 2011



Ban Houypamom, Group Discussion with Male Group, Sep. 18, 2011



Ban Houypamom, Group Discussion with Ladies Group, Sep. 18, 2011



Ban Houypamom, Group Discussion with Ladies Group, Sep. 18, 2011



Ban Houypamom, Group Discussion with Vulnerable Group, Sep. 18, 2011



Ban Namyouak, Presentation of the Project Contents, Sep. 16, 2011



Ban Namyouak, Presentation of the Project Contents, Sep. 16, 2011



Ban Namyouak, Presentation of the Project Contents, Sep. 16, 2011



Ban Namyouak, Group Discussion with Male Group, Sep. 16, 2011



Ban Namyouak, Group Discussion with Ladies Group, Sep. 16, 2011



Ban Namyouak, Group Discussion with Vulnerable Group, Sep. 16, 2011

Ban Sopphuane, Sep. 17, 2011



Ban Sopphuane, Presentation of the Project Contents, Sep. 17, 2011



Ban Sopphuane, Discussion after Presentation of the Project Contents, Sep. 17, 2011



Ban Soppuane, Group Discussion with Male Group, Sep. 17, 2011



Ban Soppuane, Group Discussion with Ladies Group, Sep. 17, 2011



Ban Sopphuane, Group Discussion with Vulnerable Group, Sep. 17, 2011

Ban Sopyouak, Sep. 19, 2011



Ban Sopyouak, Presentation of the Project Contents, Sep. 19, 2011



Ban Sopyouak, Presentation of the Project Contents, Sep. 19, 2011



Ban Sopyouak, Group Discussion with Male Group, Sep. 19, 2011



Ban Sopyouak, Group Discussion with Ladies Group, Sep. 19, 2011

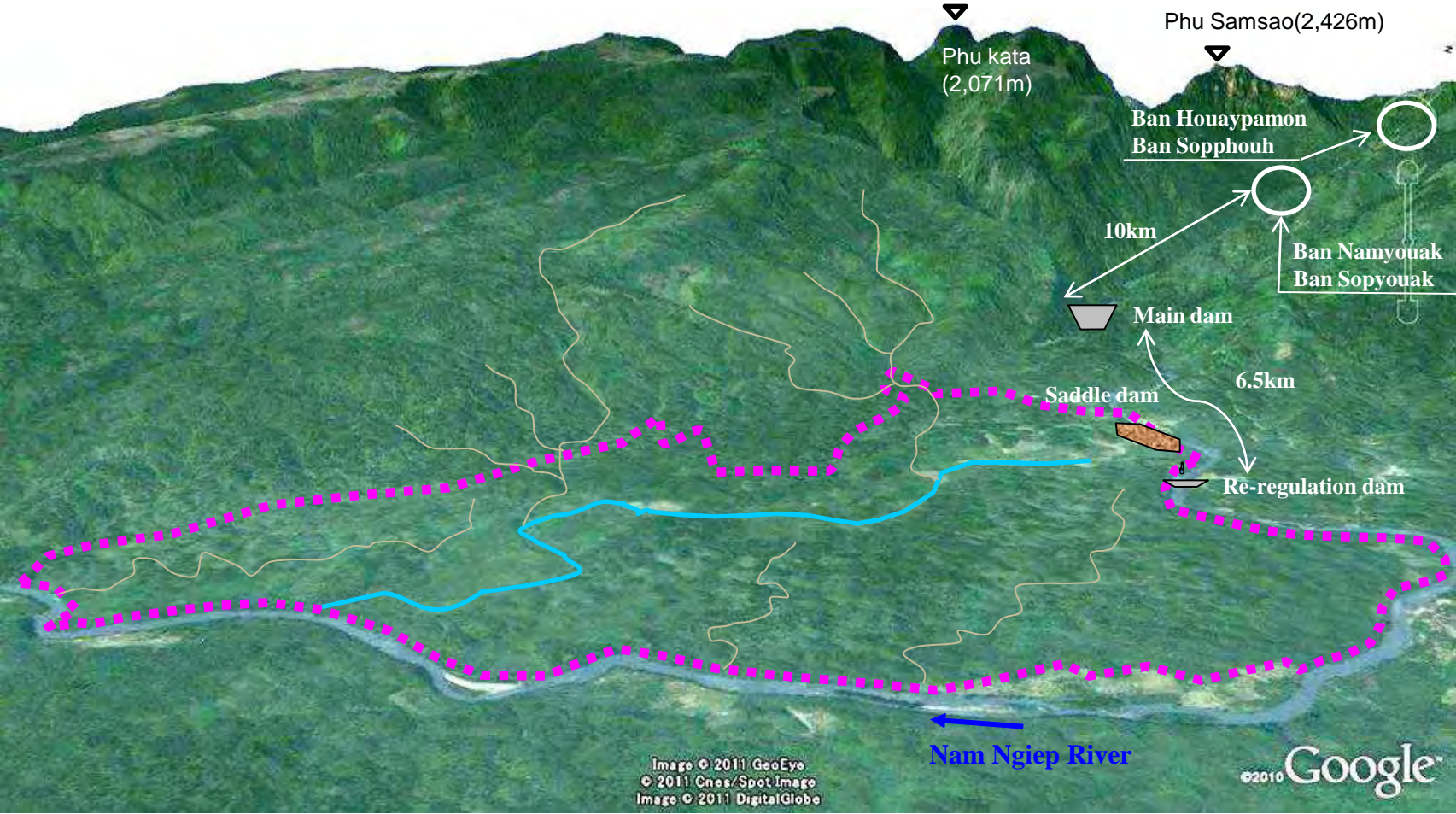


Ban Sopyouak, Group Discussion with Ladies Group, Sep. 19, 2011



Ban Sopyouak m, Group Discussion with Vulnerable Group, Sep. 19, 2011

Resettlement Action Plan on NNP1 HPP




September 2011

Contents

1. Outline of Project
2. Access Road
3. Schedule of Resettlement and Compensation
4. Layout of New Resettlement Site
5. House and Land
6. House model and Other Facilities
7. Resettlement Action Plan
8. Entitlement Matrix
9. Monitoring of Resettlement
10. Grievance Redress Mechanism
11. Improvement of Rice Yield
12. Soil Test & Crop Modeling
13. Soil Improvement
14. Sustainable Life-Cycle at Low Land
15. Crops on High Land
16. Livelihood (Fishery)
17. Temporary job opportunity
18. Pilot Plant

Benefits for All Parties Concerned

Japan



Construction
&
Operation

Nam Ngiep 1
Hydropower
Project



Infrastructure

Compensation

Employment

Education

Electricity



LAO

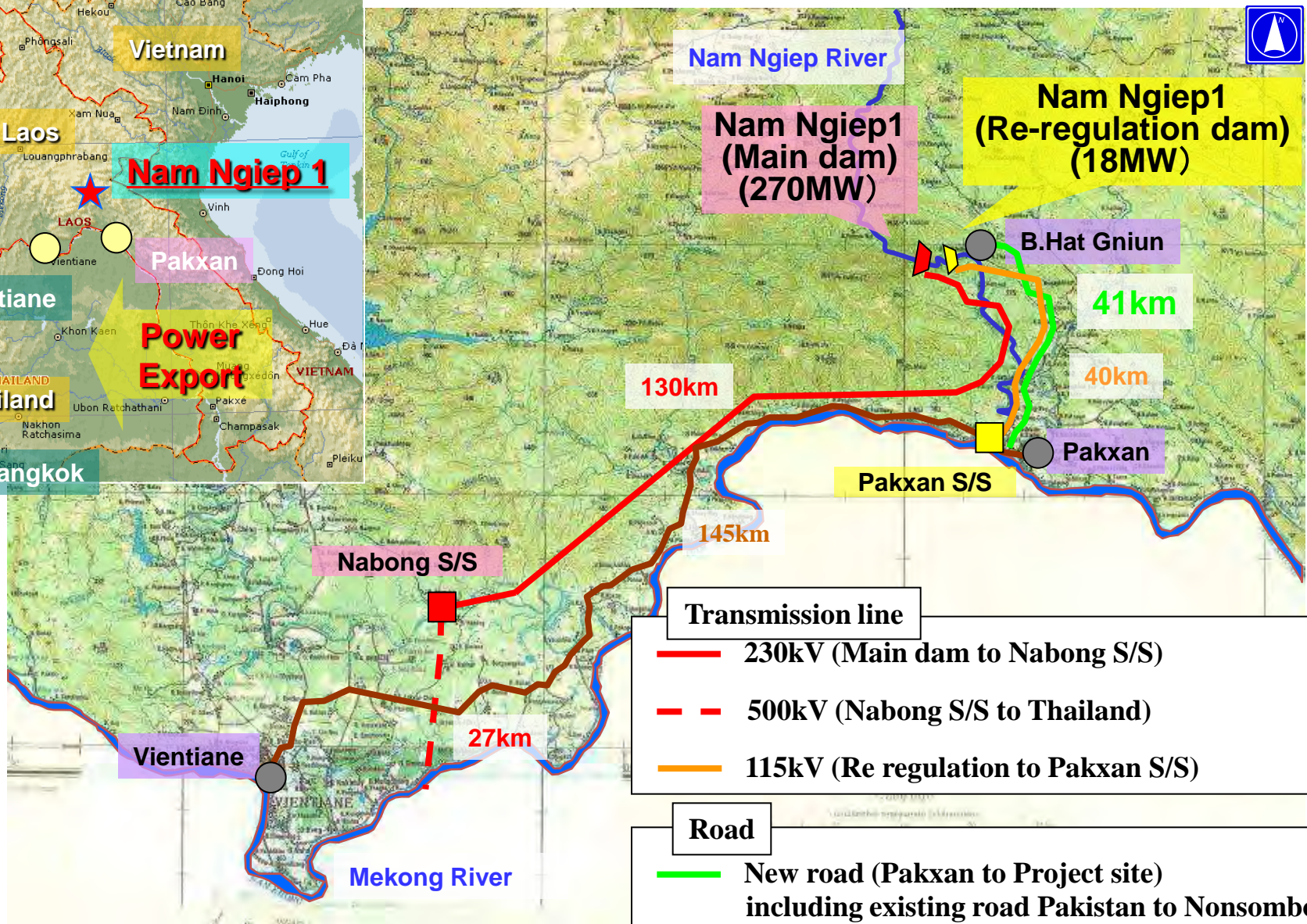


Electricity

Thailand



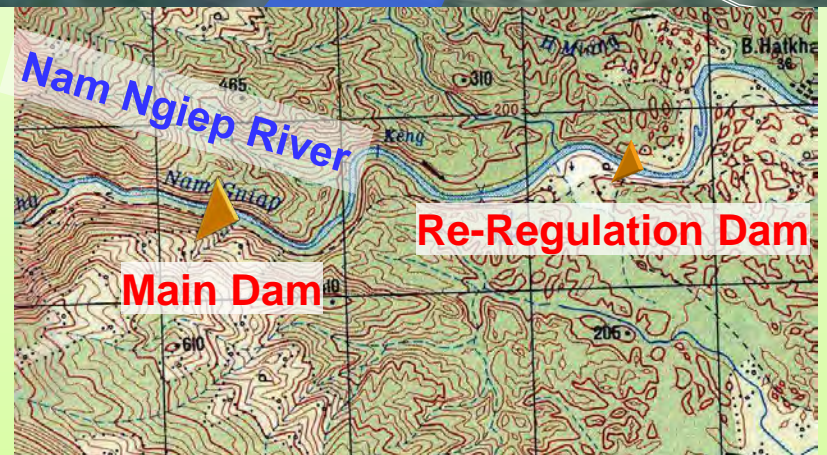
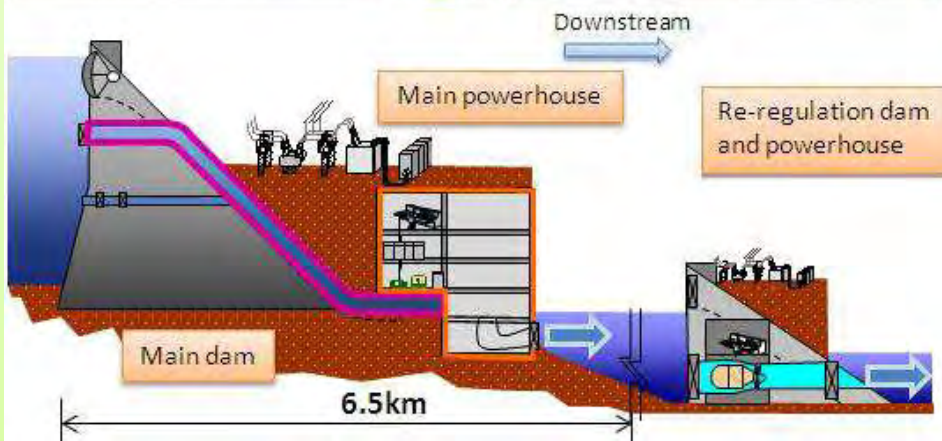
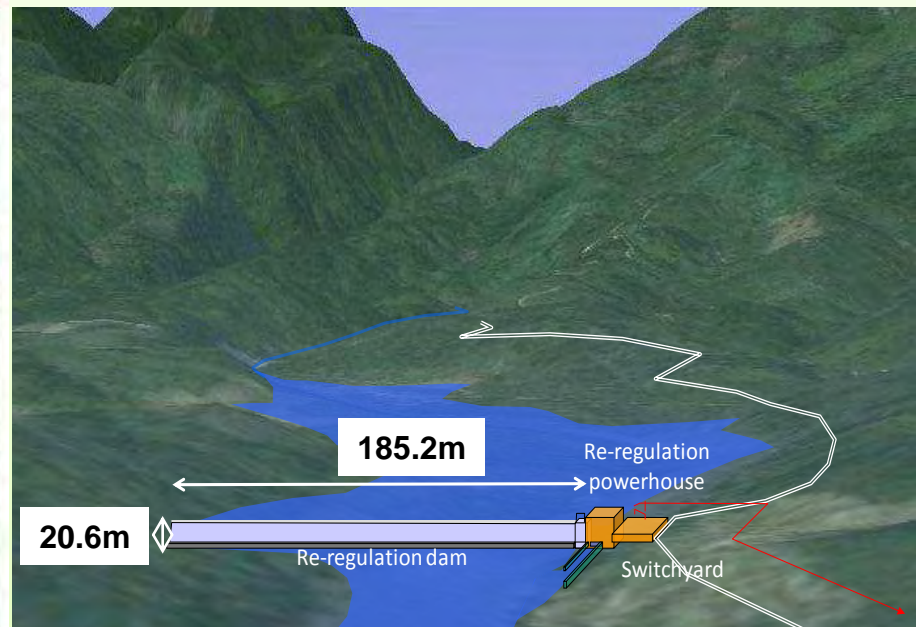
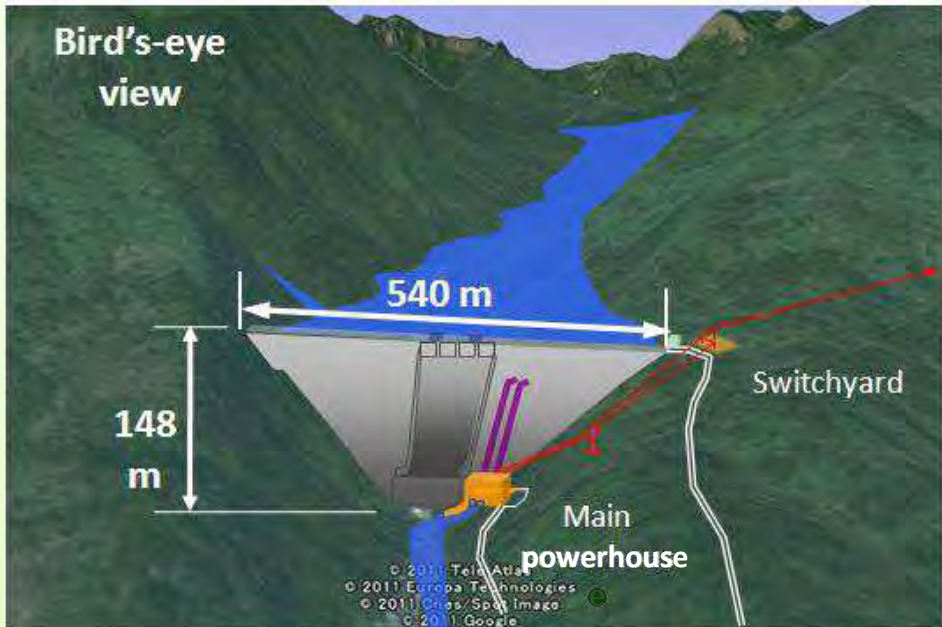
Project Location



- Transmission line**
- 230kV (Main dam to Nabong S/S)
 - - 500kV (Nabong S/S to Thailand)
 - 115kV (Re regulation to Pakxan S/S)

- Road**
- New road (Pakxan to Project site) including existing road Pakistan to Nonsomboun
 - Existing national road (Vientiane to Pakxan)

Salient Features

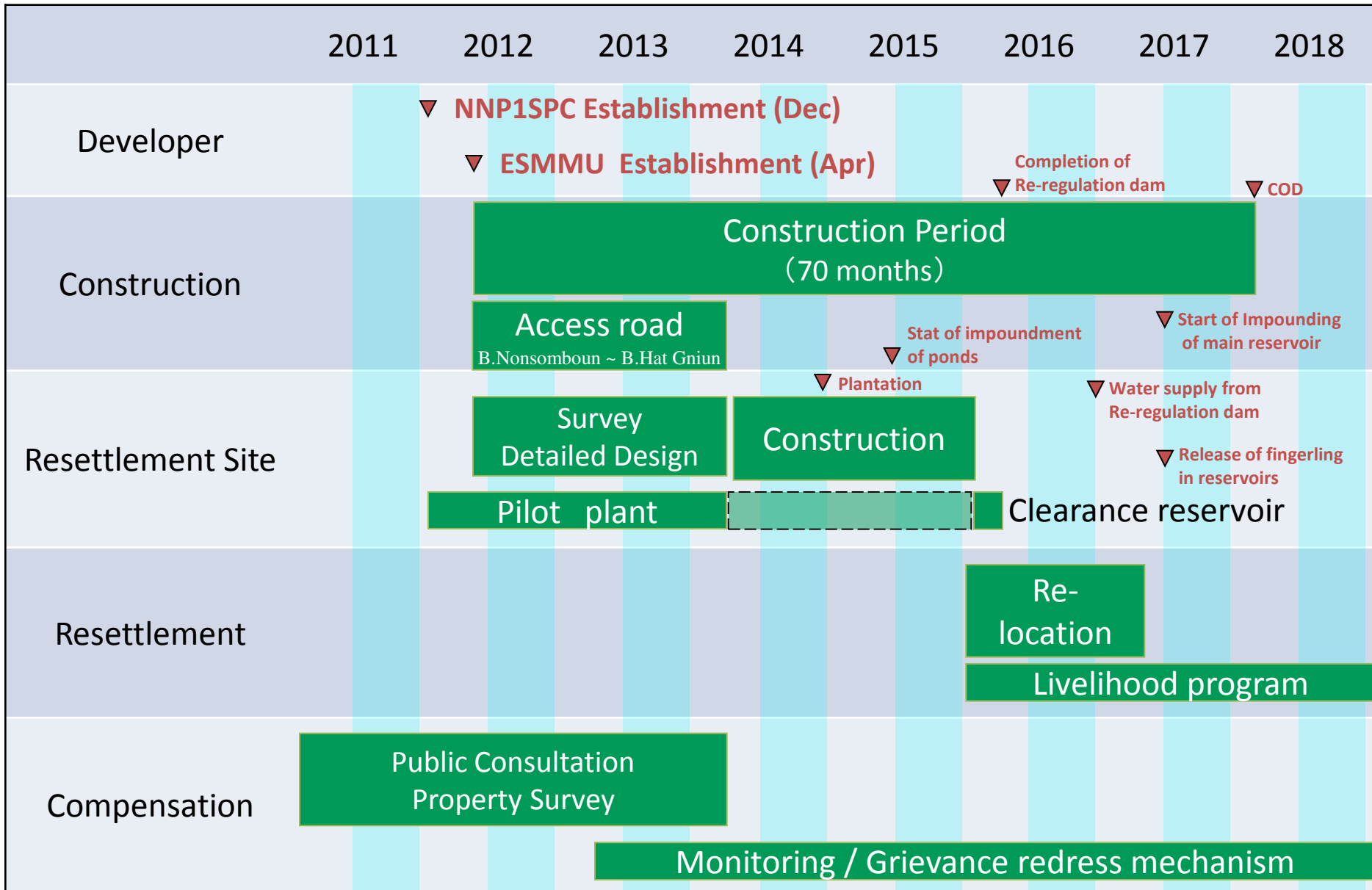


Features

Main powerhouse	Installed Capacity	Approx. 270MW	Re-regulation powerhouse	Installed Capacity	Approx. 18MW
	Maximum plant discharge	230m ³ /s		Maximum plant discharge	160m ³ /s
	Effective head	129m		Effective head	14.7m

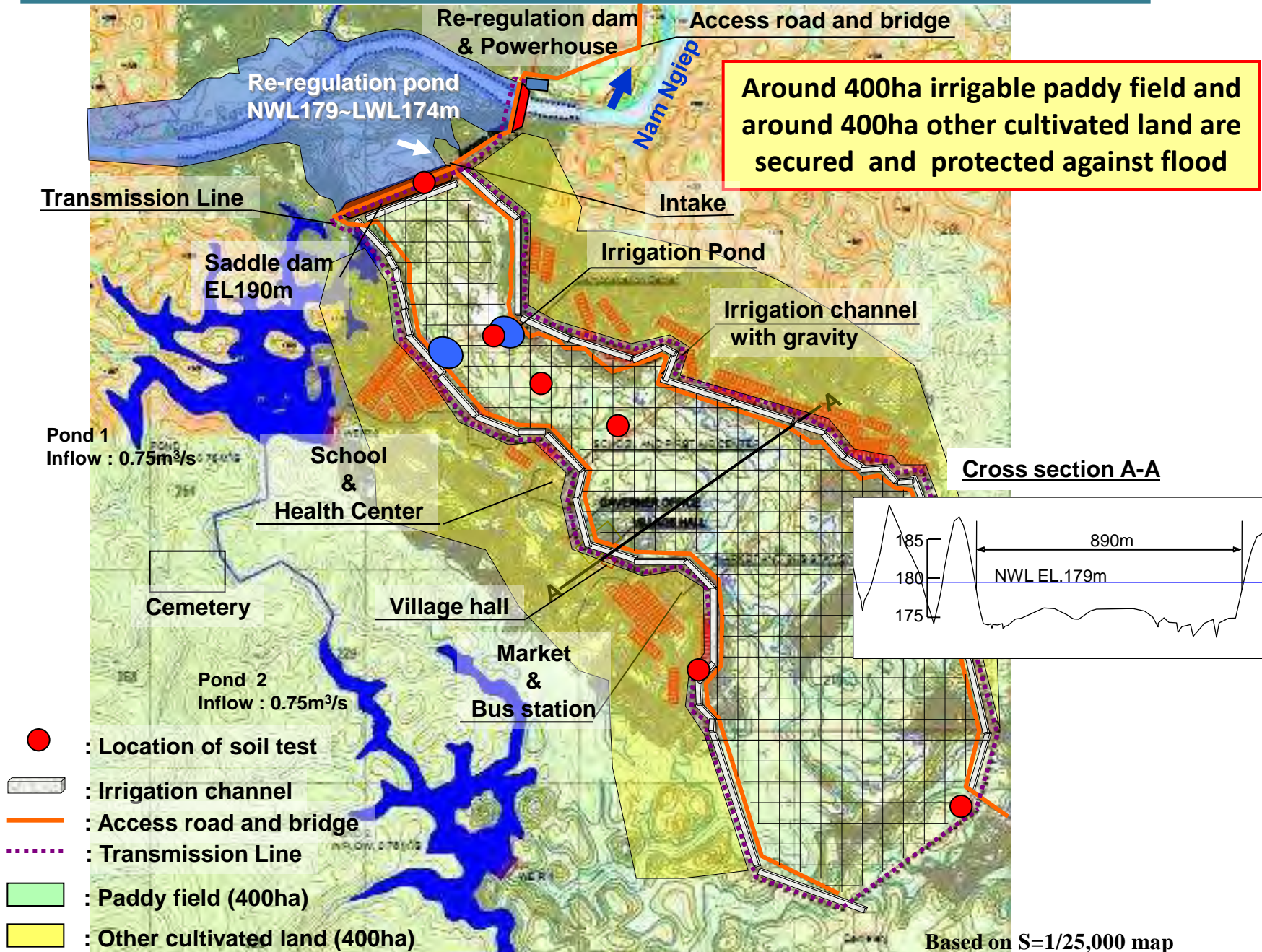


Schedule of Resettlement and Compensation





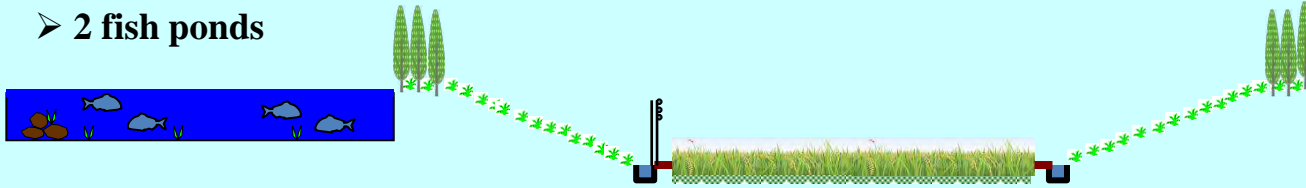


□ : Rainy season

Layout of new resettlement site (Draft)




House and Land

Items	Present	Future
<p>House</p>	<p>•Old house</p>  <p>(common) Note: Removal property such as furniture, tools, livestock are transported by Developer</p>	<div style="display: flex; justify-content: space-between;"> <div style="border: 1px solid black; padding: 5px; width: 45%;"> <p>Option 1 Old house (W/O new house)</p> <p>■ To be dismantled, transported, and re-built by Developer</p> </div> <div style="border: 1px solid black; padding: 5px; width: 45%;"> <p>Option 2 New house</p> <p>■ To be selected by villagers</p> </div> </div> <div style="border: 1px solid black; padding: 5px; margin-top: 10px;"> <p>Type I Small : ~ 5 persons II Medium : 6 ~ 8 III Large : 9 ~</p> <p>Note: -Reduced area is compensated by cash -Materials of old house are transported by Developer as villagers requested</p> </div> <div style="display: flex; justify-content: space-around; margin-top: 10px;"> <div style="text-align: center;">  <p>Model-1</p> </div> <div style="text-align: center;">  <p>Model-2</p> </div> <div style="text-align: center;">  <p>Model-3</p> </div> </div>
<p>Land</p>	<p>•Paddy field •Other cultivated land •Grazing land and forest</p>	<p>➤ Paddy field with irrigation system at low land (1.0 ha/HH) ➤ Other cultivated land at high land (1.0 ha/HH with fish pond as requested) ➤ Preserved forest for NTFP ➤ 2 fish ponds</p> <p>Note: Reduced area of paddy field/other cultivated land is compensated by cash</p> 

House model



Model-1



Model-2



Model-3

Other facilities



School



Health center

Resettlement Action Plan (Draft)

1. Facilities

To be determined

Items	Current State	Resettlement Site
Paddy field	Average area 0.87ha/household	Available equivalent area of land with equivalent productive potential Semiannual crop may be possible by Irrigation Support of soil improvement and fertilizer may be available
Health center	Only one at Sopyouak	Easy access to health center newly installed in the village First-aid medical treatment can be available
Water supply	Only distant water resources without supply system	Faucet is installed at each household (Water usage is charged)
Power line	No line	Power line is installed in the village (Power usage is charged)
Transportation	Inaccessible during wet season	All season available access road from resettlement site to Ban Nonsomboun
School	3 primary and 1 lower secondary schools	Nursery , primary and lower secondary school
Others	Market, bus terminal, community hall, playground and so on are also available	

2. Livelihood and social development plan

Items	Mitigation Plan
Rice supplement program	Rice ^{*1} will be freely provided as supplement food source to every affected people for 5 years. 1 st and 2 nd year: 100%, 3 rd year: 75%, 4 th year: 50%, and 5 th year: 25% of average household consumption (700g ^{*2} /person/day) ^{*1} :white rice ^{*2} :~9 years old:500g, 10~:700g
Agricultural promotion and Fishery enhancement program	Education of furrowing, seeding, feeding, and cash cropping, including commercial timbering and fishery and fingerling
Occupational skill education	Education of handicraft, labor skill, trade, services, and so on
Health training and education	Education of child health, maternity, hygiene, and so on
Others	Various support programs for affected people

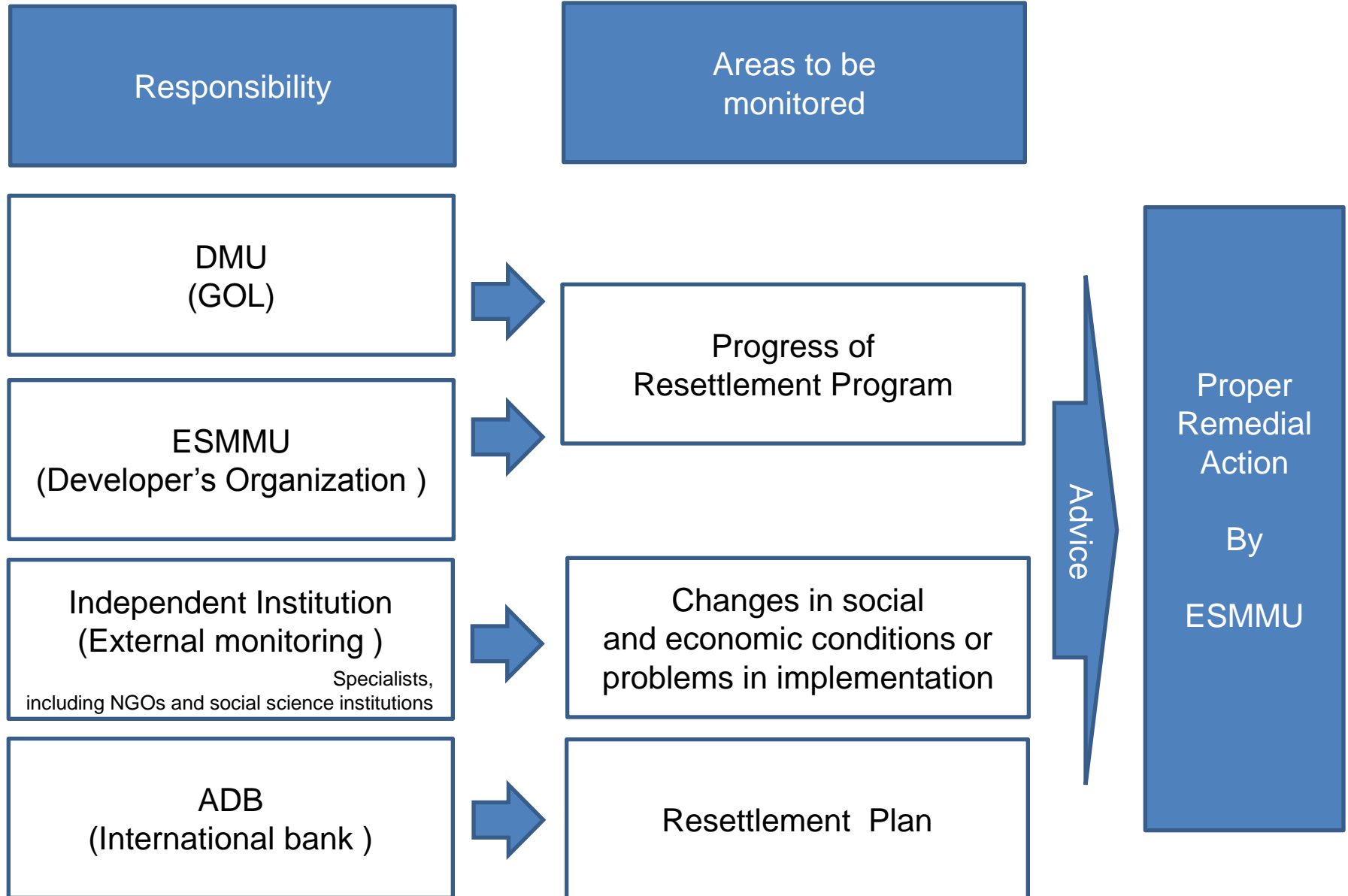
Entitlement Matrix (Draft)

	Type of loss	Entitled person	Entitlement policy
1	Agriculture land	Legal owner with valid title or customary or usufruct rights	Equivalent area with equivalent productive potential at location acceptable to AP.
		Tenant, leaseholder and sharecropper	Cash compensation
2	Residential, commercial, industrial or institutional land	Legal owner with valid title or customary or usufruct rights	Equivalent area of land of similar characteristics and access to facilities in an acceptable location.
		Tenant or leaseholder	>Equivalent area of leased land for unexpired lease period >Reimbursement for unexpired lease period.
3	Structures (Residential, commercial, industrial or institutional)	Legal owner with valid title or customary or usufruct rights	>Replacement structures of equivalent standard >Cash compensation
		Tenant or leaseholder	Transition allowance equivalent to three months' rent
4	Other structures	Owners	Cash compensation
5	Trade, livelihood, occupation or business incomes	Individuals	>Employment >Cash compensation >Livelihood program
6	Access to common resources and facilities	Communities / Households	>The right to share resources with host communities or if needed, replacement them >For cemeteries and graves, movement
7	Standing crops	Owner	Cash compensation
8	Fruit trees, perennial plants & trees, and other productive assets	Owner	>Cash compensation >For fishponds, replacement
9	Public infrastructure and other cultural properties	Relevant agencies	Cash compensation
		Communities / Households	>For temples, spirit houses and other historical, cultural and religious structures: dismantling, relocation and reconstruction. >For domestic water sources and private wells: provision of good quality domestic water supply to at least the standard of current water supply >For electricity and telecom connections, sewerage/drainage facilities, roads, tracks and bridges, schools, clinics, public health centers: full restoration or replacement to original or better condition

Temporary losses also may be compensated.

Monitoring of resettlement (Draft)

Affected Persons will be protected by our transparent and reliable monitoring scheme.

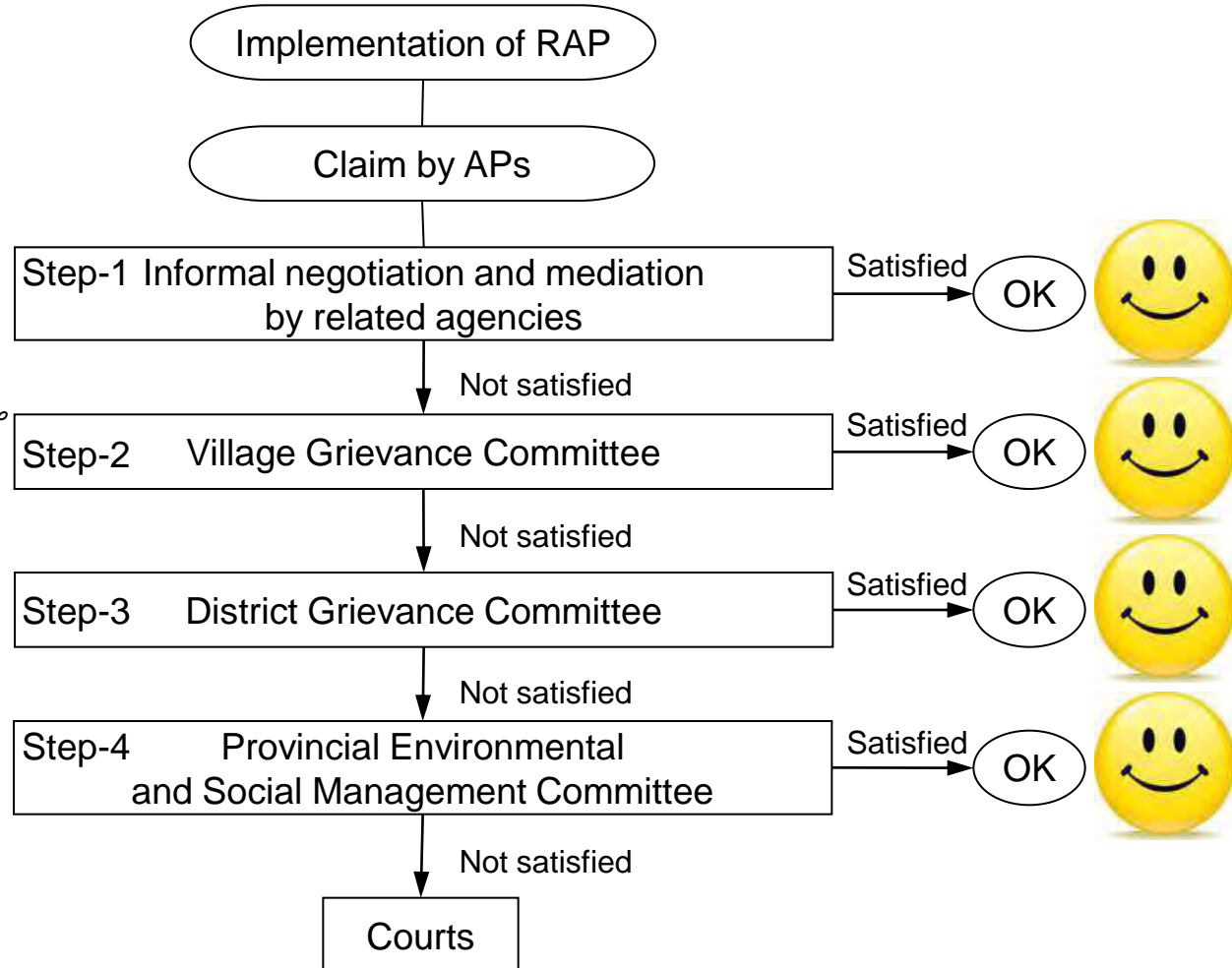


Grievance Redress Mechanism (Draft)

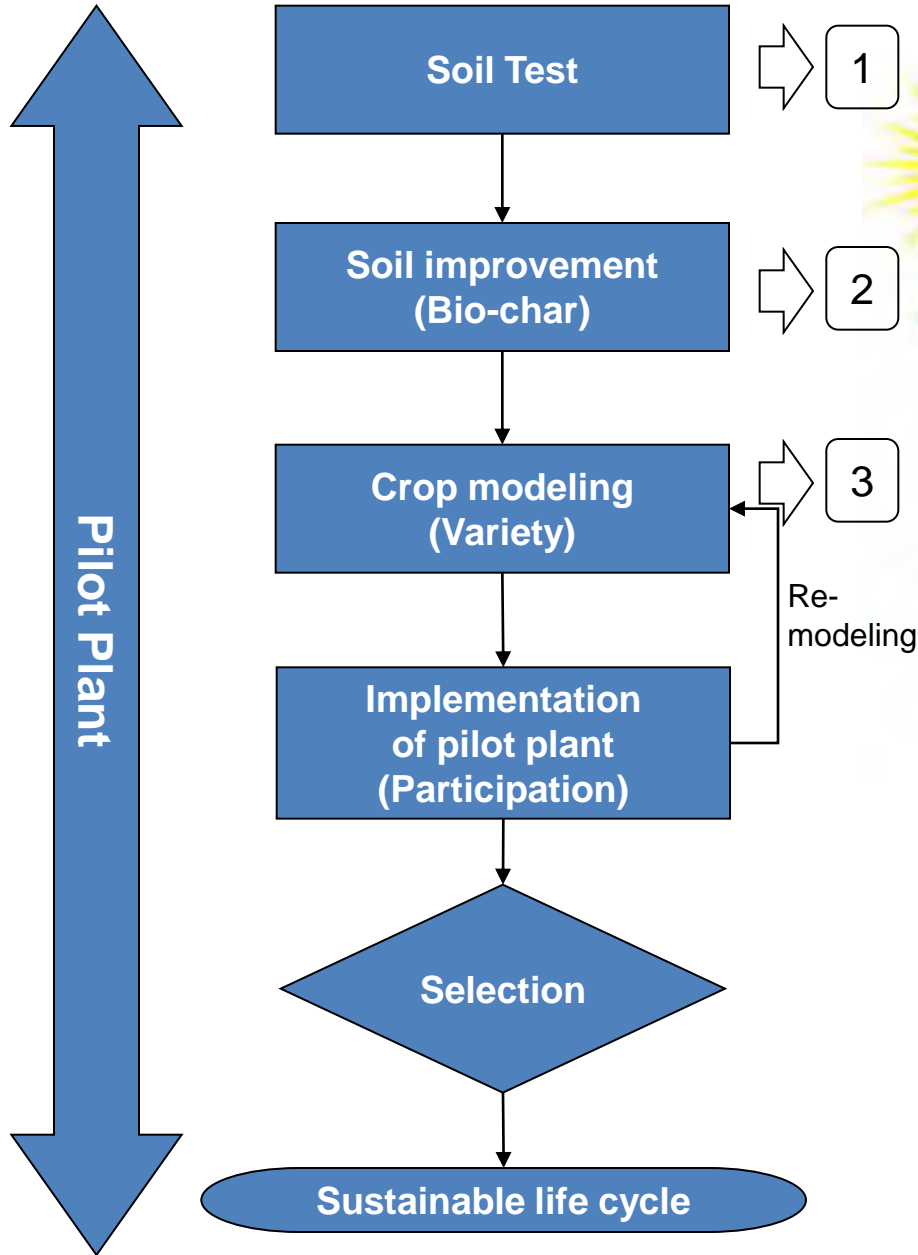
APs have the right to make a claim if not adequately protected, compensated, and received entitlements.



- Committee member (Draft)
- Head of village
 - at least 2 representatives of village
 - at least 4 respected villagers among 4, one is member of Women's Union
 - 1 staff from ESMMU for register
-
-



Improvement of rice yield

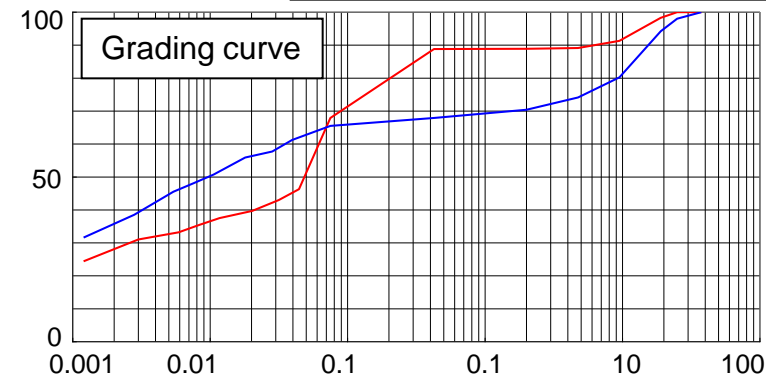
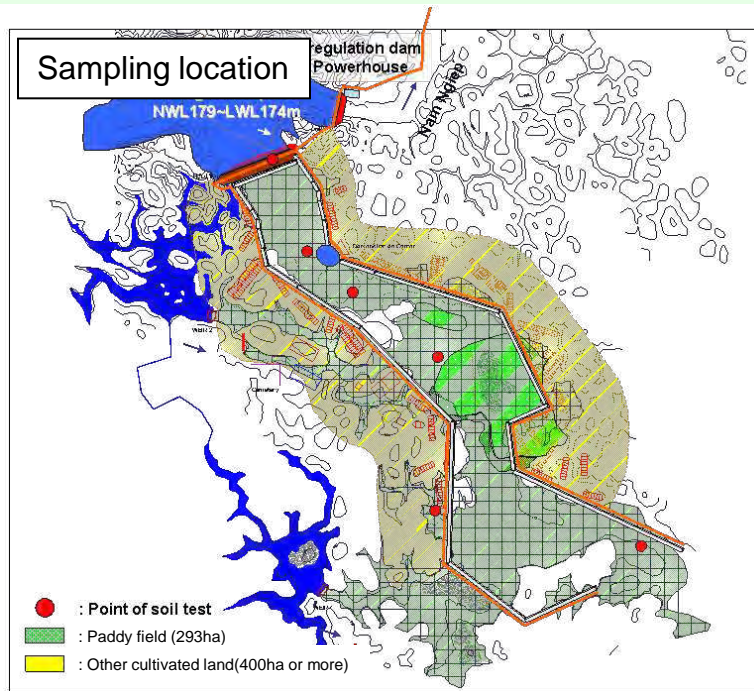



Source: Dr.Sipaseuth, Mr.Inthavong, Mr.Doumphydy

1 Soil test & crop modeling

Soil condition can be well improved by usual method done in Laos

- Loamy sand, acid and less potassium of 1~2 ton/ha at present
- Yield increases up to 3~5 ton/ha by bio-char and fertilizer of 200kg/ha



Test by National Agriculture and Forest Research Institute

Items	pH	OM (%)	NH ₄ (ppm)	NO ₃ (ppm)	P ₂ O ₅ (%)	CEC (cmol/kg)	Exchangeable cation (meq/100g)			BS (%)
							Ca ²⁺	Mg ²⁺	K ⁺	
Target	5.5~6.5	2 ≤	—	—	0.01~0.03	8 ≤	3.6~4.4	1.1~1.6	0.5~0.6	—
New resettlement area	4.36	1.55	15.43	7.76	0.03	8.27	0.38	1.47	0.07	28.15
B.Sopyouak	4.30	0.89	12.95	5.25	0.06	6.87	0.86	0.74	0.02	37.37
B.Namyouak	4.22	0.87	15.58	7.70	0.06	24.54	0.51	0.79	0.02	6.31

2 Soil improvement

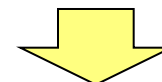


Source: Dr.Sipaseuth, Mr.Inthavong

Bio-char is made of husk by burning

Implemented by Developer at first

Original ground



After blending with bio-char by 30%



Source: Hua Sai Royal Development Study Center
in Thailand



Improved soil

0.6feet



3 Sustainable life-cycle at low land

Harvest



Material
(Straw,
waste food,
manure, etc.,)

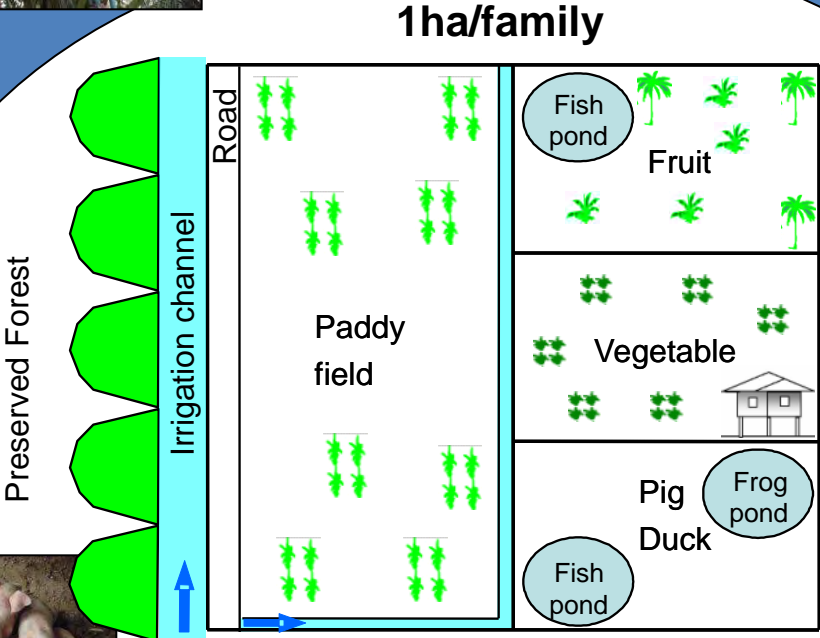
Fertilizer



Bio fertilizer



Organic fertilizer
(Compost)



Fertilizing
Feeding

Practice by affected people
guided by advisors

Crops on high land

SCV: Sur Couverture Vegetable (Merit)

- Less water supply and fertilizer
- No furrowing and plowing
- Dry-land rice
- Grass for cow, buffalo, goat, etc.,



Straw

Ground is covered with straw to keep water and to avoid over-growing of weed



Peanut



Para rubber



Cassava



Coffee



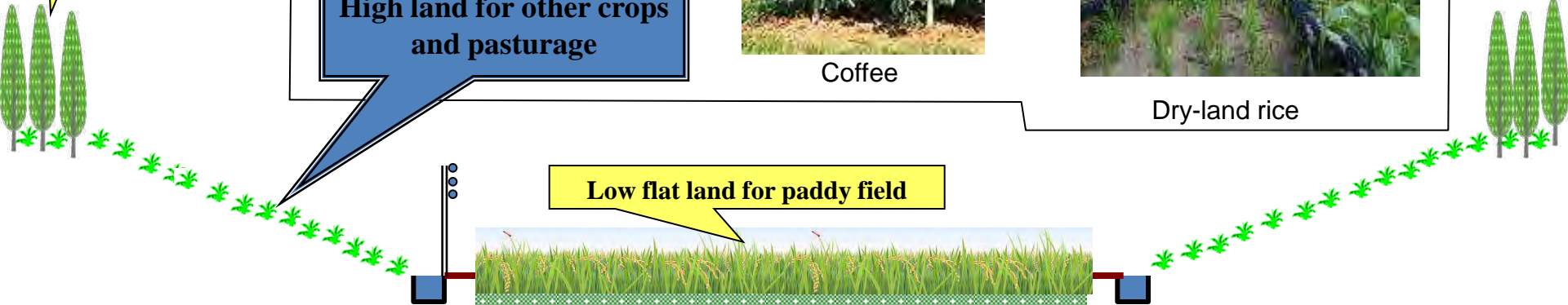
Dry-land rice

Forest for
NTFP*

*Non-Timber
Forest Product

High land for other crops
and pasturage

Low flat land for paddy field



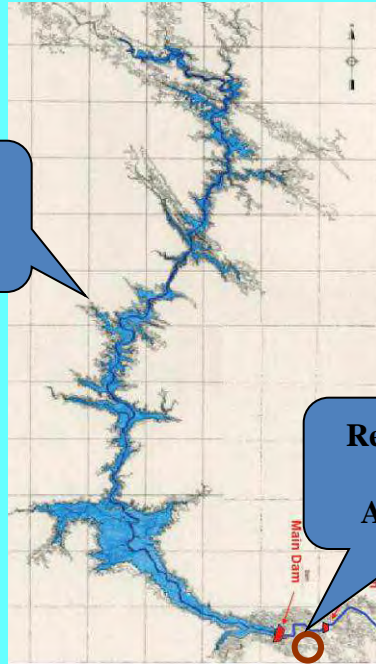
Livelihood (Fishery)

Villagers can utilize two fishery resources and are trained by specialists

Place

Explanation

Reservoir



Main reservoir
A = 66.9 km²

Note;
Impoundment of reservoirs and fingerling release start parallel with relocation

Re-regulation reservoir
A = 1.3 km²

- Two reservoir are common used by villagers surrounding



Reservoir



Training

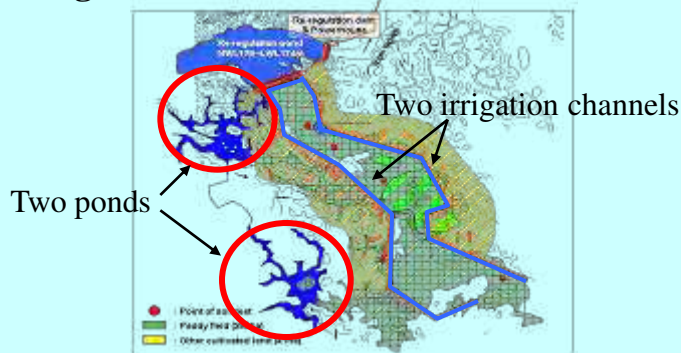


Carp

Note;
Boat shall be prepared by villagers

Ponds and irrigation channels

Ponds and irrigation channels



Note; Impounding of ponds and fingerling will be released before relocation





- Two public ponds and irrigation channels are provided to the new resettlement site

Catfish



Temporary job opportunity

Villagers can temporarily work for resettlement and NNP1 hydropower project

Items	Contents	
House and community facilities	House building	<div style="display: flex; justify-content: space-around;"> <div style="text-align: center;"> <p>Land survey</p>  </div> <div style="text-align: center;"> <p>House building</p>  </div> </div>
Land development	Land survey, leveling, irrigation channel, pond, and soil improvement	
Relocation	Dismantle, transportation and re-building	<div style="display: flex; justify-content: space-around;"> <div style="text-align: center;"> <p>Leveling</p>  </div> <div style="text-align: center;"> <p>Dam construction</p>  </div> </div>
NNP1 Hydropower project	Access road, dam and powerhouse	

Schedule

	2011	2012	2013	2014	2015	2016	2017	2018	
Works								COD ▼	
		NNP1 Hydropower project							
		Survey		Construction of New Resettlement Site		Relocation			

Nam Ngiep 1 Hydropower Project – Moving forward

Many direct benefits for the local population

**Strengthening of Lao Administration and Financial Resources
Aimed at Poverty Reduction**

Major asset for the global environment



Photo by Chakrit

Draft Minutes of Meeting on Site Check Visit

Date: 18 August 2011

Location: Hat Gniun Village, Bolikhan District, Bolikhamxay Province

Participants: List attached

The meeting was opened at 10.25 am by Mr. Phonesavanh. He expressed welcome to all participants and introduced the invited participants of the meeting. He announced the objective of the meeting was to discuss the result of the field inspection of the 4 proposed resettlement villages of NN1 HP.

10:30 Mr. Bounsouk Chomisan, Hom District Governor thanked to all participants for kind effort to attend this meeting and officially opened the meeting.

10:40 Mr. Yamabayashi

- Thanked all participants for coming from the 2 provinces, districts and affected persons.
- Gave an overview of the project: location, resettlement area, role of the project etc.

10:50 Mr. Tsutsui

- Explained the New Resettlement area and plans

11:05 Mr. Tamamura

- Explained the Resettlement Policy and entitlements for Affected Persons.

11:20 Dr. Thavone, NAFRI

- Presented Soil Test Methodology
- Soil Test Result of New resettlement site showed soils were better than Savannakhet where soil improvement work was producing good yields of 4-5 tonne per hectare of rice.

11:45 Khonpany, NAFRI

- Introduced the soil Improvement methodologies needed in Laos and at New Resettlement Area.

12:15 Hom District Governor

- Thanked to all explanations and invited comments

13:40 Chief of Hat Gniun village (Host village):

- On behalf of all villagers of Ban Hat Gniun he would like to advise they are pleased to receive all 4 villages, who will resettle to their village area.
- We are not sure that the land will be enough to every family. However if the land is not adequate, we request the project to do an extra survey.
- We would like the project to set up all new comers together with our current village area on the left side of Nam Ngiep. The new village group could be called the ***Nam Ngiep 1 Development Zone***. We propose that the new resttlers and host village should be developed in parallel at the same time.
- If there is some land already occupied in the surveyed area, it should be developed in accordance with the overall project plan and design.
- The host villages also should have a right to obtain developed land in the new area. If land after survey and allocation for development is not adequate, further survey to expand into another appropriate area should be carried out.

13:50 Chief of BanSop Youak:

- They appreciated the new site, even though it is not good soil, it is understood that it is harder to find better land anymore in Laos.
- The area is very small. If Ban Hat Gniun want to divide some portions for them, the allocated land will need to be larger because it requires 3-4 ha of land per family, if we want to plant some kind of industrial trees e.g. rubber trees.
- In this meeting they could not yet confirm if their answer is “yes or no”. They have to get further consultation with the villagers, who had not participated in this trip.
- An additional survey at Houay Ngeuak and at the river side of Hat Gniun village areas was requested.
- I think that our livelihood conditions would not improve due to the inadequate land area available.

13:55 Chief of Ban Nam Yuak:

- With our high willingness to see the new site we had to walk a whole day for the distance from our village. Some people became sick and had to return to our village.
- We are quite satisfied with the new resettlement site, but our suggestion is that the area is too small. In our old village we can plant many kinds of agriculture plants, but the new land would be very limited. However we with 60-70% decided to come to new area on the condition that more land is allocated to us.
- We propose to find more land area such as in the Houay Ngoua Conservation area.
- I think that almost whole village will come, if the project constructs them new houses. Now the situation changed from last vote, because last time only 7 of 170 families agreed to go with the Project. Anyway we should ask people, who are not in this trip for precise final decision.
- When we are set up in new village, we would like to go back to visit time by time our old area, because we will leave some of our assets such as grazing land and some planted trees.

- We would like to reserve the priority for fishing right in the reservoir for us 4 impacted villages.
- Thank to the Project, who provides us excellent hospitality while we are here: music, accommodation, adequate and nice food and thank to host village as well.

Ban Houay Pamom:

Agree with 2 previous villages.

Ban Soppouane:

I will report the result of survey, then we will confirm the decision of the villagers.

One villager from Nam Yuak:

Basically I do agree with the suggestions of 4 villages, but I would like to leave some more suggestions such as:

- The same quantity of supported rice for both under and over 9 years old to be 700 g/day/person.
- Other food excluding rice should be also supported.
- To be cleared with policy: What is the compensation of present house and paddy field. All houses and paddy fields should be compensated and everybody will receive replacement house and land at the new resettlement area.
- 3-5 members' family should get 1 ha and 6-10 members' family should get 2 ha of paddy field.

Ban Hatxaykham:

I am here without invitation. I would like to know what kind of meeting the project is organizing. We understand that our village is also one of resettlement villages. What will the project do with our village? To where will we move? Will our village be planned to resettle with those 4 villages?

Mr. Yamabayashi answered to questions

Mr. Phonsavanh:

As for Ban Hatsaykham, new resettlement area is not relevant to their resettlement. So far relocation area for Ban Hatsaykham is just opposite of Ban Hat Gniun and also we have done for consultation meeting in village level and district level and most of people already agreed.

Mr. Khamxay, head of Energy and Mines Office of Khamkeut district :

- The Bolikhamxay province will support more land, if this surveyed land is not enough for all resettlers, but the irrigation system is needed also.

- The Government can not allow to transfer Houay Ngoua Conservation Area to another use, because last year the GoL had allocated the budget for the operation of this area already.

Hom District Governor:

- Hom district normally does not allow people to leave villages, however we couldn't accommodate enough land. Hence, we requested central government to secure new area.
- The 1st interview for resettlement was not favorable, but now I am happy to see that the felling of people is improved so much.
- People can visit the land in current four villages which is not impounded by reservoir in the future, but it expected that the grazing and tree plantation will be flooded.
- I hope that the land in the new area will be less than in the old area, but the development in the new area will be more by other livelihood activities.
- I would like to ask the host people to take care of my people, when they are accommodated to the new area.

Mr. Sompasong Souvongkhamchanh, Vice Director Vientiane Provincial Administration Cabinet Office:

Agreed with meeting.

Governor of Hom District:

Thanks to the successfulness of meeting. He will report the result of the meeting with good output to the higher ranking authority and closed the meeting officially.



Registration



Breakfast



Villagers



Facilitator



Explanation by Mr. Yamabayashi



Explanation by Mr. Tsitsui

C



Explanation of Mr. Tamamura



Explanation by a Soil Specialist



Explanation by another Soil Specialist



Comment from Head of Ban Hat Gniun



Comment from Head of Ban Sopyyouak



Comment from Head of Ban Namyouak



Comment from Head of Ban Houypamom



Comment from Head of Ban Sopphuane



Comment from a Villagers



Comment from a Villager



Answer of Mr. Yamabayashi



Representative of Energy and Mines Office of Bolikhamxay District



Head of Hom District



Representative of Bolikhamxay District



Closing Remarks

