Estudi de Sostenibilitat Ambiental del Pla Sectorial d'Infraestructures Energètiques d'Andorra

Mapa 1 - Anàlisi de visibilitat
Sector Maià

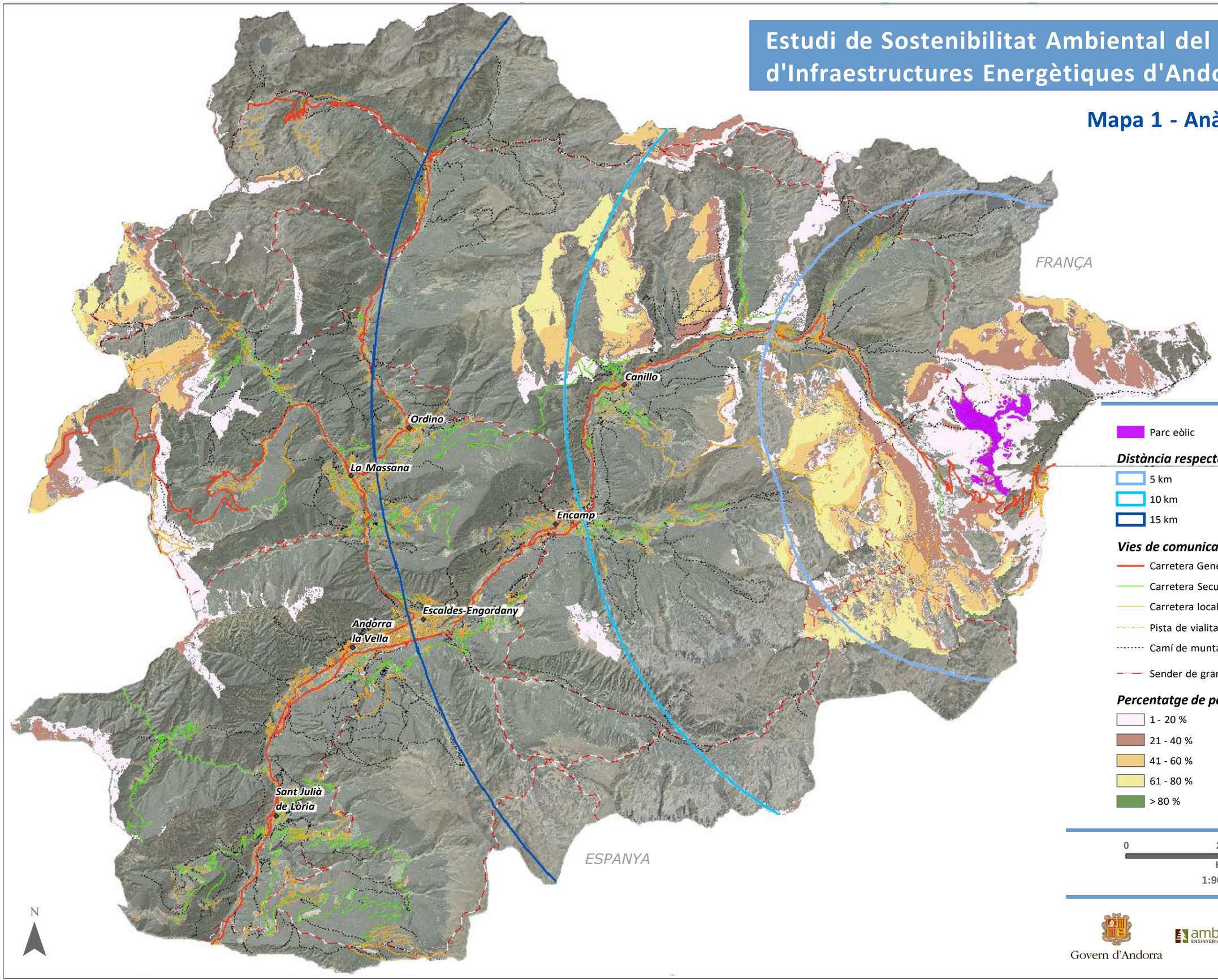

Parc eòlic

Distància respecte al parc eòlic

- 5 km
- 10 km
- 15 km

Vies de comunicació

- Carretera General
- Carretera Secundària
- Carretera local o pista
- Pista de vialitat precària o d'accés restringit
- Camí de muntanya, sendera
- Sender de gran recorregut

Percentatge de parc visible

- 1 - 20 %
- 21 - 40 %
- 41 - 60 %
- 61 - 80 %
- > 80 %

0 2,5 5
Km
1:90.000

Govern d'Andorra

Estudi de Sostenibilitat Ambiental del Pla Sectorial d'Infraestructures Energètiques d'Andorra

Mapa 2 - Anàlisi de visibilitat
Sector Claror

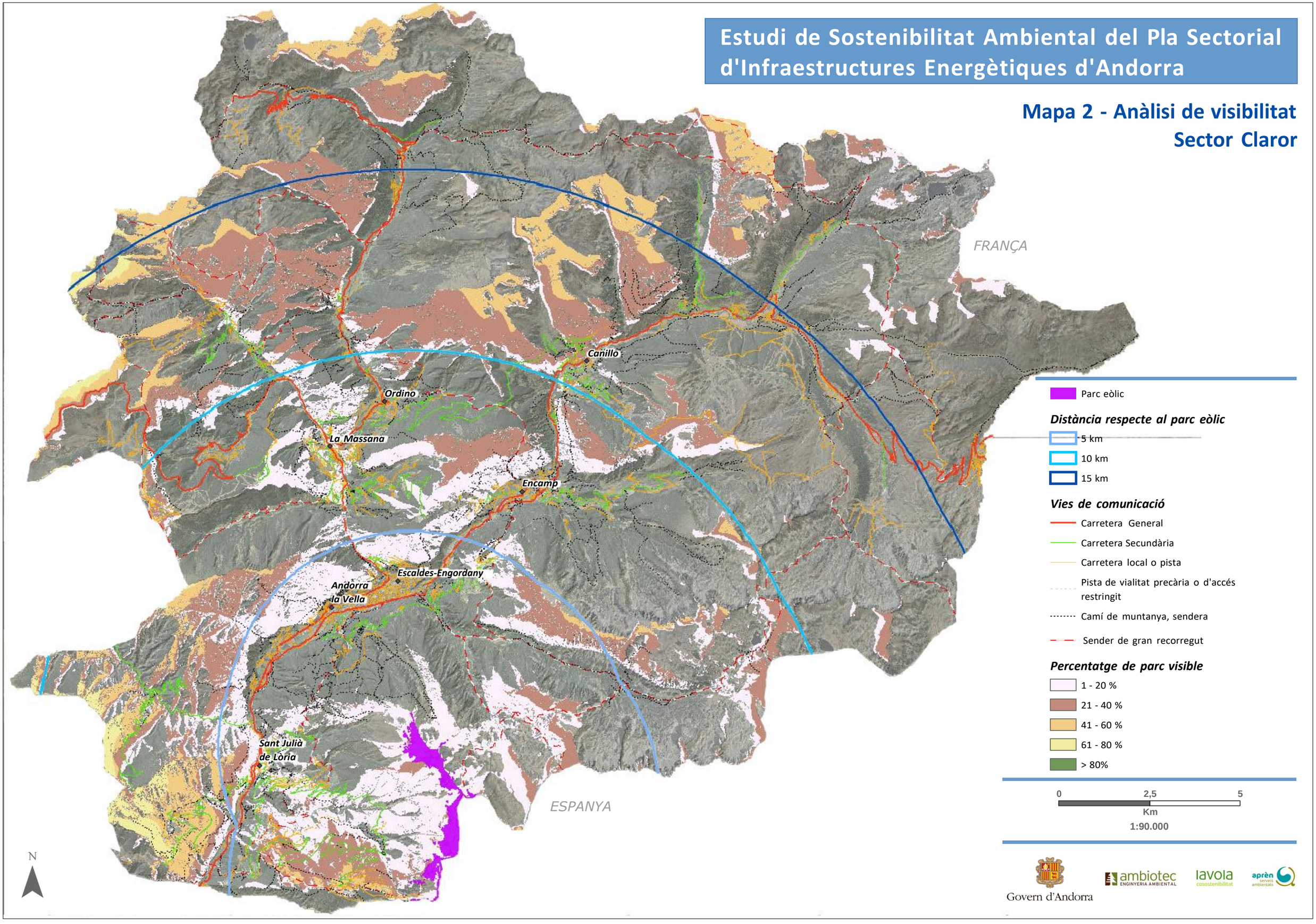

Estudi de Sostenibilitat Ambiental del Pla Sectorial d'Infraestructures Energètiques d'Andorra

Mapa 3 - Anàlisi de visibilitat - Sector Maià
Vies d'accés - Carreteres generals i secundàries

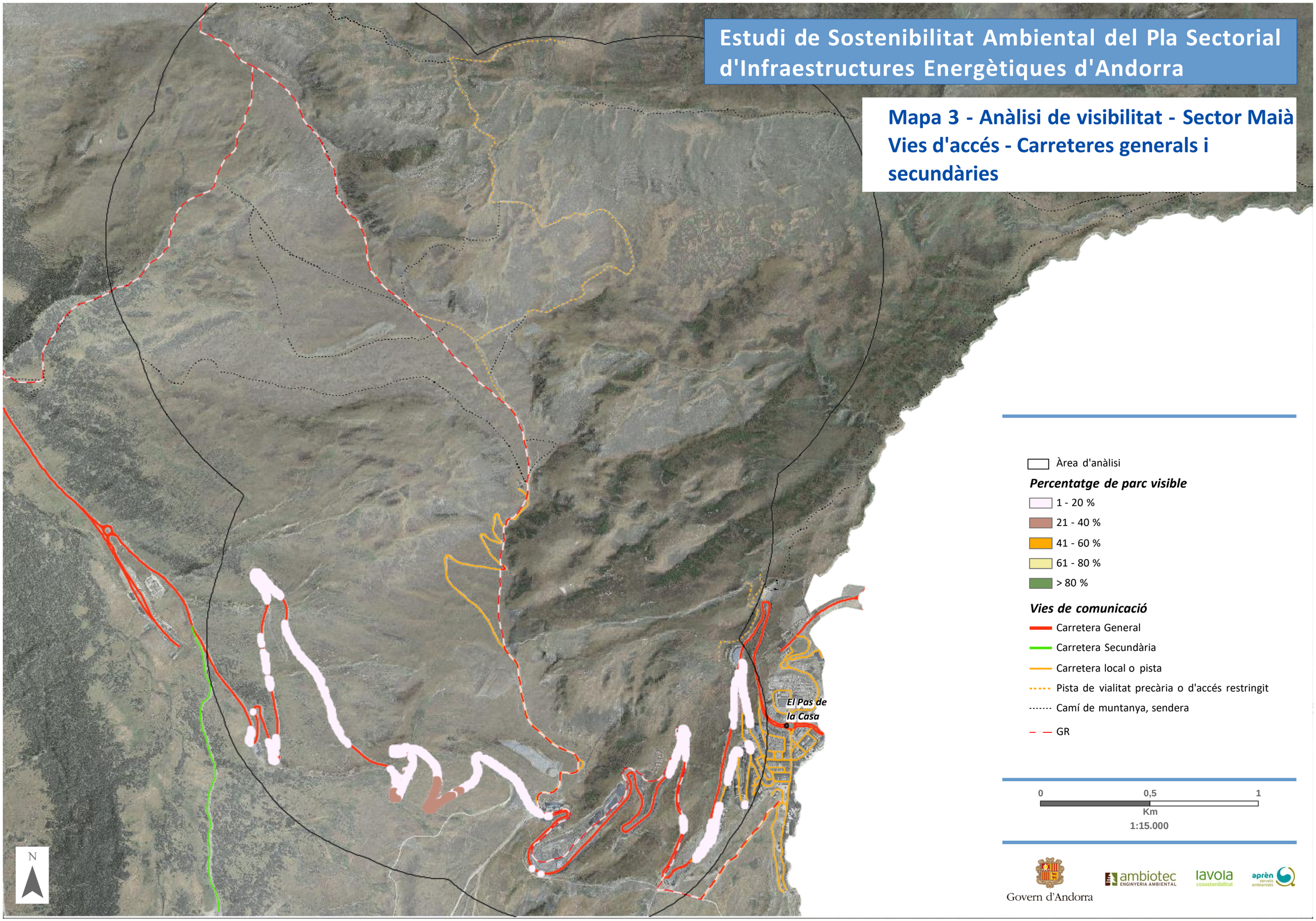

Estudi de Sostenibilitat Ambiental del Pla Sectorial d'Infraestructures Energètiques d'Andorra

Mapa 4 - Anàlisi de visibilitat - Sector Maià
Vies d'accés - Pistes i camins

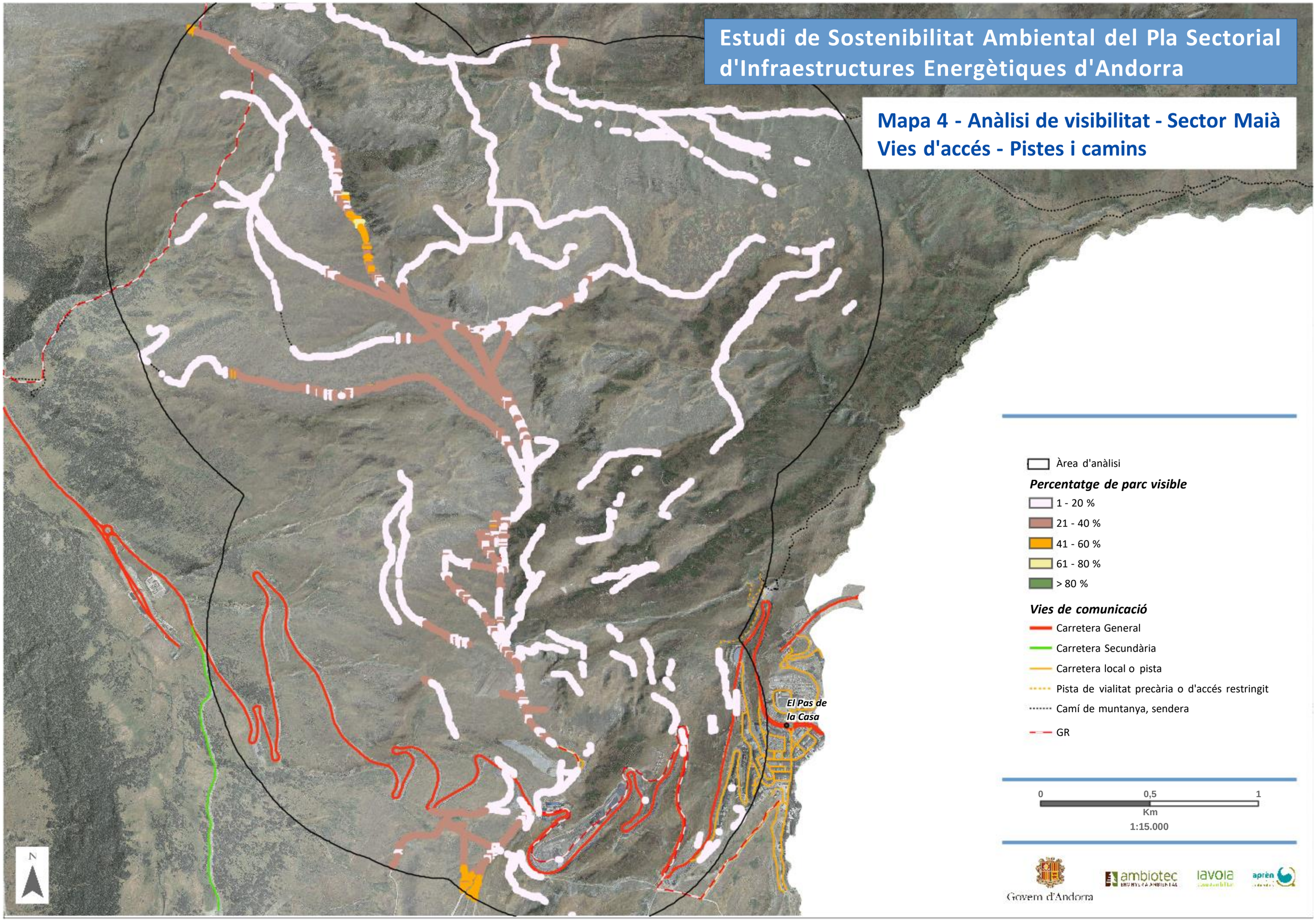

Estudi de Sostenibilitat Ambiental del Pla Sectorial d'Infraestructures Energètiques d'Andorra

Mapa 5 - Anàlisi de visibilitat - Sector Maià
Vies d'accés - GR

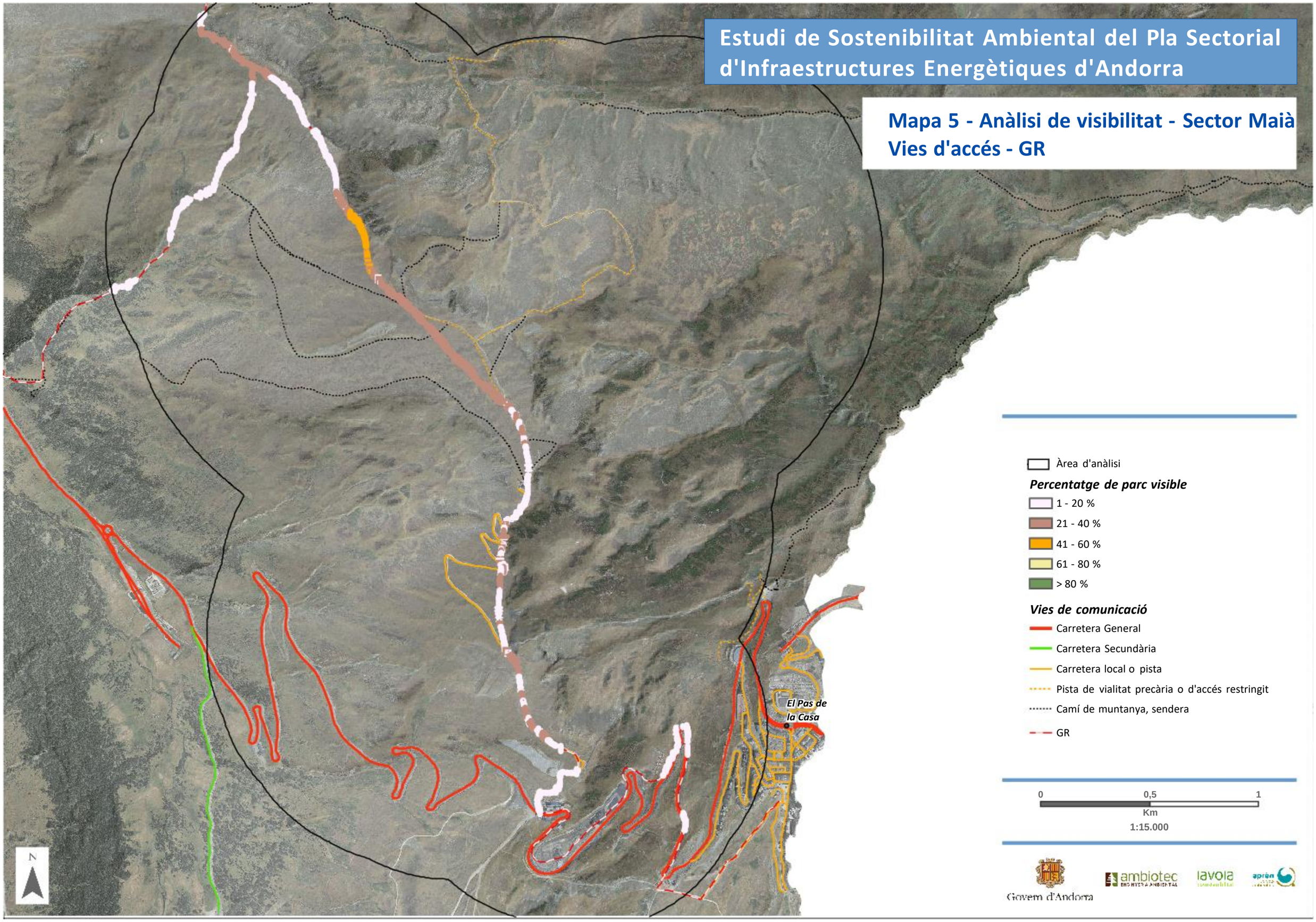

Estudi de Sostenibiliat Ambiental del Pla Sectorial d'Infraestructures Energètiques d'Andorra

Mapa 6 - Anàlisi de visibilitat Gran Eòlic (Sector Claror) Vies d'accés - Pistes i camins

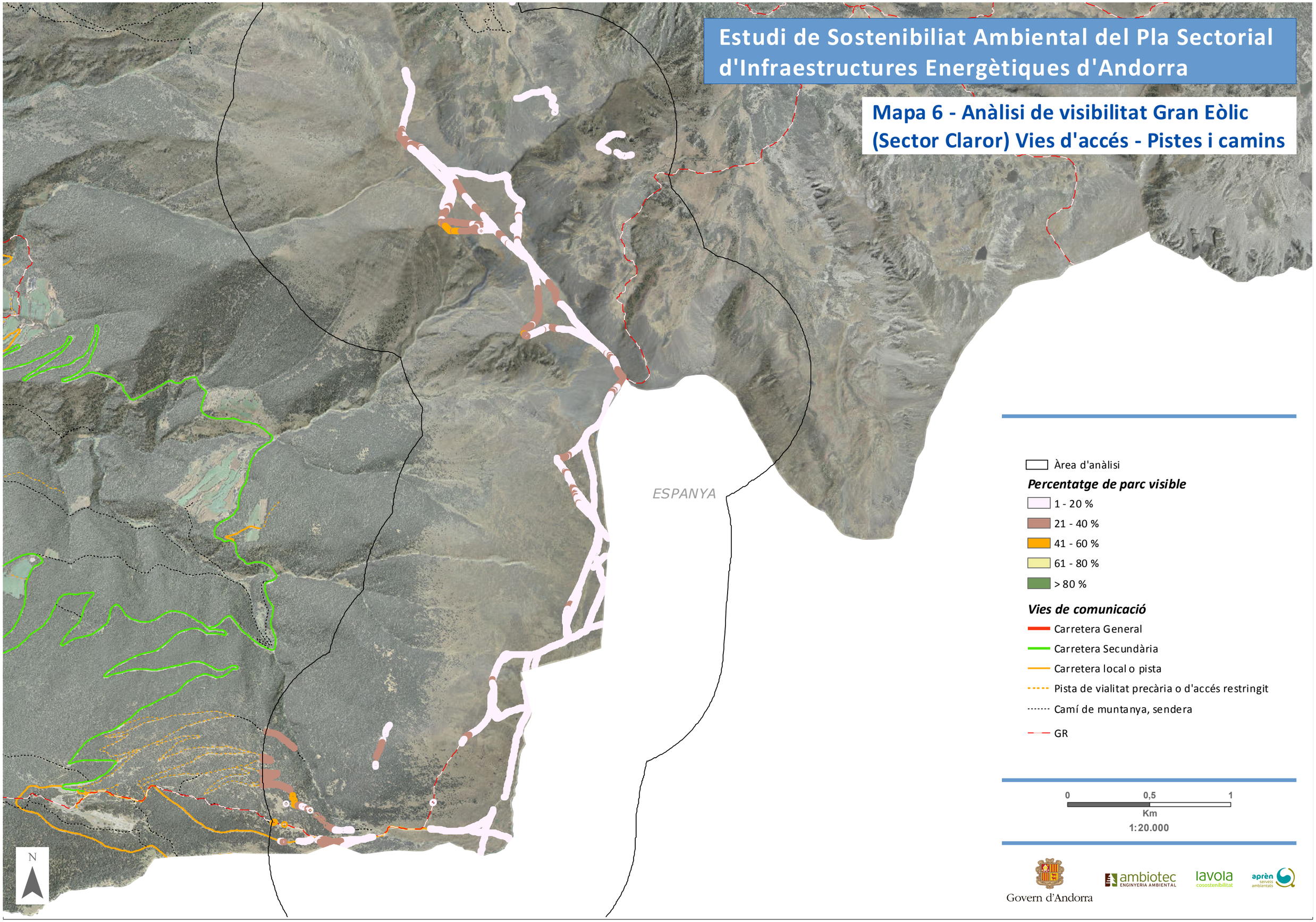

Govern d'Andorra

ambiotec ENGINYERIA AMBIENTAL

lavola cosostenibilitat

aprèn serveis ambientals

Estudi de Sostenibiliat Ambiental del Pla Sectorial d'Infraestructures Energètiques d'Andorra
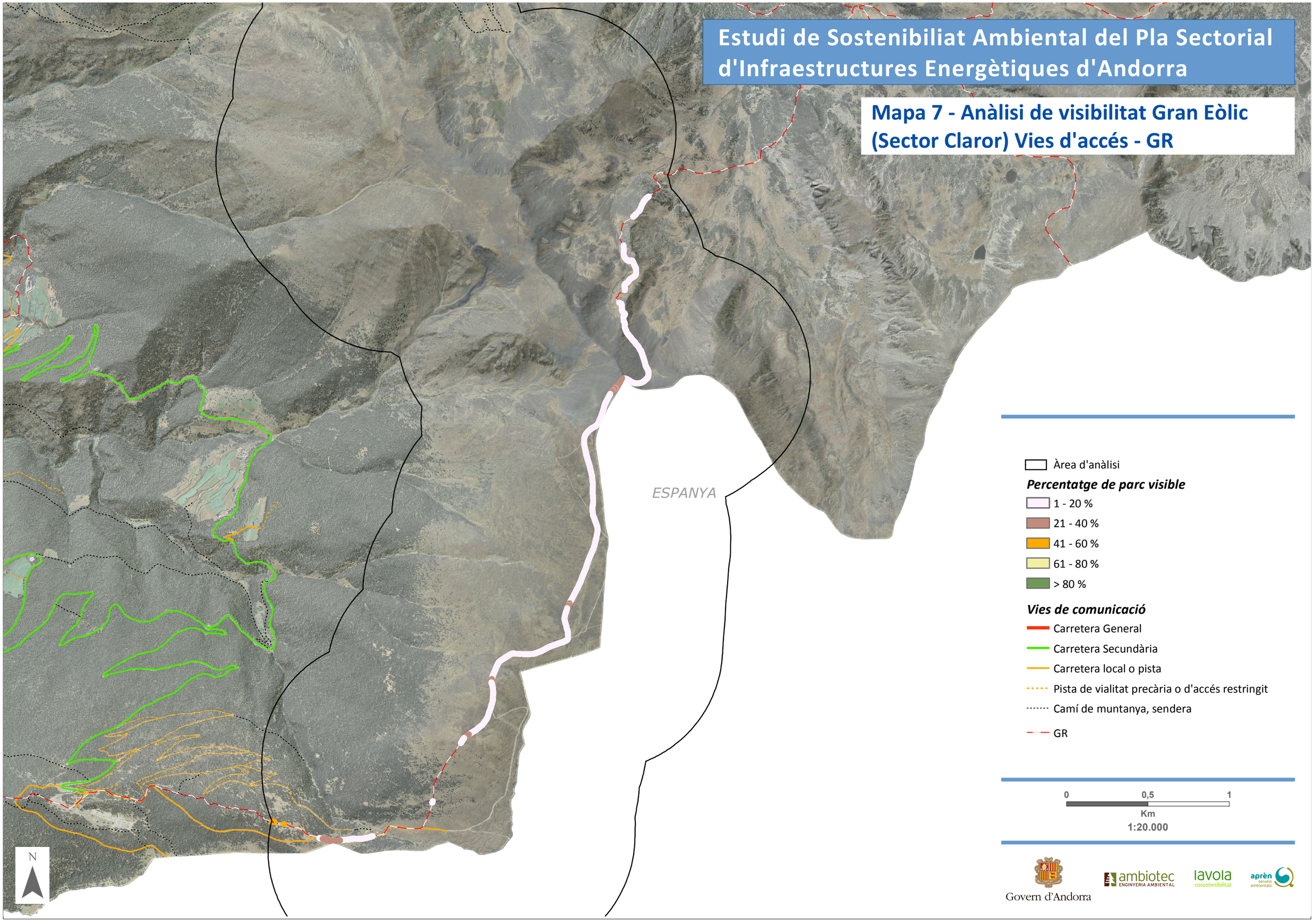
Mapa 7 - Anàlisi de visibilitat Gran Eòlic (Sector Claror) Vies d'accés - GR