

Update to Resettlement Plan

May 2015

UZB: Samarkand Solar Power Project

Prepared by State Joint Stock Company Uzbekenergo for the Asian Development Bank. This document is provided as an update to the resettlement plan posted in October 2013 available on <http://www.adb.org/projects/documents/samarkand-solar-power-project-rp-oct-2013>.

This update to the resettlement plan is a document of the borrower. The views expressed herein do not necessarily represent those of ADB's Board of Directors, Management, or staff, and may be preliminary in nature. Your attention is directed to the "terms of use" section of this website.

In preparing any country program or strategy, financing any project, or by making any designation of or reference to a particular territory or geographic area in this document, the Asian Development Bank does not intend to make any judgments as to the legal or other status of any territory or area.

O'ZBEKISTON RESPUBLIKASI
"O'ZBEKENERGO"
DAVLAT-AKSIYADORLIK KOMPANIYASI

O'zbekiston Respublikasi
100000, Toshkent sh., Istiqlol ko'chasi, 6
Tel.: (998-71) 233-98-25, Faks: (998-71) 236-27-00
E-mail: sjsc@uznet.net



REPUBLIC OF UZBEKISTAN
"UZBEKENERGO"
STATE JOINT-STOCK COMPANY

6, Istiqlol str., 100000, Tashkent
Republic of Uzbekistan
Ph.: (998-71) 233-98-25, Fax: (998-71) 236-27-00
E-mail: gak@uznet.net

19.05.15 № RU-01-21/2176

№

To: Cindy Tiangco
Energy Specialist
Energy Division
Central and West Asia Department
Asian Development Bank

Специалисту по энергетике
Отделения Центральной и
Западной Азии Азиатского Банка
Развития
Г-же Синди Тиангко

Subject: "Construction of 100MW Solar
Photovoltaic Power Plant in Samarkand region"
project

Касательно: проект «Строительство
солнечной фотоэлектрической станции
мощностью 100 МВт в Самаркандской
области»

Dear Ms. Cindy Tiangco,

Уважаемая Г-жа Синди Тиангко,

Within the framework of the Investment Project
"Construction of Solar Photovoltaic Power Station
with capacity of 100 MW in Samarkand Region" Land
Acquisition and Resettlement Plan 2013 (LARP) is
implemented, which has been prepared by PPTA
Consultants.

In accordance with Feasibility Study, 404
hectare-area was designated for construction of PV
Station (254 Ha in Pastargom and 150 Ha in Nurabad
Regions).

According to the preliminary version of LARP
(2013) three categories of land acquisition were
determined, following as: Category 1 – for
construction of PV station; 2nd – for a driveway; 3rd
– for transmission towers. The total number of affected
households (AH) was 17.

According to LARP (2013) there were estimated
three affected households. Additional surveys (July
2014) determined that alienated land until 2008 has
been belonged to the farms "Tuman ota", "Farkhod"
and "Alla Bobo". On the basis of mutual agreement on
behalf of Pastargom Region's Hokimiyat farm lands
were transferred to the reserve of the hokimiyat, as
evidenced by the decision of Pastargom Hokimiyat
dated 6.11.2008, №2272(Annex 1). Based on the
approved feasibility study (2014.) and additional
studies (July 2014) allotted land is free of buildings,
structures and tree plantations.

В рамках инвестиционного проекта
«Строительство солнечной фотоэлектрической
станции (СФЭС) мощностью 100 МВт в
Самаркандской области» реализуется план
отвода земель и переселения (LARP),
подготовленный консультантами в рамках
технического содействия АБР ТА- 8372 в 2013
году.

В соответствии с ТЭО для строительства СФЭС
была определена территория общей площадью
404 Га (254 Га в Пастдаргомском и 150 Га в
Нурабадском районах).

По предварительной версии LARP (2013) были
определены три категории воздействия отвода
земель: 1-я – под строительство СФЭС; 2-я –
под подъездную дорогу; 3-я – под опоры ЛЭП.
Общее количество затронутых домохозяйств
(ЗД) составляло 17.

Согласно LARP (2013) под воздействие
строительства, отведенного под СФЭС,
подпадали 3 ЗД фермерских хозяйств (ф/х).
Дополнительные исследования (июль 2014 г.)
определили, что отчуждаемые земли до 2008г.
принадлежали ф/х «Туман ота», «Фарход» и
«Алла Бобо». На основе обоюдного соглашения
со стороны ф/х и хокимията Пастдаргомского
района земли ф/х были переведены в резерв
хокимията, что подтверждается решением
хокимията Пастдаргомского района от

0003755

According to LARP (2013) Construction of PVS included expansion and asphaltting of the existing access road with the length of 4 km from the side of Pastargom Region, It was assumed that this would impact on the 8 farms. According to the approved feasibility study (2014), the width of the access road must be 5 m. The width of the existing access road is - 6 m. In this regard, the project does not involve the construction of a new access road from the Pastargom Region . Reconstructed access road will be used for the delivery of construction materials and equipment of small dimensions, and maintenance. Thus, the reconstruction of the existing access road from Pastargom Region will not imply impacts on the surrounding farmer's households, which have been specified in the LARP (2013).

After Feasibility Study endorsement was defined a route for the delivery of heavy and bulky equipment. For transportation of transformers (heavy and bulky equipment) 220/10 kV substation is planned to construct a temporary access road on the south side with a length of 4,5 km gravel road. This road runs through the reserve land and is not adversely affected.

In the line with LARP (2013) construction of 220KV overhead line could have a physical affect 6 AH. Based on preliminary architectural planning assignment and according to working design of 220rV overhead line, developed by JSC "Sredazenergosetproekt" land acquisition for the construction of 220 kV will be held on reserve lands, without affecting the surrounding farms.

In the regard to the above SJSC "Uzbekenergo" considers land acquisition and resettlement matters as resolved and submits to ADB for coordination of the LARP (2013) closure issue.

6.11.2008г. №2272-к (приложение 1). На основе утвержденного ТЭО (2014г.) и дополнительных исследований (июль 2014г.) отведенный участок территории свободен от зданий, сооружений и древесных насаждений.

Согласно предварительной версии LARP строительство СФЭС включало расширение и асфальтирование существующей подъездной дороги протяженностью 4 км со стороны Пастаргомского района. Предполагалось, что будут затронуты 8 фермерских хозяйств. Согласно утвержденному ТЭО ширина подъездной дороги должна составлять 5м. Ширина существующей подъездной дороги составляет 6м. В этой связи проект не предполагает строительство новой подъездной дороги со стороны Пастаргомского района. Существующая подъездная дорога будет использована для доставки строительных материалов и оборудования небольших габаритов и технического обслуживания, в связи с чем, воздействий на близлежащие ф/х, которые были указаны в LARP (2013), не будет. (приложение 2).

На основе утвержденного ТЭО проекта был определен маршрут для доставки тяжелого и крупногабаритного оборудования. Для перевозки трансформаторов на подстанцию 220/10 kV предусматривается строительство временной подъездной автодороги со щебеночным дорожным покрытием протяженностью 4,5 км со стороны Нурабадского района. Данная дорога пролегает через резервные земли и не оказывает воздействия на близлежащие хозяйства.

Согласно LARP (2013), строительство ВЛ220кВ могло оказать физическое воздействие на 6 ЗД. На основе предварительного АПЗ и согласно рабочему проекту ВЛ 220кВ, разработанному АО «Средазэнергосетпроект», отвод земель под строительство ВЛ 220кВ будет проходить по резервным землям, не затрагивая близлежащие хозяйства.

В связи с вышеизложенным ГАК «Узбекэнерго» считает вопросы отвода земель и переселения решенными, и выносит на согласование с АБР вопрос о закрытие плана отвода земель и переселения (LARP 2013).

First Deputy
Chairman of the Board



D. Isakulov

Первый заместитель
Председателя Правления



Д. Исакулов

"YERGEODEZKADASTR" Land resources in Samarkand region of the Republic of Uzbekistan

2014.25.08

№116/x

The territory with magnitude of 250Ha in "Do'stlik" area of the district is selected and allocated for construction of Solar PV power plant. This territory, non-watering and field land, is withdrawn from reserve land of the district authority.

Chief of the district land resources and government cadaster

R. Mansurov

Resolution

2008“_6_”November

№ 2272-K

**On the return of land from “Dustlik” block to regional administration territory.
Land from the following farming facilities «Tuman-ona» totaling of 21,5 hectares, «Alla bobo» totaling of 40,0 hectares , and «Farhad» totaling of 100,0 hectares.**

Based on item 36 of land code of the Republic of Uzbekistan, item 32 of the 32 points of the law "On the farm", application written in the name of regional administrator of voluntary renunciation to rent a land dated November 3, 2008 by B. Khudayberdiev- chairman of the farming facility named “Tuman-ona” located in the territory of “Dustlik” block, part of existing land in the ownership of Allaev P.- chairman of the farming facility “Alla bono” dated November 3, 2014 and also application written in the name of Mayor dated November 3, 2008 by Mardonov J.- deputy of farming facility “Farxod” on return of existing land in his name to spare land areas under the regional administrations territory. Considered these application and based on item 6 of the law “On local state authority” of the republic of Uzbekistan, I

Decree :

1. To cancel the arrangements taking into account applications in the name of Mayor of the Region about voluntary renunciation to rent a land dated November 3, 2008 by Khudayberdiev B.- Chairman of the farming facility “Tuman-ona” located in the territory of the “Dustlik” block, namely 21.5 hectares of farmer household "Tuman-ona", 15.7 hectares of unirrigated, 3.6 hectares of pastures and grazed, 0.9 hectares of irrigation canals and drainage ditches, 1.1 acres of roads, 0.2 acres of unused agricultural land return to spare land area, as well as by Allaev P. – Chairman of the farming facility named “Alla –bobo” having in the existence from 105.0 hectares of land area, 40.0 hectares of non-irrigated land and finally as well as by Mardonov J. -Chairman of the farming facility "Farhad" existing at it from 369.9 hectares of land area , 100.0 hectares of rainfed land to return to spare land area under regional administration territory.
2. With regard to the adoption of this resolution, it was determined that the total land area of farming facility "Alla bobo" is 65.0 hectares, including 43.9 hectares – of rainfed land , 18.3 acres – of pasture and grazed, 0.2 acres of roads, 2, 6 hectares - not used lands in agriculture, and also determined the total land area of "Farhad" which compounds 269.9 hectares, including 92.8 hectares of irrigated and cultivated land, 106.1 hectares of non-irrigated land , 63.1 hectares of pasture and grazed, 1.8 hectares of irrigation ditches and drainage canals, 3.9 acres of roads, 0.6 acres of land for construction, 1.6 hectares of land - defined as not used in agriculture areas.
- The function of making a partial change in the contract drawn up between the regional administration and farming facilities Alla bobo "and" Farhad " for long term land rent was entrusted to the regional department (R.Mansurov) of land and state cadastre.
3. Special Commission established under the chairmanship of A.Usmanov - Deputy Regional Administrator on economic and social development issues to ensure and duly incorporate changes to the farming facilities «Alla bobo» и «Farhad».
4. With regard to partial return of land area from farming facilities “Alla bobo” and “Farhad” to the spare land area under regional administration territory , the contract between banks and other correspondent entities should be prepared and performed again.
5. Исполнение контроля данного постановления оставляю за собой.

Regional Mayor

R. Yuldashev

by
First Deputy Mayor
of
Pastdargom Region
Sh.Kirjigitov
«____» 2014

Minutes
Of expanded meeting in «Chandirobod» block , Pastdargom Region

Chairman of the Meeting
Secretary of the Meeting

Sh. Kirjigitov
R.Mansurov

Participants: S.Kuldoshev – South west main transmission power lines Deputy Director of south-west main transmission power lines, O.Shodmurodov – Head of electrical networks area, head of agriculture and water management of the Region, A.Tojiev – Chairman of the Board of Region Farmers , Sh.Muminov – The chief architect of the Region, R.Mansurov – Head of the Department of Land Resources and the State Cadastre of the Region, chairman of MMTP(tractor factory) named after S.Tursunov and «Cahndrobod», also the chairmen, members of farms and heads of relevant organizations.

Agenda:

1. Under Executive decree of the President of the Republic of Uzbekistan № PF 4512 dated March1,2013 «On measures for further development of alternative energy sources», road issues, land allocated for the construction of a solar power plant with a capacity of 100 MW in Samarkand region.

Speaking on agenda item, Sh.Kirjigitov - First Deputy Mayor of Region stated that resolution of the Regional administrator had been adopted № 853-K dated May 6, 2013 on land allocation with total area of 254,0 hectares of Pastdargom region reserve lands which is under administration of the village «Torarik» SJSC «Uzbekenergo» to undertake the project on construction of a solar power plant with a capacity of 100 MW in Samarkand region. Road with length of 4 km, leading to plot is agro-industrial frontier land area of the following farms ("Nayrang bobo", "Sharif Polvon ISHGO", "Farhad Nurbek buttermilk Dalasi", "Kuvonch", "Bahridin Sulolasi"). First Deputy Mayor said that the works will be carried out taking into account the transportation of necessary equipment via weight lorries for construction of solar power without causing damage and harm to the surrounding farms, State Joint Stock Company "Uzbekenergo" will be responsible for repairmen of this road. Speakers expressed for continuation of work for construction of solar power plant, avoiding damage and harm to their economic, farmers works and farmland while transporting trucks and other machinery equipment. Meeting participants agreed on execution of repair works and transportation works without causing damage to their farms.

Based on the foregoing decreed:

1. State Joint Stock Company "Uzbekenergo" is responsible for repair works of existing access road to solar power plant with capacity 100M in Samarkand Region considering no objections from farmers in order to use this land.
2. To identify practical assistance from the relevant organizations of the district during repair of the road.

Secretary of the Meeting

M. Mansurov

To Deputy of South-West Director of MEN S.R. Kuldoshev

According to №DP-4512 Decree of the President of the Republic of Uzbekistan "On development of renewable energy source", issued on 1 March, 2014, construction of solar photovoltaic power plant with 100MW capacity in Pastargom district, S.Mallaev territory, Samarkand region was projected.

At the 4 km end of 4N 623 road from Pastargom to construction area there are no trees and homes under demolition, and there no trees on 250ha land, which was alienated from non-watering land.

First deputy of district governor

X. Axmedov



QAROR

2008 йил «6» ноябр

№ 2272-к

Тумандаги «Дустлик» массиви ҳудудидаги «Туман она» фермер хўжалигининг жами 21,5 гектар, «Алла бобо» фермер хўжалигининг мавжуд ер майдонидан 40,0 гектар, «Фарход» фермер хўжалигининг мавжуд ер майдонидан 100,0 гектар ер майдонини туман ҳокимлиги захира ер ҳисобига қайтариш тўғрисида

Ўзбекистон Республикаси «Ер кодекси»нинг 36-моддаси, «Фермер хўжалиги тўғрисида»ги қонуннинг 32-моддасига асосланиб, «Дустлик» массиви ҳудудидаги «Туман она» фермер хўжалигининг раиси Худойбердиев Бурхоннинг 2008 йил 3-ноябрдаги ер участкасини ижарага олиш ҳуқуқидан иктиёрий воз кечиш тўғрисидаги туман ҳокими номига ёзган аризасини, «Алла бобо» фермер хўжалигининг раиси Аллаев Панжининг 2008 йил 3-ноябрдаги мавжуд ер майдонидан бир қисmini ҳамда «Фарход» фермер хўжалигининг раиси Мардонов Жамолнинг 2008 йил 3-ноябрдаги мавжуд ер майдонидан бир қисmini туман ҳокимлиги захира ер майдони ҳисобига қайтариб олиш тўғрисидаги ҳокимини номига ёзган аризасини кўриб чиқиб, Ўзбекистон Республикаси «Маҳаллий давлат ҳокимияти тўғрисида»ги қонуннинг 6-моддасига асосан

ҚАРОР ҚИЛАМАН:

1. Тумандаги «Дустлик» массиви ҳудудидаги «Туман она» фермер хўжалигининг раиси Худойбердиев Бурхоннинг 2008 йил 3-ноябрдаги ер участкасини ижарага олиш ҳуқуқидан иктиёрий воз кечиш тўғрисидаги туман ҳокими номига ёзган аризасини инобатга олиб, «Туман она» фермер хўжалигининг мавжуд 21,5 гектар, шундан 15,7 гектар лалми, 3,6 гектар утлок ва яйловлар, 0,9 гектар арик ва зовурлар, 1,1 гектар йуллар, 0,2 гектар кишлоқ хўжалигида фойдаланилмайдиган ҳокимлиги захира ер майдони ҳисобига қайтариб олиниб ер участкасини ижарага бериш тўғрисидаги шартномаси бекор қилинсин ҳамда «Алла бобо» фермер хўжалигининг раиси Аллаев Панжининг 2008 йил 3-ноябрдаги жами 105,0 гектар ер майдонидан 40,0 гектар лалми ер майдонини, «Фарход» фермер хўжалигининг раиси Мардонов Жамолнинг 2008 йил 3-ноябрдаги жами 369,9 гектар ер майдонидан 100,0 гектар лалми ер майдони туман ҳокимлиги захира ер майдони ҳисобига қайтариб олинисин.

2. Ушбу қарор қабул қилиниши муносабати билан «Алла бобо» фермер хўжалигининг ер майдони жами 65,0 гектар, шундан 43,9 гектар лалми, 18,3 гектар утлок ва яйловлар, 0,2 гектар йуллар, 2,6 гектар кишлоқ хўжалигида фойдаланилмайдиган ҳамда «Фарход» фермер хўжалигининг ер майдони жами 269,9 гектар, шундан 92,8 гектар сугориб ҳайдаладиган, 106,1 гектар лалми, 63,1 гектар утлок ва яйловлар, 1,8 гектар арик ва зовурлар, 3,9 гектар йуллар, 0,6 гектар қурилиш остидаги ер, 1,6 гектар кишлоқ хўжалигида фойдаланилмайдиган ер майдонлари деб белгилансин.

«Алла бобо» ва «Фарход» фермер хўжаликлари билан туман ҳокимлиги ўртасида тузилган ер участкасини узок муддатга ижарага бериш тўғрисидаги шартномасига қисман ўзгартириш киритиш вазифаси туман ер ресурслари ва давлат кадастри бўлими (Р.Мансуров)га топширилсин.

3. Туман ҳокимининг иқтисодий ва ижтимоий ривожлантириш масалалар бўйича ўринбосари А.Усманов раислигида тузилган махсус комиссия, ер ижара шартномаси қисман бекор қилинган «Алла бобо» ва «Фарход» фермер хўжаликларида белгиланган тартибда ўзгартиришлар киритишни таъминласин.

4. «Алла бобо» ва «Фарход» фермер хўжалиқларини ер майдонининг бир қисми туман ҳокимлиги захира ер ҳисобига қайтарилиши муносабати билан банк, тайёрлов ва хизмат кўрсатувчи корхоналар ўртасидаги шартномалар бекор қилинсин.

5. Мазкур қарорнинг ижросини назорат қилишни ўз зиммамда қолдираман.

Туман ҳокими:

Р.Юлдашев



Жума шаҳар Х.Олимжон кучаси 24-уй факс 231-98-23, тел 465-11-14

КАРОР

2013 йил «6» май

№ 853-к

«Ўзбекэнерго» давлат акциядорлик компаниясига «Самарқанд вилоятида қуввати 100 МВт булган қуёш электр станцияси қуриш лойихаси»ни амалга ошириш учун «Торарик» кишлоқ фуқаролар йиғини ҳудудидаги туман ҳокимлиги заҳира ер майдони ҳисобидан 230,0 гектар дала, 24 гектар утлоқ ва яйловлар, жами 254,0 гектар ер майдонини танлаш тўғрисида.

Ўзбекистон Республикаси Президентининг 2013-йил 1 мартдаги ПФ 4512-сонли «Муқобил Энергия» манбаларини янада ривожлантириш чора-тадбирлари тўғрисида»ги фармонини ҳамда Ўзбекистон Республикаси Вазирлар Маҳкамасининг 2011-йил 25-майдаги № 146-сонли қарори, ушбу фармонни реализация қилиш ҳақидаги Ўзбекистон Республикаси Вазирлар Маҳкамасининг 2013-йил 13 мартдаги 06.1-123 сонли назарот режаси ва вилоят ҳокимининг 2013-йил 4 мартдаги 57-К сонли қарорининг ижросини таъминлаш мақсадида ҳамда «Ўзбекэнерго» давлат акциядорлик компаниясининг 2013-йил 11 мартдаги ДИ-01-21743-сонли хатини ва туман ҳокимлиги комиссиясининг 2013-йил 11 майдаги «Ўзбекэнерго» давлат акциядорлик компаниясига «Самарқанд вилоятида қуввати 100 МВт булган қуёш электр станцияси қуриш лойихаси»ни амалга ошириш учун «Торарик» кишлоқ фуқаролар йиғини ҳудудидаги туман ҳокимлиги заҳира ер майдони ҳисобидан 230,0 гектар дала, 24 гектар утлоқ ва яйловлар, жами 254,0 гектар ер майдонини танлаш ҳақидаги қарорини тасдиқлаш.

КАРОР ҚИЛАМАН:

1. «Ўзбекэнерго» давлат акциядорлик компаниясига «Самарқанд вилоятида қуввати 100 МВт булган қуёш электр станциясини қуриш лойихаси»ни амалга ошириш учун «Торарик» кишлоқ фуқаролар йиғини ҳудудидаги туман ҳокимлиги заҳира ер майдони ҳисобидан 230,0 гектар дала, 24,0 гектар утлоқ ва яйловлар, жами 254,0 гектар ер майдонини танлаш ҳақидаги туман ҳокимлиги комиссиясининг 2013-йил 11 майдаги қарорини тасдиқлаш.

2. «Самарқанд вилоятида қуввати 100 МВт булган қуёш электр станцияси қуриш лойихаси»ни амалга ошириш учун «Торарик» кишлоқ фуқаролар йиғини ҳудудидаги туман ҳокимлиги заҳира ер майдони ҳисобидан 230,0 гектар дала, 24,0 гектар утлоқ ва яйловлар, жами 254,0 гектар ер майдонини танлаш.

3. Мазкур қарорнинг тасдиғи Самарқанд вилояти ҳокимидан сўралсин.

4. Ушбу қарорнинг бажарилишини назорат қилиш туман ҳокимининг биринчи ўринбосари Қ.Ахмедов зиммасига юклатилсин.

Туман ҳокими в.



Х.Бурнев

35mm

FROM : YU-Z MES

FAK NO. : 83662333563

Aug. 26 2014 11:06AM P1

O'ZBEKISTON RESPUBLIKASI
"YERGODEZKADASTR"
DAVLAT QO'MITASI
SAMARQAND VILOYAT YER
RESURSLARI VA DAVLAT KADASTRI
BOSHQARMASI PASTDARG'OM TUMAN ER
RESURSLARI VA DAVLAT KADASTRI BULIMI



Хушамат
УЗБЕКИСТОН RESPUBLIKASI
"YERGODEZKADASTR" DAVLAT
KOMITASI SAMARQAND VILOYAT YER
RESURSLARI VA DAVLAT KADASTRI
BOSHQARMASI PASTDARG'OM TUMAN
ER RESURSLARI VA DAVLAT
KADASTRI BULIMI

Pastdarg'om tumani, X.Olimjon nomli ko'chasi
tel: (8-3662) 465-30-52

Пастдаргом тумани Х.Олимжон номли кўчаси
тел: (8-3662) 465-30-52

2014 yil «25» *08*

№ *116-11x*

МАЪЛУМОТНОМА

Тумандаги «Дустлик» массиви худудидан Куёш электр станцияси қурилиши учун танланиб, ажратилган 250,0 гектар лалмикор ҳамда яйлов ер майдонлари туман ҳокимлиги заҳира ер майдони ҳисобидан ажратилган.



Ресурслари ва давлат
кадастри бўлими бошлиғи:

Р.Мансуров

«ТАСЛИКЛАЙМАН»

Пастдарғом туман ҳокимининг
биринчи ўринбосари
Ш.Киржигитов
2014-йил



Пастдарғом туман “Чандиробод” массивида кенгайтирилган йиғилиш

БАЁНИ

Йиғилиш раиси
Йиғилиш котиби

Ш.Киржигитов
Р.Мансуров

Йиғилишга Жанубий Ғарбий магистрал электр тармоқлари директор ўринбосари С.Кулдошев, туман Электр тармоқлари корхонаси бошлиғи, Туман кишлоқ ва сув хўжалиғи бўлими бошлиғи О.Шомуродов, туман фермерлар кенгаши раиси А.Тожиев, Туман бош архитектори Ш.Муминов, туман ер ресурслари ва давлат кадастри бўлими бошлиғи Р.Мансуров “Чандиробод” ва С.Турсунов номи ММТП раислари ҳамда фермер хўжалик раислари, аъзолари ва тегишли ташкилот раҳбарлари иштирок этишди

КУН ТАРТИБИДА:

1 Ўзбекистон Республикаси Президентининг 2013-й 1-мартдаги № ПФ 4512-сонли “Мукобил Энергия” манбаларини янада ривожлантириш чора-тадбирлари тўғрисидаги фармониغا асосан, Самарканд вилоятида қуввати 100 МВт қуёш электр станцияси қурилиши учун ажратилган ер майдонига бориш йўли масаласи тўғрисида.

Кун тартибидаги масала юзасидан туман ҳокимининг биринчи ўринбосари Ш.Киржигитов сўзга чикиб, “Ўзбекэнерго” давлат акциядорлик компаниясига Самарканд вилоятида қуввати 100 МВт бўлган қуёш электр станцияси қуриш лойиҳасини амалга ошириш учун “Торарик” кишлоқ фуқаролар йиғини ҳудудидаги Пастдарғом туман ҳокимлиги заҳира ер майдони ҳисобидан жами 254,0 гектар ер майдонини ажратиш тўғрисида туман ҳокимининг 2013-йил 6-майдаги № 853-К сонли қарори қабул қилинган Ушбу ер майдонига борадиган 4км йўл қуйидаги фермер хўжаликларининг (“Найранг бобо”, “Шариф Полвон ПШГО”, “Фарход Нурбек пахта даласи” “Қувонч”, “Баҳриддин Сулоласи”), ер майдонига чегарадош хўжаликлараро йўл бўлиб, атрофидаги фермер хўжаликларига зарар келтирмаслигини инобатга олиб, “Ўзбекэнерго” давлат акциядорлик компаниясига ушбу йўлни таъмирлаб, қуёш фато электр станцияси қурилишида керакли жихозларни юк машиналари орқали ташиш катновида юкоридаги фермер хўжаликларига ҳалақит қилмаслиги тўғрисида гапириб ўтди. Сўзга чиққан ММТП ва фермер хўжалик раислари, аъзолари ҳам ушбу йўлдан юк машиналари ва бошқа ҳар қандай техникалар катнови ҳеч қандай фермер хўжаликларига, уларнинг деҳқончилик ишларига ва кишлоқ хўжалиғи экинларига ҳалақит қилмаслиги тўғрисида гапириб, ушбу йўлни таъмирлашга ва техникалар катновига эътироз билдиришмади.

Юқридагилардан келиб чикиб йиғилиш

ҚАРОР ҚИЛАДИ:

1 “Ўзбекэнерго” давлат акциядорлик компаниясига Самарканд вилоятида қуввати 100 МВт бўлган қуёш электр станциясига бориш учун мавжуд йўлни таъмирлаб, ушбу йўлдан фойдаланишда фермер хўжаликларининг эътирози йўклиги инобатга олинсин.

2. Ушбу йўлни тамирлашда тумандаги тегишли ташкилотлар томонидан амалий ёрдам бериб бориши белгилаб қўйилсин.

Йиғилиш котиби

Р.Мансуров

фарсод Нурбои
 Феритор 2920017
 раиси
 Тугрунол м



иҷа бунёдшуда
 барои ҳама
 11/5


"Бахриддин сулолаи"
 07/10 раиси:



И. Гамбаров.


иҷа бунёдшуда барои ҳама
 ҳама қандаи бунёд ҳамаи 11/5.

"Найратг бабо"
 феритор ҳамаи
 раиси:



А. Қознаев

"Вувог" 07/10 раиси:



Морис Ҳокимов
 07/10 раиси

Морисов

О'zbekiston Respublikasi
Samarqand viloyati
Pastdarg'om tumani
HOKIMLIGI



ХОКИМИЯТ
Пастдаргомского района
Самаркандской области
Республики Узбекистан

140502, Juma sh., Hamid Olimjon ko'chasi, 15 uy.
Tel.: (8-366) 4651161, faks: (8-366) 2319823

140502, г. Жума, ул. Хамид Олимжон, д. 15
Тел.: (8-366) 4651161, факс: (8-366) 2319823


2014 yil «7» сентя № 468 « » 2014 год

Жанубий-Ғарбий МЭТ директори
ўринбосари С.Р. Қулдошевга


Ўзбекистон Республикаси Президентининг 2013 йил 1-мартдаги №ПФ-4512 сонли “Муқобил энергия манбаларини ривожлантириш бўйича чора-тадбирлар” тўғрисидаги фармонига асосан, Самарқанд вилояти Пастдарғом тумани С. Маллаев ММТП худудида қуввати 100МВт қуёш фотоэлектр станцияси қурилиши лойиҳалаштрилган.

Пастдарғом туманидан қурилиш майдонида борадиган 4Н 623 автомобил йўлининг давомидаги 4 км йўл атрофида бўзилишга тушган уйлар ва олинадиган дарахтлар йўқ, қурилиш учун 250га ер майдони лалми ерлардан ташкил топган ер майдонидан ажратилган бўлиб қурилиш майдонида дархтлар мавжуд эмас.

Туман ҳокими биринчи ўринбосари:-

 Х. Ахмедов

Тайёрлади:

 Қ. Мирзаев