

Resettlement Plan

49215-001
Loan 3260-NEP

January 2017

NEP: Earthquake Emergency Assistance Project Dhagdhing- Gorkha Road Project

Annex (B-C)

Prepared by the Government of Nepal for the Asian Development Bank.

This resettlement plan is a document of the borrower. The views expressed herein do not necessarily represent those of ADB's Board of Directors, Management, or staff, and may be preliminary in nature.

Your attention is directed to the "terms of use" section of this website. In preparing any country program or strategy, financing any project, or by making any designation of or reference to a particular territory or geographic area in this document, the Asian Development Bank does not intend to make any judgments as to the legal or other status of any territory or area.

**Annex B: Acquired Land by
District Development Committee
under RAIDP project**







Government of Nepal

MINISTRY OF PHYSICAL INFRASTRUCTURE & TRANSPORT

DEPARTMENT OF ROADS PROJECT DIRECTORATE (ADB)



Phone : 4437492
4437493
4414239

Fax: 977-1-4437488
e-mail: pdadb@wink.com.np

Bishalnagar
Kathmandu, Nepal

Ref - PD/TPPF/PPC-2/072/73/CHA-NO. 617

Date: 8 April, 2016

Mr. Lalit K. Sharma
Team Leader
MMM Group Limited, Canada
in association with
ITECO Nepal (P) Ltd., Total Management Services Pvt. Ltd. and Material Test Pvt. Ltd.
Koloni Marg, Nagpokhari,
Kathmandu, Nepal

Subject: ADB Grant No. 0227 NEP: Transport Project Preparatory Facility (TPPF), Road
Transport Project Preparatory Consultant - 2 (PPC - 2)
Documents from District Development Committee Dhading

Dear Sir,

Please find enclosed herewith the documents regarding the land acquired by the DDC Dhading for
RAIDP Project for your information necessary actions.

Yours sincerely,

Keshab Kumar Sharma
Project Director



PTL - For inf. PI.
Shiva Dhakal ji and Chiranjivaji
- For m.c. please

8/4/16

Ministry of Physical Infrastructure and Transport Department of Roads Project Directorate (ADB) Bishalnagar, Kathmandu	
Transport Project Preparatory Facility (TPPF) Transport Project Preparatory Consultant - 2 (PPC-2) ADB Grant No. 0227 NEP	
RECEIVED	
Date	08 APRIL 2016
File	641006015004.810
Copies	
Action	



नेपाल सरकार
संघीय मामिला तथा स्थानीय विकास मन्त्रालय
जिल्ला विकास समितिको कार्यालय
धादिङ

मिति : २०७२/१२/१६

पत्र संख्या : ०७२, ०७३

चलानी नं १७८६

विषय : विवरण उपलब्ध गराइएको बारे ।

श्री सडक विभाग आयोजना निर्देशनालय(ए.डि.वी.)

विशालनगर, काठमाण्डौ ।

उपरोक्त विषयमा तर्हीको मिति २०७२/१२/०२ च.नं. १४३ प्राप्त भई व्यहोरा अवगत भयो । सो सम्बन्धमा धादिङ्गेशी-भोरखा सडक अन्तर्गत यस जिल्ला भित्र पर्ने साविक मुरलीभञ्ज्याङ गा.वि.स. हाल नीलकण्ठ नगरपालिका वडा नं. ८, ९ र १० ज्यामूङ गा.वि.स. र सल्यानटार गा.वि.स. भित्रका सडक खण्डका जग्गाहरु यस जिल्लामा विश्व बैंकको सहयोगमा RAIP कार्यक्रम लागू हुँदा निशुल्क नेपाल सरकारको नाममा कित्ताकाट भईसकेको व्यहोरा जानकारीको लागि अनुरोध छ । साथै अन्य कागजातहरु यसै साथ संलग्न राखी पठाईएको व्यहोरा अनुरोध छ ।

.....
सि. स्थानीय विकास अधिकारी



६ नं. २०६४

श्री मालपोत कार्यालय
धादिङ


मिति : २०६८/०७/०६

विषय :- सडकमा परेको जग्गाको लगतकट्टा गरी पाउँ ।

मेरो नाममा कायम निम्न कित्ता जग्गा मध्ये धादिङ जिल्लाको सडक खण्डमा पर्न गएको हुदा सोही सडकमा पर्न गएको जती जग्गाको लगत कट्टा सहित नेपाल सरकारको नाममा कायम गरी बाँकी जग्गा मेरो नाममा कायम गरी पाउनु अनुरोध गर्दछु ।

लगतकट्टाको लागि माग गरिएको जग्गाको विवरण

जग्गाधनीको नाम	गा.वि.स	बडा नं.	कि.नं.	क्षेत्रफल	वाटोमा पर्ने जग्गा	कैफियत
कुर्मी बहादुर लम्साल	मुकुली	४८	१४	२-०-२-३	०-१-०-०	



निवेदक
निवेदकको सही :-
निवेदकको नाम :- कुर्मी बहादुर लम्साल
ठेगाना :- सु.म. ४८
बाबु/बाजे :- भजीरथ पशुपति

च.न.:-

श्री नापी कार्यालय
धादिङ

मालपोत कार्यालय धादिङ

मिति : २०६८/०७/०६

विषय : सडकमा परेको जग्गाको लगतकट्टा गरी दिनुहुन ।

जिल्ला विकास समितिको कार्यालय धादिङबाट सडकखण्डमा पर्न गएको जग्गाको लगतकट्टा गरिदिने सम्बन्धी च.नं.१८२६ मिति २०६६/१२/१६ समेतका पत्र र जग्गाधनीको लगतकट्टा गरि दिने सम्बन्धी उल्लेखित मन्जुरी निवेदन तथा लगतकट्टा समितिको मिति २०६७/०३/१४ को निर्णय बमोजिम निम्न कित्ता जग्गा मध्ये सडकमा परेको जति नेपाल सरकारको नाममा लगतकट्टा गरी बाँकी जग्गाधनीको नाममा कायम राखी दिनु हुन अनुरोध छ ।

नापी कार्यालयबाट कि.का हुने जग्गाको विवरण

माविक विवरण					हाल कायम हुने विवरण		
जग्गाधनीको नाम	गा.वि.स	बडा नं.	कि.नं.	क्षेत्रफल	कि.नं.	क्षेत्रफल	हाल कायम हुने जग्गाधनी
कुर्मी ब. लम्साल	सु.म.	४८	१४	२-०-२-३	४८२	०-१-०-०	हाल कायम हुने जग्गाधनी
					४८३	१-१४-२-३	उत्तरवर्ती/कुर्मी

३८/०७/१८

३८/०७/१८

३८/०७/१८

३८/०७/१८

३८/०७/१८

द.नं. २०४५

मिति: २०६८/०७/०७

श्री मालपोत कार्यालय
धादिङ

विषय :- सडकमा परेको जग्गाको लगतकट्टा गरी पाउं ।

मेरो नाममा कायम निम्न कित्ता जग्गा मध्ये धादिङवाट सडकखण्डमा पर्ने भएको हुदा सोही सडकमा पर्ने गएको जती जग्गाको लगत कट्टा सहित नेपाल सरकारको नाममा कायम गरी बाकी जग्गा मेरो नाममा कायम गरी पाउन अनुरोध गर्दछु ।

लगतकट्टाको लागि माग गरिएको जग्गाको विवरण

जग्गाधनीको नाम	गा.वि.स	बडा नं.	कि.नं.	क्षेत्रफल	वाटोमा पर्ने जग्गा	कैफियत
सवान्नी लम्साल	मु.स	७७/५	२२८	२-३-०-०	०-१-०-०	
			२४७	१-१०-३-३	०-६-०-०	



निवेदक

निवेदकको सही :-

निवेदकको नाम :- सवान्नी लम्साल

ठेगाना :- मु.स - ७

बाबु बाजे :- मति कामोदर / जिवनाथ समुदा

च.नं.- ११६८५

श्री नापी कार्यालय

धादिङ

नेपाल सरकार
मालपोत कार्यालय धादिङ

मिति: २०६८/०७/०७

विषय :- सडकमा परेको जग्गाको लगतकट्टा गरी दिनुहुन ।

जिल्ला विकास समितिको कार्यालय धादिङवाट सडकखण्डमा पर्ने गएका जग्गाको लगतकट्टा गरिदिने सम्बन्धी च.नं.१८२६ मिति २०६६/१२/१६ समेतका पत्र र जग्गाधनीको लगतकट्टा गरि दिने सम्बन्धी उल्लेखित मन्जुरी निवेदन तथा लगतकट्टा समितिको मिति २०६७/०३/१४ को निर्णय बमोजिम निम्न कित्ता जग्गा मध्ये सडकमा परेको जति नेपाल सरकारको नाममा लगतकट्टा गरी बाकी जग्गाको नाममा नै कायम राखी दिनु हुन अनुरोध छ ।

नापी कार्यालयवाट फि.का हुने जग्गाको विवरण

साविक विवरण					हाल कायम हुने विवरण		
जग्गाधनीको नाम	गा.वि.स	बडा नं.	कि.नं.	क्षेत्रफल	कि.नं.	क्षेत्रफल	हाल कायम हुने जग्गाधनी
सवान्नी लम्साल	मु.स	७७/५	२२८	२-३-०-०	३२८	०-१-०-०	वि.क.को.स. नेपाल सरकार
					३३८	०-२-१-०	सडकको अगाती जग्गाल
					३३८	१-२-३-०	सडकको " " "
					३४०	०-३-०-०	सडकको अगाती जग्गाल
					३४१	१-४-३-२	सडकको अगाती जग्गाल

६. १. २०४५

श्री मालपोत कार्यालय
धादिङ

मिति : ०६/०६/२०

विषय :- सडकमा परेको जग्गाको लगतकट्टा गरी पाउ ।

मेरो नाममा कायम निम्न कित्ता जग्गा मध्ये धादिङकोटी - सल्यान ज.टा.र. सडक खण्डमा पर्ने जग्गाको हुन सोही सडकमा पर्न गएको जती जग्गाको लगत कट्टा सहित नेपाल सरकारको नाममा कायम गरी बाँकी जग्गा मेरो नाममा कायम गरी पाउन अनुरोध गर्दछु ।

लगतकट्टाको लागि भाग गरिएको जग्गाको विवरण

जग्गाधनीको नाम	गा.वि.स	वडा नं.	कि.नं.	क्षेत्रफल	वाटोमा पर्ने जग्गा	कौफियत
अर्जुन सुयल	मु.म.	६/६	१३१	२-६-०-३	१-०-०-३	



निवेदकको सही :-

निवेदकको नाम :-

ठेगाना :-

बाबु बाजे :-

निवेदक

अर्जुन सुयल

मु.म.

२६ कटार सुयल

च.न.:- ११६५
श्री नापी कार्यालय
धादिङ

नेपाल सरकार
मालपोत कार्यालय धादिङ

मिति : २०६०/०६/२०

विषय :- सडकमा परेको जग्गाको लगतकट्टा गरी दिनुहुन ।

जिल्ला विकास समितिको कार्यालय धादिङबाट सडकखण्डमा पर्न गएको जग्गाको लगतकट्टा गरिदिने सम्बन्धी च.नं.१८२६ मिति २०६६/१२/१६ समेतका पत्र र जग्गाधनीको लगतकट्टा गरि दिने सम्बन्धी उल्लेखित मन्जुरी निवेदन तथा लगतकट्टा समितिको मिति २०६७/०३/१४ को निर्णय बमोजिम निम्न कित्ता जग्गा मध्ये सडकमा परेको जति नेपाल सरकारको नाममा लगतकट्टा गरी बाँकी जग्गाको नाममा कायम राखी दिनु हुन अनुरोध छ ।

नापी कार्यालयबाट कि.का.हुने जग्गाको विवरण

साविक विवरण					हाल विवरण		
जग्गाधनीको नाम	गा.वि.स	वडा नं.	कि.नं.	क्षेत्रफल	कि.नं.	क्षेत्रफल	हाल कायम हुने जग्गा
अर्जुन सुयल	मु.म.	६/६	१३१	२-६-०-३	१२२	१-०-०-३	नापी कार्यालयबाट कि.का.हुने जग्गा
					१२५	०-११-०-०	पुर्ण कट्टा गर्ने जग्गा
					१२६	०-१५-०-०	पुर्ण कट्टा गर्ने जग्गा

अर्जुन सुयल

२०६०/०६/२०

नापी कार्यालय
धादिङ

२०६०/०६/२०

अर्जुन सुयल

Pro. (AOD)

श्री मालपोत कार्यालय
धादिङ

दि. २०८५

मिति: २०८५/०७/०६

विषय :- सडकमा परेको जग्गाको लगतकडा गरी पाउं ।

मेरो नाममा कायम निम्न कित्ता जग्गा मध्ये धादिङ जिल्लाको सल्यानपर सडक खण्डमा पर्न गएको हुदा सोही सडकमा पर्न गएको जती जग्गाको लगत कडा सहित नेपाल सरकारको नाममा कायम गरी बाँकी जग्गा मेरो नाममा कायम गरी पाउन अनुरोध गर्दछु ।

लगतकडाको लागि माग गरिएको जग्गाको विवरण

जग्गाधनीको नाम	गा.वि.स	बडा नं	कि.न	क्षेत्रफल	वाटोमा पर्ने जग्गा	कैफियत
चामे कासी (सामुचन्द्रे कामी)	मु.म. ज.ज्या.स.	६/६	१०९	०-१-३-२	०-०-०-२	



निवेदकको सही :-

निवेदकको नाम :-

ठेगाना :-

बाबु को नाम :-

सामुचन्द्रे / चमेराम

निवेदक

नेपाल सरकार

च.न.:- ११६६
श्री नापी कार्यालय
धादिङ

मालपोत कार्यालय धादिङ

मिति: २०८५/०७/०६

विषय: सडकमा परेको जग्गाको लगतकडा गरी दिनुहुन ।

जिल्ला विकास समितिको कार्यालय धादिङबाट सडकखण्डमा पर्न गएको जग्गाको लगतकडा गरिदिने सम्बन्धी च.न.१८२६ मिति २०६६/१२/१६ समेतका पत्र र जग्गाधनीको लगतकडा गरि दिने सम्बन्धी उल्लेखित मन्जुरी निवेदन तथा लगतकडा समितिको मिति २०६७/०३/१४ को निर्णय बमोजिम निम्न कित्ता जग्गा मध्ये सडकमा परेको जति नेपाल सरकारको नाममा लगतकडा गरी बाँकी जग्गाधनीको नाममा नै कायम राखी दिनु हुन अनुरोध छ ।

नापी कार्यालयबाट कि.का हुने जग्गाको विवरण

सार्वजनिक विवरण					हालको जग्गाको विवरण		
जग्गाधनीको नाम	गा.वि.स	बडा नं	कि.न	क्षेत्रफल	कि.न	क्षेत्रफल	हाल कायम हुने जग्गाधनी
चामे कासी	मु.म.	६/६	१०९	०-१-३-२	१६३	०-०-०-१	कमि जेम्स लामा
					१६४	०-१-३-०	कु. बाँकी रहे.

८.८.२०४४

श्री मालपोत कार्यालय
धादिङ

मिति :- ०६/७/०८

विषय :- सडकमा परेको जग्गाको लगतकट्टा गरी पाउ ।

मेरो नाममा कायम निम्न कित्ता जग्गा मध्ये धादिङको सडकखण्डमा सडक खण्डमा पर्न गएको हुदा सोही सडकमा पर्न गएको जती जग्गाको लगत कट्टा सहित नेपाल सरकारको नाममा कायम गरी बाँकी जग्गा मेरो नाममा कायम गरी पाउन अनुरोध गर्दछु ।

लगतकट्टाको लागि माग गरिएको जग्गाको विवरण

जग्गाधनीको नाम	गा.वि.स	वडा नं.	कि.न.	क्षेत्रफल	वाटोमा पर्ने जग्गा	कैफियत
देव कुमारी सुवेदी	मु.अ. भदौजा	६/८	६८	२-११-१-०	०६-२-० दक्षिण	



निवेदकको सही :-

निवेदकको नाम :-

ठेगाना :-

वाटु वाजे :-

निवेदक

नेपाल सरकार

मालपोत कार्यालय धादिङ

मिति :- ०६/७/०८

च.न. :- १९८८९

श्री नापी कार्यालय

धादिङ

विषय :- सडकमा परेको जग्गाको लगतकट्टा गरी दिनुहुन ।

जिल्ला विकास समितिको कार्यालय धादिङबाट सडकखण्डमा पर्न गएको जग्गाको लगतकट्टा गरिदिने सम्बन्धी च.न.१८२६ मिति २०६६/१२/१६ समेतका पत्र र जग्गाधनीको लगतकट्टा गरि दिने सम्बन्धी उल्लेखित मन्जुरी निवेदन तथा लगतकट्टा समितिको मिति २०६७/०३/१४ को निर्णय बमोजिम निम्न कित्ता जग्गा मध्ये सडकमा परेको जति नेपाल सरकारको नाममा लगतकट्टा गरी बाँकी जग्गाधनीको नाममा नै कायम राखी दिनु हुन अनुरोध छ ।

नापी कार्यालयबाट कि.का हुने जग्गाको विवरण

माचिक विवरण					हान कैयम हुने विवरण		
जग्गाधनीको नाम	गा.वि.स	वडा नं.	कि.न.	क्षेत्रफल	कि.न.	क्षेत्रफल	हान कायम हुने जग्गाधनी
देव कु. सुवेदी	मु.अ.	६/८	६८	२-०१-१-०	१६६	०-६-२-०	धनकुटा जिल्लाको जग्गाधनी
					१६६	२-२-३-०	धनकुटा जिल्लाको जग्गाधनी

नापी कार्यालय

Ministry of Roads and Transport
Ministry of Roads and Transport
Ministry of Roads and Transport

द-नं. २०४५

श्री मालपोत कार्यालय
धादिङ


मिति :- २०६८/०७/०६

विषय :- सडकमा परेको जग्गाको लगतकट्टा गरी पाउं ।

मेरो नाममा कायम निम्न कित्ता जग्गा मध्ये धोदिङ-वेसी-सल्यानटार सडक खण्डमा पर्न गएको हुदा सोही सडकमा पर्न गएको जती जग्गाको लगत कट्टा सहित नेपाल सरकारको नाममा कायम गरी बाँकी जग्गा मेरो नाममा कायम गरी पाउन अनुरोध गर्दछु ।

लगतकट्टाको लागि माग गरिएको जग्गाको विवरण

जग्गाधनीको नाम	गा.वि.स	वडा नं.	कि.न.	क्षेत्रफल	वाटोमा पर्ने जग्गा	कैफियत
मणिराज लेम्साहल	मुरलीभञ्ज्याङ	४-च	८	२-१०-०-०	०-१२-१-०	
		४-च	९	४-१६-३-३	०-५-०-०	



निवेदक
निवेदकको सही : मणिराज लेम्साहल
निवेदकको नाम :- मणिराज लेम्साहल
ठेगाना :- मु.म.धु
बाबु. बाजे :- देविलाल पशुपती

च.नं. :- १९६८९
श्री नापी कार्यालय
धादिङ

नेपाल सरकार
मालपोत कार्यालय धादिङ

मिति :- २०६८/०७/०६

विषय :- सडकमा परेको जग्गाको लगतकट्टा गरी दिनुहुन ।

जिल्ला विकास समितिको कार्यालय धादिङबाट सडकखण्डमा पर्न गएको जग्गाको लगतकट्टा गरिदिने सम्बन्धी च.नं. १८२६ मिति २०६६/१२/१६ समेतका पत्र र जग्गाधनीको लगतकट्टा गरि दिने सम्बन्धी उल्लेखित मन्जुरी निवेदन तथा लगतकट्टा समितिको मिति २०६७/०३/१४ को निर्णय बमोजिम निम्न कित्ता जग्गा मध्ये सडकमा परेको जति नेपाल सरकारको नाममा लगतकट्टा गरी बाँकी जग्गाको नाममा नै कायम राखी दिनु हुन अनुरोध छ ।

नापी कार्यालयबाट कि.का हुने जग्गाको विवरण

साविक विवरण					हाल कैफियत हुने विवरण		
जग्गाधनीको नाम	गा.वि.स	वडा नं.	कि.न.	क्षेत्रफल	कि.न.	क्षेत्रफल	हाल कायम हुने जग्गाधनी
मणिराज लेम्साहल	मु.म.	४-च	८	१०-०-०	४६६	०-१२-१-०	३० वार्ड ५० नेपाल सरकार
					४६६	१-१२-३-०	६० वार्ड ५० मणिराज
					४६८	०-५-०-०	६० वार्ड ५० नेपाल सरकार
					४६८	४-४-३-३	३० वार्ड ५० मणिराज

८९३०४५

श्री मालपोत कार्यालय
धादिङ

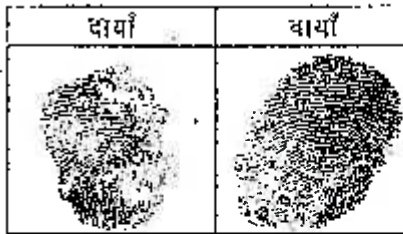
मिति : २०६८/०९/६

विषय :- सडकमा परेको जग्गाको लगतकट्टा गरी पाउँ ।

मेरो नाममा कायम निम्न कित्ता जग्गा मध्ये धादिङ-वेदी-सल्यानटार सडक खण्डमा पर्न गएको हुदा सोही सडकमा पर्न गएको जती जग्गाको लगत कट्टा सहित नेपाल सरकारको नाममा कायम गरी बाँकी जग्गा मेरो नाममा कायम गरी पाउन अनुरोध गर्दछु ।

लगतकट्टाको लागि माग गरिएको जग्गाको विवरण

जग्गाधनीको नाम	गा.वि.स	वडा नं.	कि.नं.	क्षेत्रफल	वाटोमा पर्ने जग्गा	कैफियत
गारादेवी लम्साल	मु.अ	१४४	९			
		४/च	१४४	१-१४-२०	०-४-०-०	



निवेदक

निवेदकको सही :-

निवेदकको नाम :- गारादेवी लम्साल

ठेगाना :- मु.अ-६

बाबु बाजे :-

पतन वीर वडापुर्/समुदाय चौक वडापुर्

च.नं.- ११८६
श्री गापी कार्यालय
धादिङनेपाल सरकार
मालपोत कार्यालय धादिङ

मिति : २०६८/०९/६

विषय :- सडकमा परेको जग्गाको लगतकट्टा गरी दिनुहुन ।

जिल्ला विकास समितिको कार्यालय धादिङबाट सडकखण्डमा पर्न गएको जग्गाको लगतकट्टा गरिदिने सम्बन्धी च.नं.१८२६ मिति २०६६/१२/१६ समेतका पत्र र जग्गाधनीको लगतकट्टा गरि दिने सम्बन्धी उल्लेखित मन्जुरी निवेदन तथा लगतकट्टा समितिको मिति २०६७/०३/१४ को निर्णय बमोजिम निम्न कित्ता जग्गा मध्ये सडकमा परेको जति नेपाल सरकारको नाममा लगतकट्टा गरी बाँकी जग्गाधनीको नाममा नै कायम राखी दिनु हुन अनुरोध छ ।

गापी कार्यालयबाट कि.का हुने जग्गाको विवरण

मागिएको विवरण					हाल कायम हुने विवरण		
जग्गाधनीको नाम	गा.वि.स	वडा नं.	कि.नं.	क्षेत्रफल	कि.नं.	क्षेत्रफल	हाल कायम हुने जग्गाधनी
गारादेवी लम्साल	मु.अ	४/च	१४४	१-४-२०	४६४	०-४-०-०	श्री का. १, नैफनखुला
					४६४	१-१०-२०	फारुख कट्टी नारादेवी

Project Directorate (ADDI)
Bishamagar

६-६-२०८५

श्री मालपोत कार्यालय
धादिङ


मिति : २०८५/७/१६

विषय :- सडकमा परेको जग्गाको लगतकट्टा गरी पाउँ ।

मेरो नाममा कायम निम्न कित्ता जग्गा मध्ये धादिङ-वेरी-सल्याहावाट सडक खण्डमा पर्न गएको हुदा सोही सडकमा पर्न गएको जती जग्गाको लगत कट्टा सहित नेपाल सरकारको नाममा कायम गरी बाँकी जग्गा मेरो नाममा कायम गरी पाउन अनुरोध गर्दछु ।

लगतकट्टाको लागि माग गरिएको जग्गाको विवरण

जग्गाधनीको नाम	भा.वि.स	वडा नं.	कि.नं.	क्षेत्रफल	वाटोमा पर्ने जग्गा	कौशिक्यन
दल बहादुर लंसाल	मु.अ	६/६	३५	०-६-३-३	०-३-०-०	



निवेदक

निवेदकको सही :-

निवेदकको नाम :-

ठेगाना :-

बाबु बाजे :-

लंसाल
मु.अ
सल्याहावाट/सल्याहावाट

च.न.:- ११६६५
श्री नापी कार्यालय
धादिङ

नपाल सरकार
मालपोत कार्यालय धादिङ

मिति : २०८५/७/१६

विषय : सडकमा परेको जग्गाको लगतकट्टा गरी दिनुहुन ।

जिल्ला विकास समितिको कार्यालय धादिङवाट सडकखण्डमा पर्न गएका जग्गाको लगतकट्टा गरिदिने सम्बन्धी च.नं.१६२६ मिति २०६६/१२/१६ समेतका पत्र र जग्गाधनीको लगतकट्टा गरि दिने सम्बन्धी उल्लेखित मन्जुरी निवेदन तथा लगतकट्टा समितिको मिति २०६७/०३/१४ को निर्णय बमोजिम निम्न कित्ता जग्गा मध्ये सडकमा परेको जति नेपाल सरकारको नाममा लगतकट्टा गरी बाँकी जग्गाधनीको नाममा नै कायम राखी दिनु हुन अनुरोध छ ।

नापी कार्यालयवाट कि.का हुने जग्गाको विवरण

साविक विवरण					हाल कायम हुने विवरण		
जग्गाधनीको नाम	भा.वि.स	वडा नं.	कि.नं.	क्षेत्रफल	कि.नं.	क्षेत्रफल	हाल कायम हुने जग्गाधनी
दल बहादुर लंसाल	मु.अ	६/६	३५	०-६-३-३	१८५	०-६-२-०	वि.वा.के. नेपाल हजारा
					१६६	०-६-२-०	क.बोधि हल व
					१६६	०-६-२-२	क.बोधि हल व

६०१ २०८५
६।२३

श्री मालपोत कार्यालय
धादिङ



मिति: २०८५/७/६

विषय :- सडकमा परेको जग्गाको लगतकट्टा गरी पाई ।

मेरो नाममा कायम निम्न किता जग्गा मध्ये धादिङबाट सडकखण्डमा पर्ने जग्गाको हुदा सोही सडकमा पर्ने गएको जती जग्गाको लगत कट्टा सहित नेपाल सरकारको नाममा कायम गरी बाँकी जग्गा मेरो नाममा कायम गरी पाउन अनुरोध गर्दछु ।

लगतकट्टाको लागि भाग गरिएको जग्गाको विवरण

जग्गाधनीको नाम	गा.वि.स	वडा नं	कि.नं	क्षेत्रफल	काटोमा पर्ने जग्गा	कैफियत
दिप व. सुयल	मु.म	४च	१०४	०-१५-१-३	०-७-३-३	
			१०५	३-१३-०-०	०-२-०-०	
			१०२	१-०-३-२	०-०-३-३	
			१३२	२-७-०-०	०-३-२-०	

दायाँ	बायाँ
	

निवेदकको सही :-

निवेदकको नाम :-

ठेगाना :-

वाग् बाजे :-

दिप व. सुयल

मु.म-६

रुकु वडा नं. १/वडा नं. २

नेपाल सरकार

मालपोत कार्यालय, धादिङ

मिति: २०८५/७/६

च.नं.:- ११६८

श्री नापी कार्यालय

धादिङ

विषय :- सडकमा परेको जग्गाको लगतकट्टा गरी दिनुहुन ।

जिल्ला विकास समितिको कार्यालय, धादिङबाट सडकखण्डमा पर्ने गएका जग्गाको लगतकट्टा गरिदिने सम्बन्धी च.नं.१८२६ मिति २०६६/१२/१६ संकेतका पत्र र जग्गाधनीको लगतकट्टा गरि दिने सम्बन्धी उल्लेखित मन्जुरी निवेदन तथा लगतकट्टा समितिको मिति २०६७/०३/१४ को निर्णय बमोजिम निम्न किता जग्गा मध्ये सडकमा परेको जति नेपाल सरकारको नाममा लगतकट्टा गरी बाँकी जग्गाधनीको नाममा कायम राखी दिनु हुन अनुरोध छ ।

नापी कार्यालयबाट कि.का हुने जग्गाको विवरण

माथिको विवरण					हाल कायम हुने जग्गा		
जग्गाधनीको नाम	गा.वि.स	वडा नं	कि.नं	क्षेत्रफल	कि.नं	क्षेत्रफल	हाल कायम हुने जग्गाधनी
दिप व. सुयल	मु.म	४च	१०४	०-१५-१-३	४६५	०-६-३-३	कि.का.३. नेपाल सडक
					४६६	०-४-२-०	रुकु वडा नं. १
					४६८	०-३-१-०	रुकु वडा नं. १
					४६९	०-२-०-०	रुकु वडा नं. १, नेपाल सडक
					४७०	३-११-०-०	पश्चिम वडा नं. १

Department of Roads
District Directorate (ADB)
Dushanagar



विवरण

विधान सभा - नगरपालिका - सिस्टार

क्र.सं.	नाम	सामयिक क्र.सं.	प्राप्त तरकारको नाममा लागत			ज.ध.को नाममा होकी			दिनांक
			क्र.सं.	क्षे.फ.	तर्फ	क्र.सं.	क्षे.फ.	तर्फ	
१	जोषीराव पंढर	१६३	X	०-२-२-०	६०००	X	२-५-२-१	उत्तर	११/१२/७९
२	...	१२०	२१८	०-३-३-०	३०००	२१५	१-१२-२-२	उत्तर	
३	...	१२१	२२०	०-५-१-०	६०००	२२१, २२२	०-२-१-१, १-३-१-२	उत्तर	
४	...	१२२	२२३	०-३-३-०	६०००	२२४	१-३-२-१	उत्तर	
५	...	८०	X	०-१-२-०	६०००	X	१-१३-१-१	उत्तर	
६	...	१६४	२२५	०-१२-१-१	६०००	२२५, २२६	०-२-२-२, ०-३-०-०	उत्तर	
७	...	१६५	२२८	०-२-१-२	६०००	२२५, २२६	०-३-३-०, ०-५-३-२	उत्तर	१२/११/७९
८	...	६४	२३१	०-२-२-३	६०००	२३२, २३३	०-०-१-०, १-१३-३-०	उत्तर	२१/१०/७९
९	...	११२	२३४	०-५-२-१	६०००	२३२, २३६	०-१-०-०, ०-२-१-१	उत्तर	१२/११/७९
१०	...	११३	२३६	०-०-३-२	६०००	२३८	०-०-०-२	उत्तर	१२/११/७९
११	...	६०३	२३५	०-१-१-१	६०००	२४०, २४१	०-०-१-१, ०-०-३-२	उत्तर	११/१०/७९

गणित कक्षा विवरण

नाम : डॉ. रा. रमेशचन्द्र - सिस्टार

विषय	आवक कि.न.	क्षे.फ.	विषय के नाममा लगत			ज.ध. के नाममा बाँकी			कॉफियत
			कि.न.	क्षे.फ.	तर्फ	कि.न.	क्षे.फ.	तर्फ	
गणित	२९५	०-१-१-०	२९५	०-१-१-०	वर्ष	२९५	०-१-१-०	वर्ष	०/०
	२९६	०-१-१-०	X	०-१-१-०	पारिवर्त	X	०-१-१-०	वर्ष	
कुलमाना कुकाल	२९५	०-१-१-०	X	०-१-१-०	१०	X	०-१-१-०	वर्ष	
गणित (आवक)	३६२	०-२-१-०	३६२	०-२-१-०	१०	३६२	०-२-१-०	वर्ष	१०/१०
गणित (कुमारी)	३६०	०-२-१-०	X	०-२-१-०	१०	X	०-२-१-०	वर्ष	
	३६६	०-३-१-०	X	०-३-१-०	१०५०	X	०-३-१-०	वर्ष	
	३६५	०-३-१-०	३६५	०-३-१-०	वर्ष	३६५	०-३-१-०	वर्ष	१५/२५
गणित (महाराष्ट्र)	३६८	०-३-१-०	X	०-३-१-०	वर्ष	X	०-३-१-०	वर्ष	१०/१०
गणित (महाराष्ट्र)	३६३	०-३-१-०	३६३	०-३-१-०	१०५०	३६३	०-३-१-०	वर्ष	१०/१०
गणित (महाराष्ट्र)	३६२	०-३-१-०	३६२	०-३-१-०	वर्ष	३६२	०-३-१-०	वर्ष	१०/१०



सम्मान डाँडा - सत्यानन्दर - सिस्टार

क्र.सं.	अनाम धनोको नाम	साविक कि.न.	क्षे.फ.	नेपाल सरकारको नाममा लगत भएका हुने			ज.घ. को नाममा आएको			कैफियत
				कि.न.	क्षे.फ.	तर्फ	कि.न.	क्षे.फ.	तर्फ	
१५००	सु. ल. क. २३०१	२२३	१-१-२-०	२८९	०-२-२-३	विद्य	२८२ २८३	०-०-२-३ ०-११-३-३	उत्तर पश्चिम	१५००
१५००	को. ल. क. २३०१	२२०	०-६-२-०	२८६	०-६-२-०	विद्य	२८२ २८६	०-६-२-० २-२-२-२	उत्तर पश्चिम	१५००
१५००	को. ल. क. २३०१	२२४	२-१-२-०	२८६	०-१-२-०	उत्तर	२८८	२-०-०-१	पश्चिम	१५००
१५००	को. ल. क. २३०१	२६२	१-१-२-०	X	१-६-२-३	को. ल. क. २३०१	X	२-१-१-० ०-१६-३-०	पश्चिम	-
१५००	को. ल. क. २३०१	२६६	२-०-२-०	२८६	०-१-२-०	उत्तर	२८०	१-१२-१-०	पश्चिम	१५००
१५००	को. ल. क. २३०१	२२४	X	X	०-४-३-०	विद्य	X	०-६-१-० ४-३-१-१	उत्तर पश्चिम	-
१५००	को. ल. क. २३०१	४६२	X	X	१-१०-१-२	को. ल. क. २३०१	X	०-३-२-० ३-२-०-१	पश्चिम उत्तर	-
१५००	को. ल. क. २३०१	१६२	X	X	०-४-२-२	विद्य	X	०-४-२-२ ०-४-१-१	पश्चिम उत्तर	-
१५००	को. ल. क. २३०१	२६६	२-१-२-०	२६९	०-३-२-०	विद्य	२६२ २६३	०-१-०-० २-६-३-३	उत्तर पश्चिम	२६६०
१५००	को. ल. क. २३०१	१६४	२-६-२-३	२६४	०-६-२-३	विद्य	२६२ २६६	१-६-१-२ ६-३-३-२	पश्चिम उत्तर	१५००
१५००	को. ल. क. २३०१	१६२	०-१३-२-०	२६६	०-१३-२-०	विद्य	२६८ २६९	०-१३-१-१ ०-१३-१-२	पश्चिम उत्तर	२६६०

Ministry of Road and Transport
Bishnagar

लगत कला विवरण

इन्जिन डाँडा - बल्लानटार - सिस्टार

क्र.सं. कलाको नाम	साविक कि.न.	क्षे.फ.	नेपाल सरकारको नाममा लगत कला हुने			ज.ध.को नाममा बाँकी			कैफियत
			कि.न.	क्षे.फ.	तर्फ	कि.न.	क्षे.फ.	तर्फ	
सिस्टार डाँडा	४८८	२-१-०-०	X	०-५-०-२	विजय	X	०-५-१-० १-६-३-२	पार्थिव रज	-
सिस्टार डाँडा	४८९	२-२-१-२	X	०-५-२-१	विजय	X	०-६-०-० १-६-१-१	पार्थिव रज	-
सिस्टार डाँडा	४९०	२-२-२-०	X	०-५-२-०	विजय	X	०-५-३-३ १-२-१-२	रज प-३०	-
सिस्टार डाँडा	४९३	०-१२-१-०	६२२	०-३-०-०	विजय	६२२ ६२६	०-२-०-० ०-१०-०-०	रज प-३०	१-१-१-१
सिस्टार डाँडा	४९४	०-१२-१-०	६२८	०-३-०-०	विजय	६२९ ६३०	०-०-१-२ ०-११-२-३	रज प-३०	-
सिस्टार डाँडा	३४४	२-१०-०-२	६३०	०-१-०-०	रज	६३२	१-१३-०-२	पार्थिव	-
सिस्टार डाँडा	४९५	१-६-१-२	६३३	०-५-३-०	विजय	६३४ ६३५	०-५-२-० ०-६-०-२	रज पार्थिव	-
सिस्टार डाँडा	४९६	०-१०-०-१	X	०-८-३-०	विजय	X	०-२-१-० ०-३-०-०	रज प-३०	-
सिस्टार डाँडा	४९७	०-५-२-३	६३६	०-२-३-१	विजय	६३६	०-६-३-२	रज	१-६-३-२
सिस्टार डाँडा	४९८	१-६-१-२	६३८	०-०-२-०	प-३०	६३९	१-६-२-०	उत्तर	१-६-२-०
सिस्टार डाँडा	४९९	१-६-१-२	X	०-३-३-३	-	X	०-१-०-३ २-२-१-२	रज पार्थिव	-

67,208X



मार्ग :- २०६८/०२/२६

विषय :- सडकमा परेको जग्गाको लगतकट्टा गरी पाउँ ।

मेरो नाममा कायम निम्न कित्ता जग्गा मध्ये धगादिङ्केशी सल्यान टार सडक खण्डमा पर्न गएको हुदा सोही सडकमा पर्न गएको जमीन जग्गाको लगत कट्टा सहित नेपाल सरकारको नाममा कायम मती बाकी जग्गा मेरो नाममा कायम गरी पाउन अनुरोध गर्दछु ।

लगतकट्टाको लागि माग गरिएको जग्गाको विवरण

जग्गाधनीको नाम	गा.वि.स	वडा नं	कि.नं.	क्षेत्रफल	दातामा पर्ने जग्गा	कैफियत
दुक व. लक्ष्मी	सु. अ	६/६	४५	२-५-२-३	१-१२-१-०	

दायाँ	बायाँ
	

निवेदक

रिवेदकको सही

निवेदकको नाम :- सुभाष चन्द्र बोस

हेगाना :-

वाच. वाजे :- स्वाभावाथ / देव प्रसाद

च.न.:- ११६९
श्री नापी कार्यालय
धरदिह

नेपाल सरकार
मालपोत कार्यालय धादिङ

मिति :- २०६८/७/६२

विषय : सड़कमा परको जग्गाको लगतकट्टा गरी दिनुहुन ।

जिल्ला विकास समितिको कार्यालय चाँदिखोटा सडकखण्डमा पर्न गएको जग्गाको लगतकट्टा गरिदिने सम्बन्धी च.नं.१८२६ मिति २०६६/१२/१६ समेतका पत्र र जग्गाधनीको लगतकट्टा गरि दिने सम्बन्धी उल्लेखित मन्जुरी निवेदन तथा लगतकट्टा समितिको मिति २०६७/०३/१४ को निर्णय वमोजिम निम्न कित्ता जग्गा मध्ये सडकमा परेको जति नेपाल सरकारको नाममा लगतकट्टा गरी बाँकी जग्गाधनीको नाममा नै कायम राखी दिनु हुन अनुरोध छ ।

नापी कार्यालयबाट कि.का हुने जग्गाको विवरण

[illegible]

Latest VDI MP Salyantar.

Annex 1: List of land donors for those who have donated land below 10% of their holding

SN	Name of the Land donors	Father's Name	Address	Plot NO	Total Land (Sq.m)	Donate Land (Sq.m)	% of Loss of Total Holding	Land transfer Incentives
1	Aaita B. Kumal	Jayaram	Salyantar-7	1096	9666	315.7	3.3	2000
2	Aaita Kumal	Maite	Salyantar-5	137	14753.4	174.8	1.2	2000
3	Aaiti Gurung		Salyantar-7	657	9666	31.7	0.3	2000
4	Arjun Burlakoti		Salyantar-5	49	9666	317.9	3.3	2000
5	Arjun Prasad Kandel		Salyantar-9	140	12209.7	15.8	0.1	2000
6	Ashok K. Shrestha		Salyantar-8	65	14753.4	127.1	0.9	2000
7	Babukaji Shresha		Salyantar-9	200	12718.4	7.5	0.1	2000
8	Baburam Kumal		Salyantar-9	223	14245	31.7	0.2	2000
9	Baburam Shrestha	Shiva Lal Shrestha	Salyantar-9	262	10175	7.9	0.1	2000
10	Baburam Shrestha	Tika Narayan Shrestha	Salyantar-8	64	14753.4	190.7	1.3	2000
11	Bal B. Sarki		Salyantar-7	744	12209.7	55.6	0.5	2000
12	Bal Bahadur Burlakoti		Salyantar-9	138	14753.4	31.7	0.2	2000
13	Bal Bahadur Sangraula		Salyantar-5	400	17806	47.6	0.3	2000
14	Bal Bahadur Sarki		Salyantar-5	411	14245	79.4	0.6	2000
15	Bal Bahadur Shrestha		Salyantar-9	178	15262.1	47.6	0.3	2000
16	Balaram Burlakoti		Salyantar-9	149	17806	15.8	0.1	2000
17	Balaram Shrestha		Salyantar-9	261	9157.2	7.9	0.1	2000
18	Balkrishna Bhandari		Salyantar-8	1029	9157.2	298	3.3	2000
19	Bhagaban Basaula		Salyantar-6	537, 540	5087	35.5	0.6	2000
20	Bhagabati Updhaya		Salyantar-7	900	18823.3	41.7	0.2	2000
21	Bhakta Bahadur Shrestha		Salyantar-9	195	8649	15.8	0.2	2000
22	Bharat Khatri		Salyantar-8	297	10175	63.5	0.6	2000
23	Bharat Kumal		Salyantar-5	155	17806	302	1.7	2000
24	Bhim Bdr Kumal	Moti Ram	Salyantar-8	1073	10683.5	174.8	1.6	2000
25	Bhim Bdr Kumal	Shyamal	Salyantar-8	1027	9157.2	23.8	0.3	2000
26	Bhim Bahadur Nepali		Salyantar-6	454	17805	79.4	0.4	2000
27	Bhim Bahadur Shrestha		Salyantar-9	194, 187	6104.8	35.8	0.5	2000
28	Bhim Prasad Shrestha		Salyantar-7	433	10175	15.8	0.2	2000
29	Bhimshen Than		Salyantar-9	20	10683.5	7.9	0.1	2000
30	Bhuban Kumal		Salyantar-8	935	10683.5	206.6	1.9	2000
31	Bhuminanda Basaula		Salyantar-6	538	5596	95.3	1.7	2000
32	Bibaha Shrestha		Salyantar-8	740	14245	79.4	0.6	2000
33	Bimal Itani	Nabaraj	Salyantar-8	582	10683.5	47.6	0.4	2000
34	Bimal Itani	Hari Ram	Salyantar-7	878	10175	508.7	5.0	2000
35	Binda Kumalni		Salyantar-8	824	6104.8	158.9	2.6	2000

Kathmandu City Municipal Corporation
Construction of Roads
Project funded by ADB
Bishalnagar

36	Binod K. Shrestha		Salyantar-8	407	8140	95.3	1.2	2000
37	Bishnu Dhamala		Salyantar-5	478, 165	12209.7	476	3.8	2000
38	Bishnu Kumar Shrestha		Salyantar-7	594	9157.2	95.3	1.0	2000
39	Bishnu Maya Panta		Salyantar-6	85	2544	31.7	1.2	2000
40	Bishnu Maya Thapa		Salyantar-8	817	10175	15.8	0.2	2000
41	Bishnu P. Updhaya		Salyantar-9	206	17806	23.8	0.1	2000
42	Bishnu Prasad Rijal		Salyantar-8	942	9666	39.7	0.4	2000
43	Bodhsiddha Kumal		Salyantar-6	561	5087	15.8	0.3	2000
44	Bol Prasad Updhaya		Salyantar-8	1125	8140	15.8	0.2	2000
45	Chandra Bahador Kumal		Salyantar-7	593	10175	95.3	0.9	2000
46	Chandra Kala Adhikari		Salyantar-6	426	3561	43.7	1.2	2000
47	Chandra Man Kumal		Salyantar-7	1093	10683.5	69.5	0.7	2000
48	Chandra Man Shrestha		Salyantar-6	398	3054	47.1	1.5	2000
49	Chandra Maya Itani		Salyantar-7	894	10683.5	111.2	1.0	2000
50	Chandra Prasad Kandel	Bishnu Prasad	Salyantar-8	1116, 27, 183	12209.7	307	2.5	2000
51	Chandra Prasad Kandel	Gopi Raj	Salyantar-8	1072	10175	47.6	0.5	2000
52	Chha Maya Gurung		Salyantar-7	705	10683.5	31.7	0.3	2000
53	Chhabilal Kumal		Salyantar-6	81	4070	127.1	3.1	2000
54	Chhanda Lal Itani		Salyantar-7	940	10175	23.8	0.2	2000
55	Chhina Kumari Sarki		Salyantar-8	926	15262.1	206.6	1.4	2000
56	Chhuda Mani Buriakoti		Salyantar-7	1009	10175	387.5	3.8	2000
57	Chini Maya Shrestha		Salyantar-9	62	9666	31.7	0.3	2000
58	Chudamani Chhatkuli		Salyantar-6	530	3561	117.2	3.3	2000
59	Chunadevi Bhandari		Salyantar-7	248	12209.7	220	1.8	2000
60	Dal Bahadur Khakural		Salyantar-6	562	5087	13.9	0.3	2000
61	Dalli Shrestha		Salyantar-8	996	8140	101.3	1.2	2000
62	Dallu Kumal		Salyantar-6	132	10175	365.6	3.6	2000
63	Dallu Shrestha		Salyantar-9	13	17806	47.6	0.3	2000
64	Dev Lal Kumal		Salyantar-6	617	7631	39.7	0.5	2000
65	Devi Prasad Kandel		Salyantar-8	997, 186	12209.7	41.7	0.3	2000
66	Dhan Bahadur Shrestha		Salyantar-7	984	9157.2	260.3	2.8	2000
67	Dhan K. Shrestha		Salyantar-7	826	10175	15.8	0.2	2000
68	Dhaul Bahadur Tamang		Salyantar-7	861	9157.2	15.8	0.2	2000
69	Dil Maya Adhikari		Salyantar-7	1047, 1011	9157.2	317	3.4	2000
70	Dil Narayan Buriakoti		Salyantar-9	199	14753.4	31.7	0.2	2000
71	Dil Narayan Kumal		Salyantar-8	426	15262.1	302	2.0	2000
72	Dinesh Kumar Dhakal		Salyantar-8	940	8649	31.7	0.4	2000
73	Dipak Thapa		Salyantar-9	225	10175	23.8	0.2	2000
74	Dirga Man Shrestha		Salyantar-6	529	4070	43.1	1.1	2000
75	Dol Kumari Thapa		Salyantar-8	731	15262.1	317.9	2.1	2000
76	Durga K. Shrestha		Salyantar-9	36	10683.4	63.5	0.6	2000
77	Durga Prasad Rijal		Salyantar-8	879	7631	63.5	0.8	2000

78	Fadikanta Chhatkuli		Salyantar-6	564	7631	21.8	0.3	2000
79	Ganesh B. Darji		Salyantar-9	209	12718.4	15.8	0.1	2000
80	Ganesh Bahadur Shrestha		Salyantar-9	191	13736	31.7	0.2	2000
81	Ganesh Burlakoti		Salyantar-5	24	14753.4	15.8	0.1	2000
82	Ganesh Kumar Shrestha		Salyantar-9	204	11701	7.9	0.4	2000
83	Ganesh Maya Shrestha		Salyantar-7	622	9157.2	31.7	0.3	2000
84	Ganesh Parasad Updhaya		Salyantar-8	266	9666	95.3	1.0	2000
85	Ganga Kumari Kumal		Salyantar-8	856	9157.2	63.5	0.7	2000
86	Gokul P. Burlakoti		Salyantar-9	245	15262.1	31.7	0.2	2000
87	Gopi Nepali		Salyantar-7	432	15262.1	445.1	2.9	2000
88	Gore Sarki		Salyantar-9	186	15262.1	23.8	0.2	2000
89	Gore Shrestha		Salyantar-9	19	18823.3	15.8	0.1	2000
90	Govinda Burlakoti		Salyantar-9	22	15262.1	31.7	0.2	2000
91	Guru Prasad Burlakoti		Salyantar-9	148	17806	15.8	0.1	2000
92	Hari Gopal Shrestha		Salyantar-8	1135	15262.1	17.8	0.1	2000
93	Hari Kumar Shrestha		Salyantar-7	1088	17806	39.7	0.2	2000
94	Hari Prasad Shrestha		Salyantar-8	1058, 182	15262.1	234	1.5	2000
95	Harka B. Kumal		Salyantar-8	84	12209.7	11.9	0.1	2000
96	Hiraman Shrestha		Salyantar-8	67	11701	103.3	0.9	2000
97	Hom Prasad Sitaula	Gokul	Salyantar-5	22	9666	95.3	1.0	2000
98	Hom Prasad Sitaula	Som Nath	Salyantar-7	591, 600	12718.4	27.7	0.2	2000
99	Hum Bahadur Kumal		Salyantar-8	253	10175	158.9	1.6	2000
100	Ishwori Kumal		Salyantar-7	898	12718.4	31.7	0.2	2000
101	Jabere Kumal		Salyantar-8	789	9666	317.9	3.3	2000
102	Jaga Nath Bhatta		Salyantar-8	180	9157.3	69.5	0.8	2000
103	Jagat Kumal		Salyantar-6	568	2544	23.8	0.9	2000
104	Jagat Narayan Shrestha		Salyantar-7	1016	9666	15.8	0.2	2000
105	Janak Nepali		Salyantar-6	456	12718	15.8	0.1	2000
106	Janak Shrestha		Salyantar-6	565	4070	23.8	0.6	2000
107	Janak Simkhada		Salyantar-5	422	18823.3	31.7	0.2	2000
108	Janak Thapa		Salyantar-6	457	15262	95.3	0.6	2000
109	Jayaram Kumal		Salyantar-6	459	5087	190	3.7	2000
110	Jhameer Kami		Salyantar-7	456	14753.4	445.1	3.0	2000
111	Jhanka Narayan Shrestha		Salyantar-5	162	9157.2	254.3	2.8	2000
112	Jhawse Sarki		Salyantar-7	236	10683.5	71.5	0.7	2000
113	Jhyau Ram Sitaula		Salyantar-5	170	9157.2	174.8	1.9	2000
114	Jit B. Kumal		Salyantar-6	76, 138	14753.4	246.3	1.6	2000
115	Jit Man Kumal		Salyantar-8	85	6104.8	23.8	0.4	2000
116	Jite Kumal		Salyantar-7	428	15262.1	103.3	0.7	2000
117	Juthe Kumal		Salyantar-8	1172	15262.1	365.6	2.4	2000
118	Kachani Giri		Salyantar-6	461	9157	63.5	0.7	2000
119	Kal Prasad Jaisi		Salyantar-7	212	12209.7	166.9	1.4	2000

120	Kale Chhatkuli		Salyantar-5	84	12209.7	349.7	2.9	2000
121	Kale Kumal		Salyantar-5	147	15262.1	15.8	0.1	2000
122	Kale Sarki		Salyantar-7	626, 381	14753.4	391.7	2.6	2000
123	Kalu Kumal		Salyantar-6	615	15262	23.8	0.2	2000
124	Kamal Prasad Katuwal		Salyantar-7	621	15262.1	95.3	0.6	2000
125	Kamali Kumal		Salyantar-8	429	15262.1	206.6	1.4	2000
126	Kamche Lama		Salyantar-6	441	10175	47.6	0.5	2000
127	Kama Man Kumal		Salyantar-6	127	10175	254.3	2.5	2000
128	Keshar Kumari Chhatkuli		Salyantar-6	356	4579	19.8	0.4	2000
129	Khadga Bahadur Burlakoti		Salyantar-9	260	10175	7.9	0.1	2000
130	Khil B. Sunar		Salyantar-7	435	9157.2	445.1	4.9	2000
131	Khil Bahadur Sarki		Salyantar-7	1145	9157.2	31.7	0.3	2000
132	Khila Bahadur Shrestha		Salyantar-7	750	9666	39.7	0.4	2000
133	Kishwor B. Sarki		Salyantar-8	923	10175	15.8	0.2	2000
134	Kripashwor Adhikari		Salyantar-5	25	18823.3	317.9	1.7	2000
135	Krishna B. Chhetri		Salyantar-7	235	10175	71.5	0.7	2000
136	Krishna B. Kumal		Salyantar-8	240	8649	302	3.5	2000
137	Krishna B. Sarki		Salyantar-8	925	14245	47.6	0.3	2000
138	Krishna B. Shrestha		Salyantar-9	54	14753.4	23.8	0.2	2000
139	Krishna Bahadur Lamsal		Salyantar-7	1075	14753.4	397.1	2.7	2000
140	Krishna Kumal	Nyepite	Salyantar-8	419	7631	158.9	2.1	2000
141	Krishna Shrestha	Dil Narayan	Salyantar-7	1158	14245	79.4	0.6	2000
142	Krishna Kumal	Bachhuram	Salyantar-6	566	4070	23.8	0.6	2000
143	Krishna Kumar Shrestha	Mithe	Salyantar-9	217	17806	31.7	0.2	2000
144	Krishna Kumar Shrestha	Gyan Narayan	Salyantar-6	458	4070	63.5	1.6	2000
145	Krishna Kumari Shrestha		Salyantar-8	1023	13736	79.4	0.6	2000
146	Krishna Lal Shrestha		Salyantar-8	177	7631	238.4	3.1	2000
147	Krishna Man Shrestha	Kesar Bahadur	Salyantar-9	236, 1134	14753.4	135	0.9	2000
148	Krishna Man Shrestha	Luxman	Salyantar-7	490	9666	119.2	1.2	2000
149	Krishna Prasad Basaula		Salyantar-6	524	6105	87.6	1.4	2000
150	Krishna Prasad Burlakoti		Salyantar-7	816	15262.1	254.3	1.7	2000
151	Krishna Prasad Budhathoki		Salyantar-6	464	3057	190	6.2	2000
152	Krishna Prasad Pandey		Salyantar-6	465	4579	112.2	2.5	2000
153	Krishna Thapa		Salyantar-9	226	9157.2	15.8	0.2	2000
154	Kul Prasad Suyal		Salyantar-8	583, 87	10175	460.9	4.5	2000
155	Lachhe Kumal		Salyantar-7	1023	14245	39.7	0.3	2000
156	Lal B. Kumal		Salyantar-7	1106	10683.5	256.3	2.4	2000
157	Lal B. Sangraula		Salyantar-5	506	12209.7	214.6	1.8	2000
158	Lal Bahadur Nepali		Salyantar-5	448	10175	31.7	0.3	2000

159	Lalit Bahadur Kumal		Salyantar-8	1026	10175	23.8	0.2	2000
160	Lalit Kadwalni		Salyantar-7	229	12718.4	31.7	0.2	2000
161	Laxmi Devi Itani		Salyantar-7	246	17806	188.7	1.1	2000
162	Laxmi Prasad Itani	Bodh Raj	Salyantar-8	1126	11192.2	95.3	0.9	2000
163	Laxmi Prasad Itani	Milan Mani	Salyantar-7	689	17806	71.5	0.4	2000
164	Laxmi Prasad Kandel		Salyantar-9	150	15262.1	47.6	0.3	2000
165	Lekhu Kumal		Salyantar-7	86	10175	87.4	0.9	2000
166	Lepkata Tamang		Salyantar-6	517	5087	23.8	0.5	2000
167	Lila B. Shahi, Boudha B. Shahi		Salyantar-7	457	18823.3	158.9	0.8	2000
168	Lila Kumari B.C		Salyantar-8	389	15262.1	127.1	0.8	2000
169	Lila Nath Pandey		Salyantar-7	759	14245	190.7	1.3	2000
170	Lila Prasad Kandel		Salyantar-8	941	10683.4	63.5	0.6	2000
171	Lule Kumal		Salyantar-6	74	8140	87.4	1.1	2000
172	Luxman Shrestha		Salyantar-8	1034	6104.8	95.3	1.6	2000
173	Madan Kaji Shrestha		Salyantar-8	1134	12718.4	47.6	0.4	2000
174	Maiya Shrestha		Salyantar-9	126	12209.7	63.5	0.5	2000
175	Man Maya Thapa		Salyantar-8	140	937099.8	222.5	0.0	2000
176	Man Bahadur Kumal		Salyantar-8	268, 1198, 1045	10175	188.5	1.8	2000
177	Man Bahadur Thapa		Salyantar-8	1059	11192.2	572.3	5.1	2000
178	Man Kumari Shah		Salyantar-8	828	10175	254.3	2.5	2000
179	Man Kumari Shrestha		Salyantar-7	658	18823.3	143	0.8	2000
180	Man Prasad Kadwal		Salyantar-7	228	9666	71.5	0.7	2000
181	Man Prasad Kumal		Salyantar-8	171	12718.4	95.3	0.7	2000
182	Mangal B. Shrestha	Guna Bdr	Salyantar-8	1256	8140	31.7	0.4	2000
183	Mangal P. Shrestha	Hari Bdr	Salyantar-9	216	12209.7	23.8	0.2	2000
184	Mangale Sarki		Salyantar-9	52	13227.3	23.8	0.2	2000
185	Mani Maya Shrestha		Salyantar-9	235	18823.3	7.9	0.0	2000
186	Mani Ram Burlakoti		Salyantar-7	1033	15262.1	794.9	5.2	2000
187	Mani Ram Itani		Salyantar-7	1061	14753.4	127.1	0.9	2000
188	Mani Sarki		Salyantar-8	924	10683.5	15.8	0.1	2000
189	Maniram Suyal		Salyantar-7	353	15262.1	111.2	0.7	2000
190	Manu Lal Shrestha		Salyantar-5	346	14753.4	135.1	0.9	2000
191	Masuri Kumal		Salyantar-8	263	15262.1	95.3	0.6	2000
192	Megh Bahadur Shrestha		Salyantar-9	16	14753.4	31.7	0.2	2000
193	Mohan Lal Shrestha		Salyantar-8	60	15262.1	79.4	0.5	2000
194	Mohan Narayan Shrestha		Salyantar-7	770	15262.1	15.8	0.1	2000
195	Moti Lal Kumal		Salyantar-5	500	10175	222.5	2.2	2000
196	Murari Prasad Rijal		Salyantar-8	197	9157.3	31.7	0.3	2000
197	Musari Kumalni		Salyantar-8	1241	14245	63.5	0.4	2000
198	Nabaraj Pandey		Salyantar-7	352	10175	238.4	2.3	2000
199	Nanda Lal Kumal		Salyantar-6	616	2544	47.6	1.9	2000
200	Nanda Lal Shrestha	Bhoj Narayan	Salyantar-8	90, 86	9157.2	349.6	3.8	2000

Ministry of P.W.D. & Transport
Government of Nepal
Roads & Transport
Project Directorate (ADB)
Kathmandu

201	Nanda Lal Shrestha	Megh Bdr	Salyantar-5	136	18823.3	174.8	0.9	2000
202	Nanda P. Burlakoti		Salyantar-5	50	10683.5	274.2	2.6	2000
203	Nani Ram Duwadi		Salyantar-7	848	10683.5	79.4	0.7	2000
204	Nani Subba		Salyantar-8	59	14245	79.4	0.6	2000
205	Nar Bahadur Shrestha		Salyantar-9	17	14753.4	31.7	0.2	2000
206	Narayan B. Shrestha		Salyantar-9	205, 128, 413, 415	12718.4	166	6.1	2000
207	Nur B. Nepali		Salyantar-5	449	10683.5	127.1	1.2	2000
208	Pabitra K.C.		Salyantar-8	1102	9666	63.5	0.7	2000
209	Padam B. Khatri		Salyantar-8	943	12718.4	47.6	0.4	2000
210	Parbati Chhatkuli		Salyantar-6	520	2544	23.8	0.9	2000
211	Phatta Raj Kandel		Salyantar-6	86	2034	31.7	1.6	2000
212	Phanda Bahadur Kunwar		Salyantar-5	172	15262.1	31.7	0.2	2000
213	Prabindra Shrestha		Salyantar-8	66	14245	127.1	0.9	2000
214	Prakash K. Shrestha		Salyantar-8	468	13736	906.1	6.6	2000
215	Prem B. Pathak		Salyantar-6	347	3561	127.1	3.6	2000
216	Prem Bahadur Shrestha		Salyantar-9	192	8140	31.7	0.4	2000
217	Prem Kumar Shrestha		Salyantar-7	826, 150	14753.4	635	4.3	2000
218	Prem Narayan Shrestha		Salyantar-9	165	14245	47.6	0.3	2000
219	Purna Bahadur Shrestha		Salyantar-9	190	10175	39.7	0.4	2000
220	Purna Prasad Chhatkuli		Salyantar-6	386	3561	75.5	2.1	2000
221	Puspa Kumar Shrestha		Salyantar-5	477, 124	17806	87.3	0.8	2000
222	Rabindra Burlakoti		Salyantar-7	971	14245	635.9	4.5	2000
223	Radhika Bhandari		Salyantar-8	296	15262.1	47.6	0.3	2000
224	Raj Kumar Shrestha		Salyantar-9	50	9666	23.8	0.2	2000
225	Rajan Burlakoti		Salyantar-7	331	15262.1	174.8	1.1	2000
226	Rajendra Itani		Salyantar-7	1119	13227.3	7.9	0.1	2000
227	Raju Raman Poudel		Salyantar-6	455	7631	15.8	0.2	2000
228	Raju Shrestha		Salyantar-6	460, 567	15262	150	0.9	2000
229	Ram Bahadur Burlakoti		Salyantar-9	160	14753.4	31.7	0.2	2000
230	Ram Bahadur Kumal	Hira Bdr	Salyantar-8	286, 1198	10683.5	95.2	0.8	2000
231	Ram Bahadur Kumal	Gyan Bdr	Salyantar-5	504	14753.4	365.6	2.5	2000
232	Ram Chandra Lamsal		Salyantar-7	877	9666	63.5	0.7	2000
233	Ram Kumar Shrestha		Salyantar-7	986	10683.5	206.6	1.9	2000
234	Ram Mani Duwadi		Salyantar-7	847	10175	47.6	0.5	2000
235	Ram Maya Damai		Salyantar-8	357	10175	254.3	2.5	2000
236	Ram Prasad Chhatkuli		Salyantar-6	388	6614	47.6	0.7	2000
237	Ramhari Kumal		Salyantar-9	224	15262.1	39.7	0.3	2000
238	Ramji Kumal		Salyantar-9	208	13227.3	31.7	0.2	2000
239	Rana B. Shrestha		Salyantar-7	640	14753.4	349.7	2.4	2000
240	Rama Dhøj Kandel		Salyantar-9	153	15262.1	15.8	0.1	2000

236	Ratna Kumari Bhandari		Salyantar-7	995	15262.1	188.7	1.2	2000
237	Ratna Kumari Burlakoti		Salyantar-7	242	14245	31.7	0.2	2000
238	Ratna Sagar Itani		Salyantar-7	884	17806	413.3	2.3	2000
239	Resham B. Karki		Salyantar-7	881	15262.1	15.8	0.1	2000
240	Resham Pandey		Salyantar-5	479	15262.1	39.7	0.3	2000
241	Rup B. Shrestha		Salyantar-7	682	10175	381.5	3.7	2000
242	Safi Uwal Miya		Salyantar-7	860	10175	7.9	0.1	2000
243	Sana Kishan Krishi Sahakari		Salyantar-6	563	4579	47.6	1.0	2000
244	Sankha Narayan Shrestha		Salyantar-7	1127	10175	200.7	2.0	2000
245	Banpud Kumal		Salyantar-8	270	15262.1	79.4	0.5	2000
246	Sarada Devi Itani		Salyantar-5	159	15262.1	31.7	0.2	2000
247	Saraswati K.C		Salyantar-8	1103	12718.4	15.8	0.1	2000
248	Shanta Kandel		Salyantar-9	136	10683.5	63.5	0.6	2000
249	Sher B. Sarki		Salyantar-7	655	14753.4	151	1.0	2000
250	Shesh Prasad Sharma		Salyantar-8	284	9666	95.3	1.0	2000
251	Shiva B. Burlakoti		Salyantar-8	89	10683.5	31.7	0.3	2000
252	Shree Prasad Burlakoti		Salyantar-8	696	12718.4	47.6	0.4	2000
253	Shyam B. Bhandari		Salyantar-5	160	9157.2	55.6	0.6	2000
254	Shyam Bdr Shrestha	Sher Bdr	Salyantar-8	172, 193	11701	238	2	2000
255	Shyam Bdr Shrestha	Min Bdr	Salyantar-9	201	15262.1	7.5	0.0	2000
256	Shyam Kumal		Salyantar-9	207	15262.1	23.8	0.2	2000
257	Shyam Kumar Shrestha		Salyantar-8	26, 857	10683.4	228.4	2.1	2000
258	Shyam Lal Kumal		Salyantar-7	1055	10175	548.4	5.4	2000
259	Shyam Prasad Burlakoti		Salyantar-5	161	10175	15.8	0.2	2000
260	Shyam Raj Shrestha		Salyantar-8	298, 275	9157.2	270	2.9	2000
261	Shyam Raj Thapa		Salyantar-8	1164	9157.2	317.9	3.5	2000
262	Shyam Sarda Kumal		Salyantar-6	75	8649	63.5	0.7	2000
263	Shyam Tamang		Salyantar-6	92	3054	61	2.0	2000
264	Siba Kumal		Salyantar-5	139	12209.7	174.8	1.4	2000
265	Siddiman Shrestha		Salyantar-9	61	10683.5	47.6	0.4	2000
266	Sita Devi Kandel		Salyantar-9	135	10175	79.4	0.8	2000
267	Sita Devi Shrestha		Salyantar-9	177	14245	7.5	0.1	2000
268	Sita Devi Upreti		Salyantar-6	523	6614	47.6	0.7	2000
269	Sitaram Shrestha		Salyantar-7	899	15262.1	147	1.0	2000
270	Some Kumal		Salyantar-8	1191	12718.4	31.7	0.2	2000
271	Subba Kumal		Salyantar-5	484	14245	103.3	0.7	2000
272	Sudarshan Pandey		Salyantar-7	596, 676	15262.1	476	0.4	2000
273	Sundar Prasad Kandel		Salyantar-9	189	9157.2	23.8	0.3	2000
274	Sunita Itani		Salyantar-7	85	15262.1	87.4	0.6	2000
275	Suresh Giri		Salyantar-6	462	9157	63.5	0.7	2000
276	Tanka Bahadur Shrestha		Salyantar-5	341	18823.3	95.3	0.5	2000

277	Tanka Prasad Burlakoti		Salyantar-9	151, 152	13227.3	95.2	0.7	2000
278	Tap Narayan Shrestha		Salyantar-9	32, 34	15262.1	79.3	0.5	2000
279	Tek B. Kumal	Rup Bdr	Salyantar-8	87	14753.4	79.4	0.5	2000
280	Tek B. Kumal	Jagat Bdr	Salyantar-8	1257	13736	23.8	0.2	2000
281	Tek Bahadur Gurung		Salyantar-7	707	18823.3	15.8	0.1	2000
282	Thir B. Lamichhane		Salyantar-6	78	15262	63.5	0.4	2000
283	Tika Devi Bhandari		Salyantar-8	1303	10175	174.8	1.7	2000
284	Tika Dutta Chhatkuli		Salyantar-6	136	4070	79.4	2.0	2000
285	Tika Kandel		Salyantar-8	724	15262.1	174.8	1.1	2000
286	Tika Narayan Chhatkuli		Salyantar-6	519	5087	23.8	0.5	2000
287	Tika Prasad Kandel		Salyantar-8	1159	11701	158.9	1.4	2000
288	Til Kumari Itani		Salyantar-8	255	15262.1	248.4	1.6	2000
289	Tilak B. Adhikari		Salyantar-8	851	15262.1	143	0.9	2000
290	Tilak B. Malla		Salyantar-7	681	10683.5	31.7	0.3	2000
291	Tilak B. Pulami		Salyantar-7	686	15262.1	127.1	0.8	2000
292	Tirtha Bhatta		Salyantar-5	431	9666	49.6	0.5	2000
293	Tirtha Kumari Itani		Salyantar-5	433	10683.5	13.9	0.1	2000
294	Tuk Bahadur Kumal		Salyantar-7	706	9666	31.7	0.3	2000
295	Tulasi Prasad Kandel		Salyantar-9	203	18823.3	23.8	0.1	2000
296	Ujir Man Shrestha		Salyantar-6	416	3561	31.7	0.9	2000
297	Yadu P. Poudel		Salyantar-7	849	14753.4	302	2.0	2000
298	Yadu Prasad Kaduwal		Salyantar-7	694	15262.1	47.6	0.3	2000
300	Yadu Prasad Kandel		Salyantar-9	202, 818	9666	119.1	1.2	2000
				Total	6626856	36855		600,000



निर्णय करियो ।

1000

- 2-5. सेन वि. क.

१०००

29. தனிமம் உச்சம்

Beard

30. સુ-કલ્પિત કવિ

China

39. निम्न पदों में 4163

अभिषेक

32. दुग्धमास (दुग्धि)

~~SECRET~~

33. दिप द. 1 लिखवाय

Thyrid

३४. वा.पु. (१) न्या. ५१० (न्या. प. अ.) (न्या.पु. ५१०) (न्या.पु. ५१०)

UCC 9-308

प. सुदक निभाऊका बाबा जि-कि-सु वादिङ्गम मठ,
जाने अरुणचन्द्र

2. கருவாக்கு - பாரதி 5/2021, பி: 21/02/21 (மேலாண்டு)

3. संस्कृत लिपि का प्रयोग पत्र लिखने के द्वारा एक प्राचीन
मौखिक संस्कृत भाषा को लिखने के द्वारा

8/10/20

Foray.

9. प्रत्येक जने चउपा दलपल गडी मस धादिडो
ने.पी.संलयलराके संडकके करिष वर वि.पी.
ओटासील गने कार्य समझा भएको र ज्याम्पु रण्डमा
पनि संडक विहारा गने सुार.ए.आडु.डि.पी.को सहयोग
मा वि.वि.ए. धादिडोले संडक निर्माक गरी दिनेका
लागि सम्पूर्ण उपभोक्ताहरु काट भाग गने निर्णय
गरियो ।

2. प्रस्ताव नं. 2 उपर दलबद्ध गये, आर. ए. आर्. डि. पी. को सहयोगित आ. वि. ए. आर्. डि. ए. ए. निर्माण करिने प्रस्तावित न्यायिने जम्मू राज्य उपर कायम निम्नलिखित प्रदान गाने मंजूर भएको निर्धारित गदहो।

2. प्रस्ताव नं. 3034 (प्रस्ताव नं. 3034) में एक सड़क निर्माण
का पत्र है। इसमें कहा गया है कि इस सड़क का निर्माण
होगा और इसका नाम 'श्री 100 फीट' रखा जाएगा।
इस सड़क का निर्माण 100 फीट चौड़ा होगा।
इस सड़क का निर्माण 100 फीट चौड़ा होगा।
इस सड़क का निर्माण 100 फीट चौड़ा होगा।

श्री मालपोत कार्यालय
धादिङ


मिति :- २०६८/०७/२८

विषय :- सडकमा परेको जग्गाको लगतकट्टा गरी पाउं ।

मेरो नाममा कायम निम्न कित्ता जग्गा मध्ये ध्यादिङवाट सडक खण्डमा पर्न गएको हुदा सोही सडकमा पर्न गएको जती जग्गाको लगत कट्टा सहित नेपाल सरकारको नाममा कायम गरी बाँकी जग्गा मेरो नाममा कायम गरी पाउन अनुरोध गर्दछु ।

लगतकट्टाको लागि माग गरिएको जग्गाको विवरण

जग्गाधनीको नाम	गा.वि.स	बडा नं.	कि.नं.	क्षेत्रफल	वाटोमा पर्ने जग्गा	कैफियत
तारा व. खत्री	मु.म	३क	३४८	८-११-३-१	१-१-०-०	
			३६९	१-४-३-२	०-६-०-०	




निवेदकको सही :-

निवेदकको नाम :-

ठेगाना :-

बाबु. बाजे :-

निवेदक



च.नं. :- १३२२

श्री नापी कार्यालय
धादिङ

नेपाल सरकार
मालपोत कार्यालय धादिङ

मिति :- २०६८/०७/२८

विषय :- सडकमा परेको जग्गाको लगतकट्टा गरी दिनुहुन ।

जिल्ला विकास समितिको कार्यालय धादिङबाट सडकखण्डमा पर्न गएको जग्गाको लगतकट्टा गरिदिने सम्बन्धी च.नं.१८२६ मिति २०६६/१२/१६ समेतका पत्र र जग्गाधनीको लगतकट्टा गरि दिने सम्बन्धी उल्लेखित मन्जुरी निवेदन तथा लगतकट्टा समितिको मिति २०६७/०३/१४ को निर्णय बमोजिम निम्न कित्ता जग्गा मध्ये सडकमा परेको जति नेपाल सरकारको नाममा लगतकट्टा गरी बाँकी जग्गाधनीको नाममा नै कायम राखी दिनु हुन अनुरोध छ ।

नापी कार्यालयबाट कि.का हुने जग्गाको विवरण

साविक विवरण					हाल कायम हुने विवरण		
जग्गाधनीको नाम	गा.वि.स	बडा नं.	कि.नं.	क्षेत्रफल	कि.नं.	क्षेत्रफल	हाल कायम हुने जग्गाधनी
तारा व. खत्री	मु.म	३क	३४८	८-११-३-१	६६४	१-१-०-०	जि.का.१५. नेपाल सडक
				६६४	२-८-३-१	२-८-३-१	हस्ताक्षर तारा व. खत्री
				६६५	४-३-०-०	४-३-०-०	हस्ताक्षर तारा व. खत्री
				६६५	१-४-३-२	०-६-०-०	हस्ताक्षर तारा व. खत्री
				६६५	१-१३-३-२	१-१३-३-२	उत्तम बाडी । तारा व. खत्री

को-२०४४

श्री मालपोत कार्यालय
धादिङ


मिति : २०७८/०/६

विषय :- सडकमा परेको जग्गाको लगतकट्टा गरी पाउं ।

मेरो नाममा कायम निम्न कित्ता जग्गा मध्ये धादिङ-वैशी-सह्यान्नगर सडक खण्डमा पर्न
आएको हुदा सोही सडकमा पर्न गएको जती जग्गाको लगत कट्टा सहित नेपाल सरकारको नाममा कायम
गरी बाँकी जग्गा मेरो नाममा कायम गरी पाउनु अनुरोध गर्दछु ।

लगतकट्टाको लागि माग गरिएको जग्गाको विवरण

जग्गाधनीको नाम	गा.वि.स	वडा नं.	कि.नं.	क्षेत्रफल	वाटोमा पर्ने जग्गा	कैफियत
दिप वहादुर आचार्य	मु.प्र.	६/६	१०	२-१४-३-३		
	" "	६/६	११	३-६-०-३		



निवेदक

निवेदकको सही

निवेदकको नाम :-

ठेगाना :-

बाबु बाजे :-

दिप वहादुर आचार्य

मु.प्र.

बम वहादुर आचार्य

नेपाल सरकार

मालपोत कार्यालय धादिङ

मिति : २०७८/०/६

च.नं. १९९९

श्री नापी कार्यालय

धादिङ

विषय : सडकमा परेको जग्गाको लगतकट्टा गरी दिनुहुन ।

जिल्ला विकास समितिको कार्यालय धादिङबाट सडकखण्डमा पर्न गएको जग्गाको लगतकट्टा
गरिदिने सम्बन्धी च.नं.१८२६ मिति २०६६/१२/१६ समेतका पत्र र जग्गाधनीको लगतकट्टा गरि दिने सम्बन्धी
उल्लेखित मन्जुरी निवेदन तथा लगतकट्टा समितिको मिति २०६७/०३/१४ को निर्णय बमोजिम निम्न कित्ता
जग्गा मध्ये सडकमा परेको जति नेपाल सरकारको नाममा लगतकट्टा गरी बाँकी जग्गाधनीको नाममा
कायम राखी दिनु हुन अनुरोध छ ।

नापी कार्यालयबाट कि.का हुने जग्गाको विवरण

आवक विवरण					हाल कायम हुने विवरण		
जग्गाधनीको नाम	गा.वि.स	वडा नं.	कि.नं.	क्षेत्रफल	कि.नं.	क्षेत्रफल	हाल कायम हुने जग्गाधनी
दिप व. आचार्य	मु.प्र.	६/६	१०	२-१४-३-३	१०	०-३-२-०	१) श्री दिप वहादुर आचार्य
			११	३-६-०-३	११	०-८-०-०	२) श्री दिप वहादुर आचार्य
					१२	२-३-१-२	३) श्री दिप वहादुर आचार्य
					१३	०-१०-०-०	४) श्री दिप वहादुर आचार्य
					१४	०-५-०-०	५) श्री दिप वहादुर आचार्य
					१५	२-६-०-३	६) श्री दिप वहादुर आचार्य

श्री मालपोत कार्यालय
धादिङ

०८.१०.८५



मिति - २०८५/०८/८५

विषय :- सडकमा परेको जग्गाको लगतकट्टा गरी पाउँ ।

मेरो नाममा कायम निम्न कित्ता जग्गा मध्ये सडकबाट सडक खण्डमा पर्ने भएको हुदा सोही सडकमा पर्ने भएको जती जग्गाको लगत कट्टा सहित नेपाल सरकारको नाममा कायम गरी बाँकी जग्गा मेरो नाममा कायम गरी पाउन अनुरोध गर्दछु ।

लगतकट्टाको लागि मान गरिएको जग्गाको विवरण

जग्गाधनीको नाम	गा.वि.स	वडा नं.	कि.नं.	क्षेत्रफल	वाटोमा पर्ने जग्गा	कैफियत
रवेज राज खनाल	सु.भ.	६/८	१०७	१-०-१-३	०-४-०-०	

दायाँ	बायाँ
	

निवेदक

निवेदकको सही :- रवेज राज खनाल
निवेदकको नाम :- रवेज राज खनाल
ठेगाना :- सु.भ.-६
वायु/वाजे :- डोडपानी

च.नं. १८६
श्री नाम कार्यालय
धादिङ

नेपाल सरकार
मालपोत कार्यालय धादिङ

मिति - २०८५/०८/८५

विषय :- सडकमा परेको जग्गाको लगतकट्टा गरी दिनुहुन ।

जिल्ला विकास समितिको कार्यालय धादिङबाट सडकखण्डमा पर्ने गएको जग्गाको लगतकट्टा गरिदिने सम्बन्धी च.नं.१८६ मिति २०६६/१२/१६ समेतका पत्र र जग्गाधनीको लगतकट्टा गरि दिने सम्बन्धी उल्लेखित मन्जुरी निवेदन तथा लगतकट्टा समितिको मिति २०६७/०३/१४ को निर्णय बमोजिम निम्न कित्ता जग्गा मध्ये सडकमा परेको जति नेपाल सरकारको नाममा लगतकट्टा गरी बाँकी जग्गाधनीको नाममा नै कायम राखी दिनु हुन अनुरोध छ ।

नापी कार्यालयबाट निकालिएको जग्गाको विवरण

जग्गाधनीको नाम	गा.वि.स	वडा नं.	कि.नं.	क्षेत्रफल	कि.नं.	क्षेत्रफल	हाल कायम हुने जग्गाधनी
रवेज राज खनाल	सु.भ.	६/८	१०७	१-०-१-३	२०२	०-४-०-०	रवेज राज खनाल
					२०३	१-३-१-३	रवेज राज खनाल

Ministry of Pulp and Paper
Government of Nepal
Department of Roads
Project Directorate (ADB)
Bishalagar

११/१०/८५
११/१०/८५
११/१०/८५

श्री मालपोत कार्यालय
धादिङ

दि. २०४५

मिति: २०६८/०६/०६

विषय :- सडकमा परेको जग्गाको लगतकट्टा गरी पाउ ।

मेरो नाममा कायम निम्न कित्ता जग्गा मध्ये साहिँका प्र. लंसाँल सडक खण्डमा पर्ने गएको हुदा सोही सडकमा पर्ने गएको जती जग्गाको लगत कट्टा सहित नेपाल सरकारको नाममा कायम गरी बाँकी जग्गा मेरो नाममा कायम गरी पाउने अनुरोध गर्दछु ।

लगतकट्टाको लागि माग गरिएको जग्गाको विवरण

जग्गाधनीको नाम	गा.वि.स	बडा नं.	कि.नं.	क्षेत्रफल	वाटोमा पर्ने जग्गा	कैफियत
साहिँका प्रसाद लंसाँल	मु.अ	४/६	१२८	२-१४-००	०-१०-१-१	



निवेदक

निवेदकको सही: साहिँका प्र. लंसाँल
निवेदकको नाम: साहिँका प्र. लंसाँल
ठेगाना: मु.अ-६
बाबु बाजे: रविवानन्द / प्रभाबानन्द

च.नं.: ११६६९
श्री नापी कार्यालय
धादिङ

नेपाल सरकार
मालपोत कार्यालय धादिङ

मिति: २०६८/०६/०६

विषय: सडकमा परेको जग्गाको लगतकट्टा गरी दिनुहुन ।

जिल्ला विकास समितिको कार्यालय धादिङबाट सडकखण्डमा पर्ने गएको जग्गाको लगतकट्टा गरिदिने सम्बन्धी च.नं.१८२६ मिति २०६६/१२/१६ समेतका पत्र र जग्गाधनीको लगतकट्टा गरि दिने सम्बन्धी उल्लेखित भन्जुरी निवेदन तथा लगतकट्टा समितिको मिति २०६७/०३/१४ को निर्णय बमोजिम निम्न कित्ता जग्गा मध्ये सडकमा परेको जति नेपाल सरकारको नाममा लगतकट्टा गरी बाँकी जग्गाधनीको नाममा नै कायम राखी दिनु हुन अनुरोध छ ।

नापी कार्यालयबाट कि.का हुने जग्गाको विवरण

याचिक विवरण					हाल कि.का हुने विवरण		
जग्गाधनीको नाम	गा.वि.स	बडा नं.	कि.नं.	क्षेत्रफल	कि.नं.	क्षेत्रफल	हाल कायम हुने जग्गाधनी
साहिँका प्र. लंसाँल	मु.अ	४/६	१२८	२-१४-०-०	२०३	०-१०-१-१	कि.काटे प्र. नेपाल ल(का.)
					२०४	१-४-२-३	फ.काटे, साहिँका प्र.
					२०५	२-१४-०-०	रु.काटे । "

नापी कार्यालय
धादिङ

Ministry of Lands, Survey and Transport
Bishanagar

द. नं. २०४५

श्री मालपोत कार्यालय
धादिङ

मिति : २०८०/७/६

विषय :- सडकमा परेको जग्गाको लगतकट्टा गरी पाउ ।

मेरो नाममा कायम निम्न कित्ता जग्गा मध्ये धादिङको सडकखण्डमा पर्ने भएको हुदा सोही सडकमा पर्ने भएको जती जग्गाको लगत कट्टा सहित नेपाल सरकारको नाममा कायम गरी बाँकी जग्गा मेरो नाममा कायम गरी पाउन अनुरोध गर्दछु ।

लगतकट्टाको लागि माग गरिएको जग्गाको विवरण

जग्गाधनीको नाम	गा.वि.म	बडा नं.	कि.नं.	क्षेत्रफल	वाटोमा पर्ने जग्गा	कैफियत
लक्ष्मण बाटा	मु.म.	७/७	३२	४-८-३-३	०-४-०-०	



निवेदकको सही : लक्ष्मण बाटा
निवेदकको नाम :
ठेगाना : मु.म.
बाबु बाजे : शिवमान बाटा

निवेदक

च.न.:- ११६०५
श्री नापी कार्यालय
धादिङ

नेपाल सरकार
मालपोत कार्यालय धादिङ

मिति : २०८०/७/६

विषय : सडकमा परेको जग्गाको लगतकट्टा गरी दिनुहुन ।

जिल्ला विकास समितिको कार्यालय धादिङबाट सडकखण्डमा पर्ने गएको जग्गाको लगतकट्टा गरिदिने सम्बन्धी च.नं.१८२६ मिति २०६६/१२/१६ समेतका पत्र र जग्गाधनीको लगतकट्टा गरि दिने सम्बन्धी उल्लेखित मन्जुरी निवेदन तथा लगतकट्टा समितिको मिति २०६७/०३/१४ को निर्णय बमोजिम निम्न कित्ता जग्गा मध्ये सडकमा परेको जति नेपाल सरकारको नाममा लगतकट्टा गरी बाँकी जग्गाधनीको नाममा कायम राखी दिनु हुन अनुरोध छ ।

नापी कार्यालयबाट फिर्का हुने जग्गाको विवरण

साविक विवरण					हाल कायम हुने विवरण		
जग्गाधनीको नाम	गा.वि.म	बडा नं.	कि.नं.	क्षेत्रफल	कि.नं.	क्षेत्रफल	हाल कायम हुने जग्गाधनी
लक्ष्मण बाटा	मु.म.	७/७	३२	४-८-३-३	३३२	०-४-०-०	लक्ष्मण बाटा
					३३३	४-४-३-३	लक्ष्मण बाटा

Ministry of Panchayats
Department of Roads
Project Directorate
Bhadracharya

नापी कार्यालय
धादिङ

मालपोत कार्यालय
धादिङ

६-०१-२०८५

श्री मालपोत कार्यालय
धादिङ

मिति: २०८०/०१/०६

विषय :- सडकमा परेको जग्गाको लगतकट्टा गरी पाउं ।

मेरो नाममा कायम निम्न कित्ता जग्गा मध्ये धादिङ-३ सडकखण्डमा पर्ने गएको हुदा सोही सडकमा पर्ने गएको जग्गा जग्गाको लगत कट्टा सहित नेपाल सरकारको नाममा कायम गरी बाँकी जग्गा मेरो नाममा कायम गरी पाउन अनुरोध गर्दछु ।

लगतकट्टाको लागि माग गरिएको जग्गाको विवरण

जग्गाधनीको नाम	गा.वि.स	बडा नं.	कि.नं.	क्षेत्रफल	वाटोमा पर्ने जग्गा	कैफियत
सिंह व. सुयल क्षेत्री	सु.स	६/६	३	१-४-१-३	०-२-०-०	

दायाँ	बायाँ

निवेदक

निवेदकको रुही
निवेदकको नाम : सिंह व. सुयल
ठेगानो : सु.स-६
वा.वा.जो : कवचपुर विप्रीनाथ

च.न.:- ११६६९
श्री नापी कार्यालय
धादिङ

नेपाल सरकार
मालपोत कार्यालय धादिङ

मिति: २०८०/०१/०६

विषय : सडकमा परेको जग्गाको लगतकट्टा गरी दिनुहुन ।

जिल्ला विकास समितिको कार्यालय धादिङबाट सडकखण्डमा पर्ने गएका जग्गाको लगतकट्टा गरिदिने सम्बन्धी च.न.१८२६ मिति २०६५/१२/१६ समेतका पत्र र जग्गाधनीको लगतकट्टा गरि दिने सम्बन्धी उल्लेखित मन्जुरी निवेदन तथा लगतकट्टा समितिको मिति २०६७/०३/१४ को निर्णय बमोजिम निम्न कित्ता जग्गा मध्ये सडकमा परेको जग्गा नेपाल सरकारको नाममा लगतकट्टा गरी बाँकी जग्गाधनीको नाममा कायम राखी दिनु हुन अनुरोध छ ।

नापी कार्यालयबाट कि.का हुने जग्गाको विवरण

साविक विवरण					हाल कायम हुने विवरण		
जग्गाधनीको नाम	गा.वि.स	बडा नं.	कि.नं.	क्षेत्रफल	कि.नं.	क्षेत्रफल	हाल कायम हुने जग्गाधनी
सिंह व. सुयल क्षेत्री	सु.स	६/६	३	१-४-१-३	१६१	०-२-०-०	दादा नेपाल सरकार पूर्व
					१६२	१-२-१-३	८१-वसि दिने

मालपोत कार्यालय
२०८०/०१/०६

दादा नेपाल सरकार पूर्व
८१-वसि दिने

Project Directorate (M&D)
Bishalnagar

६६६.२०४५

श्री मालपोत कार्यालय
धादिङ

मिति : २०६८/०७/०६

विषय :- सडकमा परेको जग्गाको लगतकट्टा गरी पाउने ।

मेरो नाममा कायम निम्न कित्ता जग्गा मध्ये धादिङ वेशी सडकखण्डमा पर्ने भएको हुदा सोही सडकमा पर्ने भएको जती जग्गाको लगत कट्टा सहित नेपाल सरकारको नाममा कायम गरी बाँकी जग्गा मेरो नाममा कायम गरी पाउने अनुरोध गर्दछु ।

लगतकट्टाको लागि माग गरिएको जग्गाको विवरण

जग्गाधनीको नाम	गा.वि.स	वडा नं.	कि.न.	क्षेत्रफल	वाटोमा पर्ने जग्गा	कैफियत
बल व. गुरुङ	मु.म	७/अ	२४४	३-१५-३-३	०-११-०-०	



निवेदकको सही : बल व. गुरुङ
निवेदकको नाम : बल व. गुरुङ
ठेगाना : मु.म
बाबु बाजे : धन बल्लभ / पिता बल्लभ

च.नं. ११६६६
श्री नापी कार्यालय
धादिङ

नपाल सरकार
मालपोत कार्यालय धादिङ

मिति : २०६८/०७/०६

विषय :- सडकमा परेको जग्गाको लगतकट्टा गरी दिनुहुन ।

जिल्ला विकास समितिको कार्यालय धादिङबाट सडकखण्डमा पर्ने गएको जग्गाको लगतकट्टा गरिदिने सम्बन्धी च.नं.१८२६ मिति २०६६/१२/१६ समेतका पत्र र जग्गाधनीको लगतकट्टा गरि दिने सम्बन्धी उल्लेखित मन्जुरी निवेदन तथा लगतकट्टा समितिको मिति २०६७/०३/१४ को निर्णय बमोजिम निम्न कित्ता जग्गा मध्ये सडकमा परेको जति नेपाल सरकारको नाममा लगतकट्टा गरी बाँकी जग्गाधनीको नाममा नै कायम राखी दिनु हुन अनुरोध छ ।

नापी कार्यालयबाट कि.का हुने जग्गाको विवरण

साविक विवरण					हालको विवरण		
जग्गाधनीको नाम	गा.वि.स	वडा नं.	कि.न.	क्षेत्रफल	कि.न.	क्षेत्रफल	हाल कायम हुने जग्गाधनी
बल व. गुरुङ	मु.म	७/अ	२४४	३-१५-३-३	३२६	०-११-०-०	विमल कोइराला
					३२७	१-१२-३-३	उत्तम बाजु
					३२८	०-११-०-०	धन बल्लभ



मालपोत कार्यालय
धादिङ

११/७/६८
१०/७/६८
१०/७/६८

१०/७/६८
१०/७/६८

नापी विभाग
नापी कार्यालय
धादिङ

5116



मिति :- २०६८/५/११

विषय :- सडकमा परेको जग्गाको लगतकट्टा गरी पाउँ ।

मेरो नाममा कायम निम्न कित्ता जग्गा मध्ये असिमुद्धा... सडक खण्डमा पर्न गएको हुदा सोही सडकमा पर्न गएको जती जग्गाको लगत कट्टा सहित नेपाल सरकारको नाममा कायम गरी बाँकी जग्गा मेरो नाममा कायम गरी पाल्पु अन्तर्गत गर्दछु ।

लगतकद्वको लागि माग गरिएको जग्गाको विवरण

जन्माशुभकी तारीख	ग्राहक का नाम	वडा नं.	दिन	क्षेत्रफल	बाटोमा पर्ने जम्मा	कैफियत
१९९९-०९-०९	श्रीमान श्रीमती	५०/६	२	१-६-३-३	०-०-०-०	

दवा	वायु
	

निर्देशक

निवेदनको सही

विजयदत्तजी

ॐ नमः शिवाय

वाक्य वाच्य

अधिक व. विहाला

५२६३२७ - ४

पृथ्वी व. अंतरिक्ष

नेपाल सरकार
मालपोत कार्यालय धादिङ

मिति २०८८/५/११

विषय : सुईकमा परेको जंगलको लगतकक्षा गरी दिनुहुन ।

सिक्का विभागमा ताम्रमाला नभएको भएकाले सो विभागबाट सहकृषण्डमा पार्न गएको जग्गाको लगतकट्टी जाफलाको बजारस्थित नयाँ बाटो मिति २०७३ चैत्र १५ सम्पत्की पत्र र जग्गाधनीको लगतकट्टी गरि दिने सम्बन्धी लेखाजिममा यहाँ उल्लेख तथा लगतकर्ता सामाजिक मिति २०७३ चैत्र ४ को निर्णय वमोजिम निम्न किस्ता तर्फमा प्रत्येक वर्षमा गरेको जीव नेपाल सरकारको नाममा लगतकट्टी गरी बाँकी जग्गाधनीको ताम्रमाला लक्ष्मी गाउँपालिकाको कार्यालय छ।

पात अर्थ

लापी संयलयबाट कि को हुने जेराको विवरण

[illegible]

विषय :- सडकमा परेको जग्गाको लगतकट्टा गरी पाउँ ।

मेरो नाममा कायम निम्न कित्ता जग्गा मध्ये वि.क.६५३ - ८५५/२११ सडक छण्डमा पर्न गएको हुदा सोही सडकमा पर्न गएको जती जग्गाको लगत कट्टा सहित नेपाल सरकारको नाममा कायम गरी बाँकी जग्गा मेरो नाममा कायम गरी पस्न अनुरोध गर्दछु ।

लगतकट्टाको लागि माग गरिएको जग्गाको विवरण

जग्गाधनीको नाम	गा.वि.सं.	बडा नं.	कि.नं.	क्षेत्रफल	बाढोमा पर्ने जग्गा	कैफियत
पुर्दि क.हा.दुर	हा.देउराली	८	२५३	२-०-१-०	०-४१-२-०	
			२५४	१-१-१-१	०-३-०-०	
			२५९	४-११-२-१	०-०-०-०	

निवेदक

निवेदकको सही

निवेदकको नाम

ठेगाना

बाबुराज

पुर्दि क.हा.दुर

हा.देउराली

सुरेन्द्र/क.हा.दुर

नेपाल सरकार
मालपोत कार्यालय धादिङ

मिति :- २०६८/४/११

विषय :- सडकमा परेको जग्गाको लगतकट्टा गरी दिनुहुन ।

जिल्ला विकास समितिको कार्यालय धादिङबाट सडकछण्डमा पर्न गएको जग्गाको लगतकट्टा गरिदिने सम्बन्धी पत्र नं.५८२६ मिति २०६५/२/१६ समेतका पत्र र जग्गाधनीको लगतकट्टा गरि दिने सम्बन्धी उल्लेखित पत्र जस्ता लिखत तथा लगतकट्टा समितिको मिति २०६७/०३/१४ को निर्णय बमोजिम निम्न कित्ता जग्गा मध्ये सडकमा परेको जती नेपाल सरकारको नाममा लगतकट्टा गरी बाँकी जग्गाधनीको नाममा कायम राखी दिनु हुन अनुरोध छ ।


नामो कार्यालयबाट कि का हुने जग्गाको विवरण

साविक विवरण					हाल कायम हुने विवरण		
जग्गाधनीको नाम	गा.वि.सं.	बडा नं.	कि.नं.	क्षेत्रफल	कि.नं.	क्षेत्रफल	हाल कायम हुने जग्गाधनी
पुर्दि क.हा.दुर	हा.देउराली	८	२५३	२-०-१-०			
			२५४	१-१-१-१			
			२५९	४-११-२-१			

सुरेन्द्र


सुरेन्द्र

मिति :- २०६८/२/११



Annex C: Inventory of Affected Private Structures





Annex C: Inventory of Private Residential & Commercial structures of Dhadingbesi - Gorkha road (Gorkha district)																					
S.N	T S No	House Owner Name	Parcel No	Address	Present use	Structure Type	Roof Type	No of Story	Total Area of			Affected area (Sq.m)	percentage	Types of wall	Affected Type as	R/L	Center Line	Built year	Rate	Affected area Sqft	Total cost
									L(M)	B(M)	Total area (Sq.m)										
1	10	Sadhu Ram Sharestha (Junu Maya Sharestha	826	Khanchok -3, Gorkha	1	1	1	2	4.2	4	33.6	33	98.21	1.00	2	R	2.5	2040	1418	342.21	485253.8
2	11	Sadhu Ram Sharestha	926	Khanchok -3, Gorkha	1	1	1	2	4	5	40	40	100.00	3.00	2	R	2.4	2040	1418	414.8	588186.4
3	39	Gopal Shari (Goma)	641	Khanchok -3	1	1	2	2	5.5	4	44	44	100.00	1.00	2	R	4	2052	1718	456.28	783889
4	82	Shyam Lal Bhatta	1028	Taple - 6, Shyambazar	3	1	1	2	5	4.5	45	45	100.00	1.00	2	R	3.9	2051	1418	466.65	661709.7
5	83	Nawara Sharestha (Durga)	1153	Taple - 6, Shyambazar	3	1	3	2	5	4.6	46	46	100.00	4.00	2	R	4.1	2056	1888	477.02	948315.6
6	84	Ram Kumari Thapa	1025	Taple - 6, Shyambazar	3	1	2	2	5.2	4	41.6	41	98.56	1.00	2	R	4.1	2051	1718	425.17	730442.1
7	85	Toran Kumari Pandhan	1028	Taple - 6, Shyambazar	3	2	2	1	5.1	5	25.5	25	98.04	1.00	2	R	4	2050	1718	259.25	445391.5
8	137	Shoryan Din Miya	258/259	Taple - 6, Shyambazar	3	2	3	2	4.5	5	45	45	100.00	4.00	2	R	4.4	2056	1888	466.65	927700.2

Types of structure: 1- Residential, 2- Commercial, 3- Community, 4- Shed, 5- toilet, 6- wall, 7- Empty House/ hut, 8- Kitchen, 9- Community res, 10- Temple, 11- Waiting shed, 12- Public tap, 13- Well/ tubewall, 14- Gate, 15- Different status & Park, 16-2 - Res+ Commercial, 4& 5- Well & gate etc


Roof Type: 1- Slate 2- Zink sheet, 3- RRC Dhalan, 4- Straw, 5- Tripal

Wall Type: 1- Stone & mud mortar plaster by Mud, 2- Stone & mud mortar plaster by Cement, 3- Stone and cement mortar by cement plaster, 4- Bricks & cement mortar by cement plaster, 5- Bamboo & wood, 6- Zink sheet, 7- stone, mud, wood and Zink sheet, 8- Zink sheet & wood, 9- Block, 10- Stone cement, and metal pipe mix

Use: 1- Self settlement, 2- Commercial, 3- Res+ Commercial, 4- Rented, 5- under construction, 6- Empty house, 7- common uses, 8- etc

Affected Situation: 2 Fully, 1- Partially







आज मिति २०७२ साल असार २८ गतेका दिन प्रमुख जिल्ला अधिकारी श्री वासुदेव धिमिरे ज्यूको अध्यक्षतामा आर्थिक वर्ष २०७२/०७३ को लागि यस धादिङ जिल्लाको घर जग्गाको रजिष्ट्रेशन प्रयोजनका निम्ति मालपोत नियमावली २०३६ को दफा ५(ख) बमोजिम न्यूनतम मूल्य निर्धारण समितिका बैठक बसी देहाय बमोजिम गर्ने निर्णय गरियो ।

उपस्थिति:

प्रमुख जिल्ला अधिकारी	- श्री वासुदेव धिमिरे.....	अध्यक्ष
जि.वि.स. को कार्यालय	- श्री दि.इ. श्री भरतप्रसाद अर्याल	सदस्य
प्रमुख कोष नियन्त्रक	- श्री यशप्रसाद ढकाल.....	सदस्य
नापी अधिकृत	- श्री रामोदर थाप्ले.....	सदस्य
शाखा प्रबन्धक (रा.वा.बैंक)	- श्री केशवबाबु धिमिरे	सदस्य
अध्यक्ष (उ.वा.संघ, धादिङ)	- श्री चन्द्रकान्त अधिकारी	सदस्य
प्रमुख मालपोत अधिकृत	- श्री रेवती प्रसाद ढकाल.....	सदस्य

आमन्त्रित सदस्य:

मालपोत अधिकृत - श्री रामजीप्रसाद पराजुली

विशेष सहयोगी:

ना.सु. श्री विजय कुमार बर्मा ।

लेखापाल श्री विष्णुप्रसाद चापागाई ।

निर्णय नं. १ :

गत विगत वर्षदेखि बढ्दो घट्टो आर्थिक गतिविधि जमिनमा भएको भौतिक परिवर्तन, शहरीकरण तथा बजार विस्तार नीजि क्षेत्रबाट भएको जग्गा प्लेटिङ, राजमार्ग पक्की सडक तथा ग्रामीण कच्ची सडकको विस्तार, घर जग्गाको कारोबार गत विगतमा बढ्दो घट्टो स्थिति चलन चल्ती मूल्यवीचको ठूलो अन्तरलाई मूल्याङ्कनमा सामिल्यता कायम गरी व्यवहारिक तथा वास्तविकता बनाउन उपयुक्त हुने हुँदा सरकारी स्तरमा तोकिएको न्यूनतम मूल्य वास्तविक हुनुहुँदा रुपमा कारोबारको नजिक पुर्‍याउनु अत्यावश्यक देखिएको हुँदा यसको लागि सबै किसिमका जग्गाहरूको बजार माज तथा चलन चल्ती मूल्यको निकट रहने गरी मूल्य निर्धारण गराउन भू.सु. तथा व्यवस्थापन विभागबाट भएको निर्देशानुसार विगत सालहरूमा ५ देखि २० प्रतिशतसम्म मूल्य बृद्धि गरिदै आएकोमा आ.व. २०७२/०७३ को लागि घर जग्गाको रजिष्ट्रेशन प्रयोजनार्थ न्यूनतम मूल्य निर्धारण गर्न मिति २०७१.११.२८ मा बसेको न्यूनतम मूल्य निर्धारण समितिको बैठकमा मालपोत कार्यालय धादिङले प्रस्तुत गरेको प्रतिवेदनलाई दृष्टिगत गरी भूकम्पबाट भएको क्षतिको कारण घरजग्गा खरिद बिक्री कारोबारमा बृद्धि नभई कारोबार घटेको र घर जग्गाको मूल्य बृद्धि भएको नदेखिएको हुँदा आ.व. २०७२/०७३ को लागि कायम हुने मूल्याङ्कन गत आ.व. २०७१/०७२ कै मूल्याङ्कन फायम गर्ने गरी यथास्थितिमा राख्ने निर्णय गरियो ।

यो न्यूनतम मूल्याङ्कन २०७२ साल आवण १ गते देखि लागू हुनेछ ।

१. आगिन्वीक गा.वि.स.

- | | |
|--|------------|
| (क) कच्ची मोटर बाटोले छोएका दायाँ बायाँका जग्गाहरू | |
| प्रति रोपनी रु. | १,२३,०००/- |
| (ख) गोरेटो बाटोले छोएका दायाँ बायाँका जग्गाहरू | |
| प्रति रोपनी रु. | ५३,०००/- |

(ग) अन्य जग्गा (बडा न. १ देखि ९ सम्म) प्रति रोपनी रू.

विवरण	अब्जल	बोयम	सीम	चाहार
खेत	२३,०००/-	१९,०००/-	२९,०००/-	२३,०००
पाखा	२३,०००/-	१९,०००/-	१९,०००/-	९,०००

११. ज्यामरुङ गा.वि.स.

(क) बडा न. १ (क), १ (ग), २ (ग), २ (घ), २ (ङ), २ (च), २ (छ), २ (ज)

मु.न. - सल्यानद्वार सडकको दायाँ बायाँका जग्गाहरू

प्र.रो.रू. ४,२८,०००

(ख) अन्य कच्ची मोटर बाटोले छोएका दायाँ बायाँका जग्गाहरू

प्रति रोपनी रू. १,४९,०००

(ग) मोरेटो बाटोले छोएका दायाँ बायाँका जग्गाहरू

प्रति रोपनी रू. ८०,०००

(घ) अन्य जग्गा (बडा न. १ देखि ९ सम्म) प्रति रोपनी रू.

विवरण	अब्जल	बोयम	सीम	चाहार
खेत	४९,०००/-	३९,०००/-	२९,०००/-	२३,०००
पाखा	२३,०००/-	१९,०००/-	१९,०००/-	९,०००

१२. जीवनपुर गा.वि.स.

(क) बडा न. १ (क), १ (ग), २ (ग), २ (घ) निम्नजुगा लामीडाडा सडक

छोएका जग्गाहरू प्र.रो.रू. ६,२०,०००

(ख) थाके-सितापाटुला बैकल्पिक मार्ग कच्ची सडकको

दायाँका जग्गाहरू प्रति रोपनी रू. ५,००,०००

(ग) अन्य कच्ची मोटर बाटोले छोएका दायाँ बायाँका जग्गाहरू

प्रति रोपनी रू. ३,००,०००

(घ) मोरेटो बाटोले छोएका दायाँ बायाँका जग्गाहरू

प्रति रोपनी रू. ८९,०००

(ङ) अन्य जग्गा (बडा न. १ देखि ९ सम्म) र छत्रेदेउराली गा.वि.स.

बडा न. १ र ४ समेत प्रति रोपनी रू.

विवरण	अब्जल	बोयम	सीम	चाहार
खेत	१,०४,०००/-	७०,०००/-	५४,०००/-	४३,०००
पाखा	३२,०००/-	२६,०००/-	२२,०००/-	१५,०००

(ब) मोरेटो बाटोमे छोएका दायाँ बायाँका जग्गाहरू
प्रति रोपनी रु

८५,०००/-

(ग) अन्य जग्गा : बडा नं १ देखि ९ सम्म प्रति रोपनी रु

विवरण	खजाने	दीपम	सीम	बाहार
खेत	४९,०००/-	३०,०००/-	२५,०००/-	२३,०००/-
पाखा	२३,०००/-	२०,०००/-	१३,०००/-	१०,०००/-

२६. मुरलीभञ्ज्याङ गा.वि.स.

(क) बडा नं २(क), २(घ), २(ङ) मा पर्ने कालु पाडे मार्ग
सडकको दायाँ बायाँका जग्गाहरू
प्रति रोपनी रु २२,००,०००/-

(ख) बडा नं २(ङ), २(र) कालु पाडे राजमार्गको (साँघुटार बजार
क्षेत्र) मा पर्ने पक्की सडकको दायाँ बायाँका जग्गाहरू
प्रति रोपनी रु २९,००,०००/-

(ग) खटिडबेसी-मु.भ.-सल्यानटार सडकले छोएका दायाँ बायाँका
जग्गाहरू बडा नं २(ब), २(ट), ३(क), ३(ग), ३(ख), ४(ख), ४(ग),
४(ङ), ५(ग), ५(क), ५(घ), ६(ङ), ८(ख),
प्रति रोपनी रु ८,००,०००/-

(घ) मुरलीभञ्ज्याङ बडा नं २(क) ससाङ देउराली देखि ससाङ
खोलासम्म जाने कच्ची मोटर बाटोको दायाँ बायाँ जग्गाहरू
प्रति रोपनी रु ५,२५,०००/-

(ङ) मुरलीभञ्ज्याङ सल्यानटार सडक हनुमान मन्दिर देखि स्याङली
बजार भान्जोटे हुँदै साङफोप गा.वि.स. पश्चिमति होडेनी
सडकसँग जोडिने मुरली भञ्ज्याङ बडा नं ३(क), ४(घ), ५(घ),
५(ङ), ४(ङ) कच्ची सडक दायाँ बायाँ जग्गाहरू
प्रति रोपनी रु ५,२५,०००/-

(च) मुरलीभञ्ज्याङ सल्यानटार सडक हनुमान मन्दिर देखि च्याने
खेत सम्म कच्ची सडक मुरली भञ्ज्याङ बडा नं ३(क) दायाँ
बायाँ जग्गाहरू प्रति रोपनी रु ५,२५,०००/-

(छ) मुरलीभञ्ज्याङ धनकुपाण्डे मार्गबाट पूर्व तर्फ चिसाँबेसी हुँदै नयाँ
नेवार पानी जाने मु.भ. बडा नं २(ङ) कच्ची सडकका दायाँ
बायाँ जग्गाहरू प्रति रोपनी रु ५,२५,०००/-

(ज) फ्याभिरे देखि भैदी भञ्ज्याङ हुँदै धौ खोला सम्म जाने कच्ची
सडकका दायाँ बायाँ जग्गाहरू बडा नं २(क), १(क), प्रति
रोपनी रु ५,२५,०००/-

२२ -

संर, जग्गाको न्यूनतम मूल्याङ्कन पुस्तिका २०७२/०७३

नेपाल सरकार
भूमिसुधार तथा व्यवस्था मन्त्रालय
भूमिसुधार तथा व्यवस्थापन विभाग

मालपोत कार्यालय, गोरखा

पत्र संख्या : ०७२/०७३

गण्डकी अञ्चल

चलानी नं. :

मिति : २०७२/०४/०१

विषय : न्यूनतम मूल्याङ्कन पुस्तिका पठाइएको बारे ।

श्री भूमिसुधार तथा व्यवस्थापन विभाग,
(जग्गा प्रशासन शाखा) बबरमहल, काठमाण्डौ ।

यस गोरखा जिल्लाको लागि जग्गाको रजिष्ट्रेशन पारित हुने निम्नतम
क्षेत्री अंक कायम गर्ने प्रयोजनको लागि प्र.जि.अ. उद्भव प्रसाद तिमल्सेनाको
अध्यक्षतामा मिति २०७२/०३/२५ गते भएको न्यूनतम मूल्याङ्कन समितिको
बैठकको निर्णय अनुसार आ.व. २०७२/०७३ को लागि निम्न बयोजिमको मूल्य
कायम भएको सो न्यूनतम मूल्याङ्कन पुस्तिका धान एक (१) यसै पत्र साथ
संलग्न राखी पठाइएको ज्ञाहोस् अनुरोध छ ।

(मुक्ति नमस्तेज्य भण्डारी)
प्रमुख, मालपोत कार्यालय, गोरखा

बोधार्थ :

- श्री भूमि सुधार तथा व्यवस्थापन मन्त्रालय, सिंहदरबार, काठमाण्डौ ।
- श्री जिल्ला प्रशासन कार्यालय, गोरखा ।
- श्री गोरखा जिल्ला अदालत, गोरखा ।
- श्री जिल्ला विकास समितिको कार्यालय, गोरखा ।
- श्री मालपोत कार्यालयहरु (सबै) ।
- श्री गोरखा नगरपालिकाको कार्यालय, गोरखा ।
- श्री गाउँ विकास समितिको कार्यालयहरु गोरखा (सबै) ।
- श्री नापी कार्यालय, गोरखा ।
- श्री नेपाल लेखापढी कानून व्यवसायी एसोसियसन, गोरखा ।

जम्माको न्यूनतम मूल्याङ्कन पुस्तिका

आज मिति २०७२ साल असार २१ गतेका दिन मासपोत ऐन २०७४ को दफा ६(१) एवं मासपोत नियमावली २०७१ को नियम ५(क) १ को व्यवस्था अनुसार आ.घ. २०७२/०७३ को लागि गोस्वा जिल्ला विकास क्षेत्र जम्माहरूको रजिष्ट्रेशन पारित हुने निम्नतम बौली बड कायम गर्ने प्रयोजनको लागि श्रीमान् उमृख जिल्ला अधिकारी एवं रजिष्ट्रेशन प्रयोगकर्ता लागि न्यूनतम मूल्याङ्कन समितिका अध्यक्ष श्री उमृख प्रसाद शिवाजीको अध्यक्षतामा निम्नानुसारको तपस्थितिमा बैठक बसी तपसित बजोनिमको निर्णय गरियो ।

उपस्थिति

- अध्यक्ष : श्रीमान् उमृख जिल्ला अधिकारी, उमृख प्रसाद तिमल्सेना
जिल्ला प्रशासन कार्यालय, गोरखा ।
- सदस्य : स्थानीय विकास अधिकारी श्री प्रेम राज गिरी
जिल्ला विकास समितिको अध्यक्ष, गोरखा ।
- सदस्य : उमृख क्षेत्र विकासको श्री गीतर बजाली
श्री.रे.वि.स., गोरखा ।
- सदस्य : प्रमुख श्री कृष्ण कुमार श्रेष्ठ
रा.वा.मै.क., गोरखा ।
- सदस्य : महासचिव माधवान् पावु पाल्के
उ.पा.सं., गोरखा ।
- सदस्य : नापी अधिकृत श्री हरिकृष्ण डिवाडी
नापी कार्यालय, गोरखा ।
- अध्यक्ष-सचिव : उमृख मासपोत अधिकृत मुक्ति नारायण भण्डारी
मासपोत कार्यालय, गोरखा ।

असमतिरत

- कार्यकारी अधिकृत श्री चन्द्र पाण्डे मगर, गोस्वा जम्मापालिका, गोरखा ।
- मासपोत अधिकृत श्री रघुनाथ श्रेष्ठ मासपोत कार्यालय, गोरखा ।
- अध्यक्ष श्री हरिराम देवकोटा, नेपाल सेवापडी बजाली धनसाली एरासिमसन, गोरखा
- हाथयोगी कार्यकारी
- ना.सु. श्री गेपाल बजाल
- ना.सु. श्री बिरहरी अधिकारी
- सेवापाल श्री प्रतिभा पौडेल
- सचिव श्री योगिन्द्र बहादुर शर्मा
- कम्प्युटर अपरेटर श्री मुक्तिमान् ठकाल
- मासपोत कार्यालय, गोरखा ।

निर्णय :

बजाली बैठकमा आ.घ. २०७२/०७३ को लागि कायम गरिएको न्यूनतम मूल्याङ्कन सम्बन्धमा बैठकमा सुझाव चर्चो । बागमती आ.घ. २०७२/०७३ को लागि न्यूनतम मूल्याङ्कन निर्धारण गर्न मासपोत कार्यलयको सहकारितामा निम्नतम सभ्य गरी बड आ.घ. बजाली यदि गरिएको प्रतिफल उन्नेतराई मजबुत गरी तपसित बजोनिम न्यूनतम मूल्याङ्कन कायम गर्ने निर्णय गरियो ।



- [illegible]

Resettlement Plan

49215-001
Loan 3260-NEP

January 2017

NEP: Earthquake Emergency Assistance Project Dhagdhing- Gorkha Road Project

Annex (B-C)

Prepared by the Government of Nepal for the Asian Development Bank.

This resettlement plan is a document of the borrower. The views expressed herein do not necessarily represent those of ADB's Board of Directors, Management, or staff, and may be preliminary in nature.

Your attention is directed to the "terms of use" section of this website. In preparing any country program or strategy, financing any project, or by making any designation of or reference to a particular territory or geographic area in this document, the Asian Development Bank does not intend to make any judgments as to the legal or other status of any territory or area.