

Resettlement Plan

49215-001
Loan 3260-NEP

January 2017

NEP: Earthquake Emergency Assistance Project Dhagdhing- Gorkha Road Project

Maps(1 of 2)

Prepared by the Government of Nepal for the Asian Development Bank.

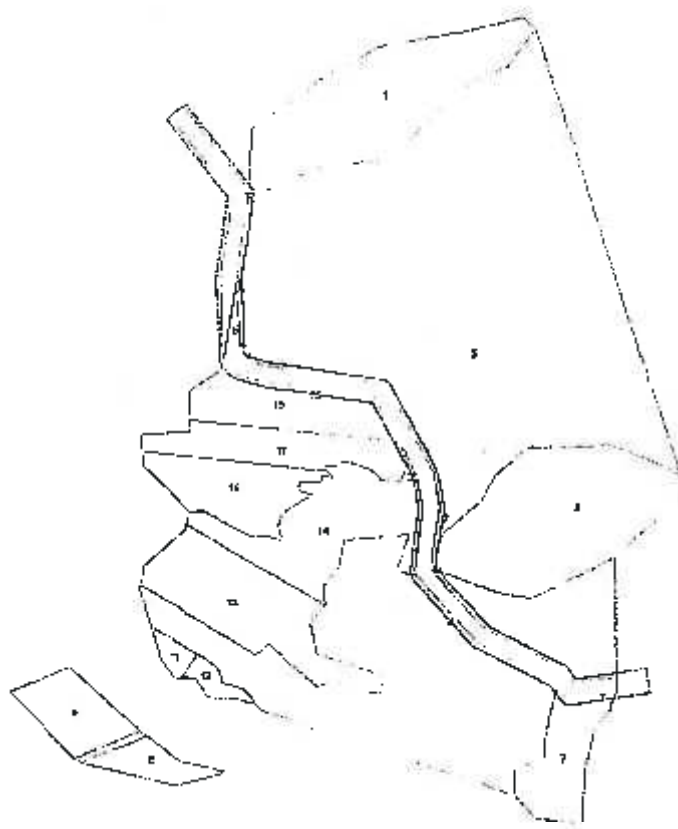
This resettlement plan is a document of the borrower. The views expressed herein do not necessarily represent those of ADB's Board of Directors, Management, or staff, and may be preliminary in nature.

Your attention is directed to the "terms of use" section of this website. In preparing any country program or strategy, financing any project, or by making any designation of or reference to a particular territory or geographic area in this document, the Asian Development Bank does not intend to make any judgments as to the legal or other status of any territory or area.





Jyamrung 7 Cha



20/06/2019
0.06.2019



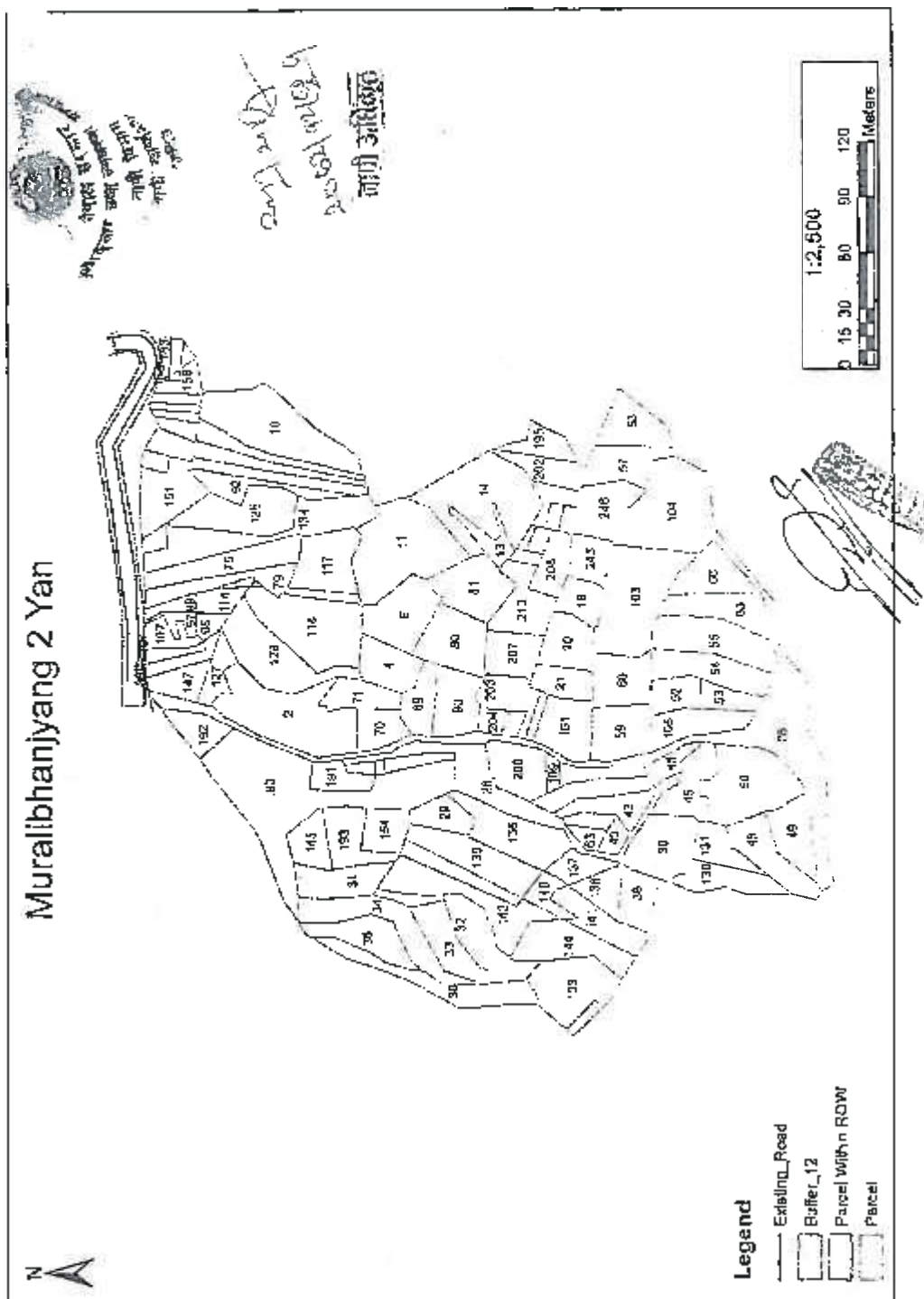
Legend

-  Road_Existing
-  Buffer_12
-  Parcel Within ROW
-  Parcel



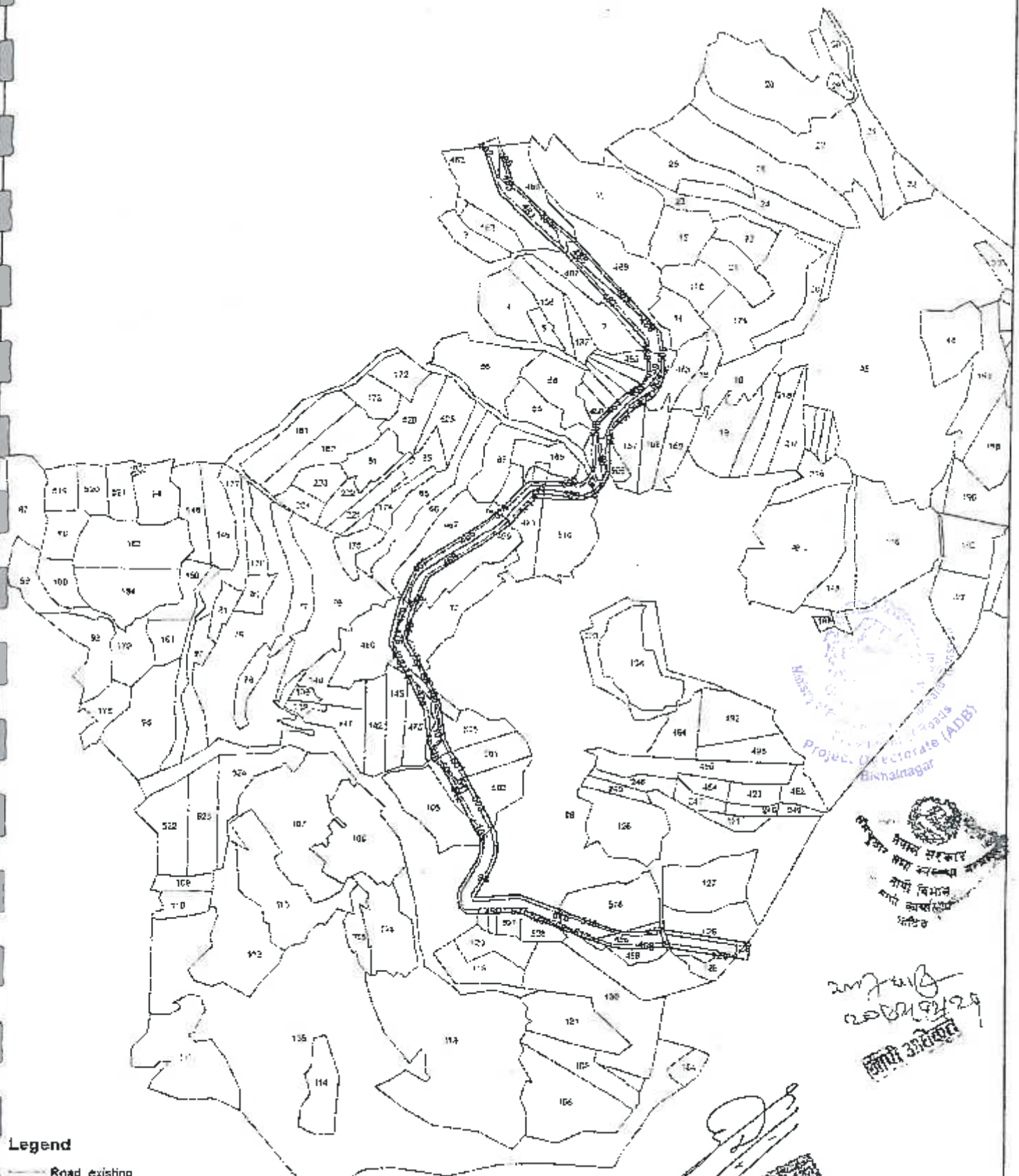
1:2,500







Muralibhanjyang 4 Cha



Legend

- Road existing
- Buffer 12
- Parcel within ROW
- parcel



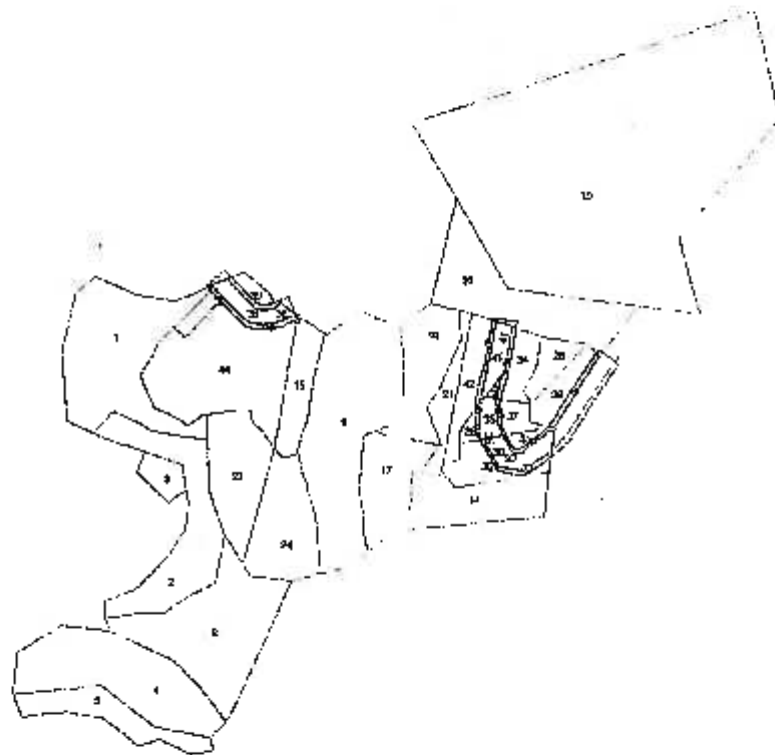
Ministry of Agriculture, Government of Nepal
Directorate of Agriculture
Project Directorate (ADB)
Bishalnagar







2074/11/18
2074/11/29
मिथी अधिकारी



Jyamrung 6 Gha




Legend

-  Road_Existing
-  Buffer_12
-  Parcel Within ROW
-  Parcel



1:2,500





2072/11/8
2006/11/8

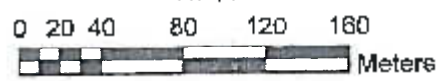


Legend

- Road_Existing
- Buffer_12
- Parcel Within ROW
- Parcel

Jyamrung 6 Cha

1:2,500



Jyamrung 6 Chha



2077/218
2004/4220

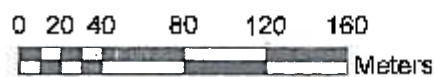


Legend

- Road_Existing
- Buffer_12
- Parcel Within ROW
- Parcel



1:2,500



Muralibhanjyang 3 Ga



2017/01/20
2004/01/20

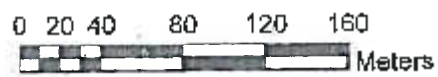


Legend

- Road_Existing
- buffer_12
- Parcel Within ROW
- Parcel



1:2,500



Muralibhanjyang 6 Chha



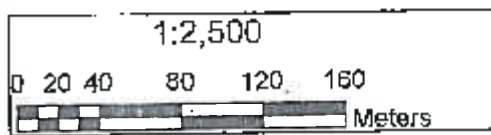
20/02/2018
20/02/2018
20/02/2018



[Handwritten signature]

Legend

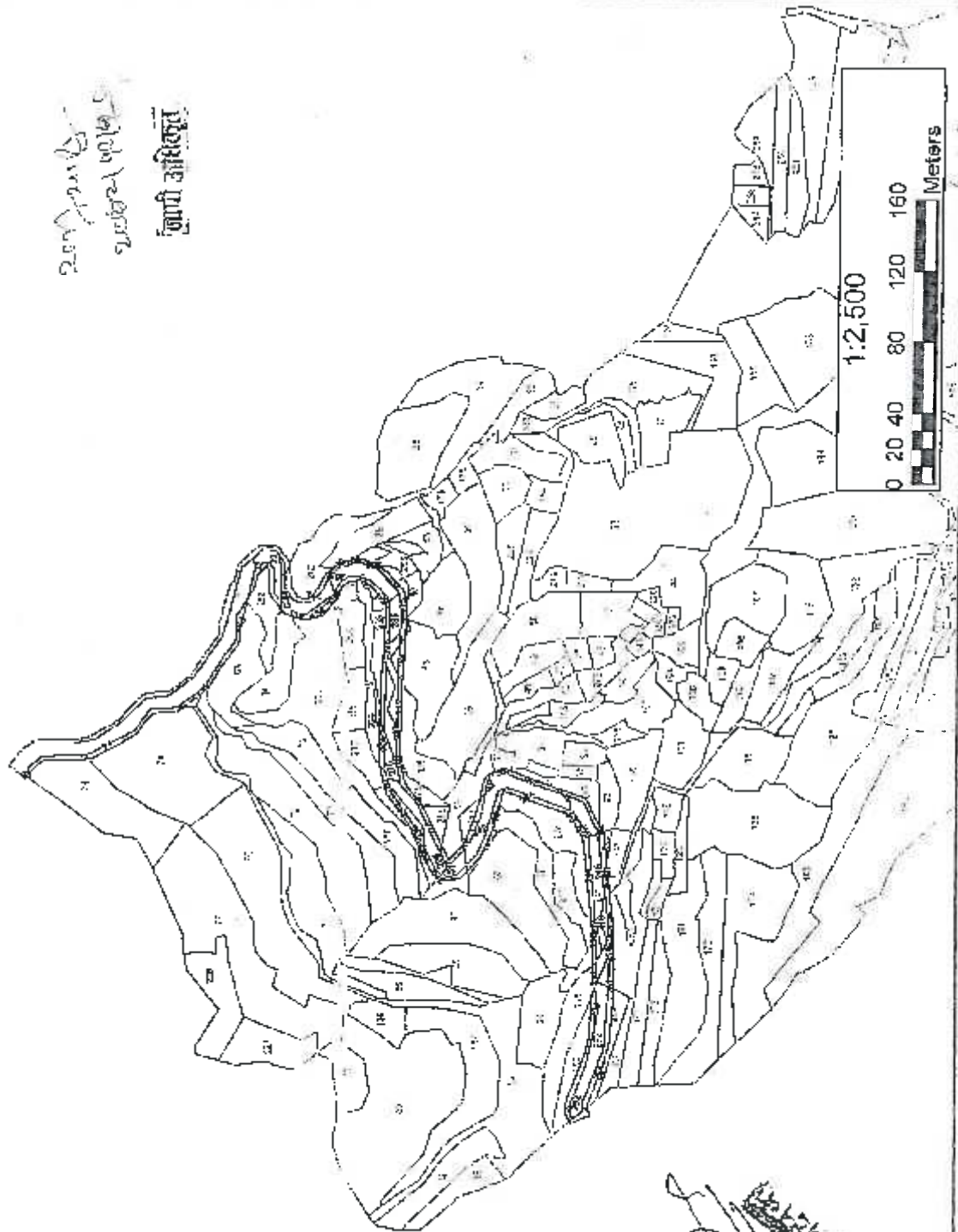
- Road_Existing
- Buffer_12
- Parcel Within ROW
- Parcel



Muralibhanjyang 8 Kha

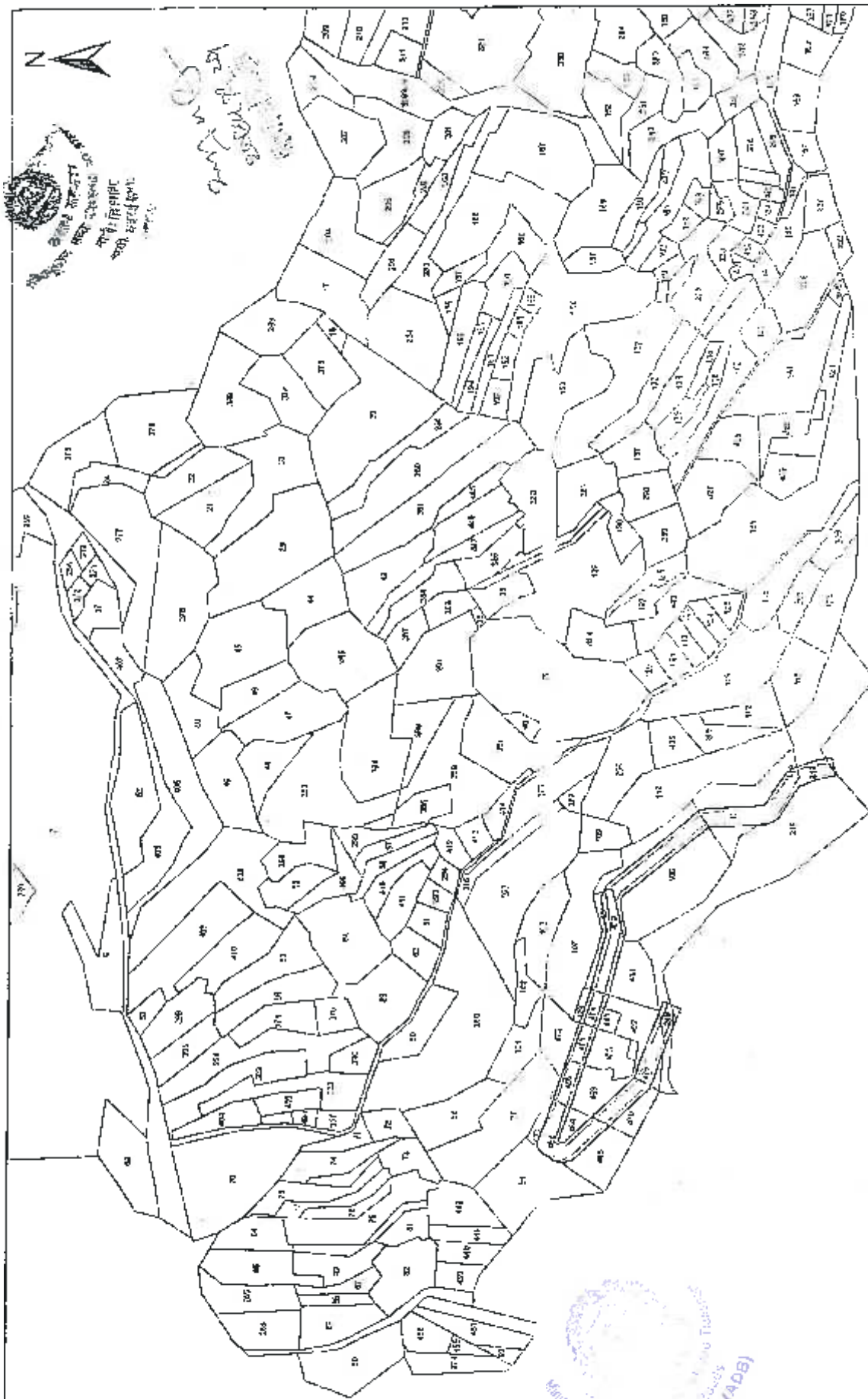


२०७३ चैत्र १५
१०७७/७८
गुप्ती अधिकृत



Legend

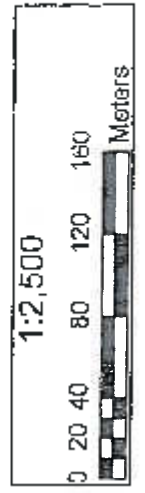
- Road_Existing
- - - Buffer_t2
- Parcel Within ROW
- Parcel



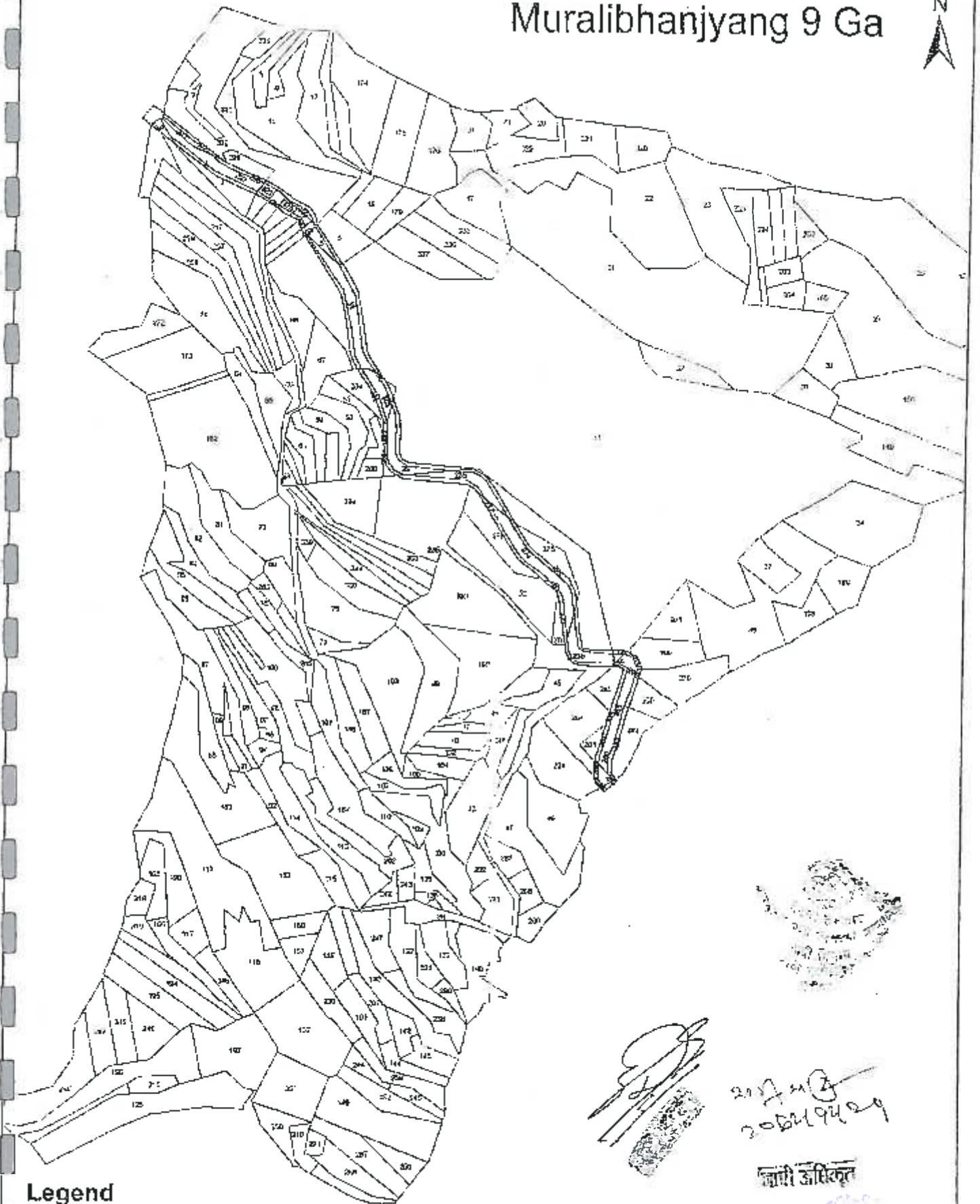
Muralibhanjyang 5 Ka

Legend

- Road_Existing
- Buffer_12
- Parcel W/In ROW
- Parcel

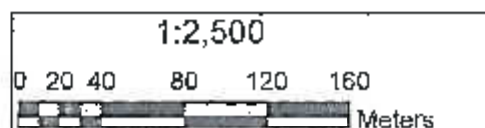


Muralibhanjyang 9 Ga



Legend

- Road_Existing
- Buffer_12
- Parcel Within ROW
- Parcel

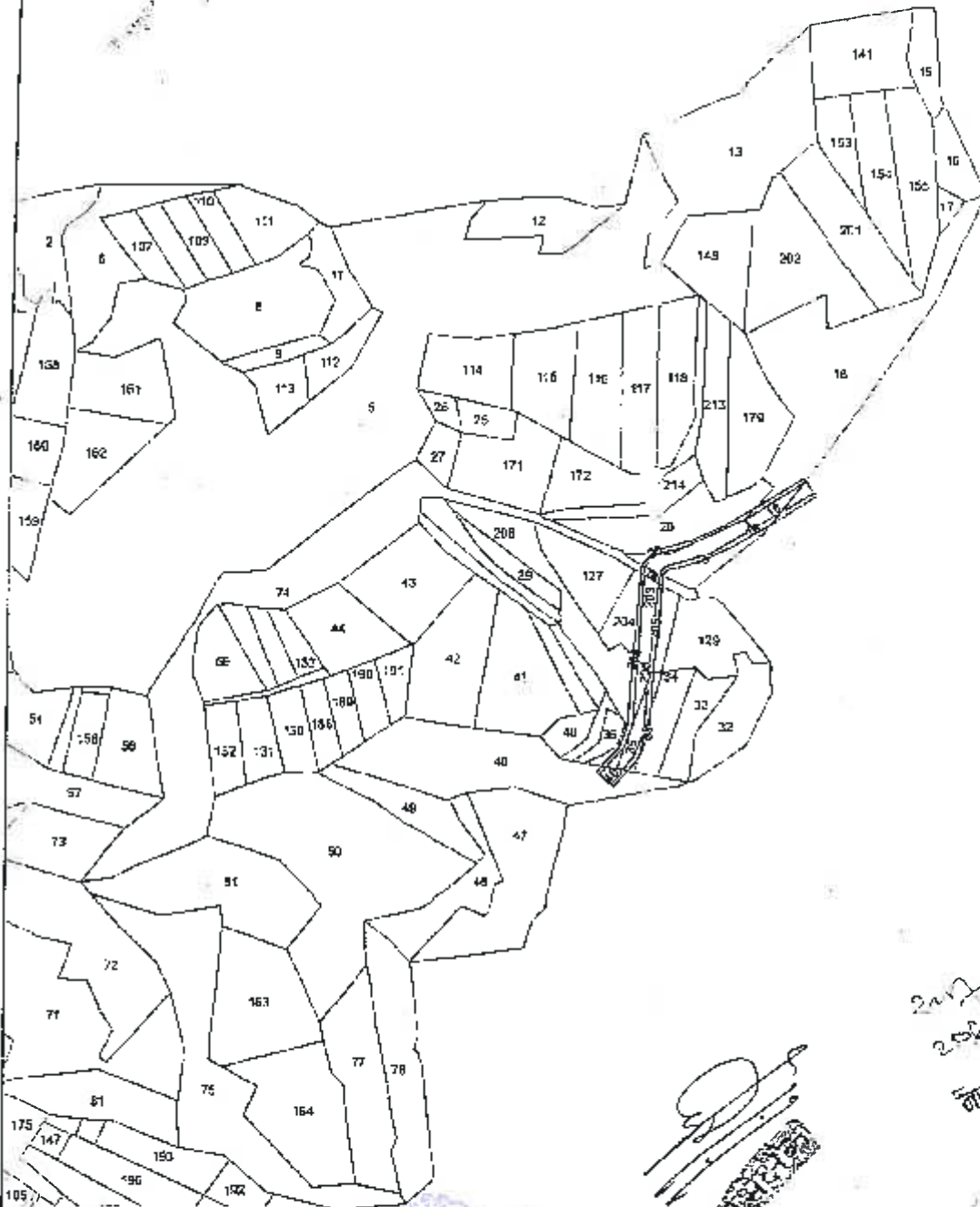


2017/11/28
206219429

जारी अतिरिक्त



Muralibhanjyang 4 Chha

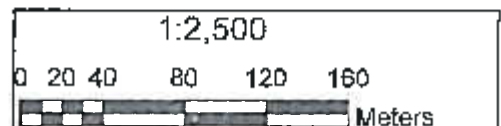


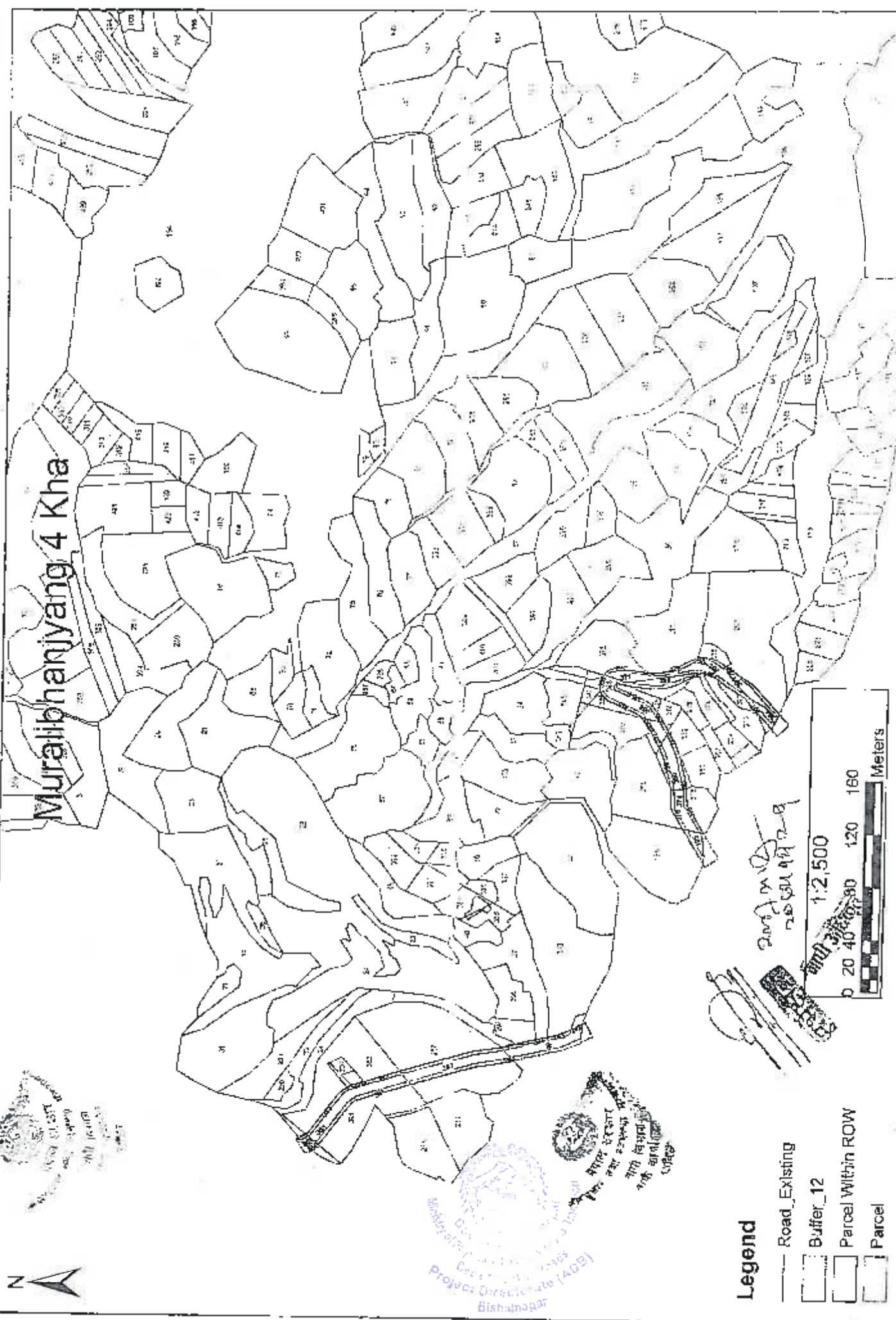
Legend

- Road_Existing
- Buffer_12
- Parcel Within ROW
- Parcel

Ministry of Road Transport & Highways
Department of Roads
Project Directorate (ADB)
Bishalnagar

2072/11/8
2082/11/29
गौरी गौरी





Muralibhanjyang 4 Kha

Legend

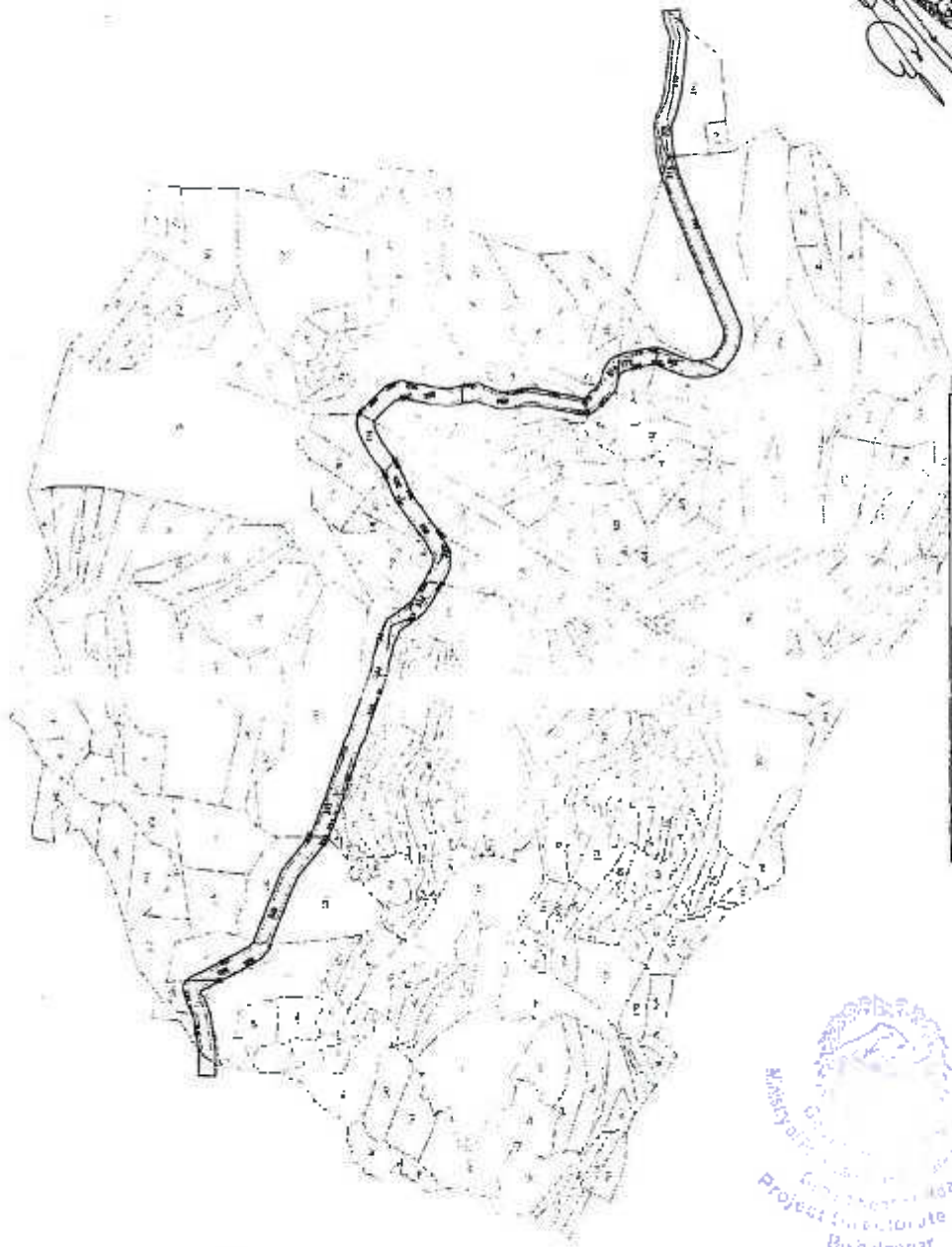
- Road_Existing
- - - Buffer_12
- ▨ Parcel Within ROW
- Parcel



2073 M.D.
20/01/2018

Government of Nepal
Ministry of Land Management,
Urban Planning and Construction
Project Directorate (409)
Bishanagar

Muralibhaniyang 7 Ga



Legend

- Road_Existing
- Buffer_12
- Parcel Within ROW
- Parcel

1:2,500

0 30 60 120 180 240

Meters



गोपालाचारी
दिनांक ०२/०५/२०२०

Handwritten signature and initials.

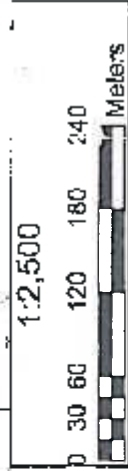
Ministry of Road Transport and Highways
Government of India
Project Directorate (AOB)
Bishalnagar

Muralibhanjyang 3 Ka



Legend

- Existing Road
- Buffer_12
- Parcel within ROW
- Parcel



[Signature]


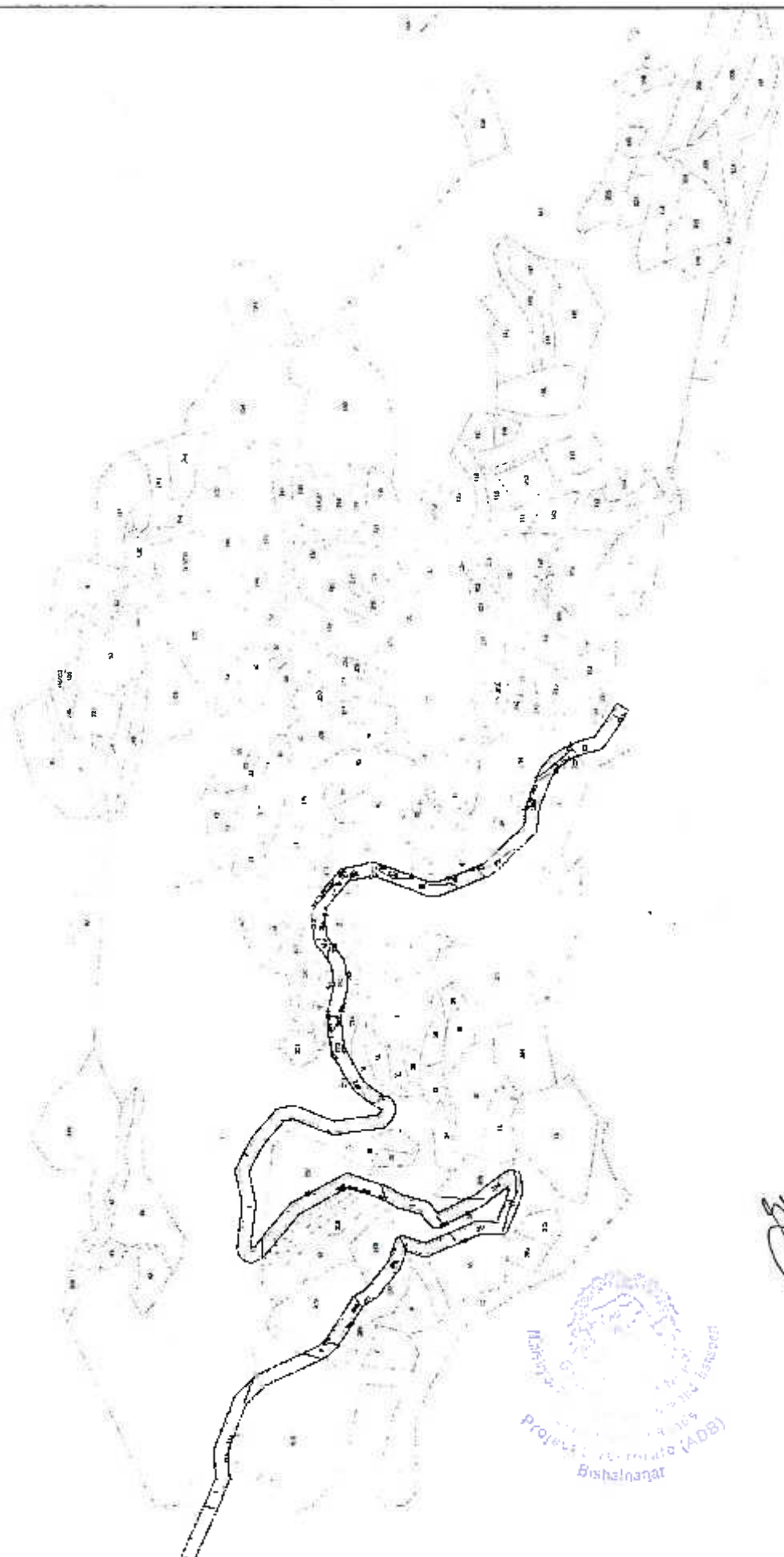
[Signature]
[Signature]
[Signature]



[Signature]



Jyamrung 8 Kha



- Legend**
- Road_Existing
 - Buffer_12
 - Parcel within ROW
 - Parcel



[Handwritten signature]





Jyamrung 6 Nga



Ministry of Planning and Economic Development
Department of Roads
Project Directorate (ADB)
Bishalnagar



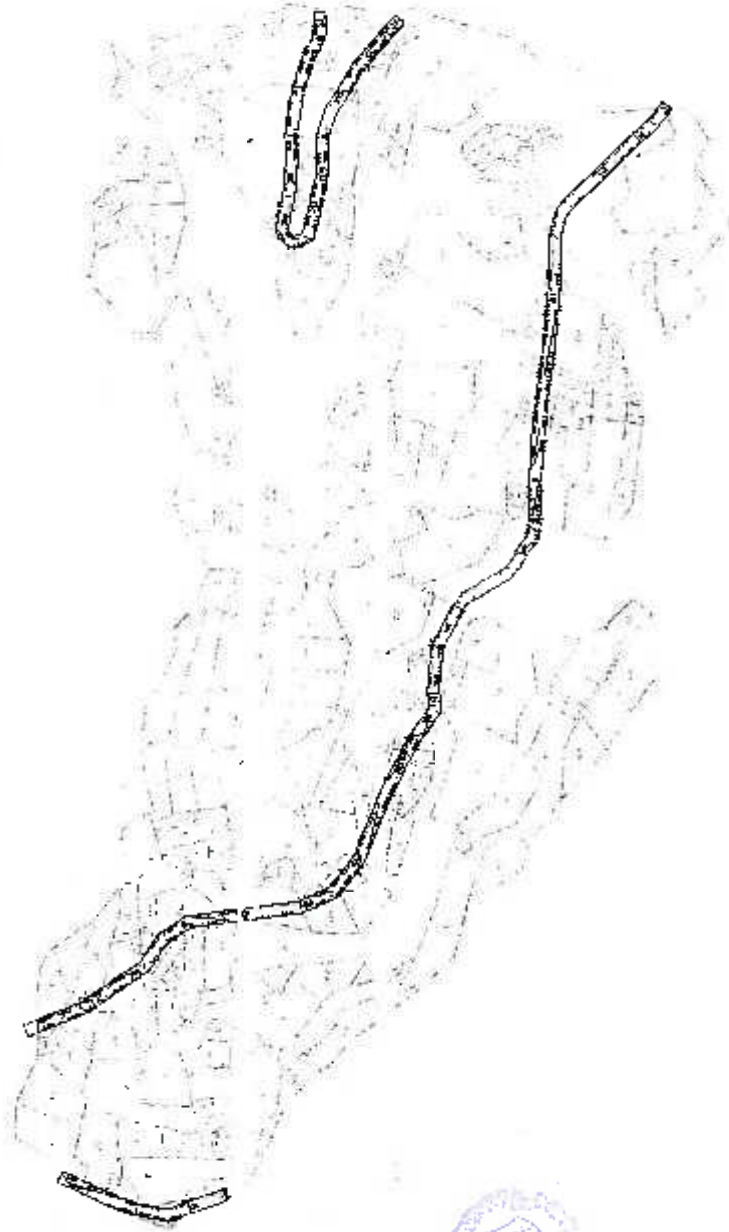
2074-2075
2074 (2075)
2075/2076

Legend
Road
River
Contour
Settlement

12,000
0 10 20 30 40 50 60 70 80 90 100

Muralibhanjyang 3 Kha

N



Ministry of Planning and Transport
General Secretariat
Transport Planning
Project Directorate (ADB)
Bishanagar



2074/03
2074/03/12
2074/03/12

Legend

- Road Existing
- Buffer_12
- Parcel Within ROW
- Parcel





नेपाल सरकार
भूमि सुधार तथा व्यवस्था मन्त्रालय
नापी विभाग
नापी कार्यालय, गोरखा



प.सं.: - प्र.०७२१७३
चलानी नं. ४०२

०६४-४२०९९९
मिति: २०७३/०९/१५

विषय : जग्गाको कि.नं. तथा क्षेत्रफल विवरण सम्बन्धमा ।
श्री मालपोत कार्यालय ,
गोरखा ।

प्रस्तुत सम्बन्धमा भौतिक पूर्वाधार तथा यातायात मन्त्रालय, सडक विभाग , आयोजना निर्देशनालय (ए.डि.बी.) को च.नं. ५५६ मिति २०७२/१२/०३ को पत्रानुसार माग भएको उक्त आयोजना कार्यक्रम अर्न्तगत धादिङ्बेसी - गोरखा सडक स्तरोन्नती कार्यका लागि सो सडकको दुबै तर्फ ६/६ मिटर मा पर्ने कित्ता जग्गाहरु र क्षेत्रफल विवरण पहिचान गरि यसै पत्र साथ संलग्न पाना ३७ थान को ७९५ कित्ताको लगत फाराम जग्गाधनी, मोही तथा अन्य विवरण एकित्त गर्ने कार्यका लागि तहां पठाईएको व्यहोरा अनुरोध गर्दछु ।

(हरि कृष्ण त्रिपाठी)

कार्यालय प्रमुख/नापी अधिकृत

बोधार्थः

श्री आयोजना निर्देशनालय (ए.डि.बी.)
विशालनगर ।





नियन्त्रण विभाग
भूमिसुधार तथा व्यवस्थापन विभाग
मालपोत कार्यालय, गोरखा

फोन नं : ०६४-४२०२०९

फ्याक्स नं : ०६४-४२०२०९

Email M gorkhamalpot
@yahoo.com

पत्र संख्या : २०७२/०७३

गण्डकी अञ्चल

चलानी नम्बर : २६८३

मिति : २०७३/०९/१५

विषय :- मोठ भिडान गरी पठाइएको ।

श्री ए.डि.बि आयोजना निर्देशनालय
सडक विभाग बिसालनगर

उपरोक्त सम्बन्धमा धादिङ बेशी आरुघाट गोरखा सडक अर्न्तगत गोरखा खण्डमा पर्ने जग्गाको कि.न. र क्षेत्र नापी कार्यालय गोरखा बाट च.न. ४०२ मिति २०७३/११/१५ को पत्र बाट एकिन भई आए बमोजिम यस कार्यालय बाट ७९५ कित्ता को जग्गा धनीको बिबरण तयार गरी पठाइएको ब्यहोरा अनुरोध छ ।

मुक्ति नारायण भण्डारी

प्रमुख मालपोत अधिकृत

11/15/2073

सहायक अधिकृत

नेपाल सरकार
आपसकालिन भूकम्प सहयोग कार्यक्रम (ई.ई.ए.पि.)
द्याविद्ध बेसी-आरुघाट-गोरखा
पुनर्स्थापना योजना

जग्गा प्राप्तीको लगत फाराम

क्र.सं.	गा.वि.उ.	पट्टा नं.	सिट नं.	कित्ता नं.	अम्मा क्षेत्रफल (व. मी.)	भालु राखकमा थुने (व. मी.)	पुनर् एवं थुने (व. मी.)	जग्गापतीको नाम	जग्गा धनीको भित्र बा पट्टाको नाम	जग्गा धनीको नाम वा अनुक्रमको नाम	गोठ याता नं.	संकेतक
१	खानचोक	६	०९५-१५३७	१६९	३४	०	७	सिम राखकमा	जगत खोटापुर	विप खोटापुर	४८/६६	
२	खानचोक	६	०९५-१५३७	१६९	३७	०	८					
३	खानचोक	६	०९५-१५३७	१६९	५९	०	९	देवि नारायण क्षेत्र	उत्तीर नारायण	मुक्ति नारायण	५४/७७९	
४	खानचोक	६	०९५-१५३७	२३०	८८३२	१७४३	१६७५					
५	खानचोक	६	०९५-१५३७	५६२	६२४	९८	९३	कुण्डा पहाड भूमिका	भिम पहाड	सद पहाड	१४/१४१	
६	खानचोक	६	०९५-१५३७	५६३	९९०९	०	४५	भक्त पहाड यतिपुर क्षेत्र	पहाड पहाड/सद पहाड	ललित पहाड/सद पहाड	१४५/६९	
७	खानचोक	६	०९५-१५३७	५६४	९९५३	३२४	२९२					
८	खानचोक	६	०९५-१५३७	५६५	९२५९	३४४	२४२	विवा यतिपुर	मान पहाड	दास कुण्ड	१४/६९०	
९	खानचोक	६	०९५-१५३७	५६६	९५३५	९२०	९३३	विवा यतिपुर	मान पहाड	दास कुण्ड	१४/६९०	
१०	खानचोक	६	०९५-१५३७	५६७	९९३२	३२६	२२२	देवि पहाड क्षेत्र	मान पहाड	सुद पहाड	१४/५९३	
११	खानचोक	६	०९५-१५३७	६०५	९४२९	६२	७४	दास राम क्षेत्र	भुवन पहाड	कुण्डा पहाड	६८/९३४	
१२	खानचोक	६	०९५-१५३७	६०६	९२५४	४४७	३४६	भुवन पहाड क्षेत्र	भुवन पहाड	कुण्डा पहाड	१४/९३४	
१३	खानचोक	६	०९५-१५३७	६०७	६६०	९४	८९	भुवन पहाड क्षेत्र	भुवन पहाड	कुण्डा पहाड	१४/९३४	
१४	खानचोक	६	०९५-१५३७	६०८	६९३५	३४२	२३२	भुवन पहाड क्षेत्र	भुवन पहाड	कुण्डा पहाड	१४/९३४	
१५	खानचोक	६	०९५-१५३७	६०९	२९३४	३९०	३९०	भुवन पहाड क्षेत्र	भुवन पहाड	कुण्डा पहाड	१४/९३४	
१६	खानचोक	६	०९५-१५३७	६१०	२९३४	३९०	३९०	भुवन पहाड क्षेत्र	भुवन पहाड	कुण्डा पहाड	१४/९३४	
१७	खानचोक	६	०९५-१५३७	६११	२९३४	३९०	३९०	भुवन पहाड क्षेत्र	भुवन पहाड	कुण्डा पहाड	१४/९३४	
१८	खानचोक	६	०९५-१५३७	६१२	२९३४	३९०	३९०	भुवन पहाड क्षेत्र	भुवन पहाड	कुण्डा पहाड	१४/९३४	
१९	खानचोक	६	०९५-१५३७	६१३	२९३४	३९०	३९०	भुवन पहाड क्षेत्र	भुवन पहाड	कुण्डा पहाड	१४/९३४	
२०	खानचोक	६	०९५-१५३७	६१४	२९३४	३९०	३९०	भुवन पहाड क्षेत्र	भुवन पहाड	कुण्डा पहाड	१४/९३४	

जग्गाको क्षेत्रफलमाथि गर्ने
प्रमाणित गर्ने
मिति

जग्गाको स्थायीकरण गर्ने
प्रमाणित गर्ने
मिति

जग्गाको स्थायीकरण गर्ने
प्रमाणित गर्ने
मिति

क्र.सं.	गा.वि.सं.	सहा. नं.	सिट नं.	क्रिडा नं.	जम्मा क्षेत्रफल (व. मी.)	चासु रुडकमा पर्ने (व. मी.)	उत्पन्न गर्नु पर्ने (व. मी.)	जम्मा पानीको नाम	जम्मा घडीको पिता मा एतिकाको नाम	जम्मा घडीको बाई व सपुर्को नाम	मोट घन्टा नं.	लोकियत
४०	खान्नाचोक	६	०९५-१५३७	११०८	९६९	०	३४	शितल काजी शेख	रेज माल	बहादुर	१३/१४०७	
४१	खान्नाचोक	६	०९५-१५३७	११०९	२९६	१	६१	काजी साकिनी	प्रस बहादुर	नरपाट	१३/१०५	
४२	खान्नाचोक	६	०९५-१५३७	१११०	३६३	२७	३६१	गौरी साव शेख	बाबु नारायण	शिव साव	१३/१०५	
४३	खान्नाचोक	६	०९५-१५३७	११११	१४९३	४६७	३५०	रेवास बहादुर/गोविन्द शेख	दल बहादुर	मेर बहादुर	१३/१०५	
४४	खान्नाचोक	६	०९५-१५३७	१११२	६९९	१६६	१३८	शिव कुमार शेख	पूर्ण माल	पुणी माल	१३/१०५	
४५	खान्नाचोक	६	०९५-१५३७	१११३	१२८१	३४	१४	प्रेम कुमार बहादुर	गोविन्द राज	भक्त राज	१३/१०५	
४६	खान्नाचोक	६	०९५-१५३७	१११४	२३०४	२१०	२३३	बाबा देवि/कुमार राज बहादुर	गोविन्द राज	भक्त राज	१३/१०५	
४७	खान्नाचोक	६	०९५-१५३७	१११५	१४३३	१६६	१३०	शिव बहादुर शेख	शिविमान	बन्ना नारायण	१३/१०५	
४८	खान्नाचोक	६	०९५-१५३७	१११६	१४३१	११	२६					
४९	खान्नाचोक	६	०९५-१५३७	१११७	१४३३	१०१	२८३	राज माया शेख	गोविन्द प्रसाद	नारायण इलाह	१३/१०५	
५०	खान्नाचोक	६	०९५-१५३७	१११८	१४३६	११४०	३४४	राम राज बहादुर	देव राज	मकराज	१३/१०५	
५१	खान्नाचोक	६	०९५-१५३७	१११९	९६	०	७	सुनील देवि शेख	उदय नारायण	लिन नारायण	१३/१०५	
५२	खान्नाचोक	६	०९५-१५३७	११२०	७७	११	२१	राम बहादुर बहादुर				
५३	खान्नाचोक	६	०९५-१५३७	११२१	१३०४	६९	२३१	माया देवि शेख	लिन बहादुर	भक्त बहादुर	२०७२/३/१४	
५४	खान्नाचोक	६	०९५-१५३७	११२२	२८५	७६	७०					
५५	खान्नाचोक	६	०९५-१५३७	११२३	१९२	१६	५७					
५६	खान्नाचोक	६	०९५-१५३७	११२४	६४६९	३	८९					
५७	खान्नाचोक	६	०९५-१५३७	११२५	८५	७६	९					
५८	खान्नाचोक	६	०९५-१५३७	११२६	४८	१	११					
५९	खान्नाचोक	६	०९५-१५३७	११२७	११३१	९३	१६२					
६०	खान्नाचोक	६	०९५-१५३७	११२८	१०५	०	७४					
६१	खान्नाचोक	६	०९५-१५३७	११२९	१४७७	४०७	३९६					

जग्गाको क्षेत्रफल

तयार गर्ने :

प्रमाणित गर्ने :

मिति :

जग्गाको स्वामित्व गर्ने

तयार गर्ने :

प्रमाणित गर्ने :

मिति :

जग्गाको क्षेत्रफल तयार गर्ने प्रमाणित गर्ने मिति

क्र.सं.	भा.वि.स.	वडा नं.	सिस्ट नं.	फिता नं.	जम्मा क्षेत्रफल (व.मी.)	पातु लकडा पर्ने (व.मी.)	कृष्य गर्नु पर्ने (व.मी.)	जग्गाको विवरण	जग्गाको मालिकको नाम	जग्गाको नाम वा खेतको नाम	मोड पाना नं.	निकाल
६२	खानखोक	६	०९५-१५३७	२००५	२३५	०	२३					
६३	खानखोक	६	०९५-१५३७	२००५	३९९	७४८	६७४					
६४	खानखोक	६	०९५-१५३७	२००५	३५७	०	१६					
६५	खानखोक	६	०९५-१५३७	२००५	५९	९	२६					
६६	खानखोक	७	०९५-१५३६	१३२	२६५	१	१८	विद्या प्रसाद मठ	लक्ष्मी कान्छा	देव तारावण	१५/१३९	
६७	खानखोक	७	०९५-१५३६	७२४	१९०३	२६८	३१७					
६८	खानखोक	७	०९५-१५३६	७२५	७१९	१२८	१२९	कृष्ण प्रसाद मठ	कमली प्रसाद	हरि प्रसाद	१५/१४२	
६९	खानखोक	७	०९५-१५३६	७२६	४०५	७७	४५	मक प्रसाद मठ	कमली प्रसाद	हरि प्रसाद	१५/१४२	
७०	खानखोक	७	०९५-१५३६	७२७	७५८	१४०	१३८					
७१	खानखोक	७	०९५-१५३६	१३२७	५२०	२९२	१६१	भानु देव मठ	सानी देव प्रसाद	गोविन्द लाल	३५/२३६	
७२	खानखोक	७	०९५-१५३६	१३४८	७८८	१४३	१२४	देवान प्रसाद मठ				
७३	खानखोक	७	०९५-१५३६	१४३६	६०९	२	१६	लक्ष्मी प्रसाद मठ	तुलाराम	जमा कान्छा	१५/१२८४	
७४	खानखोक	७	०९५-१५३६	१४८१	२९२	१	२२	विद्या देव मठ	विष्णु प्रसाद	गणेश देव	१०/१९९	
७५	खानखोक	७	०९५-१५३६	१४८२	१८९	०	१७	पद्म प्रसाद मठ	टिका प्रसाद	देव प्रसाद	६/१९९	
७६	खानखोक	७	०९५-१५३६	१४८८	१८६	५	६६	पद्म प्रसाद मठ	देवा राम	लक्ष्मी प्रसाद	१५/१९९	
७७	खानखोक	७	०९५-१५३६	१४८९	१४८३	१५१	१७३	विष्णु प्रसाद मठ	देवा राम	लक्ष्मी प्रसाद	१५/१९९	
७८	खानखोक	७	०९५-१५३६	१५८०	४५३	२३	९४	जीवन कुमार मठ	पूर्ण मान	पद्मी मान	१२/८९	
७९	खानखोक	७	०९५-१५३६	१५८८	७८३	३३८	२२८	पद्म प्रसाद मठ				
८०	खानखोक	७	०९५-१५३६	१५९४	२५९	१२४	८२					
८१	खानखोक	७	०९५-१५३६	१६०५	१०७	४२	३०					
८२	खानखोक	८	०९५-१५३७	१३७	३६३	८०	९८	लक्ष्मी माना मठ	गोविन्द लाल	विष्णु कान्छा	८/६७	
८३	खानखोक	८	०९५-१५३७	१३८	३९८	०	६	गोविन्द मठ			२०/६७/७/५५	

जग्गाको क्षेत्रफल तयार गर्ने : प्रमाणित गर्ने : मिति :

जग्गाको स्वामित्व तयार गर्ने : प्रमाणित गर्ने : मिति :

Uphamagar

क्र.सं.	गा.मि.सं.	वडा नं.	सिस्ट नं.	किठा नं.	प्रयोग क्षेत्रफल (व.मी.)	सकल क्षेत्रफल (व.मी.)	प्रस्तावित क्षेत्रफल (व.मी.)	उपग्रहणीको नाम	आगाथीको पिता या पतिको नाम	बन्धुको नाम र सम्बन्ध	मोह पत्रा नं.	कैमिपत्र
८५	खानचोक	८	०९५-१५३७	१०९३	४३५५	१५५	१५५	पान्क सार्किनी	जाल बहादुर	सन्तो	१५५/८५६	
८६	खानचोक	८	०९५-१५३७	१०९४	१६३७	६५	६५				१५५/९२	
८७	खानचोक	८	०९५-१५३७	१०९५	२९७	२९	२९					
८८	खानचोक	८	०९५-१५३७	११३०	४१०२	२७८	२७८	गाकु सार्किनी	जाल बहादुर	सन्तो	१५५/८५३	
८९	खानचोक	८	०९५-१५३७	१३२१	१४१६	८	८	कुमार/सुजन कुमार श्रेष्ठ	सन्तो बहादुर	जानीपाल	१५५/८५३	
९०	खानचोक	८	०९५-१५३७	१३२०	४१२	३	३	जाल बहादुर श्रेष्ठ	रतन मान	भतीज	१५५/८५३	
९१	खानचोक	८	०९५-१५३७	१३२१	७५४	१६४	१६४	गाकु शर भट्टराज	परमानन्द	भतीज	१५५/८५३	
९२	खानचोक	८	०९५-१५३७	१३२०	१३७७	३६६	३६६	मान कुमारी महराज	दिकान्त	भतीज	१५५/८५३	
९३	खानचोक	८	०९५-१५३७	१३२१	३८३	६८	६८				१५५/८५३	
९४	खानचोक	८	०९५-१५३७	१३२३	२७४	९७	९७	तैम साया श्रेष्ठ			१५५/८५३	
९५	खानचोक	८	०९५-१५३७	१३२३	२८७५	४९	४९	जगत बहादुर श्रेष्ठ	जगत प्रसाद	हर्क नारायण	१५५/८५३	
९६	खानचोक	८	०९५-१५३७	१३२०	७३०	११६	११६	मान्का शर्मा बराहनाथ	बन्धु बहादुर	गगन सिंह	१५५/८५३	
९७	खानचोक	८	०९५-१५३७	१३२१	६६५	२३८	२३८	जगत बहादुर श्रेष्ठ	जगत प्रसाद	हर्क नारायण	१५५/८५३	
९८	खानचोक	८	०९५-१५३७	१३२२	६४२	१५८	१५८	मान कुमारी शर्मा	सुनिता राज	भतीज	१५५/८५३	
९९	खानचोक	८	०९५-१५३७	१३२३	१२७०	४२३	४२३	मधु साया शर्मा	मधु प्रसाद	भतीज	१५५/८५३	
१००	खानचोक	८	०९५-१५३७	१३२३	४६१	११८	११८	गोविन्द प्रसाद शर्मा	चन्द्र शर्मा	भतीज	१५५/८५३	
१०१	खानचोक	८	०९५-१५३७	१३२३	२९४	३६	३६	जगत बहादुर श्रेष्ठ	जगत प्रसाद	हर्क नारायण	१५५/८५३	
१०२	खानचोक	८	०९५-१५३७	१३२०	४९९	२३१	२३१				१५५/८५३	
१०३	खानचोक	८	०९५-१५३७	१३२२	९९९	४५	४५	जिना श्रेष्ठ	सुष्मा कुमारी	भतीज	१५५/८५३	
१०४	खानचोक	८	०९५-१५३७	१३२३	६६६	११५	११५	मैक बहादुर शर्मा	नर बहादुर	भतीज	१५५/८५३	
१०५	खानचोक	८	०९५-१५३७	१३२३	६४३	२२२	२२२	नन्द बहादुर श्रेष्ठ	नन्द बहादुर	भतीज	१५५/८५३	

जगाको क्षेत्रफल

तयार गर्ने :

प्रमाणित गर्ने :

मिति :

जगाको स्वामीत्व

तयार गर्ने :

प्रमाणित गर्ने :

मिति :

जगाको क्षेत्रफल

तयार गर्ने :

प्रमाणित गर्ने :

मिति :

जगाको क्षेत्रफल

तयार गर्ने :

प्रमाणित गर्ने :

मिति :

जगाको क्षेत्रफल

तयार गर्ने :

प्रमाणित गर्ने :

मिति :

जगाको क्षेत्रफल

तयार गर्ने :

प्रमाणित गर्ने :

मिति :

जगाको क्षेत्रफल

तयार गर्ने :

प्रमाणित गर्ने :

मिति :

जगाको क्षेत्रफल

तयार गर्ने :

प्रमाणित गर्ने :

मिति :

जगाको क्षेत्रफल

तयार गर्ने :

प्रमाणित गर्ने :

मिति :

जगाको क्षेत्रफल

तयार गर्ने :

प्रमाणित गर्ने :

मिति :

जगाको क्षेत्रफल

तयार गर्ने :

प्रमाणित गर्ने :

मिति :

जगाको क्षेत्रफल

तयार गर्ने :

प्रमाणित गर्ने :

मिति :

जगाको क्षेत्रफल

तयार गर्ने :

प्रमाणित गर्ने :

मिति :

जगाको क्षेत्रफल

तयार गर्ने :

प्रमाणित गर्ने :

मिति :

जगाको क्षेत्रफल

तयार गर्ने :

प्रमाणित गर्ने :

मिति :

जगाको क्षेत्रफल

तयार गर्ने :

प्रमाणित गर्ने :

मिति :

क्र.सं.	गा.वि.स.	दहा नं.	सिस्ट. नं.	क्रिस्ता. नं.	जम्मा शेडनम्ब (व. मी.)	भातु सडकमा पर्ने (व. मी.)	प्रत्य गर्नु पर्ने (व. मी.)	जग्गाधनीको नाम	जग्गा धनीको पिता वा बतिलो नाम	जग्गा धनीको ब्राजे वा सदुराको नाम	मोड थर्गा चं.	कौमियत
१०६	खानचोक	८	०९५-१५३७	१४२५	८३२७	३९५	२७९	मिम बहादुर पौडेल/महादुर	बहात बहादुर/बाटो	बहात बहादुर	/१३	
१०७	खानचोक	८	०९५-१५३७	१४२८	१४५०	५	६६	केदार बहादुर कार्की	दत्त बहादुर	पहाले	२०६९/८/८	
१०८	खानचोक	८	०९५-१५३७	१४२९	१९११	५२३	४५७					
१०९	खानचोक	८	०९५-१५३७	१४३१	३५६१	४३	६२	मान बहादुर मान	कले	दुवण्डर	१७/१०७५	
११०	खानचोक	८	०९५-१५३७	१४३३	५२१	९९	१५८	कुणा पौडेल	दाल बहादुर	जगले	२०७०/८/३०	
१११	खानचोक	८	०९५-१५३७	१४३४	२९४	०	१५	मिम बहादुर पौडेल	जगत बहादुर	बहात बहादुर	१७/१०७९	
११२	खानचोक	८	०९५-१५३७	१४५०	३४१२	४७४	५०९					
११३	खानचोक	८	०९५-१५३७	१४६३	२३६६	३६४	३०९					
११४	खानचोक	८	०९५-१५३७	१५५४	१४७८	०	२५	लक्ष्मी बहादुर	सिता राम	भगती शर्कर	२९/१३	
११५	खानचोक	८	०९५-१५३७	१६९०	३१५	७६	७१	मुल कुमारी श्रेष्ठ	मिम बहादुर	रत्न बहादुर	१६७/१०३	
११६	खानचोक	८	०९५-१५३७	१६९१	७३१	१७७	१६३					
११७	खानचोक	८	०९५-१५३७	१७१५	१५९५	२२३	१६४	केतु बेल श्रेष्ठ	पा. सुर्म कुमार	सिता लाल	४७/११४	
११८	खानचोक	८	०९५-१५३७	१७६६	१२९४	०	२७	सुनिब राज बहादुर	भानिराम	प्रकाश	१२७/९६	
११९	खानचोक	८	०९५-१५३७	१७८४	३१५	९५	९२	कागती श्रेष्ठ	कुण मारापुर श्रेष्ठ		१३७/२	
१२०	खानचोक	८	०९५-१५३७	१७८५	७८२	१९१	१८५	मृणाल कुमारी श्रेष्ठ	देवान बहादुर	बहात बहादुर	६७/२५	
१२१	खानचोक	८	०९५-१५३७	१७८६	९३२	३१८	२५१	भैरव कुमार श्रेष्ठ	भक्त बहादुर	बिर्ता गौरी	३१/२७६	
१२२	खानचोक	८	०९५-१५३७	१८१५	१९४६	१७३	१८४					
१२३	खानचोक	८	०९५-१५३७	१८७१	१०३	०	१३	कुमार श्रेष्ठ	धनराम श्रेष्ठ	दुर्गा नारायण	१०७/१०	
१२४	खानचोक	८	०९५-१५३७	१८७३	११०	०	७				१०७/७२	
१२५	खानचोक	८	०९५-१५३७	१८७४	२६४०	३५	११९	खड्क बहादुर श्रेष्ठ				
१२६	खानचोक	८	०९५-१५३७	१८८७	६४	७	२४	राम कुमार श्रेष्ठ	शंभु बहादुर	शंभु नारायण	१०७/४९	
१२७	खानचोक	८	०९५-१५३७	१८९२	१५४	०	२०	बिन्दा बहादुर थापा शर्मा	अन्वर बहादुर	लाल बहादुर	१७७/१२	

जग्गाको स्वामीत्व तयार गर्ने प्रमाणित गर्ने मिति:

जग्गाको स्वामीत्व तयार गर्ने प्रमाणित गर्ने मिति:

जग्गाको स्वामीत्व तयार गर्ने प्रमाणित गर्ने मिति:

जग्गाको स्वामीत्व तयार गर्ने प्रमाणित गर्ने मिति:

जग्गाको स्वामीत्व तयार गर्ने प्रमाणित गर्ने मिति:

जग्गाको स्वामीत्व तयार गर्ने प्रमाणित गर्ने मिति:

क्र.सं.	गा.वि.सं.	वडा नं.	सिस्ट नं.	क्रिया नं.	जम्मा क्षेत्रफल (ब.मी.)	चालु सदस्यता गर्ने (ब.मी.)	प्रदा गर्ने गर्ने (ब.मी.)	जम्मा धनीको पिता वा सतिको नाम	जम्मा धनीको नाम वा सतिको नाम	मोड पाता नं.	क्रीडायन
१२८	खानचोक	८	०९५-१५३७	१८९५	६३	१	२३				
१२९	खानचोक	८	०९५-१५३७	१९०८	११७	५९	४७	सिता टकाल	सिता टकाल	१	
१३०	खानचोक	८	०९५-१५३७	१९०९	१३८	८३	४४	बिर बहादुर वराम	बिर बहादुर वराम	४८/१०८	
१३१	खानचोक	८	०९५-१५३७	१९२४	११०	११	२३	भार्या देवि वराम	भार्या देवि वराम	२०७९/५/२३	
१३२	खानचोक	८	०९५-१५३७	१९४०	१३१२	८२	५३				
१३३	खानचोक	८	०९५-१५३७	१९४५	४०४	१७८	१४६				
१३४	खानचोक	८	०९५-१५३७	१९४६	१७४	६७	४०				
१३५	खानचोक	८	०९५-१५३७	१९६७	३९०	५६	१०	राम कुमार शन्त	राम कुमार शन्त	१२८/५९	
१३६	खानचोक	८	०९५-१५३७	१९७२	१०९	४४	२६				
१३७	खानचोक	८	०९५-१५३७	१९८३	१९३	५२	५२				
१३८	खानचोक	८	०९५-१५३७	१९९१	९४	४३	४०				
१३९	खानचोक	८	०९५-१५३७	१९९२	१४६४	३६४	२५९				
१४०	खानचोक	८	०९५-१५३७	१९९३	१०१७	२८	१९९	सिता राम सती	सिता राम सती	१४८/९०	
१४१	खानचोक	८	०९५-१५३७	१९९४	१४४९	३३७	३४०	कुमारी नेपाली	कुमारी नेपाली	१२८/२०	
१४२	खानचोक	८	०९५-१५३७	१९९७	५९७२	६१	७७				
१४३	खानचोक	८	०९५-१५३७	१९०५	२४३	२	३२				
१४४	खानचोक	९	०९५-१५३७	१७	२०५	९	३७				
१४५	खानचोक	९	०९५-१५३७	१९	२४८	३४	३९			२१/१३	
१४६	खानचोक	९	०९५-१५३७	७०	१८२४	९६	१०८	मान कुमारी गुरुङ	मान कुमारी गुरुङ	१४/१०८२	
१४७	खानचोक	९	०९५-१५३७	८१	२१९३	४२	५३			२१/१३	
१४८	खानचोक	९	०९५-१५३६	४७	३०	२४	६	गुरुङ/सुनिता गुरुङ	गुरुङ/सुनिता गुरुङ	१४/६२२	
१४९	खानचोक	९	०९५-१५३६	४७२	५७२	१८	३५	दिल्ली प्रकाश भट्टराई	दिल्ली प्रकाश भट्टराई	१४/५७८	

जम्मा क्षेत्रफल

तयार गर्ने :

प्रमाणित गर्ने :

मिति :

जम्मा क्षेत्रफल

तयार गर्ने :

प्रमाणित गर्ने :

मिति :

जम्मा क्षेत्रफल

तयार गर्ने :

प्रमाणित गर्ने :

मिति :

क्र.सं.	शा.सि.सं.	वडा नं.	दिनांक नं.	किता नं.	अन्तरिक्ष क्षेत्रफल (व.मी.)	बासु सङ्ख्या गर्ने (व.मी.)	शुद्ध यत्न गर्ने (व.मी.)	जग्गाधनीको नाम	जग्गा धनीको पिता वा वंशिको नाम	नयाँ शहीको बाजे वा ससुराको नाम	मोठ पृष्ठ नं.	वैधानिक
१५०	खानचोक	९	०९५-१५७७	४७७	७४	२१	२०			भोपरय		
१५१	खानचोक	९	०९५-१५७६	४७७	२६	१३	८					
१५२	खानचोक	९	०९५-१५७६	४८०	८६२	१९	९३	नारायण प्रसाद पट्ट	देवि प्रसाद	भोपि बाल	६८/१०२	
१५३	खानचोक	९	०९५-१५७७	६०८	३६४	०	२१	परशुराम पट्ट	रेशम प्रसाद	गोपि बाल	३८/११४	
१५४	खानचोक	९	०९५-१५७६	६३६	१९९	०	५	मुने माया साकिनी	भक्त बहादुर		५८/६५	
१५५	खानचोक	९	०९५-१५७७	६४०	१९७	१०८	६३	बैल माया साकिनी	मुने साकि	प्याउरे	८८/५१	
१५६	खानचोक	९	०९५-१५७७	६४१	१२७	४	२६					
१५७	खानचोक	९	०९५-१५७६	६४१	२४	०	७					
१५८	खानचोक	९	०९५-१५७७	६४८	९५	११	१४	रविश्वर महाश्वर	विता राम	सवानी श्वर	६८/१५६	
१५९	खानचोक	९	०९५-१५७७	६४९	८४	१२	१२					
१६०	खानचोक	९	०९५-१५७७	६५०	१४२३	४	१२	शिव प्रसाद महाश्वर समेत	दण्डा शर्मा	श्यामनन्द	६८/१३४	
१६१	खानचोक	९	०९५-१५७७	६५१	१३३	१०	१६	शिव प्रसाद महाश्वर समेत	दण्डा शर्मा	श्यामनन्द	६८/१३४	
१६२	खानचोक	९	०९५-१५७७	६५१	३८७	१४७	९५					
१६३	खानचोक	९	०९५-१५७६	६६०	४६	०	९	लोक प्रसाद महाश्वर	देवि प्रसाद	दिकर शर्मा	७८/९३	
१६४	खानचोक	९	०९५-१५७६	६६१	३८३	०	१७	लोक प्रसाद महाश्वर	देवि प्रसाद	दिकर शर्मा	७८/९३	
१६५	खानचोक	९	०९५-१५७६	६६२	११०७	१३५	७९	सानु भाइ परिवार	लोक बहादुर	नर बहादुर	७८/१०२	
१६६	खानचोक	९	०९५-१५७६	६६३	७६१	८	३४	मिश्री दली	सानु राम बर्जी		७८/७८	
१६७	खानचोक	९	०९५-१५७६	६६७	१३४	२७	२७	चण बहादुर रमाइ	गङ्गे रमाइ	गुरे	७८/३०	
१६८	खानचोक	९	०९५-१५७६	६६८	१२३	७८	४१	रिजो रमाइ	गङ्गे रमाइ	गुरे	७८/८६	
१६९	खानचोक	९	०९५-१५७६	६६९	११६	४९	३४	राम बहादुर रमाइ	गङ्गे रमाइ	गुरे	७८/८४	
१७०	खानचोक	९	०९५-१५७६	६७०	१२७	४५	४३	रिजो रमाइ	गङ्गे रमाइ	गुरे	७८/८६	
१७१	खानचोक	९	०९५-१५७६	६७१	१२१	४६	४३	राम बहादुर रमाइ	गङ्गे रमाइ	गुरे	७८/८४	

जग्गाको क्षेत्रफल

तयार गर्ने

प्रमाणित गर्ने

मिति

जग्गाको स्वामित्व

तयार गर्ने

प्रमाणित गर्ने

मिति

जग्गाको क्षेत्रफल

तयार गर्ने

प्रमाणित गर्ने

मिति

५

जग्गाको क्षेत्रफल

तयार गर्ने

प्रमाणित गर्ने

मिति

जग्गाको क्षेत्रफल

तयार गर्ने

प्रमाणित गर्ने

मिति

जग्गाको क्षेत्रफल

तयार गर्ने

प्रमाणित गर्ने

मिति

जग्गाको क्षेत्रफल

तयार गर्ने

प्रमाणित गर्ने

मिति

जग्गाको क्षेत्रफल

तयार गर्ने

प्रमाणित गर्ने

मिति

[illegible]

जगद्गुरुः श्रीत्रयम्बकः

संभार रत्न :

प्रसंगित राने

सिद्धि

जगन्नाथो स्थापितः

तथा गः :

प्रमगणित गर्नः

मिति :



100

क्र.सं.	गा.वि.सं.	पट्टा नं.	सिट नं.	कित्ता नं.	जमा क्षेत्रफल (ब.मी.)	भानु सज्जका पर्व (व.मी.)	प्रदा पर्व (ब.मी.)	जलाशयको नाम	जग्गा धनीको पिता वा माताको नाम	जग्गा धनीको नाम वा ससुराको नाम	मोठ भासा नं.	कैफियत
२६०	ताप्ले	४	०९५-१५७३	६६९	३१५	८८	८६	सिटी सिया आने सिटी बी.बी.	मुपदिन	हसमानदिन	२६/१९९	
२६१	ताप्ले	४	०९५-१५७३	६७७	५२८७७	८०	७२	मोहान बी.बी. सिया	नुर महम्मद	श्री महम्मद	६६/१३०	
२६२	ताप्ले	४	०९५-१५७३	६७८	४८०	१८	९४	कमान दिन सिया	शानी मापु	कमान	१६/३३३	
२६३	ताप्ले	४	०९५-१५७३	६८०	४७	४०	७					
२६४	ताप्ले	४	०९५-१५७३	७०७	१७	८	९	सिरा सिया बानिया क्षेत्र	पूर्ण बहादुर	शक्तिर बहादुर	३६/१४३	
२६५	ताप्ले	४	०९५-१५७३	७०८	२२	१२	११	सिरा सिया बानिया क्षेत्र	पूर्ण बहादुर	पूर्ण बहादुर	३६/१४३	
२६६	ताप्ले	४	०९५-१५७३	७२७	१६६	५७	४४	सुभाउ दिन सिया	शक्तिर बहादुर	शक्तिर बहादुर	१६/१०२७	
२६७	ताप्ले	४	०९५-१५७३	७२८	१२०४	२३	४३	दामिना बि. बी. बानिया क्षेत्र	शक्तिर बहादुर	शक्तिर बहादुर	४६/५	
२६८	ताप्ले	४	०९५-१५७३	७३७	४८	०	१२	पेता बहादुर मापु	शक्तिर बहादुर	शक्तिर बहादुर	४६/४४	
२६९	ताप्ले	४	०९५-१५७३	७३८	३८	१	१५	कमान मापु मापु मापु	शक्तिर बहादुर	शक्तिर बहादुर	६६/१९	
२७०	ताप्ले	४	०९५-१५७३	७३९	३४	२	१७	हनु बहादुर बानिया क्षेत्र	शक्तिर बहादुर	शक्तिर बहादुर	५६/९	
२७१	ताप्ले	४	०९५-१५७३	७४०	२१	०	१५					
२७२	ताप्ले	४	०९५-१५७३	७४१	४२७	०	९	शक्तिर मापु मापु	शक्तिर बहादुर	शक्तिर बहादुर	५६/१५५	
२७३	ताप्ले	४	०९५-१५७३	७४४	२६३५	४१	३८					
२७४	ताप्ले	४	०९५-१५७३	७४५	१९८५	९५	१५५					
२७५	ताप्ले	४	०९५-१५७३	७४६	१०५	३३	२१	शक्तिर बानिया क्षेत्र	शक्तिर बहादुर	शक्तिर बहादुर	५६/९२	
२७६	ताप्ले	४	०९५-१५७३	७४७	५६९	१३	३७					
२७७	ताप्ले	४	०९५-१५७३	७४८	४०	०	६	शक्तिर/शक्तिर	शक्तिर	शक्तिर	१३६/५८	
२७८	ताप्ले	४	०९५-१५७३	७४९	१३३७	१०९	१००	शक्तिर समान	शक्तिर बहादुर	शक्तिर बहादुर	५६/५	
२७९	ताप्ले	४	०९५-१५७३	८०२	२१८५	२१९	१८३					
२८०	ताप्ले	४	०९५-१५७३	८०८	१४६	३८	२६	शक्तिर बहादुर बानिया क्षेत्र	शक्तिर बहादुर	शक्तिर बहादुर	१६/२६	
२८१	ताप्ले	४	०९५-१५७३	८०९	१०१	११	२२	शक्तिर बानिया क्षेत्र	शक्तिर बहादुर	शक्तिर बहादुर	२६/१५५	

जमाको क्षेत्रफल

तयार गर्ने :

प्रमाणित गर्ने :

मिति :

जमाको स्वामीत्व

तयार गर्ने :

प्रमाणित गर्ने :

मिति :

क्र.सं.	गा.वि.सं.	वडा नं.	सिंह नं.	सिंह नं.	जम्मा क्षेत्रफल (ब. मी.)	भातु सुदुर्गा भर्त (ब. मी.)	प्रक. भर्त (ब. मी.)	उपभोगीको नाम	जग्गा धनीको पिता वा पतिको नाम	जग्गा धनीको दाजो वा बहुराजो नाम	मोट नाम नं.	कीफायत
२८२	ताप्ले	४	०९५-१५७३	८१८	८५	१	१९	देव बहादुर थापा	विर बहादुर	उपभोग	४८/४४	
२८३	ताप्ले	४	०९५-१५७३	८१९	१००	०	२१	हरि माया थापा	विर बहादुर	उपभोग	५८/१५५	
२८४	ताप्ले	४	०९५-१५७३	८२०	८६६	१७२	११८	नुर महम्मद	सि. महम्मद	चन्द बलि महम्मद	१२८/४०	
२८५	ताप्ले	४	०९५-१५७३	८२१	१०११	६०	११४	अहमद महम्मद पिपा	अहमद महम्मद	सि. महम्मद	४८/१०८	
२८६	ताप्ले	४	०९५-१५७३	८२२	१५२	०	२७	अहमद ब. मी.	अहमद ब. मी.	उपभोग	८८/१४	
२८७	ताप्ले	४	०९५-१५७३	८२३	१०१	१	२८	मोहम्मद ब. मी.	मोहम्मद ब. मी.	उपभोग	४८/१५५	
२८८	ताप्ले	४	०९५-१५७३	८२४	५०	१	१५	जहाना ब. मी.	महम्मद	सि. महम्मद	४८/१५५	
२८९	ताप्ले	४	०९५-१५७३	८२५	१६९	३	३८				१४८/४२	
२९०	ताप्ले	४	०९५-१५७३	८२६	९२	२	३५					
२९१	ताप्ले	४	०९५-१५७३	८२७	२५०८	६८	८१				४८/१५	
२९२	ताप्ले	४	०९५-१५७३	८२८	१५७	२८	२७	सरावा ब. मी./मोहम्मद ब. मी.	म. म. म. म.	म. म. म. म.	१३८/८३	
२९३	ताप्ले	४	०९५-१५७३	८२९	१८२	५०	२५	माया ब. मी. थापा	म. म. म. म.	म. म. म. म.	४८/१३५	
२९४	ताप्ले	४	०९५-१५७३	८३०	३१८	१०४	१०१	पुनार ब. मी. थापा	म. म. म. म.	म. म. म. म.	३८/१०९	
२९५	ताप्ले	४	०९५-१५७३	८३१	११६	३८	२९	सिर ब. मी. थापा	म. म. म. म.	म. म. म. म.	४८/१७२	
२९६	ताप्ले	४	०९५-१५७३	८३२	६४	०	९	मोहम्मद ब. मी.	म. म. म. म.	म. म. म. म.	४८/१४७	
२९७	ताप्ले	४	०९५-१५७३	८३३	१६९	०	२९					
२९८	ताप्ले	४	०९५-१५७३	८३४	१३७	२२३	२००					
२९९	ताप्ले	४	०९५-१५७३	९०१	२४	१३	११					
३००	ताप्ले	४	०९५-१५७३	९०२	७०	४५	२५					
३०१	ताप्ले	४	०९५-१५७३	९०३	२७	२०	७					
३०२	ताप्ले	४	०९५-१५७३	९०४	१९१	१३	१७					
३०३	ताप्ले	४	०९५-१५७३	९०५	३३	०	६					

जग्गाको क्षेत्रफल तयार गर्ने : *[Signature]*
प्रमाणित गर्ने : *[Signature]*
मिति : २०८५/१५/०५

जग्गाको स्वामित्व तयार गर्ने : *[Signature]*
प्रमाणित गर्ने : *[Signature]*
मिति : २०८५/१५/०५

Ministry of Panchayats
Department of Lands
Project Office, Dharan (A/P)

१४

क्र.सं.	या.वि.स.	सका. नं.	सिस्ट. नं.	क्रिया नं.	जमा क्षेत्रफल (ब. मी.)	आवृत्त सडकवा पुर्ण (ब. मी.)	प्रदा गर्नु पर्ने (ब. मी.)	अवस्थानीको नाम	जग्गा प्रतीको प्लान वा पतिको नाम	अन्ता एनीको बाजे वा ससुराको नाम	सोठ पाता नं.	कैफियत
३०४	ताप्ले	५	०९५-१५७४	८९	१४०५	५	२६	बिबल बहादुर बागा	कर्ण बहादुर	देव बहादुर	५८/२५	
३०५	ताप्ले	५	०९५-१५७३	९४	२४९७	२८५	२७८					
३०६	ताप्ले	५	०९५-१५७४	९४	१५५८	३२७	३२४					
३०७	ताप्ले	५	०९५-१५७३	९६	१०७७	३३७	२८२	कुल बहादुर शर्मा	हुन्दरे	काले	१८/१५४	
३०८	ताप्ले	५	०९५-१५७४	९६	१५५	६३	६६					
३०९	ताप्ले	५	०९५-१५७३	९७	१२७७	६८	११७	हस्त कुमारी श्रेष्ठ	बिबल बहादुर श्रेष्ठ	देव नारायण	१३८/१०१	
३१०	ताप्ले	५	०९५-१५७४	९९	१३९१	५९०	४३०	गोपाल बहादुर थापा शर्मा	विम बहादुर	हस्त बहादुर	११८/९	
३११	ताप्ले	५	०९५-१५७४	१००	७४३	९०	२२४	बिन्ता बहादुर थापा शर्मा	मान शर्मा	सुदितान	११८/२१५	
३१२	ताप्ले	५	०९५-१५७४	१२१	३६१५	४०३	३९७	कुल प्रसाद श्रेष्ठ	हर्क मान	प्रभु नारायण	१८/१६५	
३१३	ताप्ले	५	०९५-१५७४	१२५	३४७५	४९१	६२७	देवि प्रसाद श्रेष्ठ	बिबल बहादुर	देव नारायण	१४/५२५	
३१४	ताप्ले	५	०९५-१५७४	१२६	२७१५	०	७	देवि प्रसाद श्रेष्ठ	बिबल बहादुर	देव नारायण	१४/५२५	
३१५	ताप्ले	५	०९५-१५७४	१४२	२४२९	०	९	करि मुला मिया	सेतु मिया		१८/१३०	
३१६	ताप्ले	५	०९५-१५७४	१४३	३५५२	२६६	३२०	मुस्ताक अस्मद मिया	सनताम बाटुट	अहम्मद	१८/६	
३१७	ताप्ले	५	०९५-१५७४	१४४	३२६७	५	३२	रहम बक्सा		मदर बक्सा	१४/१०९	
३१८	ताप्ले	५	०९५-१५७४	१४७	१३६२	२०७	२०७					
३१९	ताप्ले	५	०९५-१५७४	१४८	१७०९	८०	६७	कुषा विन मिया	अमिर विन	लखर बक्सा	१४/३६४	
३२०	ताप्ले	५	०९५-१५७४	१५१	२२२३	४२	४४	मुल्ता मिया	हकि मुल्ता	सेतु मिया	१४/३७४	
३२१	ताप्ले	५	०९५-१५७४	१५३	७८	३६	२९	रहम तुल्ता मिया	हकि मुल्ता	सेतु	२८/२१७	
३२२	ताप्ले	५	०९५-१५७४	१५६	८६३	२३९	१९०	अलि अहम्मद मिया	नै बक्सा	काले	१८/४२	
३२३	ताप्ले	५	०९५-१५७४	१५७	६६६	१९९	१२३					
३२४	ताप्ले	५	०९५-१५७४	१५८	१०२	०	१३	वेदरा श्री श्री श्रेष्ठ	विम भुम	शक्तिमद मिया	२८/९०	
३२५	ताप्ले	५	०९५-१५७४	१५९	३५०	१४६	११८	मुस्ताक अस्मद मिया	सबकम बाटुन	सबकम	१८/६	

जगाको क्षेत्रफल

तयार गर्ने :

प्रमाणित गर्ने :

मिति :

जगाको स्वास्तीत्व

तयार गर्ने :

प्रमाणित गर्ने :

मिति :

क्र.सं.	गा.वि.सं.	संख्या नं.	सिस्ट नं.	कितान नं.	अम्मा क्षेत्रफल (ब.मी.)	चासु सडकमा पर्ने (ब.मी.)	प्रुष्ट गर्नु पर्ने (ब.मी.)	जग्गाधारीको नाम	जग्गा धनीको पिता वा पृथिकी नाम	जग्गा धनीको बाबु या सुनुवाको नाम	मोठ पाल नं.	लेपिन नं.
३४८	ताप्ले	६	०९२-१५७४	८२७	२४	१०	१४					
३४९	ताप्ले	६	१०१-००१४	८२८	२०४९	१२३	९०	कृष्ण बहादुर थापा	तिलक बहादुर	नर बहादुर	१८/२७	
३५०	ताप्ले	६	१०१-००१४	८२९	१९४४	५९१	५७८	कृष्ण बहादुर थापा	तिलक बहादुर	नर बहादुर	१८/२७	
३५१	ताप्ले	६	१०१-००१४	८३०	६७	०	६	राम शरण रोक्का			६८/१४२	
३५२	ताप्ले	६	१०१-००१४	८३१	६५	४	१५	विष्णु भुवार् रोक्का लेमि	दिल बहादुर	शेर बहादुर	५८/५४	
३५३	ताप्ले	६	१०१-००१४	८३२	५८	१२	१५	विष्णु भुवार् रोक्का	कुम बहादुर	इन्द्र बहादुर	२८/१५४	
३५४	ताप्ले	६	१०१-००१४	८३३	१९१	४९	७९	दिल बहादुर रोक्का लेमि	शेर बहादुर	लाल बहादुर	५८/५२	
३५५	ताप्ले	६	१०१-००१४	८३४	४७	१४	१३	दिल बहादुर रोक्का			४८/१९०	
३५६	ताप्ले	६	१०१-००१४	८३५	१०१	२९	२६	गणेश बहादुर वर्मा				
३५७	ताप्ले	६	०९२-१५७४	८३६	१७०७	०	१३	गुल बहादुर थापा	तिलक बहादुर	नर बहादुर	६८/७६	
३५८	ताप्ले	६	१०१-००१४	८३७	३२७४	२३	८८					
३५९	ताप्ले	६	१०१-००१४	१०२५	१३३	०	१२	शम कुमार थापा			३८/४७	
३६०	ताप्ले	६	१०१-००१४	१०२६	१३०	०	१३				६८/१४५	
३६१	ताप्ले	६	१०१-००१४	१११९	१०९	२	१९				७८/१	
३६२	ताप्ले	६	१०१-००१४	११२०	१०२	८	२०					
३६३	ताप्ले	६	१०१-००१४	११२१	१४५	१	२४				३८/२४	
३६४	ताप्ले	६	१०१-००१४	११२१	२४६	११९	८२	शानु सुनाम	काज्या सुनाम	शकर सुनाम	७८/११८	
३६५	ताप्ले	६	१०१-००१४	११२४	४०७	१९७	१२०	सुर्पा श्रेष्ठ			१८/१०९८	
३६६	ताप्ले	६	१०१-००१४	११२५	२४	०	१४				८८/७२	
३६७	ताप्ले	६	१०१-००१४	११२७	११४	०	१६					
३६८	ताप्ले	६	१०१-००१४	११२८	१३९	०	१५					
३६९	ताप्ले	६	१०१-००१४	११२९	१३७	०	६					

जग्गाको क्षेत्रफल

तयार गर्ने :

प्रमाणित गर्ने :

मिति :

जग्गाको स्वामित्व

तयार गर्ने :

प्रमाणित गर्ने :

मिति :



मिति : २०७३/०९/०५

क्र.सं.	भा.प्रि.सं.	सिस्ट.सं.	क्रिया.सं.	सामान्य लेखांकन (न.मी.)	चाङु सडकको पार्क (न.मी.)	कुल शर्तु पर्त (न.मी.)	जग्गाधनीको नाम	क्यादीको पिता का पतिको नाम	जग्गा धनीको दाजो वा ससुराली माथ	सोड माना नं.	कैफियत
३७०	ताप्ले	६०९५-००९४	११८०	३०४०	०	२१					
३७१	ताप्ले	६०९५-००९४	११८१	२४७८	८४	७०	लुवा बापा	मोलन बहादुर	पूर्ण बहादुर		
३७२	ताप्ले	६०९५-००९४	११८२	१४१	१	१३					
३७३	ताप्ले	६०९५-००९४	११८३	३४७	१६	३८	साविर बी.जी.	सम्भव	जुनरफ	११८८/४०	
३७४	ताप्ले	६०९५-००९४	११८४	६९०८	२९४	२९४	कमल दिन मिश्रा	जगजाल दिन मिश्रा	चाकिनी	११८८/१५	
३७५	ताप्ले	६०९५-००९४	११८५	१०५	४४	४२	चिबी माया रोक्का क्षेत्री	कुल बहादुर/पूर्ण बहादुर		११८८/१२	
३७६	ताप्ले	६०९५-००९४	११८६	९८	४७	२५	शक्र बहादुर बागिया	शक्र बहादुर	राम बहादुर	११८८/१०	
३७७	ताप्ले	६०९५-००९४	११८७	१७५	१३१	४१	भरत नेपाली, लक्ष्म बहादुर नेपाली	छवि शाल	गुमान सिंह	२०६८/७/२३	
३७८	ताप्ले	६०९५-००९४	११८८	२५२३	२३०	२६९					
३७९	ताप्ले	६०९५-००९४	११८९	८१९	३३४	१९५	सुनिता अष्टराइ	जित बहादुर/मदन बहादुर	बिजय बहादुर	१३८८/२	
३८०	ताप्ले	६०९५-००९४	११९०	१६३	०	२९					
३८१	ताप्ले	६०९५-००९४	११९१	८६	१७	१९	संजय शरणा रोक्का				
३८२	ताप्ले	६०९५-००९४	११९२	८०	१९	१६	सुब कुमारी भट्ट	सुस्मी प्रसाद	सुस्मी प्रसाद	१३८८/४६	
३८३	ताप्ले	६०९५-००९४	११९३	८०	३०	१६	साली माया भट्ट	सुस्मी कन्ता	सुस्मी प्रसाद	१३८८/१५	
३८४	ताप्ले	६०९५-००९४	११९४	२१९	१४२	६८	सुब कुमारी भट्ट	सुस्मी प्रसाद	सुस्मी प्रसाद	१३८८/४६	
३८५	ताप्ले	६०९५-००९४	११९५	९७	४३	२८	बलराम रोक्का क्षेत्री	फहा बहादुर	बाल बहादुर	१३८८/१३	
३८६	ताप्ले	६०९५-००९४	११९६	६६६	२१५	१५९	तोरण बहादुर भट्ट क्षेत्री	भद्र बहादुर	पहाल सिंह	१३८८/३७	
३८७	ताप्ले	६०९५-००९४	११९७	१२१	१७	२१	इमान बहादुर बागिया	हेम बहादुर बागिया	सौक बहादुर	२०६८/६/२९	
३८८	ताप्ले	६०९५-००९४	११९८	२०५६	१८५	२१८					
३८९	ताप्ले	६०९५-००९४	११९९	२०५२	४०७	३६७					
३९०	ताप्ले	६०९५-००९४	१२००	८०	५	१३					
३९१	ताप्ले	६०९५-००९४	१२०१	८१	०	११					

जग्गाको क्षेत्रफल
तयार गर्ने :
प्रमाणित गर्ने :
मिति :

जग्गाको स्वामित्व
तयार गर्ने :
प्रमाणित गर्ने :
मिति :

(Signature)

(Signature)

Ministry of
P
ransport

क्र.सं.	गा.वि.सं.	बेटा नं.	चिठ नं.	मिना नं.	जन्मा सोदकल (ब. मी.)	भायु सदकमा फर्ने (ब. मी.)	पुस गर्नु पर्ने (ब. मी.)	जग्गासहीको नाम	जग्गा सहीको रिसा वा पसिको नाम	दस्ता सहीको नाम	भेटे भना नं.	कमिदत
३९२	ताप्ले	६	१०९-००१४	१३०५	७७	०	६					
३९३	ताप्ले	६	१०९-००१४	१३०५	११८	२६	१९					
३९४	ताप्ले	६	१०९-००१४	१३०५	३०	०	६					
३९५	ताप्ले	७	०९५-१५७५	१०९	६३२	०	११	दिल कुमारी भन्तगा	नारायण	रावे	२६६/१३०	
३९६	ताप्ले	७	१०१-००१५	१०९	६४८	२१३	१५७					
३९७	ताप्ले	७	०९५-१५७५	१११	२५८२	६३०	५१५	जयप्रकाश थु	दिल कुमारी थु		२६६/७८	
३९८	ताप्ले	७	१०१-००१५	१११	७१	६५	६	जगतप्रकाश थु	दिल कुमारी थु			
४००	ताप्ले	७	०९५-१५७५	११२	७३९	५३	१०७	चिन्ता माया देवकोटा	हरि प्रसाद	हिम बास	१३६/३१	
४०१	ताप्ले	७	१०१-००१५	११२	१३४	२०	४२					
४०२	ताप्ले	७	१०१-००१५	११३	१४७	०	८					
४०३	ताप्ले	७	१०१-००१४	५१४	१०६२	६३	६२					
४०४	ताप्ले	७	०९५-१५७५	५२१	४१६	४९	३९					
४०५	ताप्ले	७	०९५-१५७५	५२२	६९६	४	२६	हिम बास भट्टराइ	शान श्याम	सक्ती कन्ता	१६६/११४१	
४०६	ताप्ले	७	१०१-००१४	५२६	२३७९	१९६	१८५	हिम बास भट्टराइ	शान श्याम	सक्ती कन्ता	१६६/११४१	
४०७	ताप्ले	७	०९५-१५७५	७२७	२४२३	१३६	१२४	हिम बास भट्टराइ	शान श्याम	सक्ती कन्ता	१६६/११४१	
४०८	ताप्ले	७	०९५-१५७५	७२९	१०५२	२०५	२०५	हिम बास भट्टराइ	शान श्याम	सक्ती कन्ता	१६६/११४१	
४०९	ताप्ले	७	०९५-१५७५	७३०	४०१२	२०४	२०३					
४१०	ताप्ले	७	०९५-१५७५	७३१	१३५९	०	८	नारायण दत्त भट्टराइ	दया निधि	सक्ती कन्ता	१५६/५९६	
४११	ताप्ले	७	०९५-१५७५	७३२	३४५	४७	७५	गोप कल्लु थु	बन्ने कन्ता		१६६/४०५	
४१२	ताप्ले	७	०९५-१५७५	७३३	१३१६	३२८	३५४	नैत बाय थु	भारिब	सक्ती कन्ता	२६६/७६	
४१३	ताप्ले	७	०९५-१५७५	७३४	२२४	०	८	गुण प्रकाश थु	नारायण प्रकाश	छवि माल	१६६/११७७	
४१४	ताप्ले	७	०९५-१५७५	७३५	१६५३	१६३	९८	नारायण दत्त भट्टराइ	दया निधि	सक्ती कन्ता	१५६/५९६	

जग्गाको क्षेत्रफल
तयार गर्ने : २५/०५/१५
प्रमाणित गर्ने :
मिति :

जग्गाको स्वामीत्व
तयार गर्ने :
प्रमाणित गर्ने :
मिति :



०९