

Resettlement Plan

49215-001
Loan 3260-NEP

January 2017

NEP: Earthquake Emergency Assistance Project Dhagdhing- Gorkha Road Project

Annex (H-K)


Prepared by the Government of Nepal for the Asian Development Bank.

This resettlement plan is a document of the borrower. The views expressed herein do not necessarily represent those of ADB's Board of Directors, Management, or staff, and may be preliminary in nature.

Your attention is directed to the "terms of use" section of this website. In preparing any country program or strategy, financing any project, or by making any designation of or reference to a particular territory or geographic area in this document, the Asian Development Bank does not intend to make any judgments as to the legal or other status of any territory or area.

Annex H: Monitoring Verification Indicator





Annex H - Monitoring Indicators

Key Indicators and Variables (to be collected by road section and contract)

Subject	Indicator	Variable	Data Source	Frequency
Land	Acquisition of land	<ul style="list-style-type: none"> Area of cultivation land acquired by road section and contract Area of other private land acquired Area of communal/government land acquired 	DoR road section records Central DoR records	ongoing
Building/Structures	Acquisition of Building	<ul style="list-style-type: none"> Number, type and size of private building acquired Number, type and size of community building acquired Number, type and size of government building acquired 	DoR road section records Central DoR records	ongoing
	Acquisition of other structures	<ul style="list-style-type: none"> Number, type and size of private structures acquired Number, type and size of community structures acquired 	DoR road section records Central DoR records	ongoing
Trees and crops	Acquisition of trees	<ul style="list-style-type: none"> Number and type of private trees acquired Number and type of government/community trees acquired 	DoR road section records Central DoR records	ongoing
	Destruction of crops	<ul style="list-style-type: none"> Crops destroyed by area, type and number of owners 	DoR road section records Central DoR records	ongoing
Compensation, Reestablishment and Rehabilitation	Compensation and reestablishment of affected owners/individuals	<ul style="list-style-type: none"> Number of households affected (land, building, trees, crops) Number of owners compensated by type of loss Amount compensated by type of loss Number and amount of housing displacement allowances paid Number and amount of housing displacement allowances paid Number and amount of cultivation disruption allowances paid Number and amount of housing displacement allowances paid Number and amount of rental stipends paid Number of replacement houses constructed by concerned owners Number of replacement businesses constructed by concerned owners Number of owners requesting assistance with purchasing of replacement land Number of replacement land purchases effected 	DoR road section records Central DoR records	ongoing




Subject	Indicator	Variable	Data Source	Frequency
Compensation, Reestablishment and Rehabilitation	Reestablishment of community resources	<ul style="list-style-type: none"> Number of community building repaired or replaced Number of seedling supplied by type Number of trees planted by government agency Number of forestry resource user groups establishment / in operation 	DoR road section records Central DoR records	ongoing
	Changes to household structures	<ul style="list-style-type: none"> Age distribution Gender distribution Relationship to household head 	Census data Monitoring survey	Mid term project completion
	Population migration	<ul style="list-style-type: none"> Residential status of household members Movements in and out of the household 	Census data Monitoring survey	Mid term project completion
	Changes to status of women	<ul style="list-style-type: none"> Participation in training programmes Use of credit facilities Participation in road construction Participation in commercial enterprises 	DoR road section records Central DoR records	Internal(ongoing) midterm project completion
	Changes to status of children	<ul style="list-style-type: none"> School attendance rate(male/female) Participation in road construction 	Census data Monitoring survey	Internal(ongoing) midterm project completion
Social/demography	Household earning capacity	<ul style="list-style-type: none"> Employment status of economically active members Landholding size, area cultivated and production volume, by crop Selling of cultivation land Change to livestock ownership – pre- and post disturbance Changes to income-earning activities(agriculture) – pre- and post disturbance Changes to income earning activities (off-farm)-pre-and post disturbance Amount and balance of income and expenditure 	Census data Monitoring survey Participatory monitoring	Mid term project completion
	Population influx	<ul style="list-style-type: none"> Growth in number and size of settlements Growth in market area Influx of squatters 	Monitoring survey Participatory monitoring	Internal(ongoing) midterm project completion
	Consultation programme operating	<ul style="list-style-type: none"> Number of Local Consultative Forums (LCFs) established Number and dates of LCF meetings Type of issues raised at LCF meeting LCF involvement in identification of replacement land Number of field visits by district DoR staff Number of NGOs/CBOs participating in project 	LCF minutes DoR records	Internal(ongoing) midterm project completion

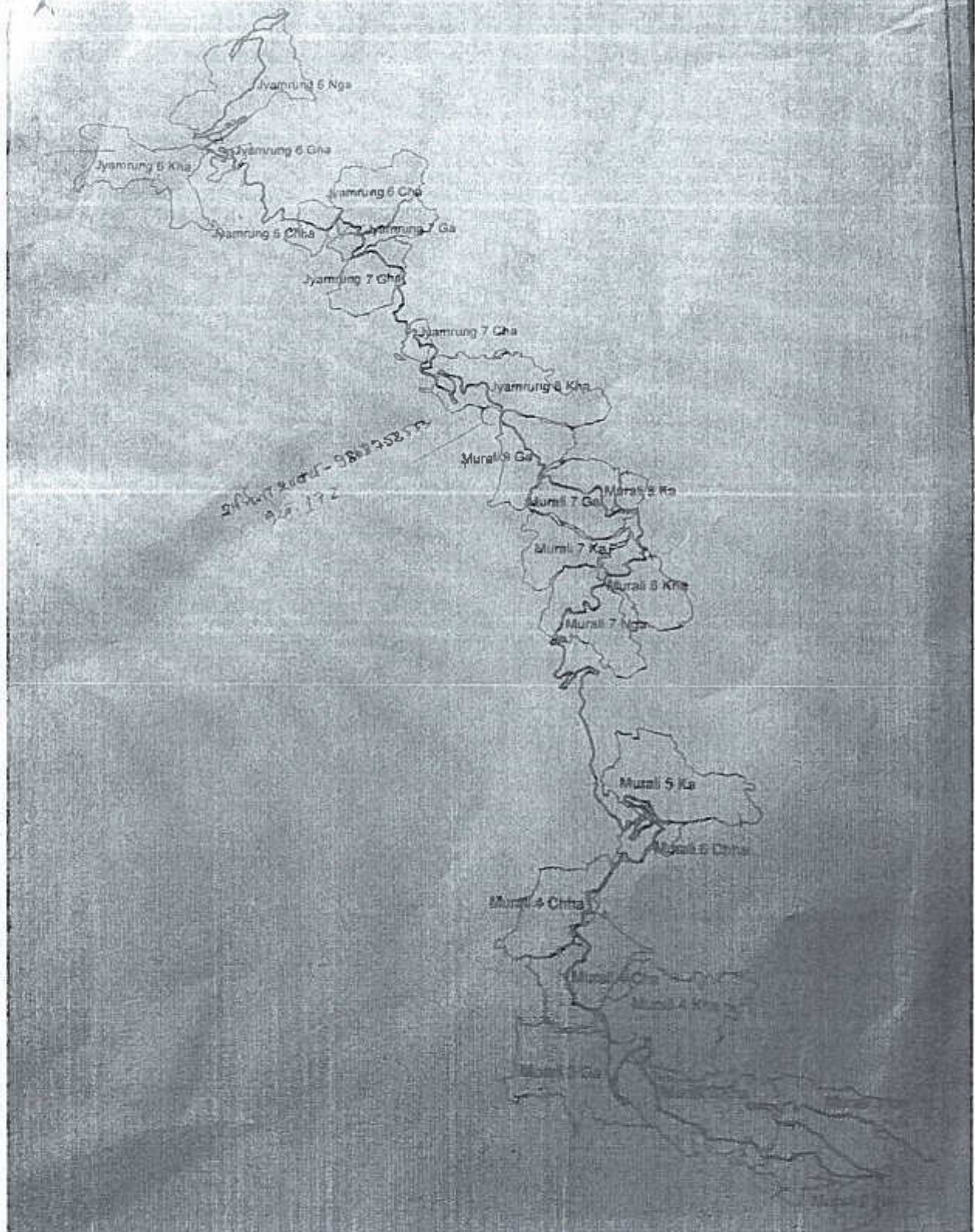
Subject	Indicator	Variable	Data Source	Frequency
Consultation	Grievances resolved	<ul style="list-style-type: none"> • Number of grievances registered • Number of grievances by type • Number of grievances resolved • Number of cases referred to court • No. of construction labour problems 	LCF minutes CDO office CDC DoR records	Internal (ongoing) mid term
Management	Staffing	<ul style="list-style-type: none"> • Number of DoR staff on TPPF-2, by road and job function • Number of other HMG/N district officials available for tasks • Number of office and field equipment, by type 	DoR road section records Central DoR records	Internal(ongoing) mid term
	Procedures in operation	<ul style="list-style-type: none"> • Census and asset verification/ qualification procedures in place • Notice to vacate 35 days in advance of property acquisition • Advance payment of displacement allowances for displaced households • Advance payment of displacement allowances for displaced business • Effectiveness of compensation delivery system • Number of land transfers (owner to HMG/N)effected • Coordination between central and district- level DoR staff • Coordination between DoR and other line agencies 	DoR road section records Central DoR records Land Revenue records	Internal(ongoing) mid term


Annex I: Location Map






A





Annex K: Name list & Cadastral of Dhading & Gorkha District



Appendix 9.1 Photograph of the private structures of Dhading to Gorkha Road section.



Affected structure of the Sadharam Shrestha Khanchok-3, Dhading



Affected structure of the shyam Lal Bhatta Taple -6, Shayam Bazar Gorkha




Affected structure of Shoriyadin Miya Taple-4, Aahale Gorkha



Affected Residential structure Sadhu Ram Shrestha next house of Khanchok -3, Ghorkha







Discussion with local people about road construction at Dhading district



Inventory of Loss Assessment of the Dhading District



Verification of the parcel number of the Dhading district



earthquake victim card of the structure owner




Bazar area of the o point



O pint of the Dhading district

Ministry of Education, Science and Technology
Government of Nepal
Department of Roads
Project Directorate (AOD)
Bishalnagar






Earth quick victim A class of Ghananath Hamal of the Nilakantha NP of Dhading district



Interview with affected elder people



Present situation of the road




8 m width road information



Inventory of the land survey of the Dhading




Discussion with other back warded groups at Gorkha district



Annex K: Name list & Cadastral of Dhading & Gorkha District





नेपाल सरकार

यातायात आयोजना तथा सहायोग पि.पि.सी.-२

धादिश बेसी-आरुधाल-गोरखा

पुनर्वसन योजना

जम्मा धानीको सहायोग फाराम

सडक खण्ड : धादिश बेसी-आरुधाल-गोरखा

जिल्ला : धादिश

गा.वि.स./न.पा. : मुरलीभञ्ज्याङ्ग

क्र.सं.	सिस्ट नं.	बडा नं.	कित्ता नं.	धम्मा क्षेत्रफल (ब. मी.)	धानी सडकमा पर्ने (ब. मी.)	प्रता गर्नु पर्ने (ब. मी.)	जग्गाधनीको नाम	जग्गा धनीको पिता वा पतिको नाम	जग्गा धनीको बाजे वा ससुराको नाम	मोठ नं.	पल्लो नं.	कैफियत
१	मुरलीभञ्ज्याङ्ग २ अ	२ अ	१०७	३५९.४	०.०	१४.१	चोला सागिछाने					डि.का
२	मुरलीभञ्ज्याङ्ग २ अ	२ अ	१४९	२०९.३	१२.४	१६.८		गोखनाथ	दुर्गादत्त	२०६६	६४८७	०-१-००
३	मुरलीभञ्ज्याङ्ग २ अ	२ अ	१६३	१३८.३	०.०	१८.३	अरिसला नेपाल अटलराई	दयाराम	गुणनाथ	२०६६	४४५९	०-३-२०
४	मुरलीभञ्ज्याङ्ग २ क	२ क	२२	११९६९६.६	३८०३.९	२४१२.३	खोली					२०६६-५-१९
५	मुरलीभञ्ज्याङ्ग २ क	२ क	४१	५००२.१	१०८.०	४७.२	बिनोद सिंखडा		लाल प्रसाद	२३	२९४३	०-११-१२
६	मुरलीभञ्ज्याङ्ग २ क	२ क	१६०	३३४४.५	६०.७	५८.८	विम प्रसाद					डि.का
७	मुरलीभञ्ज्याङ्ग २ क	२ क	१६१	३७९.०	९९.०	६०.१	पार्वती					डि.का
८	मुरलीभञ्ज्याङ्ग २ क	२ क	१६६	१३०.८	३५.८	४९.२	कृष्ण मुरारी प्रसाद सिताला	हरिप्रसाद	ललिता देव	११	१८७८	०-४-००
९	मुरलीभञ्ज्याङ्ग २ क	२ क	१६८	७९.३	२४.९	२४.१	विष्णु प्रसाद दुवाडी	लक्ष्मी प्रसाद	अष्टेतानन्द	१२	१९८२	०-२-००
१०	मुरलीभञ्ज्याङ्ग २ क	२ क	१७७	९४.८	२२.७	२१.९						—
११	मुरलीभञ्ज्याङ्ग २ क	२ क	१९६	१२४.९	०.०	२०.६	केदार प्रसाद सुवेदी	किर्ति नाथ	जगनाथ	१६	२६४६	०-४-००
१२	मुरलीभञ्ज्याङ्ग २ क	२ क	२०१	१८४.५	२८.१	३८.८	शरणकुमार श्रेष्ठ	तपनारायण श्रेष्ठ	रामकृष्ण	२६	३८६०	०-४-००
१३	मुरलीभञ्ज्याङ्ग २ क	२ क	२०४	१०७५.०	९६.७	८२.४	मिश्रा श्रेष्ठ	मदन कुमार श्रेष्ठ	वेदभक्त श्रेष्ठ	१४	२३७७	०-१-१०

जग्गाको क्षेत्रफल

तयार गर्ने :

प्रमाणित गर्ने :

मिति :

जग्गाको स्वामी

तयार गर्ने

प्रमाणित गर्ने

मिति

२०७३/०७/०२

२०७३/०७/०२

क्र.सं.	सिस्ट नं.	महो नं.	क्रिस्ता नं.	जन्म मिति (स.सं.)	बालु सङ्कलन गर्ने (स.सं.)	प्रसू गर्नु पर्ने (स.सं.)	जन्मावधिकारीको नाम	जन्मावधिकारीको पता	जन्मावधिकारीको पिता वा पतिको नाम	जन्मावधिकारीको नाम	मोठ नं.	पाना नं.	कैफियत
३३	मुरलीभञ्ज्याङ ३ क	३ क	४११	२०६८	०.०	३१.४	लेख नाथ दाहाल						०८-०८-०८
३४	मुरलीभञ्ज्याङ ३ क	३ क	४१२	२०६८	०.०	२९.४	बुद्धिलाल श्रेष्ठ		रत्न नारायण	हर्क नारायण	३१४	७५	०८-०८-०८
३५	मुरलीभञ्ज्याङ ३ क	३ क	४१३	३२.३	०.०	८.२	इश्वरी अर्याल		शमबहादुर	शुद्धबहादुर	२७८	३८८९	०८-०८-०८
३६	मुरलीभञ्ज्याङ ३ क	३ क	४१४	३९.०	०.०	७.०	इश्वरी अर्याल		शमबहादुर	शुद्धबहादुर	२७८	३८८९	०८-०८-०८
३७	मुरलीभञ्ज्याङ ३ क	३ क	४१५	६९.५.५	०.०	१५.३.६	गुणा शहादुर थपलिया		चन्द्र बहादुर	शिम बहादुर	२३	३४९०	०८-०८-०८
३८	मुरलीभञ्ज्याङ ३ क	३ क	४३६	५३.०.८	०.०	१३.५	कान्छा विमलकर्मा		सानो विक	साठो	२०६६	४६९०	०८-०८-०८
३९	मुरलीभञ्ज्याङ ३ क	३ क	४४५	२८.३.८	०.०	७९.७							०८-०८-०८
४०	मुरलीभञ्ज्याङ ३ क	३ क	४४६	२९.५.२	०.०	८९.४	इश्वर प्रसाद						०८-०८-०८
४१	मुरलीभञ्ज्याङ ३ क	३ क	४४७	२३.२.६	०.०	३२.४	धनं कुमार रिजाल						०८-०८-०८
४२	मुरलीभञ्ज्याङ ३ क	३ क	४४८	१८.३.४	०.०	१०.२.४	रोहिणी प्रसाद रिजाल		लेखनाथ	माथनाथ	२७८	४११२	०८-०८-०८
४३	मुरलीभञ्ज्याङ ३ क	३ क	४०२	२३.३.४	०.०	२७.०	महाप्रसाद रिजाल		गोपिनाथ	मोदनाथ	२६	३८३१	०८-०८-०८
४४	मुरलीभञ्ज्याङ ३ क	३ क	४१९	४७.३.५	०.०	१०१.४	विष्णु प्र अधिकारी		उमाकान्त	यदुनाथ	२७८	४०५४	०८-०८-०८
४५	मुरलीभञ्ज्याङ ३ क	३ क	४२०	१५.७.१	०.०	१०१.९	हिरादुर्ग नेपाल		लेखनाथ नेपाल	खिलनाथ	१८	३०१५	०८-०८-०८
४६	मुरलीभञ्ज्याङ ३ क	३ क	४२६	५०.२.१	०.०	३४.५	देव राज चौडेल						०८-०८-०८
४७	मुरलीभञ्ज्याङ ३ क	३ क	४२८	१३.४.४	०.०	२८.९	सुमन श्रेष्ठ		शिमबहादुर	शिवलाल	२८	४४४२	०८-०८-०८
४८	मुरलीभञ्ज्याङ ३ क	३ क	४२९	३४.०.९	०.०	३५.९.७	देवराज पाँडेल		बुद्धिराज	देव नारायण	१३	२९३८	०८-०८-०८
४९	मुरलीभञ्ज्याङ ३ क	३ क	४३३	८.६.८	०.०	३७.६	गगन कुमारी श्रेष्ठ, यमो कट्टेल		विजय कुमार बर्मा	पशुपति उपाध्याय	११	१८९९	०८-०८-०८
५०	मुरलीभञ्ज्याङ ३ क	३ क	४३४	७.६.८.२	०.०	५३.३	गगन कुमारी श्रेष्ठ, यमो कट्टेल		विजय कुमार बर्मा	पशुपति उपाध्याय	११	१८९९	०८-०८-०८
५१	मुरलीभञ्ज्याङ ३ क	३ क	४४८	२५.२.५	०.०	९६.५	होम कुमारी लक्षिकारी						०८-०८-०८

जन्मावधिकार
तयार गर्ने :
प्रमाणित गर्ने :
मिति :

जन्मावधिकार
तयार गर्ने :
प्रमाणित गर्ने :
मिति :



२०७३/०८/०८
२०७३/०८/०८
२०७३/०८/०८

क्र.सं.	सिद्द नं.	वडा नं.	क्रिस्ता नं.	जम्मा क्षेत्रफल (वर्गमी.)	जम्मा क्षेत्रफल (वर्गमी.)	सुरत गर्नु गर्ने (वर्गमी.)	असुराको पिरा वा पतिको नाम	जम्मा धनीको नाम वा ससुराको नाम	सोठ नं.	पाना नं.	वैकियत
५२	मुरलीभन्ज्याङ ३ क	३ क	५५४	२८०.३	२८०.३	७५.८	मोती बाबा कोसी				०-१०-००
५३	मुरलीभन्ज्याङ ३ क	३ क	५५५	६६१.४.८	६६१.४.८	२०९.८	मोती लाल कामी				१३-२-००
५४	मुरलीभन्ज्याङ ३ क	३ क	५६६	४७४.८	४७४.८	९७.३	भैते गरुड	कालु	१८	२९७३	०-१२-००
५५	मुरलीभन्ज्याङ ३ क	३ क	५७५	१२७३.०	१२७३.०	९०८.०					२-०-११
५६	मुरलीभन्ज्याङ ३ क	३ क	५७७	१०३४.९	१०३४.९	१००.६					२-१-१०
५७	मुरलीभन्ज्याङ ३ क	३ क	५७९	७२९.३	७२९.३	१४९.६					१-५-११
५८	मुरलीभन्ज्याङ ३ क	३ क	५८१	१९.५	१९.५	१३.३					०-०-३०
५९	मुरलीभन्ज्याङ ३ क	३ क	५८३	४५३.९	४५३.९	१०३.६	लोक कमरी				०-१३-००
६०	मुरलीभन्ज्याङ ३ क	३ क	५८४	११५.१	११५.१	२३.८	कोपिला सुनार	गोकुल सुनार	२८	४२२२	१-३-००
६१	मुरलीभन्ज्याङ ३ क	३ क	५८५	८४०.४	८४०.४	३४.३	नेपाल सरकार				—
६२	मुरलीभन्ज्याङ ३ क	३ क	५८८	३४९.०	३४९.०	४६.४	मिना बराइलि	प्रम लाल बराइलि	२४	३६५७	०-१०-११
६३	मुरलीभन्ज्याङ ३ क	३ क	६१५	१६२.३	१६२.३	२६.२					०-५-००
६४	मुरलीभन्ज्याङ ३ क	३ क	६१७	६८.९	६८.९	५२.८					०-१-२०
६५	मुरलीभन्ज्याङ ३ क	३ क	६२०	८४.५	८४.५	६०.४					०-२-००
६६	मुरलीभन्ज्याङ ३ क	३ क	६२३	११२४.१	११२४.१	७४.२					२-५-००
६७	मुरलीभन्ज्याङ ३ क	३ क	६२५	३०५१.५	३०५१.५	१५०.३					१-३-११
६८	मुरलीभन्ज्याङ ३ क	३ क	६२९	५६.१	५६.१	२५.७					०-०-०१
६९	मुरलीभन्ज्याङ ३ क	३ क	६३०	६१.१	६१.१	२४.३	पम्पा कुमारी पाण्डे	झरिखाल	२८	४३१३	०-२-१०
७०	मुरलीभन्ज्याङ ३ क	३ क	६३६	२०७.१	२०७.१	४४.९	राधा नेपाल विमिरे	केशव नेपाल	२८	४३७८	०-३-००

जम्माको स्वामील

तयार गर्ने :

प्रमाणित गर्ने :

मिति :

जम्माको क्षेत्रफल

तयार गर्ने :

प्रमाणित गर्ने :

मिति :

क्र.सं.	सिस्ट नं.	शुद्धा नं.	मिटर नं.	जम्मा क्षेत्रफल (व. मी.)	चासु सहायता (व. मी.)	जम्मा धनीको नाम	जम्मा धनीको पिता वा पतिको नाम	जम्मा धनीको बाजे वा ससुराको नाम	सोठ नं.	शाना नं.	संक्रियत
७१	मुरलीभज्याङ्ग ३ क	३ क	६६६	१०५.८	०.०	मेनुका खकुवाल दने	लेखनाथ	हेङ्कुर प्रसाद	३१४	१११	०-३-०-०
७२	मुरलीभज्याङ्ग ३ क	३ क	६८१	४४१.९	०.०	कृष्ण कुमारी अधिकारी	कृष्ण ब.		१५	२४४३	०-३-०-०
७३	मुरलीभज्याङ्ग ३ क	३ क	६९९	१५९.९	०.०	धन बहादुर लेसा	पदम बहादुर लेसा	गोप बहादुर	१७	२८०६	०-४-०-०
७४	मुरलीभज्याङ्ग ३ क	३ क	७००	१२६५.१	०.०						०-४-०-०
७५	मुरलीभज्याङ्ग ३ क	३ क	७०३	३३.४	०.०						०-४-०-०
७६	मुरलीभज्याङ्ग ३ क	३ क	७०४	२०५४.६	०.०						०-४-०-०
७७	मुरलीभज्याङ्ग ३ क	३ क	७०६	२४३१.२	०.०	कुस्ने कुमाल	जयमल	जित बहादुर	१५	२४५३	०-४-०-०
७८	मुरलीभज्याङ्ग ३ क	३ क	७०८	९६.३	०.०	राम चन्द्र लेसा	दुडिराज लेसा	मकानन्द	१४	२३८९	०-४-०-०
७९	मुरलीभज्याङ्ग ३ क	३ क	७०९	८०६.७	०.०	राम चन्द्र लेसा	दुडिराज लेसा	मकानन्द	१४	२३८९	०-४-०-०
८०	मुरलीभज्याङ्ग ३ क	३ क	७११	९३९.०	०.०	मिन कुमारी ढकाल	रिसिराम ढकाल	केदार नाथ ढकाल	१५	२४७२	०-४-०-०
८१	मुरलीभज्याङ्ग ३ क	३ क	७१३	६४०.६	०.०	शारदा लेसा	बलराम	शिवराम	२७	४१४२	०-४-०-०
८२	मुरलीभज्याङ्ग ३ क	३ क	७१८	५०८.६	०.०	कुन्ती देवी आचार्य	वामदेव आचार्य		१९	३०२६	०-४-०-०
८३	मुरलीभज्याङ्ग ३ क	३ क	७२३	८७४.१	०.०	अम्बिका सुवेदी	बट्टि प्रसाद सुवेदी	कितिनार्थ सुवेदी	१९	३०२०	०-४-०-०
८४	मुरलीभज्याङ्ग ३ क	३ क	७२४	७७.३	०.०	नेपाल सरकार बाटो			१७	१७९	०-४-०-०
८५	मुरलीभज्याङ्ग ३ क	३ क	७२५	५०.९	०.०	हित बहादुर खनाल	खडक बहादुर	जित बहादुर	२०	३१४९	०-४-०-०
८६	मुरलीभज्याङ्ग ३ क	३ क	७२६	९४.८	०.०	हित बहादुर खनाल	खडक बहादुर	जित बहादुर	२०	३१४९	०-४-०-०
८७	मुरलीभज्याङ्ग ३ क	३ क	७२९	९७.४	०.०	नेपाल सरकार बाटो			१७	१७९	०-४-०-०
८८	मुरलीभज्याङ्ग ३ क	३ क	७३०	१३३.९	०.०	हरि प्रसाद सिमल्लिना	डिल्लि प्रसाद सिमल्लिना	तिलनाथ सिमल्लिना	१६	२७४६	०-४-०-०
८९	मुरलीभज्याङ्ग ३ क	३ क	७३२	८३५.७	०.०						०-४-०-०

जम्माको क्षेत्रफल
तयार गर्ने :
प्रमाणित गर्ने :
मिति :

जम्माको स्वामित्व
तयार गर्ने :
प्रमाणित गर्ने :
मिति :



प्रमाणित गर्ने :
मिति : ०३/०५/२०७३

क्र.सं.	सिट नं.	बडा नं.	कित्ता नं.	चम्पद विवरण (ख. सं.)	क्षेत्रफल हैक्टर (मौ.)	विकास नियमांक	अधिकारी	जमीन मालिक नाम	जग्गा धनीको पिता वा पतिको नाम	जग्गा धनीको बाने वा ससुराको नाम	मोट नं.	यामा नं.	कैफियत
९०	मुस्लीभज्याङ ३ क	३ क	७३९	२२२.१	०.०	३५.८	तिर कुमारी बागिचा	विष्णु महादुर		पद्म महादुर	२९क	४४८९	०-६-००
९१	मुस्लीभज्याङ ३ क	३ क	७४५	३५५.१	०.०	२५२.७	शिमसेल अधिकारी	होमानाथ		पिताम्बर	२९ख	४६०६	०-६-००
९२	मुस्लीभज्याङ ३ क	३ क	७४८	४०७.७	०.०	२६२.३	अर्जुन अधिकारी	होमानाथ		पिताम्बर	२९क	४४६९	०-६-००
९३	मुस्लीभज्याङ ३ क	३ क	७४३	२६५.०	०.०	२६.१	पिता सिलवाल	होमानाथ		देव व.	२९ख	४७४२	०-६-००
९४	मुस्लीभज्याङ ३ क	३ क	७४३	७१.४	०.०	३०.४	नाथेश्वरी सापकोटा						०-६-००
९५	मुस्लीभज्याङ ३ क	३ क	७४५	६१०.८	०.०	१५५.१	देवकुमारी कोइराला	चिरंगजी कोइराला		षडैन्द	२६	३७६९	०-६-००
९६	मुस्लीभज्याङ ३ क	३ क	७७३	२०५.०.२	०.०	२३३.०	नेत्र कुमार तिमल्सीना						०-६-००
९७	मुस्लीभज्याङ ३ क	३ क	७७४	१८३.५	०.०	१८०.५	नेत्र कुमार तिमल्सीना						०-६-००
९८	मुस्लीभज्याङ ३ क	३ क	७७९	६.६	०.०	६.५	कृष्ण कुमाल						०-६-००
९९	मुस्लीभज्याङ ३ क	३ क	७८०	२४७.५	०.०	३४.५	कृष्ण कुमाल						०-६-००
१००	मुस्लीभज्याङ ३ क	३ क	७८८	१६४.५	०.०	१७०.३	होम नाथ						०-६-००
१०१	मुस्लीभज्याङ ३ क	३ क	७९३	११७.३	०.०	११२.७	प्रदिप अधिकारी						०-६-००
१०२	मुस्लीभज्याङ ३ क	३ क	७९४	२२४.१.८	०.०	७८.३	प्रदिप अधिकारी						०-६-००
१०३	मुस्लीभज्याङ ३ क	३ क	८०६	५१७.९	०.०	४९.९	वसन्त आचार्य	बामदेव आचार्य	गोविन्द आचार्य		३९क	१२	०-६-००
१०४	मुस्लीभज्याङ ३ क	३ क	८०७	२६६.८.९	०.०	७४.५	वसन्त आचार्य	बामदेव आचार्य	गोविन्द आचार्य		३९क	१२	०-६-००
१०५	मुस्लीभज्याङ ३ क	३ क	८१०	२२५.५.७	०.०	१२३.०	मुरारी आचार्य	गोविन्द प्रसाद			२४	३९५९	०-६-००
१०६	मुस्लीभज्याङ ३ क	३ क	८२४	१७१.४	८१.२	६१.७	वसन्त विश्वकर्मा	मिश्रे विश्वकर्मा	लाटो कामी		३९ख	७२	०-६-००
१०७	मुस्लीभज्याङ ३ क	३ क	८२५	७६१.६	२५४.२	१९६.२							०-६-००
१०८	मुस्लीभज्याङ ३ क	३ क	८३२	२६६.०	०.०	११.०	नेपाल सरकार बाटो				१८	२८	०-६-००

जगदाकी स्वामीस्य
तयार गर्ने :
प्रमाणित गर्ने :
भित्ति :

क्र.सं.	सित नं.	वडा नं.	क्रिस्ता नं.	जम्मा क्षेत्रफल (व.मी.)	चाडु, पुडुकोसी पार्स (व.मी.)	प्रत्य गर्नु गर्नु (व.मी.)	जगाधनीको नाम	जगाधनीको पिता वा पतिको नाम	जम्मा धनीको बाजे वा ससुराको नाम	मोट नं.	पाना नं.	कैफियत
१०९	मुस्लीमज्याङ्ग ३ क	३ क	८३७	१८२.६	१६६.७	१५.९	नेपाल सरकार बाटो.			११	२५	—
११०	मुस्लीमज्याङ्ग ३ क	३ क	८३८	२२२.२	२००.०	२२.२	सिता देवि लम्साल	नवराज	इश्वर प्रसाद	३०५	८१	०-४-०-०
१११	मुस्लीमज्याङ्ग ३ क	३ क	८४०	१६६.४	०.०	२५.०	अम्बिका लम्साल	पुरुषोत्तम	इश्वर प्रसाद	३०६	१३	०-४-०-०
११२	मुस्लीमज्याङ्ग ३ क	३ क	८४६	१५७.३	०.०	३४.३	बलराम लम्साल	शिव प्रसाद	भुमि प्रसाद	३०७	५	०-४-०-०
११३	मुस्लीमज्याङ्ग ३ क	३ क	८४७	२९६०.७	०.०	२३२.३	चन्द्र कुमार लम्साल					०-४-०-०
११४	मुस्लीमज्याङ्ग ३ क	३ क	८४९	८३७.५	०.०	३९.९	चन्द्र कुमार लम्साल					०-४-०-०
११५	मुस्लीमज्याङ्ग ३ क	३ क	८५२	११९७.८	०.०	१११.८	इश्वर प्रसाद लम्साल	बालकृष्ण	दीनानाथ	१	२७	०-४-०-०
११६	मुस्लीमज्याङ्ग ३ क	३ क	८५३	५५१८.९	०.०	१५६.३	इश्वर प्रसाद लम्साल	बालकृष्ण	दीनानाथ	१	२७	०-४-०-०
११७	मुस्लीमज्याङ्ग ३ क	३ क	८७५	४६.१	०.०	१७.४	प्रेमनाथ दाहाल	कृष्ण प्रसाद दाहाल	सिलानाथ	२२	३४०२	०-४-०-०
११८	मुस्लीमज्याङ्ग ३ क	३ क	८७७	३१६८.५	०.०	१३३.४	तोया नाथ लम्साल	दाहाल कृष्ण	रुद्र नाथ	२०	३१५०	०-४-०-०
११९	मुस्लीमज्याङ्ग ३ क	३ क	८७८	१३४.०	०.०	१३.७	प्रेमनाथ दाहाल	कृष्ण प्रसाद दाहाल	सिलानाथ	२२	३४०२	०-४-०-०
१२०	मुस्लीमज्याङ्ग ३ क	३ क	८७९	१३१६.०	०.०	२२३.९						०-४-०-०
१२१	मुस्लीमज्याङ्ग ३ क	३ क	८८७	१७६६.४	०.०	८०.१	श्री भारती इन्फोटेन्ट प्रा. लि.					०-४-०-०
१२२	मुस्लीमज्याङ्ग ३ क	३ क	८८८	१६९३.७	०.०	५२.०	श्री भारती इन्फोटेन्ट प्रा. लि.				१	३२६०००
१२३	मुस्लीमज्याङ्ग ३ क	३ क	८८९	८३.६	०.०	११.९	बिजुलि श्रेष्ठ	जित वहादुर श्रेष्ठ			१	३२६०००
१२४	मुस्लीमज्याङ्ग ३ क	३ क	८९०	३२०.२	०.०	६४.९	सरिता लम्साल	वेदप्रसाद	बालकृष्ण	२४	३६०६	०-४-०-०
१२५	मुस्लीमज्याङ्ग ३ क	३ क	८९१	१८९.५	०.०	२२.६	शिव कुमारी लम्साल	गणेशवहादुर	रोहीणी प्रसाद	३०५	४१५४	०-४-०-०
१२६	मुस्लीमज्याङ्ग ३ क	३ क	८९२	३४३.६	०.०	५८.८	शिव कुमारी लम्साल	गणेशवहादुर	रोहीणी प्रसाद	२७५	४१५४	०-४-०-०
१२७	मुस्लीमज्याङ्ग ३ क	३ क	८९६	४११.३	०.०	६४.५	गंगा दत्त लम्साल	खिल प्रसाद	छर्चदत्त	११	१९०७	०-४-०-०

जगाको क्षेत्रफल

तयार गर्ने :

प्रमाणित गर्ने :

मिति :

जगाको स्वामित्व

तयार गर्ने :

प्रमाणित गर्ने :

मिति :

Forate (AC) nagar

क्र.सं.	सिट नं.	वडा नं.	क्रिया नं.	जम्मा क्षेत्रफल (व. मी.)	चाउ सक्ने गर्ने (व. मी.)	बासोभनीको नाम	जग्गा धनीको पिता वा पतिको नाम	जग्गा धनीको बाजे वा ससुराको नाम	सोठ नं.	पाना नं.	कैफियत
१२८	मुरलीभञ्ज्याङ ३ क	३ क	८९७	१८४९.७	०.०	गंगा दल सिमलसीना	बिबल प्रसाद	धर्मदत्त	११	१९०७	३-१०-६
१२९	मुरलीभञ्ज्याङ ३ क	३ क	९०५	२९९६.२	०.०	मिश्रा श्रेष्ठ	मदन कुमार श्रेष्ठ	वेदभक्त श्रेष्ठ	१४	२३७७	६-१०-०
१३०	मुरलीभञ्ज्याङ ३ क	३ क	९१६	३५६७.०	०.०	राम रिजाल					६-१०-३
१३१	मुरलीभञ्ज्याङ ३ क	३ क	९१७	१०५६.४	०.०	श्रीराम चिमिरे खत्री	बुद्धिबहादुर चिमिरे खत्री	गणेश बहादुर	३४	१७	६-१०-०
१३२	मुरलीभञ्ज्याङ ३ क	३ क	९१८	१४६७.९	०.०	श्रीराम चिमिरे खत्री	बुद्धिबहादुर चिमिरे खत्री	गणेश बहादुर	३४	१६	६-१०-०
१३३	मुरलीभञ्ज्याङ ३ क	३ क	९१९	१५७.९	०.०	नेपाल सरकार					—
१३४	मुरलीभञ्ज्याङ ३ क	३ क	९२१	१४८३.८	०.०	जीवन लामाङ माथालक	चोक बहादुर	टेक बहादुर	३४	७	६-१०-०
१३५	मुरलीभञ्ज्याङ ३ क	३ क	९२२	१०६०.६	१४७.४	धर्मिला लमाङ खोटा					१-१०-१
१३६	मुरलीभञ्ज्याङ ३ क	३ क	९२४	१२८०.५	०.०	वाम देव आचार्य	गोविन्द प्रसाद आचार्य	वेदनाथ	१५	२५४०	२-१०-०
१३७	मुरलीभञ्ज्याङ ३ क	३ क	९२६	३४६८.१	०.०	वाम देव आचार्य	गोविन्द प्रसाद आचार्य	वेदनाथ	१५	२५४०	१-१०-१
१३८	मुरलीभञ्ज्याङ ३ क	३ क	९३९	९६.९	०.०	इश्वरी देवि रिजाल					१-१०-०
१३९	मुरलीभञ्ज्याङ ३ क	३ क	९८०	४८८.९	०.०	मीते गरुड	मान बहादुर	काशु	१८	२९७३	१-१०-०
१४०	मुरलीभञ्ज्याङ ३ क	३ क	९८५	२७०.८	०.०	कल्पना रिजाल	बद्रि प्र. हरि प्र	देवी प्र	३४	४३	०-१०-०
१४१	मुरलीभञ्ज्याङ ३ क	३ क	९८६	९६.३	०.०	राम कृष्ण अधिकारी	बद्रि प्रसाद	देवी प्रसाद	३४	३३	०-१०-०
१४२	मुरलीभञ्ज्याङ ३ क	३ क	९८७	१४८५.४	०.०	राम कृष्ण अधिकारी	बद्रि प्रसाद	देवी प्रसाद	३४	३४	०-१०-०
१४३	मुरलीभञ्ज्याङ ३ क	३ क	९८८	४७३.६	०.०	विष्णु प्रसाद अधिकारी					०-१०-०
१४४	मुरलीभञ्ज्याङ ३ क	३ क	९९६	११६१.८	०.०	ध्वज बहादुर संजाल	पदम बहादुर संजाल	गोप बहादुर	१७	२८०६	०-१०-०
१४५	मुरलीभञ्ज्याङ ३ क	३ क	९९७	१४७१.८	०.०	होम व. लम्साल	पदम व.	गोपाल व.	३४	१२३	०-१०-०
१४६	मुरलीभञ्ज्याङ ३ क	३ क	९९८	१४४७.३	०.०	कुल बहादुर लम्साल	पदम बहादुर	गोप बहादुर	३४	४४	०-१०-०

जग्गाको क्षेत्रफल
तयार गर्ने :
प्रमाणित गर्ने :
मिति :

जग्गाको स्वामित्व
तयार गर्ने :
प्रमाणित गर्ने :
मिति :

प्रमुख माहिरिनी

क्र.सं.	सिस्ट व.	महा नं.	किसा नं.	जम्मा क्षेत्रफल (कु.मी.)	मूल्य (रु.मी.)	पुस्त गर्नु पर्ने (रु.मी.)	जग्गा धनीको नाम	अगा धनीको नाम	मोठ नं.	पाना नं.	संकेतन
१४७	मुरलीभण्डार ३ क	३ क	१००७	१८८.६	२८.८	२८.८	हिराकाजी अर्थात् खत्री	तारा ब.	३१ग	१२८	७-४-१-१-१
१४८	मुरलीभण्डार ३ क	३ क	१००८	१८६.३	२९.८	२९.८	बाबु कालि खत्री	तारा ब.	३१ख	६७	६-४-१-१-१
१४९	मुरलीभण्डार ३ क	३ क	१००९	३४६.४	५६.३	५६.३	सानुकाजी खत्री	तारा ब.	३१ग	११०क	०-४-१-१-१
१५०	मुरलीभण्डार ३ क	३ क	१०१०	१५४.०	३४.८	३४.८	बाबु कालि खत्री	तारा ब.	३१ख	६७	०-४-१-१-१
१५१	मुरलीभण्डार ३ क	३ क	१०११	५०७.९	९६.६	९६.६	तारा बहादुर खत्री	इन्द्र बहादुर	६	१२६२	०-४-१-१-१
१५२	मुरलीभण्डार ३ क	३ क	१०१२	९००.९	७२.५	७२.५	बाबु कालि खत्री	तारा ब.	३१ख	६७	१-४-१-१-१
१५३	मुरलीभण्डार ३ क	३ क	१०१३	१३७३.८	९२.०	९२.०	सानुकाजी खत्री	तारा ब.	३१ख	६७	१-४-१-१-१
१५४	मुरलीभण्डार ३ क	३ क	१०१४	१७९०.३	६६.६	६६.६	हिरा काजी	तारा ब.	३१ग	११०क	२-४-१-१-१
१५५	मुरलीभण्डार ३ क	३ क	१०१५	७१.५	२५.२	२५.२	मनसुखी वि.क	साने वि.क	३१ख	११८	३-४-१-१-१
१५६	मुरलीभण्डार ३ क	३ क	१०२०	१४५.०	४३.७	४३.७	भोजराज पाछ्या दुवाडी खोटा	काशीराज	१०	१८०३	०-४-१-१-१
१५७	मुरलीभण्डार ३ ग	३ ग	५०	२४८५.८	९.१	९.१	नन्दराज लम्साल	धर्मदत्त	२०	३१६७	५-४-१-१-१
१५८	मुरलीभण्डार ३ ग	३ ग	५९	३८४.०	८.०	८.०	मद बा सायरी				०-४-१-१-१
१५९	मुरलीभण्डार ३ ग	३ ग	६०	३७४९.१	१४०.३	१४०.३	नेपाल सरकार		२०	३१६७	०-४-१-१-१
१६०	मुरलीभण्डार ३ ग	३ ग	०४९	१८३.७	८९.१	८९.१	टंकीमाया कमिनि	राम चन्द्र साँके	६	११९६	०-४-१-१-१
१६१	मुरलीभण्डार ३ ग	३ ग	१५०	४३९१.५	१२७.६	१२७.६	टंकीमाया कमिनि	राम चन्द्र साँके	६	११९६	०-४-१-१-१
१६२	मुरलीभण्डार ३ ग	३ ग	१५४	२८०७.२	३९७.८	३९७.८	तिलराम कामी	रुतुरे	२	३७३	५-४-१-१-१
१६३	मुरलीभण्डार ३ ग	३ ग	१५६	२९१.८	१०५.६	१०५.६	सानुकाजी कामी				०-४-१-१-१
१६४	मुरलीभण्डार ३ ग	३ ग	१५८	७५१.५	२५०.६	२५०.६	फुलमाया कामिनी	पीतबहादुर खनाल	७	१३८६	१-४-१-१-१
१६५	मुरलीभण्डार ३ ग	३ ग	१५९	८०९.८	१६१.५	१६१.५	फुलमाया कामिनी	पीतबहादुर खनाल	७	१३८६	१-४-१-१-१

जग्गाको क्षेत्रफल
तयार गर्ने :
प्रमाणित गर्ने :
मिति :

जग्गाको स्वामित्व
तयार गर्ने :
प्रमाणित गर्ने :
मिति :



जग्गाको क्षेत्रफल
तयार गर्ने :
प्रमाणित गर्ने :
मिति :

क्र.सं.	सिस्ट नं.	वडा नं.	किंदा नं.	जम्मा क्षेत्रफल (ब.मी.)	बाहु क्षेत्रफल (ब.मी.)	जग्गाधनीको नाम	जग्गा धनीको पिता वा भतिको नाम	जग्गा धनीको बाजे वा ससुराको नाम	सोठ नं.	राणा नं.	कीमियत
१६६	मुरलीभञ्ज्याङ्ग ३ ग	३ ग	१६१	२०.०	०.०	मोतीलाल कामी	पदम ब.	मान ब.	३	७१९	८-०-१-०
१६७	मुरलीभञ्ज्याङ्ग ३ ग	३ ग	१६२	७०२.४	०.०	मोतीलाल कामी	पदम ब.	मान ब.	३	७१९	८-४-०-०
१६८	मुरलीभञ्ज्याङ्ग ३ ग	३ ग	१६३	२३७८.७	०.०	मोतीलाल कामी	पदम ब.	मान ब.	३	७१९	४-१-१-२-६
१६९	मुरलीभञ्ज्याङ्ग ३ ग	३ ग	१६४	१०३८७.०	०.०	मोतीलाल कामी					२०-१-४-०
१७०	मुरलीभञ्ज्याङ्ग ३ ग	३ ग	१६५	२२४.०	०.०	शर्मिला विक	तिलराम कामी	चन्द्र	२८	४४२४	८-६-०-०
१७१	मुरलीभञ्ज्याङ्ग ३ ग	३ ग	१६६	२३२.५	०.०	जगो कामी	तिलराम कामी	चन्द्र	२८	४२६०	८-६-०-०
१७२	मुरलीभञ्ज्याङ्ग ३ ग	३ ग	१६७	१२१३.५	०.०	चक्र बहादुर लामगादे	पुङ्के	साकी	२८	४२२९	२-४-०-०
१७३	मुरलीभञ्ज्याङ्ग ३ ग	३ ग	१६८	२०५४.२	०.०	टिकाराम कामी	पुङ्के कामी	साकी	२८	४२७०	४-२-१-०
१७४	मुरलीभञ्ज्याङ्ग ३ ग	३ ग	१६९	४४.०	०.०	मंगते कामी					०-१-२-०
१७५	मुरलीभञ्ज्याङ्ग ३ ग	३ ग	१७०	१६३.८	०.०	मंगते कामी					८-४-०-०
१७६	मुरलीभञ्ज्याङ्ग ३ ग	३ ग	१७१	४०.०	०.०	देउती सुनार	नकल बहादुर	चोक बहादुर	१३	२१५८	०-१-०-०
१७७	मुरलीभञ्ज्याङ्ग ३ ग	३ ग	१७२	११७५.२	०.०	देउती सुनार	नकल बहादुर	चोक बहादुर	१३	२१५८	२-३-०-०
१७८	मुरलीभञ्ज्याङ्ग ३ ग	३ ग	१७३	१५४.४	०.०	बालमुकुन्द रेग्मी	कुसुमाकर	महेश्वर	१२	१९९०	६-२-२-१
१७९	मुरलीभञ्ज्याङ्ग ३ ग	३ ग	१७४	१३९.९	०.०	देकनाथ रेग्मी	कुसुमाकर	महेश्वर	११	१९२०	६-३-२-१
१८०	मुरलीभञ्ज्याङ्ग ३ ग	३ ग	१७५	१३३.६	०.०	रत्नपरा रेग्मी	कुसुमाकर	महेश्वर	१२	२०२४	६-३-३-१
१८१	मुरलीभञ्ज्याङ्ग ३ ग	३ ग	१७६	७९.९	०.०	हिमेश्वर रेग्मी	कुसुमाकर	महेश्वर	१२	२०६६	६-२-०-०
१८२	मुरलीभञ्ज्याङ्ग ३ ग	३ ग	१७७	९९३.२	०.०	हिमेश्वर रेग्मी	कुसुमाकर	महेश्वर	१२	२०६६	१-१-२-१-०
१८३	मुरलीभञ्ज्याङ्ग ३ ग	३ ग	१७८	१२२७.८	०.०	रत्नपरा रेग्मी	कुसुमाकर	महेश्वर	१२	२०२४	२-३-०-०
१८४	मुरलीभञ्ज्याङ्ग ३ ग	३ ग	२००	३५०.२	०.०	बालमुकुन्द रेग्मी	कुसुमाकर	महेश्वर	१२	१९९०	०-१-१-१-०

जग्गाको क्षेत्रफल
संसार गर्ने :
प्रमाणित गर्ने :
मिति :

जग्गाको स्थानीय
संसार गर्ने :
प्रमाणित गर्ने :
मिति :

क्र.सं.	सिद्द नं.	वडा नं.	विकास नं.	जम्मा क्षेत्रफल (व. मी.)	आयु, लुब्धकता गर्ने (व. मी.)	पुष्प भन्ने गर्ने (व. मी.)	जग्गाधनीको नाम	जग्गा धनीको पिता वा पतिको नाम	जग्गा धनीको थाले वा सञ्चालको नाम	मोठ नं.	पाना नं.	कोषियत
१८५	मुरलीभञ्ज्याङ ३ ग	३ ग	२०३	८२५.४	०.०	१०६.५	टिकनाथ रेग्मी	कुसुमाकर	मेहेथर	११	११२०	१-५-१०
१८६	मुरलीभञ्ज्याङ ३ ग	३ ग	२०५	२६५९.५	०.०	३५६.५	मद बहादुर साम्नेरी	उम्वर बहादुर	उम्वर बहादुर	३	१७२	४-४-२०
१८७	मुरलीभञ्ज्याङ ३ ग	३ ग	२०९	३०.९	०.०	११.४	बहुउद्देशीय स.सं.लि.			२५	३६९४	०-१०-१०
१८८	मुरलीभञ्ज्याङ ३ ग	३ ग	२१०	४२.०	०.०	१८.८	बहुउद्देशीय स.सं.लि.			२५	३६९४	०-१०-१०
१८९	मुरलीभञ्ज्याङ ३ ग	३ ग	२१२	८८७.७	०.०	१६८.३						१-१३-००
१९०	मुरलीभञ्ज्याङ ३ ग	३ ग	२१३	११८२.३	०.०	१३९.५						६-४-००
१९१	मुरलीभञ्ज्याङ ३ ग	३ ग	२१९	५.२	०.०	५.६						६-४-००
१९२	मुरलीभञ्ज्याङ ३ ग	३ ग	८	३९०६.६	०.०	३२.१	मिठे कुमाल, डाक्टर	वृद्धीवल	पल्लमान	१	९६	६-१३-१०
१९३	मुरलीभञ्ज्याङ ३ ग	३ ग	२२	८११.६	४०.२	२६.४	नेपाल सरकार			२८	५	१-२-१०
१९४	मुरलीभञ्ज्याङ ३ ग	३ ग	३५	२०७५.३	३६८.६	२७९.४	विष्णु नारायण श्रेष्ठ	कृष्णमान	मानविर	७	१४४०	४-१-३०
१९५	मुरलीभञ्ज्याङ ३ ग	३ ग	११४	१२४२३९.२	१६३७.९	१५३०.०	खोन्सी					१०४-३-१०
१९६	मुरलीभञ्ज्याङ ३ ग	३ ग	११९	६०३९.४	०.०	९.७	विन्दा कामि	मिठे कामी	रत्ने	३१५	९१	२-१-००
१९७	मुरलीभञ्ज्याङ ३ ग	३ ग	१३३	२५६.१	०.०	५२.३	मिठे सुनार	रोहिनीमान	चन्द्रे			०-७-००
१९८	मुरलीभञ्ज्याङ ३ ग	३ ग	१६०	१५३९.२	०.०	६.४	प्रेम बहादुर बर्राईली	लाटा कामी	मन्याङ्गरे	८	१४८६	३-४-३०
१९९	मुरलीभञ्ज्याङ ३ ग	३ ग	१६९	१०८७.५	०.०	६४.२	राम चन्द्र कामी	कमल विर	छविराम	१३	२२३९	२-३-१०
२००	मुरलीभञ्ज्याङ ३ ग	३ ग	१७०	११३३.४	०.०	५५.७	गुमा कुमारी विश्वकर्मा	बादुराम कामी	कमलविर	३४	६७	२-३-१०
२०१	मुरलीभञ्ज्याङ ३ ग	३ ग	१७१	११३२.२	०.०	१६.२	कलविर कामी बस्ने	छविराम	रामबहादुर	१	५३	२-३-१०
२०२	मुरलीभञ्ज्याङ ३ ग	३ ग	१८७	२४६५.६	०.०	३२.२	गोरे कुमाल		भुरे	१	१६७	४-४-३०
२०३	मुरलीभञ्ज्याङ ३ ग	३ ग	१८९	५२७.१	०.०	२८.८	बुद्धि कार्की					१-०-००

जग्गाको क्षेत्रफल

तयार गर्ने :

प्रमाणित गर्ने :

मिति :

जग्गाको खासियत

तयार गर्ने :

प्रमाणित गर्ने :

मिति :



Handwritten signature and date ११/१२/१९९२.

क्र.सं.	सिस्ट नं.	बडा नं.	क्रिस्ता नं.	जम्मा क्षेत्रफल (व. मी.)	चातु सङ्कीर्ण गर्ने (व. मी.)	प्रत्ये गर्नु पर्ने (व. मी.)	अगाथनीको नाम	जग्गा धनीको पिता वा पतिको नाम	जग्गा धनीको बाजे वा खसुराको नाम	सोठ नं.	पाना नं.	कैफियत
२०४	मुरलीभञ्ज्याङ ३ ख	३ ख	२१९	७३६	०.००	६.३६	सिता श्रेष्ठ	योगनारायण	फतनारायण	२७ख	४१८६	०-८-०-०
२०५	मुरलीभञ्ज्याङ ३ ख	३ ख	२२०	१७०.८	०.००	१७.०८	केशव अधिकारी					०-९-०-०
२०६	मुरलीभञ्ज्याङ ३ ख	३ ख	२२१	३५४.०	०.००	३५.४०	केशव अधिकारी					०-१०-०-०
२०७	मुरलीभञ्ज्याङ ३ ख	३ ख	२२२	२१४.९	०.००	१०.८९	विमला श्रेष्ठ	बल ब.	खड्कमान - लालकाजी	२७क	४०२४	०-९-०-०
२०८	मुरलीभञ्ज्याङ ३ ख	३ ख	२२३	४५१.८	८१.७	१८३.०	मिना तिमलीना					०-१०-०-०
२०९	मुरलीभञ्ज्याङ ३ ख	३ ख	२२४	९३१.१	०.००	८०.६	दुर्ली विक	जंगे, घेग ब.		२७क	३९६३	०-१०-०-०
२१०	मुरलीभञ्ज्याङ ३ ख	३ ख	२२५	४०६.९	४०६.९		नेपाल सरकार	रेशमकुमार	सुसे	२७क	३८८१	०-९-०-०
२११	मुरलीभञ्ज्याङ ३ ख	३ ख	२२६	१४४.३	०.००	३७.६	अमिता श्रेष्ठ			२७ख	४१७५	०-९-०-०
२१२	मुरलीभञ्ज्याङ ३ ख	३ ख	२२७	११२.६	०.००	१६.१	सहकारी संस्थ		फतनारायण	२७ख	४१८६	०-९-०-०
२१३	मुरलीभञ्ज्याङ ३ ख	३ ख	२२८	३२.१	०.००	६.४	सिता श्रेष्ठ	गोप बहादुर	सिल बहादुर	२७क	४०२०	०-९-०-०
२१४	मुरलीभञ्ज्याङ ३ ख	३ ख	२२९	५४.९	०.००	१६.६	पम्पणा देवी अधिकारी					०-९-०-०
२१५	मुरलीभञ्ज्याङ ३ ख	३ ख	२३०	१५२.८	०.००	१६.३	जुना देबि					०-९-०-०
२१६	मुरलीभञ्ज्याङ ३ ख	३ ख	२३१	१११.२	०.००	१२.९	सिता देवी सिटौला	दास नं सिटौला	टाकबहादुर	२७ख	४१८७	०-९-०-०
२१७	मुरलीभञ्ज्याङ ३ ख	३ ख	३०२	८९.२	८९.२		नेपाल सरकार बाटो			३८	२८	०-९-०-०
२१८	मुरलीभञ्ज्याङ ३ ख	३ ख	३०५	४००.६	४००.६		नेपाल सरकार बाटो			३८	२८	०-९-०-०
२१९	मुरलीभञ्ज्याङ ३ ख	३ ख	३०८	३८२.८	३८२.८		नेपाल सरकार बाटो			३८	२८	०-९-०-०
२२०	मुरलीभञ्ज्याङ ३ ख	३ ख	३११	५६३.३	५६३.३		नेपाल सरकार बाटो			३८	२८	०-९-०-०
२२१	मुरलीभञ्ज्याङ ३ ख	३ ख	३१४	३५१.४	३५१.४		नेपाल सरकार बाटो			३८	२८	०-९-०-०
२२२	मुरलीभञ्ज्याङ ३ ख	३ ख	३१५	३३७.९	३३७.९		नेपाल सरकार बाटो			३८	२८	०-९-०-०

जग्गाको स्वामित्व
तयार गर्ने :
प्रमाणित गर्ने :
मिति :

जग्गाको क्षेत्रफल
तयार गर्ने :
प्रमाणित गर्ने :
मिति :

क्र.सं.	सिट नं.	बडा नं.	क्रिया नं.	जम्मा क्षेत्रफल (ब. मी.)	चालु क्षेत्रफल (ब. मी.)	जग्गाधनीको नाम	जग्गा धनीको पिता वा पतिको नाम	जग्गा धनीको बाबु वा ससुराको नाम	मोठ नं.	पाना नं.	हेरियत
२२३	मुरलीभञ्ज्याङ ३ ख	३ ख	३१६	१४४४.७	१४४४.७	कलबिर कामी बबो	छधिराम	रामबहादुर	१	५३	२-१३-२००
२२४	मुरलीभञ्ज्याङ ३ ख	३ ख	३१७	४३४.०	४३४.०	कलबिर कामी बबो	छधिराम	रामबहादुर	१	५३	०-१२-२००
२२५	मुरलीभञ्ज्याङ ३ ख	३ ख	३१८	३१६.०	३१६.०	गितामाया थापा	टेक ब.	तुल ब.	२८	४२४५	०-६-०-०
२२६	मुरलीभञ्ज्याङ ३ ख	३ ख	३१९	६५०.९	६५०.९	गुन्द्रुके कामी					०-४-०-१
२२७	मुरलीभञ्ज्याङ ३ ख	३ ख	३२०	९३८.६	९३८.६	नेपाल सरकार बाटो					०-४-०-१
२२८	मुरलीभञ्ज्याङ ३ ख	३ ख	३२१	६७.७	०.०	विन्दा कामी	मिठे कामी	रने	२८	४२९९	०-४-०-०
२२९	मुरलीभञ्ज्याङ ३ ख	३ ख	३२२	७८७.३	०.०	विन्दा कामी	मिठे कामी	रने	३१ख	९१	०-२-०-०
२३०	मुरलीभञ्ज्याङ ३ ख	३ ख	३२३	२४६.८	२४६.८	नेपाल सरकार बाटो			३१ख	९१	०-१०-२१
२३१	मुरलीभञ्ज्याङ ३ ख	३ ख	३३०	६१.६	०.०	विन्दा कामी	मिठे कामी	रने	२८	४२९९	०-२-०-०
२३२	मुरलीभञ्ज्याङ ३ ख	३ ख	३३१	७१०.१	०.०	विन्दा कामी	मिठे कामी	रने	३१ख	९१	०-२-०-०
२३३	मुरलीभञ्ज्याङ ३ ख	३ ख	३३२	२७.१	२७.१	नेपाल सरकार बाटो			३१ख	९१	०-२-०-०
२३४	मुरलीभञ्ज्याङ ३ ख	३ ख	३३४	५२.४	५२.४	नेपाल सरकार बाटो			२८	४२९९	०-०-०-०
२३५	मुरलीभञ्ज्याङ ३ ख	३ ख	३४१	१९१.७	०.०	जगे कामी	तिलराम कामी	चन्द्रे	१५ख	१५ख	०-२-०-०
२३६	मुरलीभञ्ज्याङ ३ ख	३ ख	३४२	१६०.४	०.०	शर्मिला विक	तिलराम कामी	चन्द्रे	२८	४२९०	०-४-०-०
२३७	मुरलीभञ्ज्याङ ३ ख	३ ख	३४६	५३४.१	०.१	शर्मिला विक	तिलराम कामी	चन्द्रे	२८	४४३४	०-४-०-०
२३८	मुरलीभञ्ज्याङ ३ ख	३ ख	३४७	८१९.३	०.०	तिलराम कामी	रुल्लो चन्द्रे कामी	बुढुरे	२८	४४३४	०-४-०-०
२३९	मुरलीभञ्ज्याङ ३ ख	३ ख	३४८	७२.९	०.०	शर्मिला विक	तिलराम कामी	चन्द्रे	२	३७३	२-२-०-०
२४०	मुरलीभञ्ज्याङ ३ ख	३ ख	३४९	७०.१	०.०	जगे कामी	तिलराम कामी	चन्द्रे	२८	४४३४	०-२-०-०
२४१	मुरलीभञ्ज्याङ ३ ख	३ ख	३५०	१२६.५	०.०	तिलराम कामी	रुल्लो चन्द्रे कामी	बुढुरे	२८	४४३०	०-२-०-०

जग्गाको क्षेत्रफल

तयार गर्ने:

प्रमाणित गर्ने:

मिति:

जग्गाको स्वामित्व

तयार गर्ने:

प्रमाणित गर्ने:

मिति:

मिति: २०७३/०५/०९

२०७३/०५/०९



क्र.सं.	सिस्ट नं.	भडा नं.	क्रिया नं.	बम्मा क्षेत्रफल (व. मी.)	चारु सडकमा पर्ने (व. मी.)	प्रप्त गर्नु पर्ने (व. मी.)	जग्गाधनीको नुम्बि	जग्गा धनीको पिता वा पतिको नाम	जग्गा धनीको बाजे या ससुराको नाम	मोड नं.	पाना नं.	कैफियत
२६१	मुरलीभण्डार ३ ख	३ ख	३८१	१७९६.६	०.०	१००.०	सौ बहादुर सुनार	लेफ बहादुर	हिना बहादुर	२५	३७७५	३-१२-००-०
२६२	मुरलीभण्डार ३ ख	३ ख	३८२	३६६.२	०.०	४३.०	मिमबहादुर बागिया समेत	रण बहादुर	हर्कविर	२९४	३६९०	०-१०-०-०
२६३	मुरलीभण्डार ३ ख	३ ख	३८३	११४०.२	०.०	२४.६	सौ बहादुर सुनार	लेफ बहादुर	हिना बहादुर	२५	३७७४	०-६-१-०
२६४	मुरलीभण्डार ३ ख	३ ख	३८४	४२५.१	४२५.१		नेपाल सरकार बाटो			१८	१७५	०-१३-०१
२६५	मुरलीभण्डार ३ ख	३ ख	३८५	४९४.८	०.०	१०६.९	निज बहादुर मगर	पदम बहादुर मगर	खड्ग बहादुर मगर	१७	२८३९	१-१४-०-०
२६६	मुरलीभण्डार ३ ख	३ ख	३८६	४३५३.७	०.०	१४९.३	मिम बहादुर मगर	पदम बहादुर मगर	खड्ग बहादुर मगर	१७	२८३९	१-१४-०-०
२६७	मुरलीभण्डार ३ ख	३ ख	३८७	१६४.९	१६४.९		नेपाल सरकार बाटो			१८	१७५	०-६-१-०
२६८	मुरलीभण्डार ३ ख	३ ख	३८८	११.५	०.०	११.५	पेच कुमारी सुनार	गञ्जिरे सुनार	सन्तो	१८	१७५	०-६-१-०
२६९	मुरलीभण्डार ३ ख	३ ख	३८९	४२६.१	४२६.१		नेपाल सरकार बाटो			१८	१७५	०-६-१-०
२७०	मुरलीभण्डार ३ ख	३ ख	३९०	२१९.४	०.०	९६.८	पेच कुमारी सुनार	गञ्जिरे सुनार	सन्तो	१८	१७५	०-६-१-०
२७१	मुरलीभण्डार ३ ख	३ ख	३९१	१३१.१	१३१.१		नेपाल सरकार बाटो			१८	१७५	०-६-१-०
२७२	मुरलीभण्डार ३ ख	३ ख	३९२	२७.२	०.०	२३.२	लेज बहादुर कामी	हिराकामी	सुछरे	१८	१७५	०-६-१-०
२७३	मुरलीभण्डार ३ ख	३ ख	३९३	१७१०.९	०.०	६७.१	लेज बहादुर कामी	हिराकामी	सुछरे	१८	१७५	०-६-१-०
२७४	मुरलीभण्डार ३ ख	३ ख	३९४	१६२.४	१६२.४		नेपाल सरकार बाटो			१८	१७५	०-६-१-०
२७५	मुरलीभण्डार ३ ख	३ ख	३९५	२६५.९	२६५.९		नेपाल सरकार बाटो			१८	१७५	०-६-१-०
२७६	मुरलीभण्डार ३ ख	३ ख	४००	९४.०	०.०	६४.२	सिंह नारायण श्रेष्ठ	मान विर	राज मगर	१८	१७५	०-६-१-०
२७७	मुरलीभण्डार ३ ख	३ ख	४०१	६४४.५	०.०	१६२.८	सिंह नारायण श्रेष्ठ	मान विर	राज मगर	१८	१७५	०-६-१-०
२७८	मुरलीभण्डार ३ ख	३ ख	४०२	१०६०.७	०.०	८६.४	सिंह नारायण श्रेष्ठ	मान विर	राज मगर	१८	१७५	०-६-१-०
२७९	मुरलीभण्डार ३ ख	३ ख	४०३	२४५.७	२४५.७		नेपाल सरकार बाटो			१८	१७५	०-६-१-०

जग्गाको क्षेत्रफल

संसार गर्ने

प्रमाणित गर्ने

मिति

जग्गाको स्वामी

संसार गर्ने

प्रमाणित गर्ने

मिति

