

Resettlement Plan

49215-001
Loan 3260-NEP

January 2017

NEP: Earthquake Emergency Assistance Project Dhagdhing- Gorkha Road Project

Annex H(Continued)

Prepared by the Government of Nepal for the Asian Development Bank.

This resettlement plan is a document of the borrower. The views expressed herein do not necessarily represent those of ADB's Board of Directors, Management, or staff, and may be preliminary in nature.

Your attention is directed to the "terms of use" section of this website. In preparing any country program or strategy, financing any project, or by making any designation of or reference to a particular territory or geographic area in this document, the Asian Development Bank does not intend to make any judgments as to the legal or other status of any territory or area.

क्र.सं.	सिस्ट नं.	बहा नं.	क्रिया नं.	जम्मा लेखांकन (ल. मी.)	चासु/पुनर्जाति/पुनर्जाति गर्ने (ल. मी.)	अगावनीको नाम	अगावनीको पिता वा पतिको नाम	अगावनीको बालो वा ससुरको नाम	मोठ नं.	पाना नं.	संकेतित
२८०	मुस्लीमज्याङ ३ ख	३ ख	४०४	२८३.०	२८३.०	नेपाल सरकार बाटो			१७८	१७८	०-५-०-०
२८१	मुस्लीमज्याङ ३ ख	३ ख	४०५	१२१.०	१२१.०	राम चन्द्र कामी	कमल विर	छविराम	१३	२२३१	०-३-०-०
२८२	मुस्लीमज्याङ ३ ख	३ ख	४२४	६५.९	६५.९	नेपाल सरकार बाटो			१७८	१७८	०-२-०-०
२८३	मुस्लीमज्याङ ३ ख	३ ख	४२५	८७८.२	८७८.२	विर बहादुर विश्वकर्मा	लाल बहादुर	टिके	१३	२१८२	१-१०-०-०
२८४	मुस्लीमज्याङ ३ ख	३ ख	४२६	२९७.७	२९७.७				१५	२५१९	०-६-०-०
२८५	मुस्लीमज्याङ ३ ख	३ ख	४२७	२३२.०	०.०	विर्जना विश्वकर्मा	मिठुने विश्वकर्मा	निलराम विश्वकर्मा			—
२८६	मुस्लीमज्याङ ३ ख	३ ख	४२८	७१०.०	०.०	नेपाल सरकार बाटो			२९८	४४३१	०-१-०-०
२८७	मुस्लीमज्याङ ३ ख	३ ख	४२९	४४.८	०.०	मोगन बहादुर भट्ट	लेख बहादुर	बाल बहादुर	१७	१६१	०-४-०-०
२८८	मुस्लीमज्याङ ३ ख	३ ख	४३०	१३०.७	१३०.७	नेपाल सरकार बाटो			२७८	३९२२	०-०-२-०
२८९	मुस्लीमज्याङ ३ ख	३ ख	४३१	२१.३	०.०	खिल बहादुर धमला	जित बहादुर धमला	चन्द्रमान	२७८	३९२२	१-११-०-०
२९०	मुस्लीमज्याङ ३ ख	३ ख	४४०	८८८.१	०.०	खिल बहादुर धमला	जित बहादुर धमला	चन्द्रमान			—
२९१	मुस्लीमज्याङ ३ ख	३ ख	४४१	४९.५	४९.५	नेपाल सरकार बाटो					—
२९२	मुस्लीमज्याङ ३ ख	३ ख	४४२	१६९.५	१६९.५	नेपाल सरकार बाटो					०-११-०-०
२९३	मुस्लीमज्याङ ३ ख	३ ख	४४३	४७६.९	०.०	कृष्ण कुमार					४-०-०-०
२९४	मुस्लीमज्याङ ३ ख	३ ख	४४४	२५०७.९	०.०	कृष्ण कुमार					—
२९५	मुस्लीमज्याङ ३ ख	३ ख	४४५	१७६.१	१७६.१	नेपाल सरकार बाटो					०-१३-०-०
२९६	मुस्लीमज्याङ ३ ख	३ ख	४४६	३५९.६	०.०	गोरे कुमाल			१६१	१६१	०-१-०-०
२९७	मुस्लीमज्याङ ३ ख	३ ख	४४७	१६.१	१६.१	नेपाल सरकार बाटो			१६१	१६१	०-०-१-०
२९८	मुस्लीमज्याङ ३ ख	३ ख	४४८	१२.०	१२.०	नेपाल सरकार बाटो					—

जग्गाको क्षेत्रफल
तयार गर्ने :
प्रमाणित गर्ने :
मिति :

जग्गाको स्वामील
संसार गर्ने :
प्रमाणित गर्ने :
मिति :

१६/०५/२०७३
१६/०५/२०७३
१६/०५/२०७३

क्र.सं.	सिट नं.	सडा नं.	क्रिया नं.	जम्मा क्षेत्रफल (ब. मी.)	चासु सडकमा पर्ने (ब. मी.)	पुल गर्नु पर्ने (ब. मी.)	जग्गाधनीको नाम	जग्गा धनीको पिता वा पतिको नाम	जग्गा धनीको बाबु वा ससुराको नाम	मोड नं.	पाना नं.	वैफियत
२९९	मुरलीभञ्ज्याङ ३ ख	३ ख	४४०	१४३८.४	१४३८.४	०.०	चोल वा रोपनी					४४२५५
३००	मुरलीभञ्ज्याङ ३ ख	३ ख	४४१	२४८.७	२४८.७	०.०	नेपाल सरकार बाटो			१६१		०-६-००
३०१	मुरलीभञ्ज्याङ ३ ख	३ ख	४४२	९७.०	९७.०	०.०	रत्नमान श्रेष्ठ	शिव नारायण	मानवीर	२३	३४२४	०-३-००
३०२	मुरलीभञ्ज्याङ ३ ख	३ ख	४४३	१७१.९	१७१.९	०.०	रत्नमान श्रेष्ठ	शिव नारायण	मानवीर	२३	३४२४	०-३-००
३०३	मुरलीभञ्ज्याङ ३ ख	३ ख	४४४	१७३३.६	१७३३.६	०.०	रत्नमान श्रेष्ठ	शिव नारायण	मानवीर	२३	३४२४	०-३-००
३०४	मुरलीभञ्ज्याङ ३ ख	३ ख	४४५	१२६.४	१२६.४	०.०	नेपाल सरकार बाटो			१६१		०-६-००
३०५	मुरलीभञ्ज्याङ ३ ख	३ ख	४४६	२३९.१	२३९.१	०.०	बोधनाथ हुवाही					०-३-००
३०६	मुरलीभञ्ज्याङ ३ ख	३ ख	४४७	५९.७	५९.७	०.०	नेपाल सरकार बाटो					०-६-००
३०७	मुरलीभञ्ज्याङ ३ ख	३ ख	४४८	१४६६.१	१४६६.१	०.०	योग नारायण श्रेष्ठ					०-६-००
३०८	मुरलीभञ्ज्याङ ३ ख	३ ख	४४९	११४६.८	११४६.८	०.०	नेपाल सरकार बाटो					०-६-००
३०९	मुरलीभञ्ज्याङ ३ ख	३ ख	४५०	३७.२	३७.२	०.०	लोक कुमार भट्ट			१६१		०-६-००
३१०	मुरलीभञ्ज्याङ ३ ख	३ ख	४५१	२४३.९	२४३.९	०.०	नेपाल सरकार बाटो					०-६-००
३११	मुरलीभञ्ज्याङ ३ ख	३ ख	४५२	४६.२	४६.२	०.०	प्रेम बहादुर बराईली	लता कानी	मट्याडरे	२४	३६३६	०-६-००
३१२	मुरलीभञ्ज्याङ ३ ख	३ ख	४५३	१४९९.९	१४९९.९	०.०	प्रेम बहादुर बराईली	लता कानी	मट्याडरे	२४	३६३६	०-६-००
३१३	मुरलीभञ्ज्याङ ३ ख	३ ख	४५४	४८.७	४८.७	०.०	नेपाल सरकार बाटो			१६१		०-६-००
३१४	मुरलीभञ्ज्याङ ३ ख	३ ख	४५५	२८७७.७	२८७७.७	०.०	सोते कुमाल					०-६-००
३१५	मुरलीभञ्ज्याङ ३ ख	३ ख	४५६	९३.८	९३.८	०.०	नेपाल सरकार बाटो			१६१		०-६-००
३१६	मुरलीभञ्ज्याङ ३ ख	३ ख	४५७	२८७९.९	२८७९.९	०.०	बाबुराम कुमाल					०-६-००
३१७	मुरलीभञ्ज्याङ ३ ख	३ ख	४५८	५६.२	५६.२	०.०	नेपाल सरकार बाटो			१६१		०-६-००

जग्गाको क्षेत्रफल

तयार गर्ने :

प्रमाणित गर्ने :

मिति :

जग्गाको खासीत्व

तयार गर्ने :

प्रमाणित गर्ने :

मिति :



197

क्र.सं.	सित नं.	महा नं.	क्रिस्ता नं.	जम्मा क्षेत्रफल (क.मी.)	जालु सडकीको नाम (क.मी.)	जीवाणुनाशको नाम	जग्गा धनीको पितृ वा पतिको नाम	जग्गा धनीको घाजे वा ससुराको नाम	मोठ नं.	पला नं.	क्षेत्रफल
३१८	मुरलीभण्डा ३ ख	३ ख	४७४	३२११.७	०.०	अर्जुन	शेर बहादुर	शपसक बहादुर	३०ख	२६	६-६-००
३१९	मुरलीभण्डा ३ ख	३ ख	४७५	२०९.५	०.०	मनोज बस्नेत	मिठो विश्वकर्मा	लाटो कामी	३०ख	७२	१-०-००
३२०	मुरलीभण्डा ३ ख	३ ख	४७७	१०.७	०.०	वसन्त विश्वकर्मा समेत	लाटो कामी	मट्याड	३	६९३	०-०-००
३२१	मुरलीभण्डा ३ ख	३ ख	४७८	३५.२	०.०	मिठो विश्वकर्मा	लाटो कामी	लाटो कामी	३०ख	७२	१-०-००
३२२	मुरलीभण्डा ३ ख	३ ख	४७९	२२.८	०.०	वसन्त विश्वकर्मा समेत	मिठो विश्वकर्मा	मट्याड	३	६९३	१-०-००
३२३	मुरलीभण्डा ३ ख	३ ख	४८०	५३.९	०.०	मिठो विश्वकर्मा	लाटो कामी	लाटो कामी	३०ख	७२	१-०-००
३२४	मुरलीभण्डा ३ ख	३ ख	४८१	१८.६	०.०	वसन्त विश्वकर्मा समेत	मिठो विश्वकर्मा	मट्याड	३	६९३	१-०-००
३२५	मुरलीभण्डा ३ ख	३ ख	४८२	१०२.५	०.०	मिठो विश्वकर्मा	लाटो कामी	लाटो कामी	३०ख	७२	१-०-००
३२६	मुरलीभण्डा ३ ख	३ ख	४८३	३४.८	०.०	वसन्त विश्वकर्मा समेत	मिठो विश्वकर्मा	लाटो कामी	३०ख	७२	१-०-००
३२७	मुरलीभण्डा ३ ख	३ ख	४८७	२४०.७	०.०	वसन्त विश्वकर्मा समेत	मिठो विश्वकर्मा	मट्याड	३	६९३	१-०-००
३२८	मुरलीभण्डा ३ ख	३ ख	४८८	१०१३.७	०.०	मिठो विश्वकर्मा	लाटो कामी	लाटो कामी	३०ख	७२	१-०-००
३२९	मुरलीभण्डा ३ ख	३ ख	४८९	५२३.४	०.०	वसन्त विश्वकर्मा समेत	मिठो विश्वकर्मा	मट्याड	३	६९३	१-०-००
३३०	मुरलीभण्डा ३ ख	३ ख	४९०	२२६७.६	०.०	मिठो विश्वकर्मा	लाटो कामी	मट्याड	३०ख	७२	१-०-००
३३१	मुरलीभण्डा ३ ख	३ ख	५०३	८६.४	०.०	रामजी कुमाल	बुद्धिमान	वहादुर	३०ख	६२	१-०-००
३३२	मुरलीभण्डा ३ ख	३ ख	५१८	३७४.०	०.०	रेशम कामी	मन्दिर कामी	रन ब.			३-४-३०
३३३	मुरलीभण्डा ३ ख	३ ख	५१९	१६२६.५	०.०	गुप्त कुमारी बिाका					१-५-००
३३४	मुरलीभण्डा ३ ख	३ ख	५२९	२७४.९	०.०	कृष्ण बहादुर बिाका					१-६-००
३३५	मुरलीभण्डा ३ ख	३ ख	५३०	२०७.२	०.०	तुलसी प्र अधिकारी	देवी प्र	पुष्करिदल	२०७१ल	१६	१-६-००
३३६	मुरलीभण्डा ३ ख	३ ख	५३३	२३२.३	०.०	तुलसी प्र अधिकारी	देवी प्र	पुष्करिदल	२०७१ल	१६	१-६-००

जग्गाको क्षेत्रफल

तयार गर्ने :

प्रमाणित गर्ने :

मिति :

जग्गाको स्वामित्व

तयार गर्ने :

प्रमाणित गर्ने :

मिति :

१९८८

क्र.सं.	रिट नं.	बडा नं.	क्रिया सं.	जम्मा क्षेत्रफल (व. मी.)	चासु सडकको पार्श्व भर्ने (व. मी.)	कृष्ण वा शि.क. नाम	जम्मा धनीको पिता वा भतिको नाम	जम्मा धनीको बाले वा ससुराको नाम	मोठ नं.	पासा नं.	संक्रियत
३३७	मुरलीभण्डार ३ ख	३ ख	५३४	२४४.५	०.०	कृष्ण वा शि.क. नाम	सुर्यमान	हिरामान	३५६	५५	०-६-००
३३८	मुरलीभण्डार ३ ख	३ ख	५३५	१६०.७	०.०	सूर्यमान कामी					०-५-००
३३९	मुरलीभण्डार ३ ख	३ ख	५३७	२९४.२	०.०	पचमान सुनार					०-५-००
३४०	मुरलीभण्डार ३ ख	३ ख	५३८	४६१.४	०.०	राज कुमार विश्वकर्मा	गम्भारे	सन्तो	३५७	४०	०-५-००
३४१	मुरलीभण्डार ३ ख	३ ख	५३९	१२९.८	०.०	नारायण विश्वकर्मा	विष्णु	बुध	३५८	४४	०-५-००
३४२	मुरलीभण्डार ३ ख	३ ख	५४४	३५.३	०.०	चेत ब. रिडाई	धन ब.	दुर्गा ब.	२०७९९	२९	०-५-००
३४३	मुरलीभण्डार ३ ख	३ ख	५४६	५५९.५	०.०	लोक कुमार भट्ट					०-५-००
३४४	मुरलीभण्डार ३ ख	३ ख	५४९	१५९.०	०.०	जुना देवि अधिकारी					१-५-१-१
३४५	मुरलीभण्डार ३ ख	३ ख	५६०	१६२.३	०.०	दिपक बिाका					०-५-००
३४६	मुरलीभण्डार ३ ख	३ ख	५६१	९७.२	०.०	दिपक बिाका					०-५-००
३४७	मुरलीभण्डार ३ ख	३ ख	५६३	९८.०	०.०	बिष्णू बिाका					०-५-००
३४८	मुरलीभण्डार ३ ख	३ ख	५६५	७०.९	०.०	सिता सुबेदी					०-५-००
३४९	मुरलीभण्डार ३ ख	३ ख	५६९	९५.४	०.०	टेक वा भट्ट					०-५-००
३५०	मुरलीभण्डार ३ ख	३ ख	५७५	१२७.२	०.०	राम कुमारी मगर					०-५-००
३५१	मुरलीभण्डार ३ ख	३ ख	५७६	१३०.६	०.०	जुना देवि अधिकारी					०-५-००
३५२	मुरलीभण्डार ३ ख	३ ख	५७७	२८६.५	०.०	बलराम बिाका					०-५-००
३५३	मुरलीभण्डार ३ ख	३ ख	५७९	१६६.०	०.०	पुरुषोत्तम बिाका					०-५-००
३५४	मुरलीभण्डार ३ ख	३ ख	५८०	९६.०	०.०	पेच कुमारी बिाका					०-५-००
३५५	मुरलीभण्डार ३ ख	३ ख	५८१	११८.५	०.०	पेच कुमारी बिाका					०-५-००

जगन्नाथको क्षेत्रफल
तयार गर्ने ;
प्रमाणित गर्ने ;
मिति :

जगगाको स्वामीत्व
तयार गर्ने :
प्रमणीत गर्ने :
मिति :

क्र.सं.	सिस्ट नं.	वडा नं.	किता नं.	अम्मा क्षेत्रफल (व. मी.)	चाबुल क्षेत्रफल (व. मी.)	प्रप्त गरी पत्नी (व. मी.)	जमागरीको नाम	जम्मा घनीको पिता वा पतिको नाम	जम्मा घनीको बाजे वा ससुराको नाम	मोठ नं.	पाना नं.	कैफियत
३५६	मुरलीभञ्ज्याङ्ग ३ ख	३ ख	५८५	८७४४.९	३७३.७	४५.५	हरि					१६-४-१२
३५७	मुरलीभञ्ज्याङ्ग ३ ख	३ ख	५८७	६४.०			राम कुमार बिजिक					०२-०-०
३५८	मुरलीभञ्ज्याङ्ग ३ ख	३ ख	५८९	२५४.०		२१.६	राम कुमार बिजिका					०-८-००
३५९	मुरलीभञ्ज्याङ्ग ३ ख	३ ख	५९०	४७३.७	०.०	४५.०	पेच कुमारी बिजिका					१-०-२०
३६०	मुरलीभञ्ज्याङ्ग ३ ख	३ ख	५९१	४१५.७	०.०	९५.५	लेख बा भट्ट					०-१२-२०
३६१	मुरलीभञ्ज्याङ्ग ३ ख	३ ख	५९२	४१५.७	०.०	४५.२	लोक कुमार भट्ट					०-१२-२०
३६२	मुरलीभञ्ज्याङ्ग ३ ख	३ ख	५९३	५.३	०.०	५.३	आदित भट्ट					०-०-१०
३६३	मुरलीभञ्ज्याङ्ग ३ ख	३ ख	५९४	४९.८	०.०	३६.६	बाबुराम भट्ट					१-१-२०
३६४	मुरलीभञ्ज्याङ्ग ३ ख	३ ख	५९५	१३५.४	०.०	२९.०	आदित भट्ट					१-४-२०
३६५	मुरलीभञ्ज्याङ्ग ३ ख	३ ख	५९६	१९०.८	०.०	२७.९	जन्म कुमारी श्रेष्ठ					०-६-००
३६६	मुरलीभञ्ज्याङ्ग ३ ख	३ ख	६००	१९०.८	०.०	२६.३	काशिका अर्याल					०-६-००
३६७	मुरलीभञ्ज्याङ्ग ३ ख	३ ख	६०१	११६९.०	०.०	१५६.७	रामचन्द्र कामी					२-२-००
३६८	मुरलीभञ्ज्याङ्ग ३ ख	३ ख	६०२	१८.०	०.०	१७.९	कमला सुधराज					०-०-०१
३६९	मुरलीभञ्ज्याङ्ग ३ ख	३ ख	६०३	३७.२	०.०	२५.९	कोपिला बराइली					०-१-००
३७०	मुरलीभञ्ज्याङ्ग ३ ख	३ ख	६०४	१५७.४	०.०	६२.३	रामचन्द्र कामी					०-६-००
३७१	मुरलीभञ्ज्याङ्ग ३ ख	३ ख	६०५	१४६.९	०.०	८.५	कमला सुधराज					०-४-२३
३७२	मुरलीभञ्ज्याङ्ग ३ ख	३ ख	६०७	५०५.०	०.०	४६.४	गोविन्द विश्वकर्मा					१-०-१०
३७३	मुरलीभञ्ज्याङ्ग ३ ख	३ ख	६११	१२७.२	०.०	२२.५	मिता लिम्का					०-४-००
३७४	मुरलीभञ्ज्याङ्ग ३ ख	३ ख	६१२	१३४१.९	०.०	१४.८	तुलसी प्रसाद अधिकारी					०-११-००

जमाको क्षेत्रफल
सम्पन्न गर्ने :
प्रमाणित गर्ने :
मिति :

जमाको स्वामीले
सम्पन्न गर्ने :
प्रमाणित गर्ने :
मिति :

प्रमाणित गर्ने :
मिति : १०/०५/१०२

२०१०/०५/१०२
तुलसी रसिकत

क्र.सं.	सिस्ट नं.	वडा नं.	क्रिया नं.	जम्मा क्षेत्रफल (व. मी.)	आयुक्तकर्म पत्र (व. मी.)	एक मुलु पत्र (व. मी.)	अवधारणीको नाम	अवगा धनीको पिता वा पतिको नाम	अवगा धनीको बाजे वा ससुराको नाम	मोटा नं.	पाना नं.	संक्षिप्त
३७५	मुरलीभञ्ज्याङ्ग ३ व	३ व	१९९९	३७.९९	१९.९९	१९.९९	नेपाल सरकार					
३७६	मुरलीभञ्ज्याङ्ग ४ व	४ व	५७	७४.४५	४७.५९	४७.५९	नेपाल सरकार			२५	८	३-१-०५
३७७	मुरलीभञ्ज्याङ्ग ४ व	४ व	७३	१९६२.८	९.१	३३.०	दिप बहादुर सुयल	टंक बहादुर	नन्दीनाथ	२	४१७	३-१-०५
३७८	मुरलीभञ्ज्याङ्ग ४ व	४ व	९८	५९९३६.२	८९.०५	५६६.२	नेपाल सरकार			२५	८	३-१-०५
३७९	मुरलीभञ्ज्याङ्ग ४ व	४ व	१०१	३१९.४	२२३.३	४०.१	धर्म बहादुर लम्साल	गोप बहादुर	पूर्ण बहादुर	६	१३१७	०-५-१३
३८०	मुरलीभञ्ज्याङ्ग ४ व	४ व	१०५	१९७८.१	०.०	५५.४						
३८१	मुरलीभञ्ज्याङ्ग ४ व	४ व	१२८	१९९४.३	३१७.१	२९३.७	मोजन बहादुर रेग्मी	खड्क बहादुर रेग्मी	लक्ष्म बहादुर	१८	२९६३	३-१-०५
३८२	मुरलीभञ्ज्याङ्ग ४ व	४ व	१२९	३९९.४	०.०	१८.४	एक बहादुर रेग्मी	खड्क बहादुर	लक्ष्म बहादुर	१८	२८८५	०-१-०५
३८३	मुरलीभञ्ज्याङ्ग ४ व	४ व	१५७	९१४.४	०.०	५७.७	लेखनारायण श्रेष्ठ	श्रीविवनारायण	धननारायण	८	१२९०	१-१-०५
३८४	मुरलीभञ्ज्याङ्ग ४ व	४ व	१६६	९९.२	०.०	१२.२	रविन्द्र श्रेष्ठ	भक्त बहादुर श्रेष्ठ	तिलनारायण	२९	४६७६	०-१-०५
३८५	मुरलीभञ्ज्याङ्ग ४ व	४ व	१५७	१५९.४	०.०	७४.५	हेमबहादुर रेग्मी	एकबहादुर रेग्मी	कृष्ण बहादुर रेग्मी	२१	३३४३	०-१-०५
३८६	मुरलीभञ्ज्याङ्ग ४ व	४ व	१५८	४९८.६	०.०	१२७.५	हेमबहादुर रेग्मी	एकबहादुर रेग्मी	कृष्ण बहादुर रेग्मी	२१	३३४३	०-१-०५
३८७	मुरलीभञ्ज्याङ्ग ४ व	४ व	१६०	३०७.०	०.०	२६.६	भुमि बराइली					१-१-०५
३८८	मुरलीभञ्ज्याङ्ग ४ व	४ व	१६१	२९४.३	०.०	२५.२	पुणे बराइली					१-१-०५
३८९	मुरलीभञ्ज्याङ्ग ४ व	४ व	१६२	२३७.२	०.०	२४.६						१-१-०५
३९०	मुरलीभञ्ज्याङ्ग ४ व	४ व	१६३	२८७.२	०.०	२४.४	धनमान	धनमान	किमरोन	२८	४९५७	०-६-१२
३९१	मुरलीभञ्ज्याङ्ग ४ व	४ व	१६४	२९४.९	०.०	१३.८	गाइने					०-१-०५
३९२	मुरलीभञ्ज्याङ्ग ४ व	४ व	१६५	२९५.६	०.०	२७.०	तुलमान कामी	धनमान	किमसेन	२८	४२७८	०-५-०८
३९३	मुरलीभञ्ज्याङ्ग ४ व	४ व	१६७	१६०९.७	०.०	१९४.१	मोट दर्जी समेत	कुर्मी ब.	मोते	२८	४३३८	३-३-१३

अवगाको क्षेत्रफल

तयार गर्ने :

प्रमाणित गर्ने :

मिति :

अवगाको स्थानीय

तयार गर्ने :

प्रमाणित गर्ने :

मिति :



Dhangadhi District Office, Nepal

क्र.सं.	सिस्ट नं.	बहा नं.	क्रिया नं.	वामा क्षेत्रफल (ब. मी.)	चालु क्षेत्रफल मुर्ती (ब. मी.)	पक्का मुर्ती (ब. मी.)	जग्गा/सुपरी/सुपरी नाम	जग्गा धनीको नाम वा पति/सुपरी नाम	जग्गा धनीको नाम वा सुपरीको नाम	मोटा नं.	पाना नं.	अधिकार
३९४	मुर्तीभण्डार ४ च	४ च	४६९	१३६१.७	०.०	१८९.७	मोट दर्जी समेत	दुर्गा ब.	मैते	२८	४३३८	२-११-३३
३९५	मुर्तीभण्डार ४ च	४ च	४७१	८९८.२	०.०	७६.९	मोट दर्जी समेत	दुर्गा ब.	मैते	२८	४३३८	१-१२-३०
३९६	मुर्तीभण्डार ४ च	४ च	४७२	४१.०	०.०	४१.०	नेपाल सरकार	भगीरथ	पशपति			१-१२-२३
३९७	मुर्तीभण्डार ४ च	४ च	४७३	९८३.८	०.०	४५.४	दुर्गाबहादुर लंसाल	दुर्गा ब.				१-१०-२०
३९८	मुर्तीभण्डार ४ च	४ च	४७५	८५३.०	०.०	१०९.४	तारा देवि भम्साल	दुर्गा बहादुर	नन्दीनाथ	२	४१७	१-१२-२०
३९९	मुर्तीभण्डार ४ च	४ च	४७६	१६६.०	०.०	११३.३	दिप बहादुर सुवाल	दुर्गा बहादुर	नन्दीनाथ	२	४१७	१-१२-२०
४००	मुर्तीभण्डार ४ च	४ च	४७८	८८.९	०.०	४२.१	दिप बहादुर सुवाल	दुर्गा बहादुर	नन्दीनाथ	२	४१७	१-१०-२०
४०१	मुर्तीभण्डार ४ च	४ च	४८०	१८८०.२	०.०	१०४.५	सुनतली मैया					१-१०-११
४०२	मुर्तीभण्डार ४ च	४ च	४८२	२०२१.३	०.०	२४०.५	सुनतली मैया					१-१०-११
४०३	मुर्तीभण्डार ४ च	४ च	४८५	११२१.९	०.०	२००.८	मणि राज लम्साल	छवि लाल	पशुपती	२३	३५४३	१-१२-३०
४०४	मुर्तीभण्डार ४ च	४ च	४८७	९८३.२	०.०	१९९.६	मणि राज लम्साल	छवि लाल	पशुपती	२३	३५४३	१-१२-३०
४०५	मुर्तीभण्डार ४ च	४ च	४८९	२२०८.२	०.०	२१६.०	खुन्त भ. रेग्मी	छवि ब.	अपय ब.	२९८	४४२७	१-१२-३०
४०६	मुर्तीभण्डार ४ च	४ च	४९०	९८.५	०.०	१८.९	देव बहादुर रेग्मी	छवि बहादुर	अपय बहादुर	२९८	४४२७	१-१२-३०
४०७	मुर्तीभण्डार ४ च	४ च	४९१	१०८.६	०.०	२६.१	नेपाल सरकार बाटो			१८	१७७	१-१२-३०
४०८	मुर्तीभण्डार ४ च	४ च	४९५	३३७.२	३१५.९	१६.२	शिवहरि खनाल	शिवशर्मा भत्ते	दुन्द खनाल	१८	२९९६	१-१२-३०
४०९	मुर्तीभण्डार ४ च	४ च	४९८	२०५.५	०.०	४५.५	हरि प्रसाद खनाल	शिवशर्मा	दुन्द खनाल	१८	३०११	१-१२-३०
४१०	मुर्तीभण्डार ४ च	४ च	५००	३६.१	०.०	२५.३	हरि प्रसाद खनाल	शिवशर्मा	दुन्द खनाल	१८	३०११	१-१२-३०
४११	मुर्तीभण्डार ४ च	४ च	५०१	१०२५.९	०.०	५४.३	लोक नाथ खनाल	धननाथ खनाल	शिवशर्मा	१८	२९९०	१-१२-३०

जग्गाको प्रमाणित

तयार गर्ने :

प्रमाणित गर्ने :

मिति :

जग्गाको क्षेत्रफल

तयार गर्ने :

प्रमाणित गर्ने :

मिति :

क्र.सं.	सिट नं.	बडा नं.	क्रिया नं.	जम्मा क्षेत्रफल (ब.मी.)	वास्तुसङ्केतमा पर्ने (ब.मी.)	प्रत्य गर्नु पर्ने (ब.मी.)	अगाधनीको नाम	जग्गा धनीको पिता वा पतिको नाम	जग्गा धनीको बाजे वा ससुराको नाम	भोट नं.	पाना नं.	कैफियत
४९३	मुरलीभञ्ज्याङ ४ च	४ च	४०५	१५०.८	४३.३	४३.३	देवकि कामिनी	सेते	मट्टयाङ्गो	६	१२८७	०-४-०-०
४९४	मुरलीभञ्ज्याङ ४ च	४ च	४०६	२८३.७	४८.२	४८.२	देवकि कामिनी	सेते	मट्टयाङ्गो	६	१२८७	०-४-०-०
४९५	मुरलीभञ्ज्याङ ४ च	४ च	४०८	१८१.१	०.०	६८.०	लाल प्रसाद लंसाल	राधा कृष्ण लंसाल	रघुनाथ	२७क	१९६८	०-४-०-०
४९६	मुरलीभञ्ज्याङ ४ च	४ च	४१०	२०८१.४	०.०	८२.९	मुले कामी	तालेकामी	मट्टयाङ्गो	२	३७४	०-४-०-०
४९७	मुरलीभञ्ज्याङ ४ च	४ च	४१२	३४५.६	०.०	१०६.१	देवी प्रसाद रिजाल	सुभनाथ	कमलीकान्त	२०	३१५७	०-४-०-०
४९८	मुरलीभञ्ज्याङ ४ च	४ च	४१४	२५.८	०.०	१५.५	धननाथ खनाल					०-१-०-०
४९९	मुरलीभञ्ज्याङ ४ च	४ च	४१५	९३९.८	०.०	७०.२	धननाथ खनाल					०-१-०-०
४९९	मुरलीभञ्ज्याङ ४ च	४ च	४१७	४६.९	०.०	३७.७	भक्तबहादुर रेग्मी	एकबहादुर रेग्मी	अपस बहादुर	२१	३२९५	०-४-०-०
४९९	मुरलीभञ्ज्याङ ४ च	४ च	४१८	१९६८.६	०.०	८९.९	भक्तबहादुर रेग्मी	एकबहादुर रेग्मी	अपस बहादुर	२१	३२९५	०-४-०-०
४९९	मुरलीभञ्ज्याङ ४ च	४ च	४२७	३१८.०	०.०	४४.५	कृषि सहाकारी					०-१-०-०
४९९	मुरलीभञ्ज्याङ ४ च	४ च	४२८	४८८.६	०.०	६३.७	भक्तबहादुर रेग्मी	एकबहादुर रेग्मी	अपस बहादुर	२१	३२९५	०-४-०-०
४९९	मुरलीभञ्ज्याङ ४ च	४ च	४२९	६३.०	०.०	११.६	राम बहादुर सुवाल					०-२-०-०
४९९	मुरलीभञ्ज्याङ ४ च	४ च	४३०	६९७.९	०.०	१६६.३	कृष्ण बा क्षेत्री					०-४-०-०
४९९	मुरलीभञ्ज्याङ ४ च	४ च	१८	६००७.४	१८४.८	११९.०				२८	८	११-११-११
४९९	मुरलीभञ्ज्याङ ४ च	४ च	१९	१०५७.२	४४८.८	१४९.१	तुलसी प्रसाद					०-१-०-०
४९९	मुरलीभञ्ज्याङ ४ च	४ च	२०	१९८२.६	११.४	१०३.६	भोजनाथ लम्साल	मित्राल	अग्रनाथ	२२	३४१८	०-४-०-०
४९९	मुरलीभञ्ज्याङ ४ च	४ च	३४	८९३.२	०.०	२४.९	इन्दुसारी परिवार	यबुराम परिवार	इन्द्रे	२९क	४४५१	०-४-०-०
४९९	मुरलीभञ्ज्याङ ४ च	४ च	३५	४२०.४	२२५.६	१२८.१	बोध राज सुवेदी	काशिनाथ	गोपिनाथ	१४	२३६४	०-४-०-०
४९९	मुरलीभञ्ज्याङ ४ च	४ च	४६	४५५७.४	६२.२	२९.२	नेपाल सरकार			२८	८	०-१-०-०

अगाधनी क्षेत्रफल

तयार गर्ने :

प्रमाणित गर्ने :

मिति :

जग्गाको स्वामील

तयार गर्ने :

प्रमाणित गर्ने :

मिति :



क्र.सं.	सिट नं.	चक्र नं.	क्रिया नं.	जम्मा क्षेत्रफल (व. मी.)	चाई सडकको पार्श्व (व. मी.)	प्रस्तावित गर्नु पर्ने (व. मी.)	समावेश गर्ने ताल	अवस्था धनीको पिता वा पतिको नाम	जग्गा धनीको बाबु वा ससुराको नाम	सोच नं.	पागा नं.	कैफियत
४३२	मुरलीभञ्ज्याङ ४ ख	४ ख	७४	७८९६.५	३५.५	२१.७	नेपाल सरकार			२८	८	१६-१-११
४३३	मुरलीभञ्ज्याङ ४ ख	४ ख	२०४	६४३.२	३५.५	९८.५	सिटिका लम्बाल					१-४-१२
४३४	मुरलीभञ्ज्याङ ४ ख	४ ख	२०५	४४८.१	०.०	१२२.०	सिटिका लम्बाल					१-४-१२
४३५	मुरलीभञ्ज्याङ ४ ख	४ ख	२०६	१३८.६	१३४.४	४.१	नेपाल सरकार बाटो			१८	१७७	१-४-११
४३६	मुरलीभञ्ज्याङ ४ ख	४ ख	२०८	२१७९.६	०.०	१६८.४	मोहनथ खडाल	इन्द्रबाणी	जदुनाथ	३	७१७	१-४-१०
४३७	मुरलीभञ्ज्याङ ४ ख	४ ख	३७	११५८.४	४११.१	४५.०						—
४३८	मुरलीभञ्ज्याङ ४ ख	४ ख	३९	२००३.४	०.०	२०.४	अंक कुमारी रेग्मी	खडक बहादुर रेग्मी	लक्ष बहादुर	१७	२७४१	१-४-१०
४३९	मुरलीभञ्ज्याङ ४ ख	४ ख	१७१	५३१.८	०.०	६.२	चोक बहादुर रेग्मी क्षेत्र	लाल बहादुर	ख <input type="checkbox"/> बहादुर	१	२३८	१-४-१०
४४०	मुरलीभञ्ज्याङ ४ ख	४ ख	१९५	३३७८.५	१०४.७	६८.२	यम नारायण श्रेष्ठ	खमान सि	बुद्धिमान	३	७४०	१-४-१०
४४१	मुरलीभञ्ज्याङ ४ ख	४ ख	२०७	५१९.६	०.०	२४.२	टेक बहादुर राउत	डिल बहादुर राउत	तिल बहादुर	२३	३४९९	१-४-१०
४४२	मुरलीभञ्ज्याङ ४ ख	४ ख	२४२	९३.६	०.०	२४.४	धन कुमारी श्रेष्ठ	एक नारायण/गणेश	खमान सि	२९६	४५१६	१-४-१०
४४३	मुरलीभञ्ज्याङ ४ ख	४ ख	२४३	५२००.०	०.०	४६.९	मान नारायण श्रेष्ठ	खमानसि	बुद्धिमान	३	६७१	१-४-१०
४४४	मुरलीभञ्ज्याङ ४ ख	४ ख	२५७	४६०२.९	५२५.८	४२०.५						१-४-१०
४४५	मुरलीभञ्ज्याङ ४ ख	४ ख	२९७	१२८.२	०.०	२७.८	नेपाली कांग्रेस गाड कार्य समिति			२०६७	५७३	१-४-१०
४४६	मुरलीभञ्ज्याङ ४ ख	४ ख	२९९	७४.६	०.०	१०.१	नेपाल सरकार बन			२८	४३०८	१-४-१०
४४७	मुरलीभञ्ज्याङ ४ ख	४ ख	३५०	११५२.७	०.०	२९.३	डिल ब. रेग्मी	गोगन ब.	जगत ब.	२९६	४४८३	१-४-१०
४४८	मुरलीभञ्ज्याङ ४ ख	४ ख	३५२	१०९.८	०.०	३१.२	डिल ब. रेग्मी	गोगन ब.	जगत ब.	२९६	४४८३	१-४-१०
४४९	मुरलीभञ्ज्याङ ४ ख	४ ख	३५४	३१५.८	०.०	११५.१	धन ब. रेग्मी	गोगन ब.	जगत ब.	२९६	४४९३	१-४-१०
४५०	मुरलीभञ्ज्याङ ४ ख	४ ख	३५५	३००.५	०.०	९२.२	डिल ब. रेग्मी	गोगन ब.	जगत ब.	२९६	४४८३	१-४-१०

जग्गाको क्षेत्रफल
तयार गर्ने :
प्रमाणित गर्ने :
मिति :

जग्गाको स्वामित्व
तयार गर्ने :
प्रमाणित गर्ने :
मिति :

जग्गाको क्षेत्रफल
तयार गर्ने :
प्रमाणित गर्ने :
मिति :

क्र.सं.	सिस्ट नं.	बडा नं.	क्रिया नं.	जम्मा क्षेत्रफल (ब. मी.)	जासु सम्बन्धमा पर्ने (ब. मी.)	पूरा गर्नु पर्ने (ब. मी.)	जग्गाधनीको नाम	जग्गा धनीको पिता वा पतिको नाम	जग्गा धनीको बाजे वा ससुराको नाम	मोट नं.	पल्ला नं.	कैफियत
४७०	मुरलीभन्ज्याङ ४ ख ४ क	४ ख ४ क	३९९	३२९.९	०.०	३२९.९	बाल कुमारी रेग्मी					०९९-००
४७१	मुरलीभन्ज्याङ ४ क ५ क	५ क	९४	२२८९.३	०.०	२६.८	कमलादेवी लम्साल	शम्भु बहादुर लम्साल	इन्द्र बहादुर	२२	३३६०	४-६९९
४७२	मुरलीभन्ज्याङ ५ क ५ क	५ क	१०६	४२०२.८	५९४.३	४६२.०	अम्बर बहादुर लम्साल					८-३-००
४७३	मुरलीभन्ज्याङ ५ क ५ क	५ क	११४	२०५६.४	०.०	२२४.७	अम्बर बहादुर लम्साल					४९२९
४७४	मुरलीभन्ज्याङ ५ क ५ क	५ क	२४९	७३३६.०	२६५.०	२५९.५	नेपाल सरकार			२२	९	—
४७५	मुरलीभन्ज्याङ ५ क ५ क	५ क	४६३	२३४५	०.०	६७.७	कर्ण बहादुर लम्साल	ईन्द्र बहादुर	भक्त बहादुर	१	५२	०-०-२०
४७६	मुरलीभन्ज्याङ ५ क ५ क	५ क	४६४	३४९.०	०.०	१३०.५	कर्ण बहादुर लम्साल	ईन्द्र बहादुर	भक्त बहादुर	१	५२	०-९०००
४७७	मुरलीभन्ज्याङ ५ क ५ क	५ क	४६५	१०२१.१	०.०	९९.०	कर्ण बहादुर लम्साल	ईन्द्र बहादुर	भक्त बहादुर	१	५२	२-९-३९
४७८	मुरलीभन्ज्याङ ५ क ५ क	५ क	४६८	७०.५	०.०	५३.०	टिका बहादुर लम्साल	हरि बहादुर लम्साल	इन्द्र बहादुर	१८	२९९९	०-२-१०
४७९	मुरलीभन्ज्याङ ५ क ५ क	५ क	४६९	८८७.१	०.०	१६८.५	टिका बहादुर लम्साल	हरि बहादुर लम्साल	इन्द्र बहादुर	१८	२९९९	१-९-२९
४८०	मुरलीभन्ज्याङ ५ क ५ क	५ क	४७०	५९६.४	०.०	९९.२	टिका बहादुर लम्साल	हरि बहादुर लम्साल	इन्द्र बहादुर	१८	२९९९	०-९-००
४८१	मुरलीभन्ज्याङ ५ क ५ क	५ क	४७२	८३३.३	०.०	६८.१	कुम नारायण श्रेष्ठ	खड्ग नारायण	धर्म नारायण	२४	३५९०	१-११-००
४८२	मुरलीभन्ज्याङ ५ क ५ क	५ क	४७३	७११.०	०.०	५९.६	कुम नारायण श्रेष्ठ	खड्ग नारायण	धर्म नारायण	२४	३५९०	१-१-३२
४८३	मुरलीभन्ज्याङ ५ क ५ क	५ क	४७६	१७२.१	०.०	५८.५	तुलाभाया सुयल					०-२-२०
४८४	मुरलीभन्ज्याङ ५ क ५ क	५ क	४७८	१४८.५	०.०	६८.२	तुलाभाया सुयल					०-३-३०
४८५	मुरलीभन्ज्याङ ५ क ५ क	५ क	४८०	४२३.६	०.०	२०१.४	टुक वा लम्साल					१-०-००
४८६	मुरलीभन्ज्याङ ५ क ५ क	५ क	४८१	१०५८.६	०.०	११६.३	टुक वा लम्साल					१-१३९०
४८७	मुरलीभन्ज्याङ ५ क ५ क	५ क	४८१	१९९.०	०.०	३४.१	कमली श्रेष्ठ					०-६-००
४८८	मुरलीभन्ज्याङ ५ क ५ क	५ क	४८२	८४७.३	०.०	१४९.३	तुलाभाया लम्साल					१-१०-००

जग्गाको क्षेत्रफल
तयार गर्ने :
प्रमाणित गर्ने :
मिति :

जग्गाको स्वामीको
तयार गर्ने :
प्रमाणित गर्ने :
मिति :

क्र.सं.	सिट नं.	मठा नं.	क्रिस्ता नं.	अम्मा क्षेत्रफल (व. मी.)	चासु सडकमा पर्ने (व. मी.)	एउटे सडक पर्ने (व. मी.)	जग्गाशुलीको नाम	अम्मा धनीको पिता वा पतिको नाम	जग्गा धनीको बाजे वा ससुराको नाम	मोठ नं.	पाना नं.	कैफियत
४८९	मुस्लीमज्याङ्ग ६ छ	६ छ	१	८३७.५	१२.६	१२.६	दिप बहादुर सुयल	टंक बहादुर	नन्दीनाथ	२	४१७	६-१०-१३
४९०	मुस्लीमज्याङ्ग ६ छ	६ छ	१२	८१३.४	०.०	०.०	फडिन्द्र क्षेत्री		पूर्ण			१०-१०-१३
४९१	मुस्लीमज्याङ्ग ६ छ	६ छ	१५	९१९.३	०.०	३०.१	कमलादेवी लम्साल	शम्भु बहादुर लम्साल	इन्द्र बहादुर	२२	३३६०	१-१३-०१
४९२	मुस्लीमज्याङ्ग ६ छ	६ छ	१९	५०२.०	०.०	८.८	हिरा बहादुर चिमिरे	ख [] बहादुर	नन्द बहादुर	४	९८२	०-१२-१३
४९३	मुस्लीमज्याङ्ग ६ छ	६ छ	२४	४६९.०	०.०	६३.५	टुक बहादुर लंसाल	मायानाथ	देउप्रसाद	१६	३०४१	०-१४-०६
४९४	मुस्लीमज्याङ्ग ६ छ	६ छ	२९	१८२.४	१.०	६.६	बुद्धे कामी	देबे	मदुराणे			०-६-११
४९५	मुस्लीमज्याङ्ग ६ छ	६ छ	३७	१९१.०	०.०	१८.३	कमलादेवी लम्साल	शम्भु बहादुर लम्साल	इन्द्र बहादुर	२२	३३६०	०-४-११
४९६	मुस्लीमज्याङ्ग ६ छ	६ छ	४३	७८०.१	२२.६	१६.५	सेती माया कामिनी	डील्ले कामी	गोरे	८	१६४३	
४९७	मुस्लीमज्याङ्ग ६ छ	६ छ	४४	६६९.५	०.०	६.१	सेती माया कामिनी	डील्ले कामी	गोरे	१८	३००५	१-६-१२
४९८	मुस्लीमज्याङ्ग ६ छ	६ छ	४६	१६६.३	०.०	१६६.२	बिर बा खवाल	गोप	पूर्ण			१-६-१२
४९९	मुस्लीमज्याङ्ग ६ छ	६ छ	५१	१२१०.२	२२.२	४.५	नेपाल सरकार			२२	१२	
५००	मुस्लीमज्याङ्ग ६ छ	६ छ	५२	११७.४	०.०	३०.२	हरि बहादुर लम्साल	इन्द्र बहादुर	अक्त बहादुर	४	९७१	०-४-१२
५०१	मुस्लीमज्याङ्ग ६ छ	६ छ	५३	८८२.०	०.०	४६.६	हिरा बहादुर चिमिरे	ख [] बहादुर	नन्द बहादुर	४	९८२	१-१०-१२
५०२	मुस्लीमज्याङ्ग ६ छ	६ छ	७५	७५३.२	०.०	१००.७	देब प्रसाद खवाल	प्रेम नाथ	गंगाराम			१-१-१३
५०३	मुस्लीमज्याङ्ग ६ छ	६ छ	७६	२०५.१	०.०	११.७	शिवनीची खनाल	चुडामणि	अच्युता नन्द	१४	२४११	६-६-१२
५०४	मुस्लीमज्याङ्ग ६ छ	६ छ	७७	६३६.२	०.०	७५.५	यमराज खनाल	इन्द्रपानी		१	१४६	
५०५	मुस्लीमज्याङ्ग ६ छ	६ छ	९१	४१३.९	०.०	९.९	सानू चन्द्र कामी	बनाराम	भोटे			४-१३-११
५०६	मुस्लीमज्याङ्ग ६ छ	६ छ	१०१	१३७.३	८०.७	३८.२	सानू चन्द्र कामी	अनाराम	भोटे			१-६-१३
५०७	मुस्लीमज्याङ्ग ६ छ	६ छ	१०२	१३९.७	३१.१	४७.२	चामे कामी	सानु च्याले	धनेराम	१५	२४७८	०-१-१३

जग्गाको क्षेत्रफल
तयार गर्ने :
प्रमाणित गर्ने :
मिति :

जग्गाको खासिल
तयार गर्ने :
प्रमाणित गर्ने :
मिति :

२०७३/०५/२१
२०७३/०५/२१

२०७३/०५/२१
२०७३/०५/२१

क्र.सं.	सित नं.	वडा नं.	किता नं.	वस्ती क्षेत्रफल (व. मी.)	चासु सडकमाथै पर्ने (व. मी.)	प्रति गर्नु पर्ने (व. मी.)	जग्गाको नाम वा वस्तीको नाम	जग्गा धनीको पिता वा पतिको नाम	जग्गा धनीको बाजे वा ससुराको नाम	सोठ नं.	पाना नं.	कैफियत
५०८	मुरलीभञ्ज्याङ ६ छ	६ छ	१०६	५१९.४	६५.७३	४६.६	शेण कुमारी					०-१४-१-२
५०९	मुरलीभञ्ज्याङ ६ छ	६ छ	१०८	३९८.२	२०.०	४६.१	नयराज लम्साल	खडानन्द		६	१३४०	०-१४-१-२
५१०	मुरलीभञ्ज्याङ ६ छ	६ छ	१०९	१५३७.१	०.०	१६.६	बुधे कर्मारी					२-१२-४-०
५११	मुरलीभञ्ज्याङ ६ छ	६ छ	११०	१४३५.८	१४४.२	९५.०	बोध राल सुवेदी					२-११-०-१
५१२	मुरलीभञ्ज्याङ ६ छ	६ छ	१११	१७७५.३	०.०	१४.४	सिंह बहादुर सुयल क्षेत्री	काशीनाथ	गोपालनाथ	१४	२३६४	५-४-४-३
५१३	मुरलीभञ्ज्याङ ६ छ	६ छ	११२	२२९२.०	१७२.६	२४७.०	देव बहादुर सुयल क्षेत्री	देव बहादुर	बहादुर	४	८९८	०-१२-१-०
५१४	मुरलीभञ्ज्याङ ६ छ	६ छ	११३	४३२.७	२४१.८	१०५.३	देव बहादुर सुयल क्षेत्री	देव बहादुर	वर्दीनाथ	२	३१२	१-१२-१-०
५१५	मुरलीभञ्ज्याङ ६ छ	६ छ	११४	४०८.३	२७९.५	७०.०	सन्धी इसाद हुवाडी					०-१२-१-०
५१६	मुरलीभञ्ज्याङ ६ छ	६ छ	११५	८२.५	०.०	६.८	सन्धी बाबू हुवाडी					०-१२-१-०
५१७	मुरलीभञ्ज्याङ ६ छ	६ छ	११६	८९.५	०.०	२३.१	गणेश हुवाडी					०-१२-१-०
५१८	मुरलीभञ्ज्याङ ६ छ	६ छ	११७	८६.५	०.०	३३.५	ठाकुर प्रसाद हुवाडी					०-१२-१-०
५१९	मुरलीभञ्ज्याङ ६ छ	६ छ	११८	८५.९	०.०	३३.४	देव बहादुर लम्साल	मायनाथ	देवप्रसाद	१९	३०४१	०-१२-१-०
५२०	मुरलीभञ्ज्याङ ६ छ	६ छ	११९	६४.७	०.०	३४.३	देव बहादुर लम्साल	मायनाथ	देवप्रसाद	१९	३०४१	०-१२-१-०
५२१	मुरलीभञ्ज्याङ ६ छ	६ छ	१२०	१०९९.७	०.०	४४.२	कर्ण					०-१२-१-०
५२२	मुरलीभञ्ज्याङ ६ छ	६ छ	१२१	३८८.९	०.०	१२६.२	कर्ण बहादुर लम्साल	ईन्द्र बहादुर	ईन्द्र बहादुर	१	५२	०-१२-१-०
५२३	मुरलीभञ्ज्याङ ६ छ	६ छ	१२२	४१.२	०.०	२२.९	कर्ण बहादुर लम्साल	ईन्द्र बहादुर	ईन्द्र बहादुर	१	५२	०-१२-१-०
५२४	मुरलीभञ्ज्याङ ६ छ	६ छ	१२३	५०.९	०.०	३६.६	कर्ण बहादुर लम्साल	ईन्द्र बहादुर	ईन्द्र बहादुर	१	५२	०-१२-१-०
५२५	मुरलीभञ्ज्याङ ६ छ	६ छ	१२४	१११.३	०.०	४४.९	कर्ण बहादुर लम्साल	ईन्द्र बहादुर	ईन्द्र बहादुर	१	५२	०-१२-१-०
५२६	मुरलीभञ्ज्याङ ६ छ	६ छ	१२५	५८.४	०.०	९२.४	कर्ण बहादुर लम्साल	ईन्द्र बहादुर	ईन्द्र बहादुर	१	५२	०-१२-१-०

जग्गाको स्वीकृत

तयार गर्ने :

प्रमाणित गर्ने :

मिति :

जग्गाको क्षेत्रफल

तयार गर्ने :

प्रमाणित गर्ने :

मिति :

क्र.सं.	सिस्ट नं.	दस्ता नं.	क्रिया नं.	जम्मा क्षेत्रफल (व. मी.)	चासु खेतीमा पर्ने (व. मी.)	प्रज्ञा गर्नु पर्ने (व. मी.)	जग्गाधनीको नाम	जग्गा धनीको पिता या पतिको नाम	जग्गा धनीको बाजे वा ससुराको नाम	भोट नं.	पाना नं.	डैफिक्ट
५२७	मुरलीभज्याङ ६ छ	६ छ	१६५	४५६.०	०.०	१४५.४	कर्ण बहादुर लम्साल	ईन्द्र बहादुर	भक्त बहादुर	१	५२	१-४२-२३
५२८	मुरलीभज्याङ ६ छ	६ छ	१६७	४०४.६	०.०	७९.८	कर्ण बहादुर लम्साल	ईन्द्र बहादुर	भक्त बहादुर	१	५२	१-४२-२१
५२९	मुरलीभज्याङ ६ छ	६ छ	१६९	२२.३	०.०	१५.६	तुलु बहादुर लम्साल समेत	गोप बहादुर	पुर्ण बहादुर	६	१२६३	०-०-२०
५३०	मुरलीभज्याङ ६ छ	६ छ	१७०	४३५.५	०.०	३६.३	तुलु बहादुर लम्साल समेत	गोप बहादुर	पुर्ण बहादुर	६	१२६३	१-४४-३२
५३१	मुरलीभज्याङ ६ छ	६ छ	१७२	६२५.२	०.०	५३.७	तुलु बहादुर लम्साल समेत	टंक बहादुर	दक्षिनाथ	४	८९८	१-५०-०
५३२	मुरलीभज्याङ ६ छ	६ छ	१७६	१०६.८	०.०	३८.३	दल बहादुर लम्साल	सकत बहादुर	इन्द्र बहादुर	६	१२९८	०-३-२०
५३३	मुरलीभज्याङ ६ छ	६ छ	१७७	२२३.४	०.०	९६.४	दल बहादुर लम्साल	सकत बहादुर	इन्द्र बहादुर	६	१२९८	०-३-२२
५३४	मुरलीभज्याङ ६ छ	६ छ	१७९	१२५४.७	०.०	२८८.७	युवराज लम्साल	मेघ बहादुर	रण बहादुर	३१ग	३	१-६-१६
५३५	मुरलीभज्याङ ६ छ	६ छ	१८१	९६.५	०.०	७३.७	युवराज लम्साल	मेघ बहादुर	रण बहादुर	३१ग	३	०-३-००
५३६	मुरलीभज्याङ ६ छ	६ छ	१८३	१२४३.०	०.०	११३.१	युवराज लम्साल	मेघ बहादुर	रण बहादुर	३१ग	३	२-६-००
५३७	मुरलीभज्याङ ६ छ	६ छ	१८४	११५०.०	०.०	११५.८	युवराज लम्साल	मेघ बहादुर	रण बहादुर	३१ग	३	३-३-३२
५३८	मुरलीभज्याङ ६ छ	६ छ	१८६	८५७.२	०.०	१२१.५	युवराज लम्साल	मेघ बहादुर	रण बहादुर	३१ग	३	१-४०-००
५३९	मुरलीभज्याङ ६ छ	६ छ	१८७	३३१७.४	०.०	९५.१	युवराज लम्साल	मेघ बहादुर	रण बहादुर	३१ग	३	५-८-३०
५४०	मुरलीभज्याङ ६ छ	६ छ	१९०	११५०.६	०.०	२२७.५	दिश बहादुर आर्चाय क्षत्री	बम्बहादुर	पुणवहादुर	३	४१०	१-३-२२
५४१	मुरलीभज्याङ ६ छ	६ छ	१९३	१२९९.४	०.०	४४४.०	दिश बहादुर आर्चाय क्षत्री	बम्बहादुर	पुणवहादुर	३	४१०	२-५-०३
५४२	मुरलीभज्याङ ६ छ	६ छ	१९६	५३०.६	०.०	१०३.९	बुधे कामी					०-४४-०८
५४३	मुरलीभज्याङ ६ छ	६ छ	१९८	११३९.९	०.०	१३२.५	देव कुमारी सुवेदी	लक्ष्मी प्रसाद	प्रेम नाथ	२३	३५१३	२-३-३०
५४४	मुरलीभज्याङ ६ छ	६ छ	२००	१००५.०	०.०	२४९.७	वोध राज सुवेदी समेत	काशिनाथ	गोपाल	१४	२३६४	०-१३-००
५४५	मुरलीभज्याङ ६ छ	६ छ	२०१	६३९.६	०.०	१११.३	वोध राज सुवेदी	काशिनाथ	गोपाल	१५	२३६४	१-४-००

जग्गाको क्षेत्रफल

संसार गर्ने :

प्रमाणित गर्ने :

मिति :

जग्गाको स्थानीय

संसार गर्ने :

प्रमाणित गर्ने :

मिति :

(Handwritten signature and stamp)

क्र.सं.	सिद्द नं.	वडा नं.	क्रिया नं.	जम्मा भुक्तिलेख (ब. मी.)	आवृत्ति (ब. मी.)	सिद्द गर्नु पर्ने (ब. मी.)	बराधारीको नाम	जग्गा धनीको पिता वा पतिको नाम	जग्गा धनीको बाले वा ससुराको नाम	मोठ नं.	पाना नं.	कैफियत
५४६	मुरलीभञ्ज्याङ्ग ६ छ	६ छ	२०५	१२.४	०.०	८.८	बासुदेव कामी	जुटे कामी	मुसे कामी	१९	३०६५	०-०-१८
५४७	मुरलीभञ्ज्याङ्ग ६ छ	६ छ	२०६	३०.४	०.०	१९.८	बासुदेव कामी	जुटे कामी	मुसे कामी	१९	३०६५	०-०-३०
५४८	मुरलीभञ्ज्याङ्ग ६ छ	६ छ	२०७	४८.५	४०.७	७.८	नेपाल सरकार					—
५४९	मुरलीभञ्ज्याङ्ग ६ छ	६ छ	२०८	२४.२	०.०	११.८	जुगे कामी					०-१-०-२
५५०	मुरलीभञ्ज्याङ्ग ६ छ	६ छ	२१०	१५६.०	०.०	२०.६	मुसे कामी					०-५-०-२
५५१	मुरलीभञ्ज्याङ्ग ६ छ	६ छ	२१२	५२२.४	०.०	१७४.८	शिवहरि खनाल	शिवशर्मा भम्से	दुन्द खनाल	१८	२९९६	१-२-१-०
५५२	मुरलीभञ्ज्याङ्ग ६ छ	६ छ	२१३	६२४.५	०.०	१७४.१	शिवहरि खनाल	शिवशर्मा भम्से	दुन्द खनाल	१८	२९९६	१-४-२-०
५५३	मुरलीभञ्ज्याङ्ग ६ छ	६ छ	२१५	५७६.४	०.०	२१.५	धननाथ खनाल समेत	शिवशर्मा	आर्यानन्द	१८	२९३२	१-२-१-०
५५४	मुरलीभञ्ज्याङ्ग ६ छ	६ छ	२१६	४४४.५	०.०	५५.२	धननाथ खनाल समेत	शिवशर्मा	आर्यानन्द	१८	२९३२	१-४-२-०
५५५	मुरलीभञ्ज्याङ्ग ६ छ	६ छ	२१८	३३०.३	०.०	१०९.५	लोक नाथ खनाल					०-१-०-०
५५६	मुरलीभञ्ज्याङ्ग ६ छ	६ छ	२१९	१७९.१	०.०	८०.८	लोक नाथ खनाल					०-५-०-०
५५७	मुरलीभञ्ज्याङ्ग ६ छ	६ छ	२२१	३१४४.५	०.०	७३.४	वासुदेव लम्साल					०-५-०-३
५५८	मुरलीभञ्ज्याङ्ग ६ छ	६ छ	२२३	३६३.१	०.०	१०४.२	किस्ती दम्से					०-१-०-०
५५९	मुरलीभञ्ज्याङ्ग ६ छ	६ छ	२२४	४५४.५	०.०	१५७.३	किस्ती दम्से					०-५-०-३
५६०	मुरलीभञ्ज्याङ्ग ६ छ	६ छ	२२८	४६६.१	४४.१	१४८.५	रत्न कुमारी सुवाल	नर बहादुर	टेक बहादुर	२९ख	४६७७	०-१४-०-०
५६१	मुरलीभञ्ज्याङ्ग ६ छ	६ छ	२२९	५०५.०	०.०	१४७.०	भरत बहादुर सुवाल	दिप बहादुर	टेक बहादुर	१४	२९६५	१-०-०-२
५६२	मुरलीभञ्ज्याङ्ग ६ छ	६ छ	२३१	२१७३.४	०.०	१७९.२	छत्र बहादुर					४-०-०-०
५६३	मुरलीभञ्ज्याङ्ग ६ छ	६ छ	२३३	३४८.४	०.०	१२५.६	कशिनाथा आचार्य					०-१-०-३
५६४	मुरलीभञ्ज्याङ्ग ६ छ	६ छ	२३४	२९५.७	०.०	८३.८	कशिनाथा आचार्य					०-५-०-०

जग्गाको क्षेत्रफल
तयार गर्ने :
प्रमाणित गर्ने :
मिति :

जग्गाको खाणील
तयार गर्ने :
प्रमाणित गर्ने :
मिति :

२०७४/०५/२९
२०७४/०५/२९

क्र.सं.	सिस्ट नं.	वडा नं.	क्रिया नं.	जम्मा क्षेत्रफल (व. मी.)	जालु संरक्षण गर्ने (व. मी.)	प्रति गतु गर्ने (व. मी.)	जग्गाधनीको नाम	जग्गा धनीको पिता वा पतिको नाम	जग्गा धनीको नाम वा ससुराको नाम	सोठ नं.	पाना नं.	कैफियत
५६५	मुरलीभञ्ज्याङ ६ छ	६ छ	२३६	११४.८	०.०	३५.५	तुले कामी					०-५-३०
५६६	मुरलीभञ्ज्याङ ६ छ	६ छ	२३८	११९.३	०.०	३५.७	पुर्ण कामी					०-३-१०
५६७	मुरलीभञ्ज्याङ ६ छ	६ छ	२४०	१४.३	०.०	१२.२	भगि कामी					०-०-३-०
५६८	मुरलीभञ्ज्याङ ६ छ	६ छ	२४२	१२९.०	०.०	१३.३	पुर्ण कामी					०-३-१३
५६९	मुरलीभञ्ज्याङ ६ छ	६ छ	२४३	३६.१	०.०	३६.१	नेपाल सरकार					—
५७०	मुरलीभञ्ज्याङ ६ छ	६ छ	२४५	१७४.२	१५४.५	१८.०	नेपाल सरकार					—
५७१	मुरलीभञ्ज्याङ ६ छ	६ छ	२४६	२२.२	०.०	२२.२	फडिन्द्र बा आचार्य क्षेत्री					०-०-२-०
५७२	मुरलीभञ्ज्याङ ६ छ	६ छ	२४७	२०३.१	०.०	१२०.४	फडिन्द्र बा आचार्य क्षेत्री					०-४-०-०
५७३	मुरलीभञ्ज्याङ ६ छ	६ छ	२४८	१०००.५	०.०	१६४.३	फडिन्द्र बा आचार्य क्षेत्री					४-३-०-१
५७४	मुरलीभञ्ज्याङ ६ छ	६ छ	२४०	४०३.८	०.०	५७.१	बालकृष्ण खनाल					०५४-०
५७५	मुरलीभञ्ज्याङ ६ छ	६ छ	२४७	२९१.९	०.०	७३.२	रत्नकुमारी सुवाल					०-२-१-०
५७६	मुरलीभञ्ज्याङ ६ छ	६ छ	२६१	५०१.१	०.०	३३.९	रत्नकुमारी सुवाल					१०-१-०
५७७	मुरलीभञ्ज्याङ ६ छ	६ छ	२६२	४८.५	०.०	३२.४	रत्नकुमारी सुवाल					०-१-०-०
५७८	मुरलीभञ्ज्याङ ७ ग	७ ग	३४	८००.१	०.०	५९.३	राम बसोदुर वाडा	परसमान	अमर सिंह	४	७७	१-८-३३
५७९	मुरलीभञ्ज्याङ ७ ग	७ ग	३७	२३६.५	०.०	५.९	विसबहादुर नगरकोटी	रत्नमान	दिर्गमान	३	६०६	०-८-०३
५८०	मुरलीभञ्ज्याङ ७ ग	७ ग	३८	४०९.८	०.०	४९.८	प्रभात भुजेल श्रेष्ठ	बुद्धिमान	कृष्णबहादुर	२८	४२२९	०-५-३६
५८१	मुरलीभञ्ज्याङ ७ ग	७ ग	६३	२८०.७	०.०	११६.८	कृष्ण बहादुर नगरकोटी सतेत	रत्नमान	दिर्गमान	१	१०५	०-८-०६
५८२	मुरलीभञ्ज्याङ ७ ग	७ ग	७२	३६८.४	०.०	६.८	निलमणी वाडा	जगतमणी	प्रमणी	२	४६३	०-३-१०
५८३	मुरलीभञ्ज्याङ ७ ग	७ ग	११४	५३०६.८	३४५.९	१४०.१	नेपाल सरकार			२८	१२	१०-६-०६

चपाको क्षेत्रफल
संसार गर्ने :
प्रमाणित गर्ने :
मिति :

चपाको स्वामित्व
संसार गर्ने :
प्रमाणित गर्ने :
मिति :

चपाको क्षेत्रफल
संसार गर्ने :
प्रमाणित गर्ने :
मिति :

क्र.सं.	सिस्ट नं.	पछा नं.	क्रिया नं.	जम्मा क्षेत्रफल (ह. मी.)	चासु साइकमा एने (ह. मी.)	प्रदो गरी एने (ह. मी.)	जग्गावशीको नाम	जग्गा वशीको पिता वा पतिको नाम	जग्गा वशीको बाले वा ससुराको नाम	मोठ नं.	पाना नं.	कैफियत
६२२	मुरलीभण्डाङ्ग न ख	न ख	६३	१२३७.३	०.०	११६.८	शेर कुमारी लंसाल	हरि प्रसाद	झाकनाथ	१३	२२५१	२-४-२१
६२३	मुरलीभण्डाङ्ग न ख	न ख	६४	१००६.८	५१.०	३३.५	डिल्ली प्रसाद लंसाल	भोजराज	धनन्जय	१७	२७८८	७-१२-३२
६२४	मुरलीभण्डाङ्ग न ख	न ख	७२	२९८७.८	०.०	५.५	तुलसी प्रसाद लंसाल	धनन्जय	उदय			४-११-२०
६२५	मुरलीभण्डाङ्ग न ख	न ख	७४	३३२०.४	०.०	१५४.४	चरम साकि	भद्रे	लक्ष्मन्	५	११७०	६-४-०२
६२६	मुरलीभण्डाङ्ग न ख	न ख	७५	२२०८.१	०.०	८८.९	लुरे साकि	मरीचे	तुलु	४	८३७	७-६-२२
६२७	मुरलीभण्डाङ्ग न ख	न ख	८२	१००९.६	०.०	११.९	कृष्ण प्रसाद लंसाल	हरि प्रसाद	उमाकान्त			१-१४-३३
६२८	मुरलीभण्डाङ्ग न ख	न ख	९३	१४४.९	०.०	१२.४	विष्णु प्रसाद लंसाल	दामोदर लंसाल	उमाकान्त	२७	३७५१	७-३-२२
६२९	मुरलीभण्डाङ्ग न ख	न ख	१५५	१०४.१	१२.५	२६.३	शेर कुमारी लंसाल	हरि प्रसाद	झाकनाथ	१३	२२५१	७-४-२०
६३०	मुरलीभण्डाङ्ग न ख	न ख	२०४	५८.७	०.०	४३.०	कृष्ण ब. साकी	लाल ब.	कृष्ण ब.	३४६	५८	७-२-२०
६३१	मुरलीभण्डाङ्ग न ख	न ख	२०५	४०.०	०.०	३८.२	पाई नेपासी	लाल ब.	कृष्ण ब.	३१४	५३	७-१-१०
६३२	मुरलीभण्डाङ्ग न ख	न ख	२०९	२९९.५	०.०	५९.२	बुद्धिलास साकी	सेते	सुन्दरी	३	६३०	७-६-००
६३३	मुरलीभण्डाङ्ग न ख	न ख	२११	२०६.५	१८२.३	१८.३						कि.क
६३४	मुरलीभण्डाङ्ग न ख	न ख	२१२	१०८६.९	०.०	१२५.८	डिल्ली प्रसाद लंसाल	भोजराज	धनन्जय	१७	२७८८	२-३-११
६३५	मुरलीभण्डाङ्ग न ख	न ख	२१३	२००.७	१८७.०	१३.७	नेपाल सरकार बाटो			१८	१६९	—
६३६	मुरलीभण्डाङ्ग न ख	न ख	२१४	४४.२	०.०	२९.०	डिल्ली प्रसाद लंसाल	भोजराज	धनन्जय	१७	२७८८	७-१-०४
६३७	मुरलीभण्डाङ्ग न ख	न ख	२१५	८७६.८	०.०	७६.०	डिल्ली प्रसाद लंसाल	भोजराज	धनन्जय	१७	२७८८	७-१०-२६
६३८	मुरलीभण्डाङ्ग न ख	न ख	२१६	१६८७.४	१५२.३	१०४.२	नेपाल सरकार बाटो			२७६	४००१	७-१-००
६३९	मुरलीभण्डाङ्ग न ख	न ख	२१७	८११.९	४०.६	५०.६	नेपाल सरकार बाटो			२७६	४००१	—
६४०	मुरलीभण्डाङ्ग न ख	न ख	२२९	३९.४	०.०	३६.७	शेष कुमारी लंसाल					७-१-२०

जग्गाको क्षेत्रफल
तयार गर्ने :
प्रमाणित गर्ने :
मिति :

जग्गाको स्वामीले
तयार गर्ने :
प्रमाणित गर्ने :
मिति :

२०७४ मा २५ गते
२०७४ मा २५ गते

क्र.सं.	फिस्ट नं.	वला नं.	क्रिया नं.	अम्मा क्षेत्रफल (ब.मी.)	चाबु सडकमा पुगे (ब.मी.)	पुडा गर्नु बाँकी (ब.मी.)	जग्गाधारीको नाम	जग्गा धनीको पिता वा पतिको नाम	जग्गा धनीको बाने वा ससुराको नाम	मोठ नं.	पाना नं.	लैमियत
६४१	मुरलीभण्डार न.ख	न.ख	२३२	६१३.५	०.००	६१३.३	सामित्री लंसाल					१४०३
६४२	मुरलीभण्डार न.ख	न.ख	२३४	२८३७.०	०.०	५२.३	जगनाथ लंसाल					१४०३
६४३	मुरलीभण्डार न.ख	न.ख	२३७	४६.९	०.०	३७.०	मोदिनाल साकी					१४०३
६४४	मुरलीभण्डार न.ख	न.ख	२३८	४३४.४	०.०	१५४.४	मोदिनाल साकी					१४०३
६४५	मुरलीभण्डार न.ख	न.ख	२४०	१८७.६	०.०	७५.८	जगत नाथ पाण्डे लंसाल	हुमनाथ	उमाकाजान	२	२६३	१४०३
६४६	मुरलीभण्डार न.ख	न.ख	२४३	२१६.६	०.०	८९.३	श्रीम नाथ लम्साल	तुलसी प्रसाद	नन्द प्रसाद	४	१९२	१४०३
६४७	मुरलीभण्डार न.ख	न.ख	२४४	१३६२.१	०.०	३६६.६	श्रीम नाथ लम्साल	तुलसी प्रसाद	नन्द प्रसाद	४	१९२	१४०३
६४८	मुरलीभण्डार न.ख	न.ख	२४५	१३८.०	०.०	८७.५	श्रीम नाथ लम्साल	तुलसी प्रसाद	नन्द प्रसाद	४	१९२	१४०३
६४९	मुरलीभण्डार न.ख	न.ख	२४६	१५०.१	०.०	७४.६	श्रीम नाथ लम्साल	तुलसी प्रसाद	नन्द प्रसाद	४	१९२	१४०३
६५०	मुरलीभण्डार न.ख	न.ख	२४८	४९.६	०.०	४५.७	मोहोन प्रसाद लंसाल		नन्द प्रसाद	४	१९२	१४०३
६५१	मुरलीभण्डार न.ख	न.ख	२४९	४०८.५	०.०	८८.५	मोहोन प्रसाद लंसाल					१४०३
६५२	मुरलीभण्डार न.ख	न.ख	२५१	११८८.५	०.०	८३.७	गोपाल प्रसाद लंसाल	पुष्प निधि	नन्द प्रसाद	५	११२५	१४०३
६५३	मुरलीभण्डार न.ख	न.ख	२५३	६९७.८	०.०	१९९.८	धन नाथ लम्साल	पुष्प निधि	नन्द प्रसाद	६	१३६३	१४०३
६५४	मुरलीभण्डार न.ख	न.ख	२५४	५१०.२	०.०	२०७.८	धननाथ लंसाल					१४०३
६५५	मुरलीभण्डार न.ख	न.ख	२५५	११३.०	०.०	१३.९	पाडे नेपाली खेज	लाल ब.	कृष्ण ब.	३१५	५२	१४०३
६५६	मुरलीभण्डार न.ख	न.ख	२५६	२३२.२	०.०	७.५	कृष्ण ब. साकी	लाल ब.	कृष्ण ब.	३१५	५८	१४०३
६५७	मुरलीभण्डार न.ख	न.ख	२६७	५१६.३	०.०	२७.२	रन्जित रम्तेल	गोरे	आइते	३१५	३९	१४०३
६५८	मुरलीभण्डार न.ख	न.ख	२६९	१२८.०	३.७	१७.४	तुलसी नेपाली	गोरे साकी	सेते	३०८	७०	१४०३
६५९	मुरलीभण्डार न.ख	न.ख	२७०	४९१.८	१२८.४	२३.३	बुद्धिलाल साकी	सेते	सुन्दरे	३	६३०	१४०३

जग्गाको क्षेत्रफल
तयार गर्ने :
प्रमाणित गर्ने :
मिति :

जग्गाको स्वामिनी
तयार गर्ने :
प्रमाणित गर्ने :
मिति :

०५०५१११२१
०५०५११२१

Ministry of Agriculture
Government of Nepal
Director
Bishaln



नेपाल सरकार
यातायात आयोजना तयारी सहयोग पि.मि.सी.-२
घादिङ बेसी-बारघाट-गोरखा
पुनर्स्थापना योजना
जग्गा प्राप्तीको लगत फाराम

या.वि.स./न.पा. : ज्यामरुङ

जिल्ला : घादिङ सडक खण्ड : घादिङ बेसी-बारघाट-गोरखा

क्र.सं.	सिद्द नं.	पडा नं.	क्रिस्ता नं.	जम्मा क्षेत्रफल (ब.मी.)	चालु सडकमा पर्ने (ब.मी.)	प्रत्य गर्नु पर्ने (न.मी.)	जग्गाधनीको नाम	जग्गा धनीको पिता वा पतिको नाम	जग्गा धनीको बाजे वा ससुराको नाम	मोड नं.	पाना नं.	कैफियत
१	ज्यामरुङ ६ च	६ च	८९	२०६३.९	११८.६	३२.६	नेपाल सरकार			२३	१७	८-१३-१८
२	ज्यामरुङ ६ च	६ च	१३२	७५७१.४	४२७.३	९८.४						
३	ज्यामरुङ ६ च	६ च	१३९	१८००.७	२२९.९	५९.६						६-६-२०
४	ज्यामरुङ ६ च	६ च	१४३	३९४९.४	२३५.९	१०८.०	नेपाल सरकार			२३	१७	
५	ज्यामरुङ ६ च	६ च	१४८	१४९११.९	३२०.१	१०२.९	नेपाल सरकार			२३	१७	
६	ज्यामरुङ ६ च	६ च	३९१	३६५.५	०.०	७१.४	रिक्तित उपप्राप्त	भगदत्त	अजम्बर	१	२१९	८-१३-१८
७	ज्यामरुङ ६ च	६ च	३९३	३०७०.९	०.०	३८.५	कृष्ण प्रसाद पाठक	परदेस पाठक	पदमलाल	१	६४	६-१३-१८
८	ज्यामरुङ ६ च	६ च	३९६	२५५.७	०.०	७.६	नर बहादुर उपप्राप्त	लक्ष्मी प्रसाद	रामनाथ	२०६७	३५६४३	८-१३-१८
९	ज्यामरुङ ६ च	६ च	३९७	२६६.९	०.०	१०.५	उमाकिर्ति उपप्राप्त	लक्ष्मी प्रसाद	रामनाथ	२०६७	३५६४	८-१३-१८
१०	ज्यामरुङ ६ च	६ च	३९८	३२६८.९	०.०	१९.७	लक्ष्मी प्रसाद उपप्राप्त	रामनाथ	डुम्बर	३	६२७	६-१३-१८
११	ज्यामरुङ ६ च	६ च	३२०	१३०९.९	०.०	१०१.३	रामप्रसाद इटनी	रुरे प्रसाद	तारनाथ	७	१३५९	८-१३-१८
१२	ज्यामरुङ ६ च	६ च	३२२	८८३.७	०.०	६०.०	श्याम बहादुर इटनी	आज्जर बहादुर	नाथ प्रसाद	६	१३३२	१-१४-१८
१३	ज्यामरुङ ६ च	६ च	३२३	३९२.९	०.०	३४.९	श्याम बहादुर इटनी	अजम्बर बहादुर	नाथ प्रसाद	६	१३३२	८-१३-१८

जग्गाको क्षेत्रफल तयार गर्ने :
प्रमाणित गर्ने :
मिति : २०७२.०९.२०

जग्गाको स्वामी तयार गर्ने :
प्रमाणित गर्ने :
मिति :

(Signature)

क्र.सं.	सिट नं.	बडा नं.	कितान नं.	सम्मा क्षेत्रफल (व. मी.)	चातुर्मुखता (व. मी.)	प्रस. गतु (व. मी.)	जग्गाधनीको नाम	जग्गा धनीको पिरा वा पतिको नाम	जग्गा धनीको बाले वा ससुराको नाम	सैठ नं.	पाना नं.	कैफियत
१४	ज्यामखु ६ ख	६ ख	३२६	८५९.४	०.०	६३.९	लोकनाथ कुडुवाल	नारायणदत्त कुडुवाल	देवी प्रसाद	२०७०	२५७८	१-११-०-०
१५	ज्यामखु ६ ख	६ ख	३५९	२०७७.३	०.०	७३.९	पुण्य प्रसाद कुडुवाल	नारायणदत्त कुडुवाल	देवी प्रसाद	२०७०	२५७८	२-११-०-०
१६	ज्यामखु ६ ख	६ ख	४२	९४९७.८	४६९.८	२५२.९	नेपाल सरकार			२८		
१७	ज्यामखु ६ ख	६ ख	४४	६९.०	७.९	२४.८	दिना नाथ बुर्लाकोटी	रविनाथ	नर्मदेव	२	३२१	०-११-०-०
१८	ज्यामखु ६ ख	६ ख	९०				चन्द्र कुमारी इटनी	गंगा बहादुर	रविनाथ	२०७०	४९७	०-११-०-०
१९	ज्यामखु ६ ख	६ ख	१००	२७१.८	०.०	८८.२	तारा देवि इटनी	गंगा बहादुर	रवि दत्त	१२	१८७३	०-११-०-०
२०	ज्यामखु ६ ख	६ ख	१०१	९६२.३	०.०	११६.९	तारा देवि इटनी	गंगा बहादुर	रवि दत्त	१२	१८७३	०-११-०-०
२१	ज्यामखु ६ ख	६ ख	१०३	१५६.२	०.०	८०.५	दिना नाथ					०-११-०-०
२२	ज्यामखु ६ ख	६ ख	१०५	४९३.२	०.०	३२.८	कृष्ण बहादुर इटनी	गंगा बहादुर	रविनाथ	११	१७४१	०-११-०-०
२३	ज्यामखु ६ ख	६ ख	१०७	१९८.१	०.०	१००.०	आनन्द प्रसाद बुर्लाकोटी	एकादत्त	रविनाथ	२०६८	२०४३	०-११-०-०
२४	ज्यामखु ६ ख	६ ख	१११	३३१२.६	०.०	१४८.७	शितल बहादुर बुर्लाकोटी	छन्दलाल	नरमदेव	२	२७३	०-११-०-०
२५	ज्यामखु ६ ख	६ ख	११२	२६०९.२	०.०	६७.०	शितल बहादुर बुर्लाकोटी	छन्दलाल	नरमदेव	२	२७३	०-११-०-०
२६	ज्यामखु ६ ख	६ ख	१०४	३५.८	०.०	३१.१	आनन्द प्रसाद बुर्लाकोटी	एकादत्त	रविनाथ	२०६८	२०२०	०-११-०-०
२७	ज्यामखु ६ ख	६ ख	११५	१२३९.७	०.०	१४९.३	यद प्रसाद बुर्लाकोटी	रवी लाल	नरम देव	३	५६५	१-११-०-०
२८	ज्यामखु ६ ख	६ ख	११७	७४२.०	०.०	६८.८	यद प्रसाद बुर्लाकोटी	रवी लाल	नरम देव	३	५६५	१-११-०-०
२९	ज्यामखु ६ ख	६ ख	११९	३३०.६	०.०	१२५.७	यद प्रसाद बुर्लाकोटी	रवी लाल	नरम देव	३	५६५	१-११-०-०
३०	ज्यामखु ६ ख	६ ख	१२०	१५.७	०.०	११.९	यद प्रसाद बुर्लाकोटी	रवी लाल	नरम देव	३	५६५	१-११-०-०
३१	ज्यामखु ६ ख	६ ख	१२१	३०३.३	०.०	७१.९	यद प्रसाद					०-११-०-०
३२	ज्यामखु ६ ख	६ ख	१२२	९९.०	११.४	२५.५	नेपाल सरकार			११	१८८	

जग्गाको क्षेत्रफल
 तयार गर्ने :
 प्रमाणित गर्ने :
 मिति :

जग्गाको स्वामीले
 तयार गर्ने :
 प्रमाणित गर्ने :
 मिति :



क्र.सं.	सिस्ट नं.	वडा नं.	विस्था नं.	बाम्मा क्षेत्रफल (व.मी.)	चाबु सडकमार्ग पट्टा (व.मी.)	प्रस्त गर्नु पर्ने (व.मी.)	बसगाउँपालिका नाम	बाम्मा धनीको पिता वा पतिको नाम	जग्गा धनीको बाबु वा ससुराको नाम	मोठ नं.	पाना नं.	कैफियत
३३	ज्यामरुङ ६ ख	६ ख	१२९	९२.६	०.०	१७.१	यदु प्रसाद बुर्लाकोटी	रवी लाल	नरम देव	३	५६५	०-४-०-०
३४	ज्यामरुङ ६ ख	६ ख	१३०	१२७.७६	०.०	९२.८	आनन्द प्रसाद बुर्लाकोटी	एकादत्त	रविलाल	२०६८	२०२०	०-४-१-३
३५	ज्यामरुङ ६ ख	६ ख	१३३	२१३.०	०.०	८२.५	आनन्द प्रसाद बुर्लाकोटी	एकादत्त	रविलाल	३	५६५	०-४-०-२
३६	ज्यामरुङ ६ ख	६ ख	१३५	५१७.५	०.०	२९.०	आनन्द प्रसाद बुर्लाकोटी	एकादत्त	रविलाल	३	५६५	१-१-१-१
३७	ज्यामरुङ ६ ख	६ ख	११९९९८	५२१.८	०.०	६६.३						—
३८	ज्यामरुङ ६ ख	६ ख	१	९५०९.९	४१२.३	२९६.७						१-१-०-१
३९	ज्यामरुङ ६ ख	६ ख	१४	१००१.३	७६.८	६३.०						३६-२-१-३
४०	ज्यामरुङ ६ ख	६ ख	१५	१९३७.५	८२५.२	९९३.०	दिप ब.					२-१-०-३
४१	ज्यामरुङ ६ ख	६ ख	१८	१२८२.२	५९२.८	७७.२	दिप ब.					२-१-१-३
४२	ज्यामरुङ ६ ख	६ ख	१९	१९५७.०	४.४	३६.५	चन्द्र बहादुर खनाल	सुर्य प्रसाद	विष्णु प्रसाद	१	११०	२-१-१-३
४३	ज्यामरुङ ६ ख	६ ख	२५	५२५८.६	९१३.५	३१७.६	भैपाल सरकार			२८	१६	—
४४	ज्यामरुङ ६ ख	६ ख	२८	१२२४.९	२१७.४	८९.९	नेपाल सरकार			२८	१६	—
४५	ज्यामरुङ ६ ख	६ ख	६५	१३३२.५	९२.८	३२.२	शिवाथर पाठक	खिला शर्मा	दुर्गा दत्त	१२	१९२३	०-४-३-३
४६	ज्यामरुङ ६ ख	६ ख	७७	११७.१	११७.१	१४०.४	रेसम बहादुर पाठक	रघुनाथ	गौरी कान्त	३	६९४	२-१-१-५
४७	ज्यामरुङ ६ ख	६ ख	८०	९९९.३	०.०	१००.८						१-१-१-५
४८	ज्यामरुङ ६ ख	६ ख	१३५	८४४२.७३	३६.४	७७.८	नेपाल सरकार			२८	१६	—
४९	ज्यामरुङ ६ ख	६ ख	७५८	५२३३.४	३४७.८	१३१.९	नेपाल सरकार			२८	१७	—
५०	ज्यामरुङ ६ ख	६ ख	१६१	४५२७.६	१२५.०	५८.५	नेपाल सरकार			२८	१७	—
५१	ज्यामरुङ ६ ख	६ ख	२१५	६७२०.९	०.०	२१२.८	जगत नाथ पाठक	बलराम	पदम लाल	१	१८२	०-३-१-३

जग्गाको क्षेत्रफल
तयार गर्ने :
प्रमाणित गर्ने :
मिति :

जग्गाको स्वामित्व
तयार गर्ने :
प्रमाणित गर्ने :
मिति :

क्र.सं.	सिट नं.	वडा नं.	क्रिया नं.	जम्मा खेवफल (ब. मी.)	चालु क्षेत्रफल (ब. मी.)	प्रति मूनी	जग्गाधनीको नाम	जग्गा धनीको बाजे वा ससुराको नाम	सोठ नं.	पाना नं.	कैफियत
५२	ज्यामल्ल ६ नं	६ नं	२१८	४९१८.७	४९१८.७	३९.४	नेपाल सरकार				
५३	ज्यामल्ल ६ नं	६ नं	२१९	३१७८७.८	३१७८७.८	३९.४	नेपाल सरकार		२८	१७	
५४	ज्यामल्ल ६ नं	६ नं	२२०	६३६४.४	६३६४.४	३९.४	नेपाल सरकार		२८	१७	
५५	ज्यामल्ल ६ नं	६ नं	२२१	२०११.८	२०११.८	३९.४	नेपाल सरकार		२८	१७	
५६	ज्यामल्ल ६ नं	६ नं	२२२	२३६४.३	२३६४.३	३९.४	नेपाल सरकार		२८	१७	
५७	ज्यामल्ल ६ नं	६ नं	२२३	९७००.२	९७००.२	३९.४	नेपाल सरकार		२८	१७	९६-६-१००
५८	ज्यामल्ल ६ नं	६ नं	२२४	४९४६२.६	४९४६२.६	३९.४	नेपाल सरकार		२८	१७	
५९	ज्यामल्ल ६ नं	६ नं	२२५	१४७५.०	१४७५.०	३९.४	नेपाल सरकार		२८	१७	
६०	ज्यामल्ल ६ नं	६ नं	२२६	१३९३.८	१३९३.८	३९.४	पदम लाल पाठक	नन्दलाल			९६-६-१००
६१	ज्यामल्ल ६ नं	६ नं	२२७	१०४५.१	१०४५.१	३९.४	एका दत्त पाठक	टिकादत्त	१	३४	२-४-२९
६२	ज्यामल्ल ६ नं	६ नं	२२८	३०७९.०	३०७९.०	३९.४	डम्बर कुमारी	नारायण दत्त			२-४-२९
६३	ज्यामल्ल ६ नं	६ नं	२२९	२८८९.१	२८८९.१	३९.४	इन्द्र दत्त खनाल				२-४-२९
६४	ज्यामल्ल ६ नं	६ नं	२३०	५६०.७	५६०.७	३९.४					२-४-२९
६५	ज्यामल्ल ६ नं	६ नं	२३१	९८८.७	९८८.७	३९.४	पोखराज श्रेष्ठ	नन्दलाल	२०७०	६६४०	१-४-२९
६६	ज्यामल्ल ६ नं	६ नं	२३२	१०८.८	१०८.८	३९.४	पदम लाल पाठक	नन्दलाल	५	१०३३	०-३-२९
६७	ज्यामल्ल ६ नं	६ नं	२३३	८८.३	८८.३	३९.४	डि.क. व. देमाइ				डि.क. व.
६८	ज्यामल्ल ६ नं	६ नं	२३४	७८.३	७८.३	३९.४	जानुका अधिकारी				डि.क. व.
६९	ज्यामल्ल ६ नं	६ नं	२३५	८६.८	८६.८	३९.४	यदुन कुमारी पाठक	गणेश	१०	१६६८	०-३-२९
७०	ज्यामल्ल ६ नं	६ नं	२३६	७६७.१	७६७.१	३९.४	सुबराज उपरियाय	हिरालाल	२०६७	४९	१-४-२९

जग्गाको क्षेत्रफल

तयार गर्ने:

प्रमाणित गर्ने:


मिति:

जग्गाको स्थायीत्व

सम्पन्न गर्ने:

प्रमाणित गर्ने:

मिति:



मिति: २०७३.०३.२९

क्र.सं.	सिस्ट. नं.	वर्ग नं.	क्रिया नं.	जन्म क्षेत्रफल (व. मी.)	जाति सवकको पत्र (व. मी.)	प्रति गर्भ (व. मी.)	जन्मस्थानीको नाम	जन्मा धनीको पिता वा पतिको नाम	जन्मा धनीको बाले वा ससुराको नाम	मोठ नं.	पाना नं.	कोषिक्यत
१०९	ज्यामलक्ष ६ नं.	६ नं.	५६०	२१२५.७	०.०	५६.५	होम प्रसाद भट्ट	टिका राम	लक्ष्मी प्रसाद	३	७४४	८-११-१३२
११०	ज्यामलक्ष ६ नं.	६ नं.	५६२	४४.०	०.०	३४.४	कान्छी इटनी	गुणा बहादुर	पदम बहादुर	२०६९	२६०	०-२६-०-०
१११	ज्यामलक्ष ६ नं.	६ नं.	५६३	१६८१.३	०.०	१४६.१	कान्छी इटनी	गुणा बहादुर	पदम बहादुर	२०६९	२६०	०-०४-१-०
११२	ज्यामलक्ष ६ नं.	६ नं.	५६४	५८४.७	०.०	१५२.९	कोपीला देवी इटनी	डिल बहादुर इटनी	मणीराज	१४	२००५	१-२६-०-०
११३	ज्यामलक्ष ६ नं.	६ नं.	५६५	६१६.५	०.०	११६.८	कोपीला देवी इटनी	डिल बहादुर इटनी	मणीराज	१४	२००५	१-२६-०-०
११४	ज्यामलक्ष ६ नं.	६ नं.	५६६	१२९.९	०.०	८४.०	पूर्ण बहादुर पाण्डे	डिल बहादुर	मणीराज	१४	२०२६	०-४-०-०
११५	ज्यामलक्ष ६ नं.	६ नं.	५६७	१२९.९	०.०	२६२.९	पूर्ण बहादुर पाण्डे	डिल बहादुर	मणीराज	१४	२०२६	०-४-०-०
११६	ज्यामलक्ष ६ नं.	६ नं.	५६८	२२२.७	०.०	११९.०	हीराबहादुर इटनी	लाल बहादुर	मणीराज	६	१२५०	०-७-२-०
११७	ज्यामलक्ष ६ नं.	६ नं.	५६९	३६३.०	०.०	२००.३	हीराबहादुर इटनी	लाल बहादुर	मणीराज	६	१२५०	०-४-०-०
११८	ज्यामलक्ष ६ नं.	६ नं.	५७०	६७४.०	०.०	१७१.८	योगेन्द्र बहादुर इटनी	लाल बहादुर	मणीराज	५	१५६६	१-१०-०
११९	ज्यामलक्ष ६ नं.	६ नं.	५७१	८०७.७	०.०	५१.४	देवी बहादुर इटनी	प्रेम बहादुर	मणीराज	६	१९६७	०-३-१-०
१२०	ज्यामलक्ष ६ नं.	६ नं.	५७२	१०२.८	०.०	१०२.८	रमेश बहादुर क्षेत्री	प्रेम बहादुर	मणीराज	६	१९६७	१-१-२-०
१२१	ज्यामलक्ष ६ नं.	६ नं.	५७३	७९७.३	०.०	२१८.९	रमेश बहादुर क्षेत्री	गुणा बहादुर	पदम बहादुर	२०६९	२६०	०-०-२-३
१२२	ज्यामलक्ष ६ नं.	६ नं.	५७४	४८.४	०.०	४८.१	कान्छी इटनी	गुणा बहादुर	पदम बहादुर	२०६९	२६०	०-११-३-३
१२३	ज्यामलक्ष ६ नं.	६ नं.	५७५	३६१.४	०.०	८६.७	कान्छी इटनी	गणपती	देविप्रसाद	१	१४०	१-१२-०
१२४	ज्यामलक्ष ६ नं.	६ नं.	५७६	१६१.१	०.०	७७.६	घनश्याम कारखेती	गणपती	देविप्रसाद	१	१४०	१-२-२-०
१२५	ज्यामलक्ष ६ नं.	६ नं.	५७७	१०४०.४	०.०	९२.४	घनश्याम कारखेती	टिकादत्त	नारयण दत्त	१	३५	२-०-०-१
१२६	ज्यामलक्ष ६ नं.	६ नं.	५७८	१०४३.१	०.०	१३३.२	एक दत्त पाठक	कृष्ण लाल	भुवलि शंकर	१०	१६९९	०-०४-१-०
१२७	ज्यामलक्ष ६ नं.	६ नं.	५७९	९९३.४	०.०	३३.७	गंगा बहादुर उपाध्याय					

जन्माको स्वामील
उपार गर्नु :
प्रमाणित गर्नु :
मिति :

जन्माको क्षेत्रफल
तयार गर्नु :
प्रमाणित गर्नु :
मिति :

क्र.सं.	सिट नं.	वेडा नं.	किसान नं.	जम्मा क्षेत्रफल (ए.सी.)	बाहु सञ्चालन गर्ने मूल (रु.सं.)	जग्गाधनीको नाम	एकमा धनीको पिता वा पतिको नाम	जग्गा धनीको बाजे वा ससुराको नाम	मोठ नं.	पाता नं.	कैफियत
१२८	ज्यामल्ल ६३	६३	५९५	९०४.१	५९५	गोपियाम पाठक					१-५-१२
१२९	ज्यामल्ल ६३	६३	५९६	३९७२.८	५९६	गोपियाम पाठक					५-२-२२
१३०	ज्यामल्ल ६३	६३	५९८	३९३.१	५९८	नैज बहादुर खत्री	मोती लाल	भक्त बहादुर	२	४९६	०-१०-११
१३१	ज्यामल्ल ६३	६३	५९९	२९३.०	५९९	नैज बहादुर खत्री	मोती लाल	भक्त बहादुर	२	४९६	०-१२-१३
१३२	ज्यामल्ल ६३	६३	६०१	५३.९	६०१	श्री नेपाल सरकार					०-१२-१३
१३३	ज्यामल्ल ६३	६३	६०२	२०६.९	६०२	तारादिभि पाठक	पुस्पनिधि	नारायण दत्त	५	७९	०-१०-१०
१३४	ज्यामल्ल ६३	६३	६०५	१०९.६	६०५	खुल कुमारी पाठक	तारादिभि	पुस्पनिधि	४	९४४	०-१०-१०
१३५	ज्यामल्ल ६३	६३	६०६	२४३.६	६०६	खुल कुमारी पाठक	तारादिभि	पुस्पनिधि	४	९४४	०-१०-१०
१३६	ज्यामल्ल ६३	६३	६०८	९६.३	६०८	नवराज पाठक	खिला शर्मा	दुर्गादत्त	१६	२९६	०-११-१०
१३७	ज्यामल्ल ६३	६३	६०९	२३९.९	६०९	नवराज पाठक	खिला शर्मा	दुर्गादत्त	१६	२९६	०-११-१०
१३८	ज्यामल्ल ६३	६३	६११	३३१.०	६११	पशुपति नाथ पाठक	मदनी प्रसाद	दुर्गादत्त	१०	१६५९	०-१२-२२
१३९	ज्यामल्ल ६३	६३	६१४	२१.२	६१४	शिशिर पाठक	खिला शर्मा	दुर्गा दत्त	१२	१९२३	०-१०-१०
१४०	ज्यामल्ल ६३	६३	६१५	७४४.५	६१५	शिशिर पाठक	खिला शर्मा	दुर्गा दत्त	१२	१९२३	०-१०-१०
१४१	ज्यामल्ल ६३	६३	६१७	९२.६	६१७	वेद प्रसाद पाठक	रुद्रलाल	पदम लाल	२	४८१	०-१०-१०
१४२	ज्यामल्ल ६३	६३	६१८	६७.७	६१८	वेद प्रसाद पाठक	रुद्रलाल	पदम लाल	२	४८१	०-१०-१०
१४३	ज्यामल्ल ६३	६३	६१९	५६१.५	६१९	वेद प्रसाद पाठक	रुद्रलाल	पदम लाल	२	४८१	०-१०-१०
१४४	ज्यामल्ल ६३	६३	६२१	६४.२	६२१	शान्त प्रसाद तिमल्सिना	रुद्रलाल	पदम लाल	२	४८१	०-१०-१०
१४५	ज्यामल्ल ६३	६३	६२३	८१.६	६२३	शान्त प्रसाद तिमल्सिना	रुद्रलाल	पदम लाल	२	४८१	०-१०-१०
१४६	ज्यामल्ल ६३	६३	६२४	७०६.९	६२४	वेद प्रसाद पाठक	रुद्रलाल	पदम लाल	२	४८१	०-१०-१०

जग्गाको क्षेत्रफल
तयार गर्ने
प्रमाणित गर्ने
मिति :

जग्गाको खानेपानी
तयार गर्ने
प्रमाणित गर्ने
मिति :

जग्गाको खानेपानी
तयार गर्ने
प्रमाणित गर्ने
मिति :

जग्गाको खानेपानी
तयार गर्ने
प्रमाणित गर्ने
मिति :

जग्गाको खानेपानी
तयार गर्ने
प्रमाणित गर्ने
मिति :

[illegible]

जुगगावको स्वाभीष्ट
 सवार गर्ने ;
 प्रमाणित गर्ने ;
 भिति :

क्र.सं.	सिस्ट नं.	बडा नं.	क्रिता नं.	जम्मा लेखाफल (रु. मी.)	बालु सबकेस पत्ते (रु. मी.)	शिल्लु गर्नु पत्ते (रु. मी.)	जग्गाधारीको नाम	जग्गा धनीको रिता वा पतिको नाम	जग्गा धनीको बालो वा ससुराको नाम	मोट नं.	पात्रा नं.	कैफियत
१६६	ज्यामरुङ ६ नं	६ नं	६६४	१२१५.५	०.००	१०७०.५	निल कुमारी र देवि प्रसाद					०२-०२-००
१६७	ज्यामरुङ ६ नं	६ नं	६६८	१४४.९	०.००	१०७०.५	रोजनाथ धरेल	मित्रलाल	कामलिकाजन्त	२०६७	३४५९	०२-११-००
१६८	ज्यामरुङ ६ नं	६ नं	६६९	८३०.४	०.००	१०७०.५	रोजनाथ धरेल	मित्रलाल	कामलिकाजन्त	२०६७	३४५९	०२-११-००
१६९	ज्यामरुङ ६ नं	६ नं	६७१	२२६.८	०.००	१०७०.५	प्रेम धरेल					०२-११-००
१७०	ज्यामरुङ ६ नं	६ नं	६७२	७१४.६	०.००	१०७०.५	प्रेम धरेल					०२-११-००
१७१	ज्यामरुङ ६ नं	६ नं	६७४	५१.२	०.००	३९.७	कमला देवि धरेल					०२-११-००
१७२	ज्यामरुङ ६ नं	६ नं	६७५	१५०.३	०.००	६४.८	कमला देवि धरेल					०२-११-००
१७३	ज्यामरुङ ६ नं	६ नं	६७७	५०.९	०.००	३४.७	कमला देवि पाठक					०२-११-००
१७४	ज्यामरुङ ६ नं	६ नं	६७८	४९८.६	०.००	४५.०	कमला देवि पाठक					०२-११-००
१७५	ज्यामरुङ ६ नं	६ नं	७११	४१.२	०.००	१९.२	नेपाल सरकार					०२-११-००
१७६	ज्यामरुङ ६ नं	६ नं	७१४	१०.६	०.००	१०.६	जगन्नाथ					०२-११-००
१७७	ज्यामरुङ ६ नं	६ नं	७१८	१४६२.७	०.००	११८.२	लेख आथ पाठक	रुद्र लाल	पदल लाल	१	१५८०	०२-११-००
१७८	ज्यामरुङ ६ नं	६ नं	७१९	९३.२	०.००	२६.७	कृष्णराज पाठक	ताराजिनि पाठक	पुष्पनिधि	२०७०	४८२६	०२-११-००
१७९	ज्यामरुङ ६ नं	६ नं	७२०	१६४२.४	०.००	५०.९	कुलदेव पाठक	पुष्पनिधि	नारायणदास	४	८१७	०२-११-००
१८०	ज्यामरुङ ६ नं	६ नं	##	१३८.८	१५.०	२७.९						०२-११-००
१८१	ज्यामरुङ ६ नं	६ नं	१४									०२-११-००
१८२	ज्यामरुङ ६ नं	६ नं	२०									०२-११-००
१८३	ज्यामरुङ ६ नं	६ नं	२९	५४९.५	०.००	१०३.७	बाल कृष्ण					०२-११-००
१८४	ज्यामरुङ ६ नं	६ नं	३१	१४७.८	०.००	५२.०						०२-११-००

जम्माको स्वकीयता
तयार गर्ने :
प्रमाणित गर्ने :
मिति :

०२/११/००

०२/११/००

०२/११/००

क्र.सं.	सिस्ट नं.	वडा नं.	क्रिस्ता नं.	जम्मा क्षेत्रफल (म. मी.)	वर्ग सडकमा पर्ने (मि. मी.)	प्रति सडकमा पर्ने (मि. मी.)	जमापानीको नाम	जग्गा धनीको पिता वा पतिको नाम	जग्गा धनीको बाले वा ससुराको नाम	मोठ नं.	पाना नं.	कैलियत
२०४	ज्यामल्ल ७ ग	७ ग	१४६	२०६२.२	०.०	०.०	डामाकान्त उप्रेती	गोपीलाल	माथानाथ	४	७७५	२-१४-६०
२०५	ज्यामल्ल ७ ग	७ ग	१४७	७४.१	०.०	०.०	डण्डकुमारी इटनी	अम्वर बहादुर	मान प्रसाद	१	२४०	०-२०-६०
२०६	ज्यामल्ल ७ ग	७ ग	१४८	२४९४.९	१.४	१.४	डण्डकुमारी इटनी	अम्वर बहादुर	मान प्रसाद	१	२४०	१-१०-६०
२०७	ज्यामल्ल ७ ग	७ ग	१४९	२२८.१	०.०	०.०	बन्दा बहादुर इटनी	रविदत्त	वदालिस	१	१४८	०-००-६०
२०८	ज्यामल्ल ७ ग	७ ग	१५०	११४४.५	०.०	०.०	चन्द्र बहादुर इटनी	रविदत्त	वदालिस	१	१४८	१-३०-६०
२०९	ज्यामल्ल ७ ग	७ ग	१५१	५०४.७	०.०	०.०	विक्रम पाण्डे क्षेत्रि	लंक बहादुर	महा प्रसाद	१२	१८९५	१-००-६०
२१०	ज्यामल्ल ७ ग	७ ग	१५२	७३४.९	०.०	०.०	विक्रम पाण्डे क्षेत्रि	लंक बहादुर	महा प्रसाद	१२	१८९५	०-११-६०
२११	ज्यामल्ल ७ ग	७ ग	१५३	१०४.०	०.०	०.०	विक्रम पाण्डे क्षेत्रि	लंक बहादुर	महा प्रसाद	१२	१८९५	०-११-६०
२१२	ज्यामल्ल ७ ग	७ ग	१५४	६३१.१	०.०	०.०	विक्रम पाण्डे क्षेत्रि	लंक बहादुर	महा प्रसाद	१२	१८९५	०-११-६०
२१३	ज्यामल्ल ७ ग	७ ग	१५५	१८६९.३	०.०	०.०	हत्त इटनी	बलिभद्र	दत्त	३	७०५	१-१०-६०
२१४	ज्यामल्ल ७ ग	७ ग	७१	४८४२.४	६६४.४	३६२.४	नेपाल सरकार			२५	१९	२-१०-६०
२१५	ज्यामल्ल ७ ग	७ ग	७२	९४५.३	१८४.२	५४.१	नेपाल सरकार			२५	१९	२-१०-६०
२१६	ज्यामल्ल ७ ग	७ ग	७३	७७७.२	१२२.१	७७.०	हरि प्रसाद थपलिया	विष्णु प्रसाद	हरि लाल	३	७११	१-१०-६०
२१७	ज्यामल्ल ७ ग	७ ग	७४	२९४७.१	२४८.०	१८२.८	दुर्गा प्रसाद थपलिया	विष्णु प्रसाद	हरि लाल	५	९६८	१-१०-६०
२१८	ज्यामल्ल ७ ग	७ ग	१४४	४११.८	०.०	६४.३	हत्त इटनी	बलिभद्र	दत्त	३	७०५	०-१२-६०
२१९	ज्यामल्ल ७ ग	७ ग	१४५	४३२.७	०.०	७६.३	हत्त इटनी	बलिभद्र	दत्त	३	७०५	०-१२-६०
२२०	ज्यामल्ल ७ ग	७ ग	१४६	१६३७.६	०.०	२१४.१	विष्णु प्रसाद थपलिया	विष्णु प्रसाद	हरि लाल	२	७०१	१-१०-६०
२२१	ज्यामल्ल ७ ग	७ ग	१४७	८६५.९	०.०	१९१.२	विष्णु प्रसाद थपलिया	विष्णु प्रसाद	हरि लाल	२	७०१	१-१०-६०
२२२	ज्यामल्ल ७ ग	७ ग	१४८	६०३६.८	०.०	४९.५	गणेश राई	मते	चामे	१	१११	१-१०-६०

जग्गाको क्षेत्रफल
सुचारु गर्ने
प्रमाणित गर्ने
मिति: २०७३/०५/१५

जग्गाको स्वामी
सुचारु गर्ने
प्रमाणित गर्ने
मिति: २०७३/०५/१५

जग्गाको क्षेत्रफल
सुचारु गर्ने
प्रमाणित गर्ने
मिति: २०७३/०५/१५

क्र.सं.	सिट नं.	बडा नं.	विज्ञान नं.	अभ्यास क्षेत्रको नाम (व.मी.)	चाल-बढेको रकम (व.मी.)	सकल ब्याँ (व.मी.)	जग्गाधनीको नाम	जग्गा धनीको पिता वा ससुराको नाम	जग्गा धनीको बाजे वा ससुराको नाम	सोठ नं.	पाप्ता नं.	अंशियत
२२३	ज्यामलङ्ग ७ घ	७ घ	१५२	८४.४	०.०	४२.६	भक्त बहादुर इटनी	केदार बहादुर इटनी	हिम बहादुर	१६	२२१३	०-३-०-०
२२४	ज्यामलङ्ग ७ घ	७ घ	१५३	२७३५.८	०.०	१५९.८	भक्त बहादुर इटनी	केदार बहादुर इटनी	हिम बहादुर	१६	२२१३	५-४-०-०
२२५	ज्यामलङ्ग ७ घ	७ घ	१५४	१०७९.०	०.०	१५९.८	मान प्रसाद इटनी	तुल्सी प्रसाद	दत्त	३	७५२	०-३-०-०
२२६	ज्यामलङ्ग ७ घ	७ घ	१५६	११२.९	०.०	६२.६	मान प्रसाद इटनी	तुल्सी प्रसाद	दत्त	३	७५३	१-४-०-०
२२७	ज्यामलङ्ग ७ घ	७ घ	१५८	६६४.६	०.०	११३.९	भक्त बहादुर इटनी	केदार बहादुर इटनी	हिम बहादुर	१६	२२१३	१-४-०-०
२२८	ज्यामलङ्ग ७ घ	७ घ	१६२	५७.६	०.०	११.८	हरि प्रसाद थपलिया	विष्णु प्रसाद	हरिलाल	१४	२०६२/ख	०-३-०-०
२२९	ज्यामलङ्ग ७ घ	७ घ	१६३	१४२.३	०.०	९.४	हरि प्रसाद थपलिया	विष्णु प्रसाद	हरिलाल	१४	२०६२/ख	०-४-०-०
२३०	ज्यामलङ्ग ७ घ	७ घ	१६८	२४७२.८	०.०	१४२.६	विर बहादुर इटनी क्षेत्री समेत			३	७५३	५-३-०-०
२३१	ज्यामलङ्ग ७ घ	७ घ	१६९	१६२.६	०.०	१२९.२	विर बहादुर इटनी क्षेत्री समेत			३	७५३	०-३-०-०
२३२	ज्यामलङ्ग ७ घ	७ घ	१७१	१८६.६	०.०	७६.१	तेज प्रसाद थपलिया	विष्णु प्रसाद	हरिलाल	५	९४०	०-३-०-०
२३३	ज्यामलङ्ग ७ घ	७ घ	१७२	१३३४.४	०.०	७९.७	तेज प्रसाद थपलिया	विष्णु प्रसाद	हरिलाल	५	९४०	०-३-०-०
२३४	ज्यामलङ्ग ७ घ	७ घ	१७७	२१७२.३	०.०	७५.८	लक्ष्म बहादुर धरेल	सोमनाथ	वल्लभ	२०६८	८१८०	४-४-०-०
२३५	ज्यामलङ्ग ८ ख	८ ख	१	९१९९७.०	३६५०.२	२००३.१	नेपाल सरकार			२०	२०	५-३-०-०
२३६	ज्यामलङ्ग ८ ख	८ ख	७	२४९७.५	१६३.८	८५.७						५-३-०-०
२३७	ज्यामलङ्ग ८ ख	८ ख	१०	३३२४.७	०.०	१५९.९	नेपाल सरकार					५-३-०-०
२३८	ज्यामलङ्ग ८ ख	८ ख	१२	१२७८८.९	१७५.४	११४.४	नेपाल सरकार			२०	२०	५-३-०-०
२३९	ज्यामलङ्ग ८ ख	८ ख	३४	९९३.६	०.०	१०५.२	मोहन गुभाजु	सुकुमान गुभाजु	सेजोति गुभाजु	२०६	४९	१-४-०-०
२४०	ज्यामलङ्ग ८ ख	८ ख	३७	९३३.६	८५.३	५२.९						१-४-०-०
२४१	ज्यामलङ्ग ८ ख	८ ख	४३	१९२०.२	३८५.२	२३१.७	नेपाल सरकार			२०	२०	५-३-०-०

जग्गाको क्षेत्रफल
तयार गर्ने :
प्रमाणित गर्ने :
मिति :

जग्गाको स्वामीले
तयार गर्ने :
प्रमाणित गर्ने :
मिति :

क्र.सं.	सिट नं.	पट्टा नं.	क्रिया नं.	जग्गा क्षेत्रफल (व. मी.)	चासु क्षेत्रफल (व. मी.)	प्रत्येक एकड़को लागि मूल्य (रु.सं.)	जग्गाधनीको नाम	जग्गा धनीको पिता वा परिवारको नाम	जग्गा धनीको बाने वा ससुराको नाम	मोठा नं.	पाना नं.	हकिमत
२४२	ज्यामखुङ्ग न.ख	न.ख	७६	६४८.२	७३.४	७४.२	नेपाल सरकार			२०		०-४०-०
२४३	ज्यामखुङ्ग न.ख	न.ख	७८	१७४८.३	१०२५.३.५	१८.८	!!					—
२४४	ज्यामखुङ्ग न.ख	न.ख	८५	१०२५.३.५	५३५.७	३२८.८						०-२०-०
२४५	ज्यामखुङ्ग न.ख	न.ख	८६	६९७.४	१९९.७	१८०.८	डि.सि. मगराती	गोरे	गोपाल बान	१०५	४६३	०-१०-०
२४६	ज्यामखुङ्ग न.ख	न.ख	८७	७०५.७	०.०	२९.६	तेजल माया थाडा	चन्द्र मान	लक्ष्मी नारायण	९५	१४२९	०-१०-०
२४७	ज्यामखुङ्ग न.ख	न.ख	१९१	७४.२	०.०	१४.२	मन कुमारी कर्से	साने	नर बहादुर	९५	१४८१	०-२०-०
२४८	ज्यामखुङ्ग न.ख	न.ख	१९२	६८.१	०.०	१६.७	मन कुमारी कर्से	साने	नर बहादुर	९५	१४८१	०-२०-०
२४९	ज्यामखुङ्ग न.ख	न.ख	२२०	१५६४.३	०.०	७१.२	मनमाया थाडा	बिल बहादुर थाडा	तेजमान	७५	१२९९	०-२०-०
२५०	ज्यामखुङ्ग न.ख	न.ख	२२६	१४५६.७	०.०	३४.९	लडु थाडा	तेजमान	डि.सि.मा	३५	७६९	०-१०-०
२५१	ज्यामखुङ्ग न.ख	न.ख	२३२	४४९.२	०.०	१६२.३	चेत मान थाडा	रत्नमान थाडा	कु.सि.मा	९५	१४०७	०-२०-०
२५२	ज्यामखुङ्ग न.ख	न.ख	२४२	६८४.७	०.०	१४.२	साने थाडा	धन बहादुर	लेख मान	९५	१४९७	०-१०-०
२५३	ज्यामखुङ्ग न.ख	न.ख	२४३	६४६.१	०.०	१३.५	चतुर मान थाडा	धन बहादुर	तेजमान	९५	१४१०	०-१०-०
२५४	ज्यामखुङ्ग न.ख	न.ख	२४५	३२५.७	०.०	९.६	चतुर मान थाडा	धन बहादुर	तेजमान	९५	१४१०	०-१०-०
२५५	ज्यामखुङ्ग न.ख	न.ख	२५७	४८६.८	०.०	२५.६	टेक बहादुर गुरुङ	धन बहादुर	डाउके	९५	१९५	०-१०-०
२५६	ज्यामखुङ्ग न.ख	न.ख	२५९	८८४.१	०.०	७५.२	गोरे थाडा					०-१०-०
२५७	ज्यामखुङ्ग न.ख	न.ख	२६१	३२२.६	०.०	१३०.७	टेक बहादुर गुरुङ	धन बहादुर	डाउके	९५	१९५	०-१०-०
२५८	ज्यामखुङ्ग न.ख	न.ख	२६४	१०१.२	०.०	२४.२	टेक बहादुर गुरुङ	धन बहादुर	डाउके	९५	१९५	०-१०-०
२५९	ज्यामखुङ्ग न.ख	न.ख	२६६	६००.०	०.०	२७७.०	सुखिम साव्य	लि.सि. बहादुर	रोज्योती थाडा	९५	१९५	०-१०-०
२६०	ज्यामखुङ्ग न.ख	न.ख	२६७	३९४९.८	०.०	३२२.२	सुखिम साव्य	लि.सि. बहादुर	रोज्योती थाडा	९५	१९५	०-१०-०

जग्गाको फेवफल

तयार गर्ने :

प्रमाणित गर्ने :

मिति :

जग्गाको स्वामित्व

तयार गर्ने :

प्रमाणित गर्ने :

मिति :



2073/05/29
2073/05/29

क्र.सं.	सिट नं.	वडी नं.	किला नं.	जम्मा क्षेत्रफल (व.मी.)	वास्तु सङ्केत पत्र (व.मी.)	प्रस्तावित मिति	जग्गाधनीको नाम	जग्गा धनीको पिता वा पतिको नाम	जग्गा धनीको बाबुको नाम	भोट नं.	पाना नं.	कैफियत
२६१	ज्यामल्ल नं ६	८ ख	२६९	८५५.०	०.०	२०८४.५	लुई थाडा	तेजमान	लिसिरोमा	३ग	५६९	१-१-२-१०
२६२	ज्यामल्ल नं ६	८ ख	२७०	३५३९.२	०.०	१०३५.५						३-१-२-१०
२६३	ज्यामल्ल नं ६	८ ख	२७२	१४१६.९	०.०	१०३५.५	चमेली थाडा	वृधमान थाडा		७ग	५६९	२-१-२-१०
२६४	ज्यामल्ल नं ६	८ ख	२७४	७४०.५	०.०	१०३५.५	मेहरमान थाडा	रोजनी	सन्तमान	३ग	५६९	१-१-२-१०
२६५	ज्यामल्ल नं ६	८ ख	२७५	४५७.४	०.०	१०३५.५	मेहरमान थाडा	रोजनी	सन्तमान	३ग	५६९	१-१-२-१०
२६६	ज्यामल्ल नं ६	८ ख	२७७	११८१.७	०.०	१०३५.५	मेहरमान थाडा	रोजनी	सन्तमान	३ग	५६९	१-१-२-१०
२६७	ज्यामल्ल नं ६	८ ख	२७८	१६९५.९	०.०	१०३५.५	मेहरमान थाडा	रोजनी	सन्तमान	३ग	५६९	१-१-२-१०
२६८	ज्यामल्ल नं ६	८ ख	२८१	२५०७.९	०.०	१०३५.५	मेहरमान थाडा	रोजनी	सन्तमान	३ग	५६९	१-१-२-१०
२६९	ज्यामल्ल नं ६	८ ख	२८३	१३११.३	०.०	१०३५.५	मेहरमान थाडा	रोजनी	सन्तमान	३ग	५६९	१-१-२-१०
२७०	ज्यामल्ल नं ६	८ ख	२८५	२४५.३	०.०	१०३५.५	लिसि मगराती	गोरे	गोपाल बन्	१०ग	१६५३	१-१-२-१०
२७१	ज्यामल्ल नं ६	८ ख	२८६	१८८६.२	०.०	१०३५.५	लिसि मगराती	गोरे	गोपाल बन्	१०ग	१६५३	१-१-२-१०
२७२	ज्यामल्ल नं ६	८ ख	२८८	५४३५.५	०.०	१०३५.५	उज्याले साकि	चामे	नेटे	१ग	२०	१-१-२-१०
२७३	ज्यामल्ल नं ६	८ ख	२९०	५२.५	०.०	१०३५.५	उज्याले साकि	चामे	नेटे	१ग	२०	१-१-२-१०
२७४	ज्यामल्ल नं ६	८ ख	२९१	३२४५.४	०.०	२०४५.०	उज्याले साकि	चामे	नेटे	१ग	२०	१-१-२-१०
२७५	ज्यामल्ल नं ६	८ ख	३१०	२०९८.५	३४५.५	२१४.७	सम्बर व. गुरुङ					१-१-२-१०
२७६	ज्यामल्ल नं ६	८ ख	३११	१९८३.४	७७३.०	३२९.०	मान व. गुरुङ					१-१-२-१०

जग्गाको स्वामीत्व
सम्बर गर्ने :
प्रमाणित गर्ने :
मिति :

जग्गाको क्षेत्रफल
तयार गर्ने :
प्रमाणित गर्ने :
मिति :

Jyamrung 7 Gha



200 m/s
2000/99/19
2000/99/19

Ministry of Planning
Department of Roads
Project Directorate (ADP)
Bishalnagar

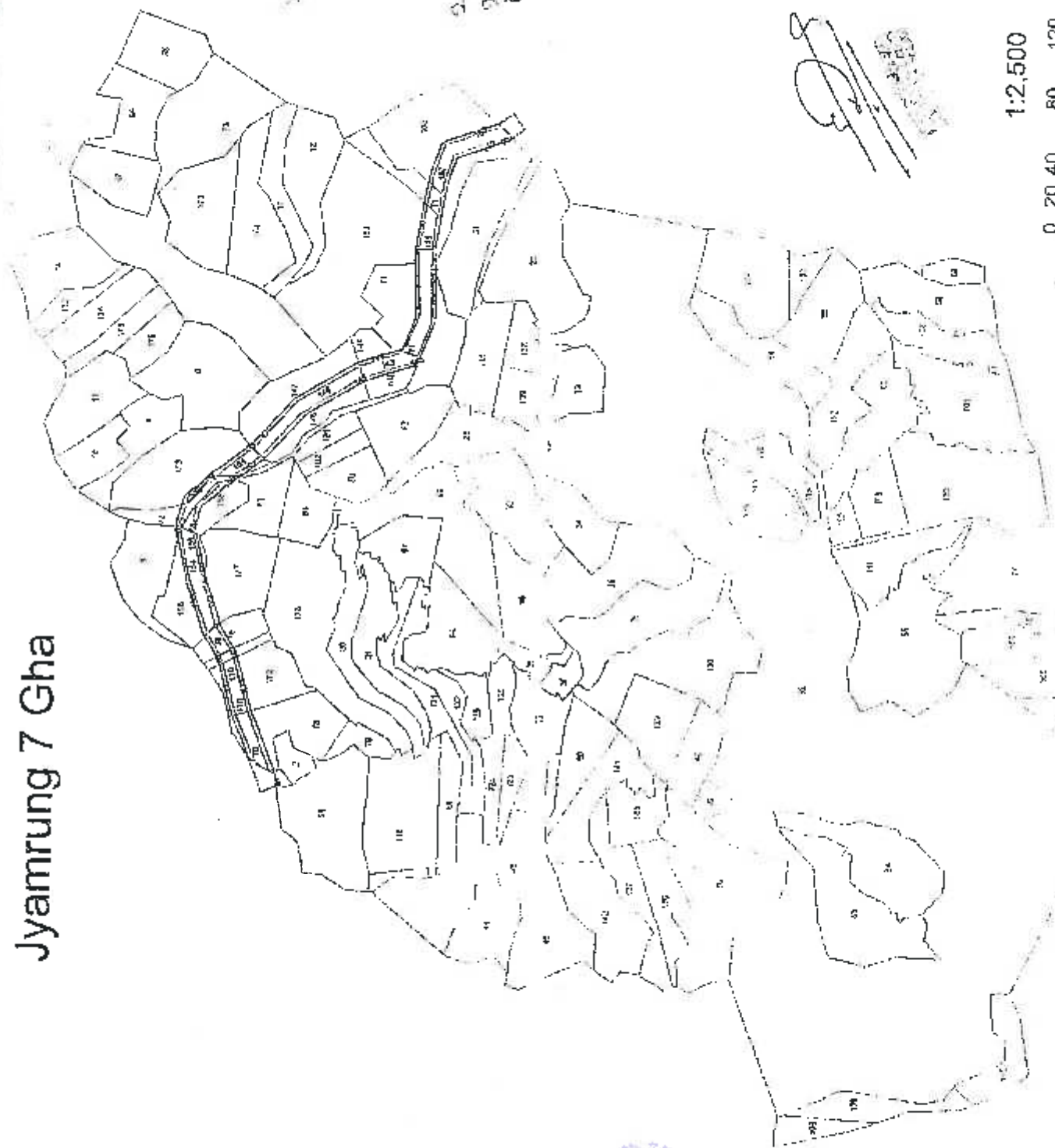
Legend

- Road_Existing
- Buffer_12
- Parcel Within ROW
- Parcel

1:2,500

0 20 40 80 120 160





Meters




Jyamrung 7 Ga



Legend

-  Road_Existing
-  Buffer_12
-  Parcel Within ROW
-  Parcel



1:2,500

