

Resettlement Plan

49215-001
Loan 3260-NEP

July 2016

Nepal: Earthquake Emergency Assistance Project

Dolakha- Singati Road Project (Km 0+000 to Km 34+490)


Annexes D-H (5 of 5)

Prepared by the Government of Nepal for the Asian Development Bank.

This resettlement plan is a document of the borrower. The views expressed herein do not necessarily represent those of ADB's Board of Directors, Management, or staff, and may be preliminary in nature.

Your attention is directed to the “terms of use” section of this website. In preparing any country program or strategy, financing any project, or by making any designation of or reference to a particular territory or geographic area in this document, the Asian Development Bank does not intend to make any judgments as to the legal or other status of any territory or area.

Annex D: Minutes of Public Consultation



आज मिति २०७२ साल मंसीर १३ गते का दिन सुष्पाङ्गमा
बडानं ४, कार्के चौर टोलमा आयपासका शरोकारवाला
हुडु उपस्थितमा दोलखा - सिंगरी लड्डु (बिस्) को
निर्माणको क्रममा हुन लग्ने प्रभावको बारेमा
सड्डुको बारे जानकारी बाट निर्माणको क्रममा
लड्डुको रचनाको तथा रचनापत्रा लख्ने
विविध छलफल गरियो

निपथील

सिर्ना	नाम	डेगना	दलाल
१.	पंचमाथ धामी	सुष्पाङ्गमा-६	पंच
२.	धन क सुनचुरी		-४
३.	रमेश सुनको	"	शेखर
४.	विष्णु प्रकाश पाठु	"	-२ विष्णु
५.	टिका प्रकाश खिवाकोटी	"	-४ टिका
६.	यश प्रकाश पाठु	"	यश
७.	पुर्जा र खिवाकोटी	"	पुर्जा
८.	उमिल धामी	"	उमिल
९.	मैना खिवाकोटी	"	मैना
१०.	चिन्तामणि शर्मा (सुनालेखन लख्ने)		
११.	रातो चन्द्र बुढाथोडी	सुष्पाङ्गमा-२	रातो
१२.	प्रवित पाठु	"	-६ प्रवित
१३.	दिल क धामी	"	-४ दिल

दलालको निषयहरू

१. सड्डु निर्माणको क्रममा अतीपुग्ने सुई र बाँधी
धारालाई रचना निर्माण गरीदिनु पर्ने


२. सड्डु स्तर डल्लुको रचना र रचना लड्डु
उपभोगकाकार कुनै किराको बाधा निरोध
नद हुन नाला नगरी काम सुरुवात गर्ने
प्रकारको गर्ने हो

२. हाल चालु सडकमा प्राथीकता तथाकोशीले उपलब्ध
जमिनको मुलाना बाहेकको अवधप गर्ने जमीनको तथा
आवितगत संरचनाहरूको उचित मुलावजको
आवितगत गर्नु पर्ने,


४. आहिलै भए हुने जमीन लगायत आवितगत
संरचनाहरूको मुलावज गरी नेपाल सरकारको
निर्देशि नियममा रही बजार वा हाल चलचलीको
मुलावजलाई समेत ग्रहण गरि राहयोग
उपलब्ध गराइनु पर्ने

विविध

सरको अधिकार हो (Right of the
Way र सडकको प्रभाव हो (Corridor of
Impact) को बारेमा छलफल गरियो



चुन



पुन
दिल



आज मिति २०८२ साल जंखी १४ गतेकादि
 शुष्पाक्षमावती बडा नं ३२ बडा १ पानी छोट रोलमा
 दोलखा - सिंगेरी सडक लुब्ध अन्तरगत स्तर
 उन्नती गर्ने क्रमा हुन यन्त्र प्रभावको बारेमा
 सडक सम्बन्धी जानकारीबाट निर्माणको क्रमा
 सहयोग पुर्‍याउने तथा प्रवस्थापना सम्बन्धी विवरण
 छलफल गरियो
 तप खीन

१. कालचन्द शिवाकोटी शुष्पाक्षमावती-१ ~~१५०००~~
२. विष्णु प्रकाश पुर्‍यादी " - ४ ~~१५०००~~
३. मुखेश्वर शिवाकोटी " - ३५०००
४. गोविन्द " - १
५. ठाकुर प्रकाश " - ३५०००
६. बुधमान धामी " ~~३५०००~~ - २
७. विर वर धामी - ३५०००
८. लालता शिवाकोटी - २ ~~३५०००~~
९. चिन्तामणि शर्मा ज्ञानीफर्म - ~~३५०००~~

छलफलका बुदाहरू


१. सडक निर्माणको क्रमा पर्ने धानुकाभीक खोला
 मा खानेपानीको खटा धारा पर्ने तथा अत्यक्ष प्रचला
 हाललाई नपर्ने पारे आयमा प्रवस्थापना गर्नु पर्ने।
२. सडक स्तर उन्नती गर्ने क्रमा स्थायी सडक
 प्रयोग गरी कुनै किसिमको बाधा विरोध बढ्ने
 हदमा नगरी शुचार्थ गर्ने सहयोग प्रयोग

३. इतल चालु सडक प्रभावितन तामाकोशीले उपलब्ध गराएके मुताबजा वहेनु थप प्रयोग गरीने जग्गाके उचित मुताबजाके व्यवस्था गरीनु पर्ने ।

४. आइले थप हरे जमीन लगायत व्यावस्थित संरचनाहरूले, मुम्पाङ्गुन गरी बजार प्रस्टेको चलनचल्तीको सभेत गहपनजर गरी कायम गरीनु पर्ने ।

५. विविध-

सडकको अधिकार क्षेत्र (Right of the Way) तथा सडकको प्रभाव क्षेत्र (Corridor of Impact) ले कोरेमा जानुको प्रयोग ।

The block contains several handwritten signatures and initials. On the left, there are two sets of initials, possibly 'R' and 'S'. In the center, there is a signature that appears to be 'R. S.' followed by another signature. On the right, there is a large, stylized signature that looks like 'R. S.' and below it, the word 'Secretary' is written in a cursive script.

छात्र मिली 2062 साल मंथीर १४ गर्ने का दिन
 सुष्पाश्रमावली गी. वि. वडा नं ३ लामा चोरे रोलमा
 फेलरवा-गिराही सडक (वडा अन्तरगत स्तरडन्ती
 गर्ने क्रममा हुन सक्ने प्रभावको बारेमा सडक सडक
 जानक्यारवा निर्माणको क्रममा सहयोग पुऱ्याउने
 तथा पुनर्स्थापना सम्बन्धी विवीध-छलफल
 गरियो ।

तपशिल

क्र. नं.	नाम	देजान	दस्ता
१.	जलहरे शिवकोटी	सुष्पाश्रमावली-३	जलहरे
२.	लडगी	" - १	लडगी
३.	मनोहरी	"	मनोहरी
४.	वाल वहादुर थापा	" - २	वाल
५.	बृज्ज वडा शिवकोटी	" - २	बृज्ज
६.	बाप्रजी खना	" - २	बाप्रजी
७.	सुन्दर खत्री खत्री	" - ३	सुन्दर
८.	जोष		
९.	हेरा माया खत्री	सुष्पाश्रमावली-३	हिमामण
१०.	चित्राप्रतिभार्जुना	जमकीका	चित्राप्रतिभार्जुना
११.	कविता खत्री	सुष्पाश्रमावली-३	कविता
१२.			

छलफलको विषय

१. सडक निर्माणको क्रममा सामुदायिक स्वार्थको
 संरचना मध्य सडक पानीको धारामा असर गर्ने
 भएको र नालाको गर्नु पर्ने ।


२. सडक स्तरडन्तीको समयमा स्थापित सडक
 उममेका वार कुनै गेसीको बाध विरोध नहुने
 छलफल नगरी सुचारु गर्न सहयोग पुऱ्याउने ।

ਦਾਲ ਚਾਲੁ ਸੁਡਕਾ ਸਾਧਿਤਲਾ ਤਾਮਾਕੋਬੀਲ
ਉਪਲਬਧੁ ਗਰਾਏ, ਸੁਵਾਕਾ ਵਾਏ ਥਪੁ ਪਯੋਗੀਨੇ
ਭਾਗਾਕੋ ਉਚੀਤ ਸੁਵਾਕਾਕੋ ਅਵਸਥਾਗਰੀਨੁ ਪਨੇ

ਅਫਿਲੇ ਥਪੁ ਹੁਮੇ ਜਮੀਨ ਨਗਾਪੁ, ਅਧਿਗਤ
ਅਰਥਾ ੬੬੩, ਸੁਲਾਫੁਨੁ ਗਰੀ ਵਜਾਰੁ
ਚਲਮ ਚਲੀਤੋ ਸਮੇਤ ਸੁਪਨਾਗਰੀ
ਸੁਵਾਕਾ ਕਾਪਸੁ ਗਰੀਨੁ ਪਨੇ

੬. ਵਿਵਿਧ :


ਸੁਡਕਾ ਅਧਿਕਾਰੁ ਹੋਗੇ ਰਥਾ ਸੁਮਾਨ
ਏਤਰੁ ਵਾਰੇਸਾ ਜਾਨਕੀਏ ਮਧੀ।




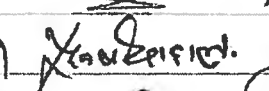






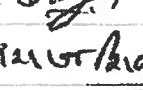
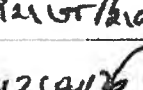
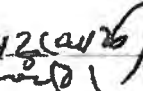

ਕਵਿਤਾ

Ramji

੦੧/੦੧/੦੧



आज मिति २०७३ च १४ गते दोलखा-सिगरी
 हाड्ड (वड) अन्तर्गत सुन्दावती गाँव निम्न वड नं ७
 कुटुम्बान्याहे वजारक्षेत्रका सरोकारवस्तुहरु सँग
 दोलखा-सिगरी हाड्ड (वड) न्याई हस्तान्तरित
 गर्ने क्रममा हुने विविध सम्पत्ति लगायत
 लगायत विविध छन्दसु गरीमो
 तपस्वि
 सि.नं. नाम ठेगाना हेतुकाक्षर फोन नं

- १ गणेशी हेतु सुन्दावती-१ गायत्री
- २ उद्धव गौरी का.नं ८  ९८९६९३६६
- ३ पुनर्बोधन वडाका नेम्बाङ्गाले १  ९८४४०९२६३
- ४ तिथि अठ्ठादी गा.वि.स. सचिव पुर्वाञ्चल  ९८४४०९२६३
- ५ नारायण गौरी ने.प. प्रो.ने.सि १८५१६८९५  ९८४४०९२६३
- ६ नारायण गौरी - ८ वडा नारायण गा.वि.स.  ९८४४०९२६३
- ७ हवीराज गोवागोरी स्वामिन् ९८४४०९२६३
- ८ बेलपट्टा उपेनी हे नामोवागी प्रो.ने.सि ९८४४०९२६३
- ९ गिबप्रसाद गोवागोरी ने.प.प.सकीसुन ९८४४०९२६३ 
- १० कृष्ण प्रसाद प्रसाद वडा नारायण गा.वि.स. 
- ११ दाव वहादुर गोवागोरी वा.स.नं. १ 
- १२ देवराज गोवागोरी वा.स.नं. १ 
- १३ उद्धव गौरी वा.स.नं. ३ 
- १४ गीतिका/पु पुर्वाञ्चल 
- १५ अनिरु उडडी खा.प. 
- १६
- १७

विलक्षण





१. यस्य टोलेखा. रिगाही एव, वण्ड अन्तरगत सुन्नाबति गि विस्तृत कुटुवाचो र वण्डना पानी धारा. वनरा, एउटा Toilet, स्वास्थ्य चौकी, कालिगन्धि लगायत सामुदायीय पूर्वाधार र सौरचतर्फे योजनामाथि गर्नु पर्ने.

२. यस सडक वण्डलाई स्तम्भन्ती गर्ने क्रममा यस सडक उपभोक्ताहरूलाई कुनै डिजीनको बन्ड, डडलान, हुन दिने हो नभने

३. यस सडक वण्डको आयुपाल माथिल्लो तामाडोकोले दिइने मुलाकजा वाहेक थप हुने जमीनको उच्चत मुल्यमाथि गरी सडकको उपलब्ध गराउने यस वण्डको जमाबिलगत सूर-बनाहरूलाई समेत लेण्ड सरकारको निती नियमा बढी चल्नचल्तीको मुलाकजा उपलब्ध गराउनु पर्ने

४. विविध

सडक वण्डको प्रभाव क्षेत्र र अधिकार क्षेत्रको बारेमा जानकारी.

આજે મિતિ ૨૦૦૨૮। ગતે દોનરના - ચિડગી સડક
રચ્છડ અંતગત ચુનરનાની ગા.વિ.સ. વડા નં. ૬ ચોતીબા
નેપ્પા ચરેકારવાનાદરુ ચુગ દોનરના - ચિડગી સડક
રચ્છડનાઈ સ્તરડક્તી ગતે કમખા હૂં નિવિધ સદાયા.
દરુ લગાધત નિવિધ દક્તપત ગુરિયા :-

ધિન.	નામ	હગના	પદ્ધત	સત્તાનર
૧)	મુવન વહાદુર ચાર્કી	મુવન વહાદુર		
૨)	ગોવરધન દર્જી	ગોવરધન		
૩)	પુસ્પોત્તમ શિવાહોરી	પુસ્પોત્તમ		
૪)	મનોહરનાથ શિવાહોરી	મનોહરનાથ		
૫)	ચેતરાજ શિવાહોરી	ચેતરાજ		
૬)	નારણ પશાફ શિવાહોરી	નારણ પશાફ		
૭)	ચિત્ર પશાફ ચવરેન	ચિત્ર ચવરેન		
૮)	કુશળ ચુડાઈ	કુશળ		
૯)	દાનશ્યામ ડાહી	દાનશ્યામ		
૧૦)	પુષ્પાર દર્જી	પુષ્પાર		
૧૧)	ગોવિન્દ પં. શિવાહોરી	ગોવિન્દ પં.		
૧૨)	વિહારી શિવાહોરી	વિહારી		
૧૩)	વિહારી ચવરેન	વિહારી		
૧૪)	મનુ શિવાહોરી	મનુ		
૧૫)	ઉદ્ધવ વહાદુર શિવાહોરી	ઉદ્ધવ વહાદુર		
૧૬)	ચન્ન વહાદુર શિવાહોરી	ચન્ન વહાદુર		
૧૭)	રામકાંત શિવાહોરી	રામકાંત		
૧૮)	મિત્ર વહાદુર દર્જી	મિત્ર વહાદુર		
૧૯)	ગોપી ચવરેન	ગોપી		
૨૦)	રાધા દર્જી	રાધા		
૨૧)	મન્દાબ શિવાહોરી	મન્દાબ		
૨૨)	કરુન. શિવાહોરી	કરુન.		


दस्तावेज

१) दोहरवा सिस्म - सिडगाँवी सड़क खण्ड के अंतर्गत पूर्ण सुतरा से
दुआ रहेका सार्वजनिक शौचालय, सार्वजनिक धारा,
सिडगाँवर स्टाफ़री का भवन, सौरी कालीपौरवरी स्नात-
काधिक बनका भवन आदि पुन निर्माण करि दिये पने ।

२) घर जग्गा पने अधिकृत नहि घर जग्गा का उचित नति-
पुति दिये पने ।

३) अद्विती डिजाइन का ^१ छिन्न ^१ वाट २.५ मिटर सान्भ
पकाडी घर टहरा दयाइन सहमत होकर बाधा व्यवधान
रखडा जने हने ।

४) सामुदायिक बनका मित्र पने खल निरुवा, जडीबुटी, कत
पेढावारकी उचित नतिपुति दिये पने साथ सड़क निर्माण
गहन सामुदायिक बन संग समन्वय जसे पने ।

The bottom section of the document contains several handwritten signatures and stamps. On the left, there is a circular stamp with the text 'मुख्यालय' (Head Office) and 'सिडगाँव' (Sidgaon). Below it, the name 'मीनवा' (Minwa) is written. To the right, there are several more signatures, some of which are crossed out with large 'X' marks. The names 'राधा' (Radha) and 'श्री' (Shri) are also visible among the signatures.

आज मिति २०७२।०।०९ का दिन दोनखा-सिङ्गाथी
 सडक सम्बन्ध अन्तर्गत नामिडाँडा गा. वि.सं. वडा नं. ५
 वनचर क्षेत्र तथा खुनखानी - ४ मभारी क्षेत्रका स-
 रकारवालाहरू सँग दोनखा - सिङ्गाथी सडकसम्बन्ध
 क्तरउत्तरी गर्ने क्रममा उनै विविध समस्याहरू
 लगायत विविध छलफल गरियो ।

सिन	नाम	कुलना	हस्ताक्षर
१)	इशामकजी कावःधा	नामिडाँडा - २	
२)	केदार काजी	"	
३)	बृहन्ना व. धाली	"	
४)	नार्युकेष काजी	"	
५)	प्रेम व. श्रेष्ठ	"	
६)	कल्पना श्रेष्ठ	"	
७)	बाला व. पाठ	"	
८)	रामकाजी श्रेष्ठ	"	
९)	मनाज मना	"	
१०)	करुणा शिवाकोटी खुनखानी - ४		
११)	शिम कुमारी शिवाकोटी		
१२)	रत्न व. शिवाकोटी		
१३)	पम्फा शिवाकोटी		
१४)	कमला श्रेष्ठ		
१५)	शोभा नामिडाँडा		
१६)	सुखवि आली		
१७)	छका व. शिवाकोटी		
१८)	केदार व. शिवाकोटी		
१९)	तुलसी शिवाकोटी		
२०)	सुराक्षती शिवाकोटी		
२१)	बम व. शिवाकोटी		
२२)	छिता शिवाकोटी		
२३)	मन्नु व. शिवाकोटी		

फलफल

- १) सड़क आयोजना में घर जग्गा तथा जग्गाहलकों का स्थानिय चननचलीकों मुख्य अनुसार अनुसारकी क्षतिपूर्ति किनुपने ।
- २) सड़कले अधिश्रवण गरर १-२ मिरर मात्र जग्गावांकी रहभा उक्त वांकी जग्गापनि सड़क आयोजनाले नै लिईफिनु पने ।
- ३) यस सड़क रबडभा सरकारले कति जग्गा अधिश्रवण गर्ने हो त्यसको द्विती निर्णय गर्नु पने ।
- ४) सड़क निर्माण गरका सामुदायिक वन संग सम्बन्ध गरर मात्र सड़क निर्माण गर्नु पने ।

गृह मन्त्रालय
 काठमाडौं
 दिनांक १२/०५/२०७३
 पृष्ठ १


આમ મિતિ ૨૦૦૨/૮ | ગૌંજા વિન ડોનરના - વિડંગલી
સડક સ્વચ્છ ક્ષેત્રમાં લામિડાંડા જા વિ.લ. વડા ન હોવાથી
વિડંગલી કોંગ્રેસના સરોજવાલાદેવ સંગ ડોનરના - વિડંગલી
સડક સ્વચ્છ સ્તરડનતો ગર્ન કમમ્મા હને વિવિધ લખાણ-
દલ જગાયત વિવિધ કલકલ ગરિયો |

ક્ર.સં	નામ	હંગના	સ્તાનર
૧	લિકા મલુ શિવભોલી	લામિડાંડા - ૬, સિંગલી	લિકા મલુ
૨	લિકા ના પાવે	"	લિકા મલુ
૩	લિકા પાવે	"	લિકા મલુ
૪	અમુના શેલ	"	લિકા મલુ
૫	સુન્દર શેલ	"	લિકા મલુ
૬	લુણા પ્ર શિવભોલી	"	લિકા મલુ
૭	સુશિલ જોશી	"	લિકા મલુ
૮	કોશા લામિડાંડા	"	લિકા મલુ
૯	અનુ કલ કાર્કો	"	લિકા મલુ


કલકલ
૧) સડકની બાંધા તર્ક સવિનિષ્ઠ જગના મચકાન લાખ
માથેલા તામાકોશીની C.L પનિ બાંધા તર્ક ને મચકાન
સડકની સ્તરડનતો ગર્ન વાંધાતર્ક ને અધાપા સડક
નિર્માણ ગર્ન પર્ન |

૨) સડક નિર્માણ ગર્ન શરિપચારી સાપુલકિલ નન પર્ન
સામલવધ ગર્ન સડક નિર્માણ ગર્ન પર્ન |

સુશિલ જોશી
સુશિલ જોશી



Annex E: Monitoring Indicators



Annex E: Monitoring Indicators

Monitoring Aspects	Potential Indicators
Delivery of Entitlements	<ul style="list-style-type: none"> • Entitlements disbursed, compared with number and category of losses set out in the entitlement matrix. • Disbursements against timelines. • Identification of the displaced persons losing land temporarily, e.g. through soil disposal, borrow pits, contractors' camps, been included. • Timely disbursements of the agreed transport costs, relocation costs, income substitution support, and any resettlement allowances, according to schedule. • Provision of replacement land plots. • Quality of new plots and issue of land titles. • Restoration of social infrastructure and services. • Progress on income and livelihood restoration activities being implemented as set out in the income restoration plan, for example, utilizing replacement land, commencement of production, the number of the displaced persons trained in employment with jobs, microcredit disbursed, number of income-generating activities assisted. • Affected businesses receiving entitlements, including transfer and payments for net losses resulting from lost business.
Consultation and Grievances	<ul style="list-style-type: none"> • Consultations organized as scheduled including meetings, groups, and community activities. • Knowledge of entitlements by the displaced persons. • Use of the grievance redress mechanism by the displaced persons. • Information on the resolution of the grievances. • Information on the implementation of the social preparation phase. • Implementation of special measures for vulnerable persons.
Communications and Participation	<ul style="list-style-type: none"> • Number of general meetings (for both men and women). • Percentage of women out of total participants. • Number of meetings exclusively with women. • Number of meetings exclusively with vulnerable groups. • Number of meetings at new sites. • Number of meetings between hosts and the displaced persons. • Level of participation in meetings (of women, men, and vulnerable groups). • Level of information communicated—adequate or inadequate. • Information disclosure. • Translation of information disclosure in the local languages.
Budget and Time Frame	<ul style="list-style-type: none"> • Land acquisition and resettlement staff appointed and mobilized on schedule for the field and office work. • Capacity building and training activities completed on schedule. • Achieving resettlement implementation activities against the agreed implementation plan. • Funds allocation for resettlement to resettlement agencies on time. • Receipt of scheduled funds by resettlement offices. • Funds disbursement according to the resettlement plan. • Social preparation phase as per schedule. • Land acquisition and occupation in time for implementation.
Livelihood and Income Restoration	<ul style="list-style-type: none"> • Number of displaced persons under the rehabilitation programs (women, men, and vulnerable groups). • Number of displaced persons who received vocational training (women, men, and vulnerable groups). • Types of training and number of participants in each. • Number and percentage of displaced persons covered under livelihood programs (women, men, and vulnerable groups). • Number of displaced persons who have restored their income and livelihood patterns (women, men, and vulnerable groups). • Number of new employment activities. • Extent of participation in rehabilitation programs. • Extent of participation in vocational training programs.

	<ul style="list-style-type: none"> • Degree of satisfaction with support received for livelihood programs. • Percentage of successful enterprises breaking even (women, men, and vulnerable groups). • Percentage of displaced persons who improved their income (women, men, and vulnerable groups) • Percentage of displaced persons who improved their standard of living (women, men, and vulnerable groups) • Number of displaced persons with replacement agriculture land (women, men, and vulnerable groups) • Quantity of land owned/contracted by displaced persons (women, men and vulnerable groups) • Number of households with agricultural equipment • Number of households with livestock
Benefit Monitoring	<ul style="list-style-type: none"> • Noticeable changes in patterns of occupation, production, and resource use compared to the pre-project situation. • Noticeable changes in income and expenditure patterns compared to the pre-project situation. • Changes in cost of living compared to the pre-project situation. • Changes in key social and cultural parameters relating to living standards. • Changes occurred for vulnerable groups. • Benefiting from the project by the displaced persons.
Voluntary Donation	<ul style="list-style-type: none"> • Progress on the process of providing official documentation to those who donated land of their landholding post-donation. In cases where the subproject is classified as B and involves voluntary donation, the voluntary donation report will be attached to the resettlement plan.

Annex F: Monitoring Verification Indicator

Annex 15 - Monitoring Indicators

Key Indicators and Variables (to be collected by road section and contract)


Subject	Indicator	Variable	Data Source	Frequency
Land	Acquisition of land	<ul style="list-style-type: none"> Area of cultivation land acquired by road section and contract Area of other private land acquired Area of communal/government land acquired 	DoR road section records Central DoR records	ongoing
Building/Structures	Acquisition of Building	<ul style="list-style-type: none"> Number, type and size of private building acquired Number, type and size of community building acquired Number, type and size of government building acquired 	DoR road section records Central DoR records	ongoing
	Acquisition of other structures	<ul style="list-style-type: none"> Number, type and size of private structures acquired Number, type and size of community structures acquired 	DoR road section records Central DoR records	ongoing
Trees and crops	Acquisition of trees	<ul style="list-style-type: none"> Number and type of private trees acquired Number and type of government /community trees acquired 	DoR road section records Central DoR records	ongoing
	Destruction of crops	<ul style="list-style-type: none"> Crops destroyed by area, type and number of owners 	DoR road section records Central DoR records	ongoing
Compensation, Reestablishment and Rehabilitation	Compensation and reestablishment of affected owners/individuals	<ul style="list-style-type: none"> Number of households affected (land, building, trees, crops) Number of owners compensated by type of loss Amount compensated by type of loss Number and amount of housing displacement allowances paid Number and amount of housing displacement allowances paid Number and amount of cultivation disruption allowances paid Number and amount of housing displacement allowances paid Number and amount of rental stipends paid Number of replacement houses constructed by concerned owners Number of replacement businesses constructed by concerned owners Number of owners requesting assistance with purchasing of replacement land Number of replacement land purchases effected 	DoR road section records Central DoR records	ongoing

Subject	Indicator	Variable	Data Source	Frequency
Compensation, Reestablishment and Rehabilitation	Reestablishment of community resources	<ul style="list-style-type: none"> • Number of community building repaired or replaced • Number of seedling supplied by type • Number of trees planted by government agency • Number of forestry resource user groups establishment / in operation 	DoR road section records Central DoR records	ongoing
Social/demography	Changes to household structures	<ul style="list-style-type: none"> • Age distribution • Gender distribution • Relationship to household head 	Census data Monitoring survey	Mid term project completion
	Population migration	<ul style="list-style-type: none"> • Residential status of household members • Movements in and out of the household 	Census data Monitoring survey	Mid term project completion
	Changes to status of women	<ul style="list-style-type: none"> • Participation in training programmes • Use of credit facilities • Participation in road construction • Participation in commercial enterprises 	DoR road section records Central DoR records	Internal(ongoing) midterm project completion
	Changes to status of children	<ul style="list-style-type: none"> • School attendance rate(male/female) • Participation in road construction 	Census data Monitoring survey	Internal(ongoing) midterm project completion
	Household earning capacity	<ul style="list-style-type: none"> • Employment status of economically active members • Landholding size, area cultivated and production volume, by crop • Selling of cultivation land • Change to livestock ownership – pre- and post disturbance • Changes to income-earning activities(agriculture) – pre- and post disturbance • Changes to income earning activities (off-farm)-pre-and post disturbance • Amount and balance of income and expenditure 	Census data Monitoring survey Participatory monitoring	Mid term project completion
	Population influx	<ul style="list-style-type: none"> • Growth in number and size of settlements • Growth in market area • Influx of squatters 	Monitoring survey Participatory monitoring	Internal(ongoing) midterm project completion
Consultation	Consultation programme operating	<ul style="list-style-type: none"> • Number of Local Consultative Forums (LCFs) established • Number and dates of LCF meetings • Type of issues raised at LCF meeting • LCF involvement in identification of replacement land • Number of field visits by district DoR staff • Number of NGOs/CBOs participating in project 	LCF minutes DoR records	Internal(ongoing) midterm project completion

Subject	Indicator	Variable	Data Source	Frequency
Consultation	Grievances resolved	<ul style="list-style-type: none"> • Number of grievances registered • Number of grievances by type • Number of grievances resolved • Number of cases referred to count • No. of construction labour problems 	LCF minutes CDO office CDC DoR records	Internal (ongoing) mid term
Management	Staffing	<ul style="list-style-type: none"> • Number of DoR staff on TPPF-2, by road and job function • Number of other HMG/N district officials available for tasks • Number of office and field equipment, by type 	DoR road section records Central DoR records	Internal(ongoing) mid term
	Procedures in operation	<ul style="list-style-type: none"> • Census and asset verification/ qualification procedures in place • Notice to vacate 35 days in advance of property acquisition • Advance payment of displacement allowances for displaced households • Advance payment of displacement allowances for displaced business • Effectiveness of compensation delivery system • Number of land transfers (owner to HMG/N)effected • Coordination between central and district- level DoR staff • Coordination between DoR and other line agencies 	DoR road section records Central DoR records Land Revenue records	Internal(ongoing) mid term



**Annex G: Sample Earthquake
Affected Card Provided by GoN**



जिल्ला दैवी प्रकीप उद्धार समिति, दोलखा



न पा. गा. वि. स. सुन्दारवती

भूकम्प पीडित परिवार परिवर्णपत्र-२०७२



परिचयपत्र नम्बर

२६१८

सुन्दारवती

बौद्धिकी वी. सु.

गा. वि. स. सुन्दारवती

घरमूलीको नाम सुन्दार प्रसाद पकुवाल

नागरिकता नं. ९६८८५ जारी गरेको जिल्ला दोलखा

बाबु आमाको नाम चन्द्र प्रसाद पकुवाल

बाजेको नाम भुक्तारी प्रसाद पकुवाल

वडा नं. ५ टोल आहल घर

परिवार संख्या ५ महिला १ पुरुष २

बालक २ बालिका

घरमूलीको हस्ताक्षर

प्रमाणित गर्ने

नाम :

दर्जा :

मिति :

क वर्ग : घर पूर्ण क्षति भई मर्मत गरी बसोबास गर्न सकिने भएको ।
 ख वर्ग : घर आंशिक क्षति भई मर्मत गरी बस्न सकिने भएको ।

भौतिक तथा मानवीय क्षतिको विवरण :

मृतक संख्या	महिला		पुरुष	
घाइते संख्या	महिला		पुरुष	
घर क्षति	पूर्ण	✓	आंशिक	
गोठ / धनसार	पूर्ण		आंशिक	
चौपाया / पन्छी	संख्या			
खाद्यान्न	के जी			
अन्य				

राहत प्राप्तिको विवरण

मिति	राहतको प्रकार			उपलब्ध गराउने निकाय / संस्था	बुझाउनेको हस्ताक्षर
	नगद	खाद्य	गैह्र खाद्य		
००००			प्रपात	मौरी	
०००००१				नेपाल रेडि सोसिटी	
०००००१				संस्था	

जिल्ला दैवी प्रकोप उद्धार समिति, दोलखा

न.पा. गा.वि.स. सुनारवाला

मुकम्म पीडित परिवार परिचयपत्र-२०७०

परिचयपत्र नम्बर २८५

पीडितको वग ३

घरमूलीको नाम रा.प्र.कुमार

नागरिकता नं. ५५५६६ जारी गरेको जिल्ला दोलखा

बाबु/आमाको नाम रा.प्र.कुमार बुढाथोकी

बाजेको नाम रा.प्र.कुमार बुढाथोकी

वडा नं. ५ टोल भोदीरे

परिवार संख्या २ महिला २ पुरुष ५

बालक १ बालिका १

घरमूलीको हस्ताक्षर [Signature]

नम्र
हस्ताक्षर [Signature]


भौतिक तथा मानवीय क्षतिको विवरण :

मृतक संख्या	महिला		पुरुष	
घाइते संख्या	महिला		पुरुष	
घर क्षति	पूर्ण	✓	आंशिक	
गोठ/धनसार	पूर्ण	—	आंशिक	
चौपाया/पन्छी	संख्या	—		
खाद्यान्न	के.जी.	—		
अन्य				

राहत प्राप्तिको विवरण

मिति	राहतको प्रकार			उपलब्ध गराउने निकाय/संस्था	बुझाउनेको हस्ताक्षर
	नगद	खाद्य	मैह खाद्य		
०६२१/४/२३		९५०००८		ज. वि. म.	

जिल्ला दैवी प्रकोप उद्धार समिति, दोलखा
नयाँ गा.वि.स. सुनारवानी

 शुक्रम्य पीडित परिवार परिव्यपत्र-२०७२

परिव्यपत्र नम्बर १९५८ पीडितको वर्ग (क)

घरमूलीको नाम लक्ष्मी यादव

नागरिकता नं. २१-०१-६९ जारी गरेको जिल्ला दोलखा

बाबु आमाको नाम हृदय नारायण राय यादव

बाजेको नाम अनयित राय यादव

वडा नं. ४, टोल सिसा जाल्गाई

परिवार संख्या ४ महिला २ पुरुष २

बालक बालिका

घरमूलीको हस्ताक्षर [Signature] प्रमाणित गर्ने [Signature]

दिनांक २०७२ नम्बर २०७२

भौतिक तथा मानवीय क्षतिको विवरण :

मृतक संख्या	महिला		पुरुष	
घाइते संख्या	महिला		पुरुष	
घर क्षति	पूर्ण	✓	आंशिक	
गोठ धनसार	पूर्ण	✓	आंशिक	
चौपाया पन्थी	संख्या			
खाद्यान्न	के.जी.			
अन्य				

राहत प्राप्तिको विवरण

मिति	राहतको प्रकार			उपलब्ध गराउने निकाय संस्था	बुझाउनेको हस्ताक्षर
	नगद	खाद्य	गैह खाद्य		
०६२/६/२६		१५०००/-	७१००००		

जिल्ला दैवी प्रकोप उद्धार समिति, दोलखा

न.पा. गा.वि.स. दोलखा

भूकम्प पीडित परिवार परिचयपत्र २०१२

परिचयपत्र नम्बर ६२९ पीडितको वर्ग ८

घरमूलीको नाम आइत वडा (व्यापारी)

नागरिकता नं. ३९४३० जारी गरेको जिल्ला दोलखा

बाबु/आमाको नाम मानिक व्यापारी

बाजेको नाम सत्य व. व्यापारी

वडा नं. २ टोल ९७५५

परिवार संख्या ४ महिला २ पुरुष २

बालक — बालिका —

घरमूलीको हस्ताक्षर प्रमाणित गर्ने

नाम ...

दर्जा : ...

मिति ०६/२/१३

क वर्ग : घर पूर्ण क्षति भई मर्मत गरी बसोबास गर्न नमिल्ने भएको ।

ख वर्ग : घर आंशिक क्षति भई मर्मत गरी बस्न सकिने भएको ।


भौतिक तथा मानवीय क्षतिको विवरण :

मृतक संख्या	महिला		पुरुष	
घाइते संख्या	महिला		पुरुष	
घर क्षति	पूर्ण	✓	आंशिक	
गोठ / धनसार	पूर्ण	✓	आंशिक	
चौपाया / पन्थी	संख्या			
खाद्यान्न	के.जी.			
अन्य				

राहत प्राप्तिको विवरण

मिति	राहतको प्रकार			उपलब्ध गराउने निकाय / संस्था	बुझाउनेको हस्ताक्षर
	नगद	खाद्य	मैह खाद्य		
	१०००००	✓	✓	✓	✓
	२०००	✓	✓	✓	✓
	१२००००	✓	✓	✓	✓

Annex H: Photographs





Affected Structure of Hari Narayan Yadav Sunkhani-9, Bhudhare



Affected Structure of Nir Bahadur Karki Sunkhani-9, Bhudhare



Affected Structure of Balkumari Buddha Thoki Sunkhani-9, Bhudhare



Affected Structure of Nar Bahadur Buddhathoki Sunkhani -5, Thulakhola



Affected Structure of Tara Bahadur Budhathoki at Sunkhani-5, Thula Khola



Affected Public Structure at Yadav Sunkhani-9, Bhudhare





Affected Structure of Aaita Bdr. Thami, Lamidanda -5, Bhanchaure



Prithivi Bahadur Siwakoti Sunkhani -4, Jhamishi



Affected Structure of Chandra Bdr. Sundrawati -9, Tallogaun



Affected Structures of Hom Bdr. Paudel Sunkhani -2, Meldanda



Interviewing Affected Structures



Survey at Chhawamati - 2, Majhuwa





Participants at public consultations at Sundrawati, Katuwa Chour Bazaar



Public consultation meeting , Katuwachour-7,Sundrawati Bazaar



Cadastral Surveyor during the side verification and inventory of Affected Land at Chhamawati-3 , Lamachour tole at Dolakha



Public consultation meeting in Suspa chhamawati-3&1 Pani ghat tole of Dolakha



Public consultation meeting , Sunkhani VDC -7,Soti Bazaar



Household survey of the Affected structure and land owners of, Sunkhani, Dolakha

